


検出状況

人骨出土状況


図版二 岩塚古墳 主体部(一)



遺物出土状況

完掘状況


図版三 岩塚古墳 主体部(一)



1号石棺全景

1号石棺全景（石蓋除去後）

图版三
珍珠S A地区遗址群 一号石棺(一)



遺物出土状況

完備状況


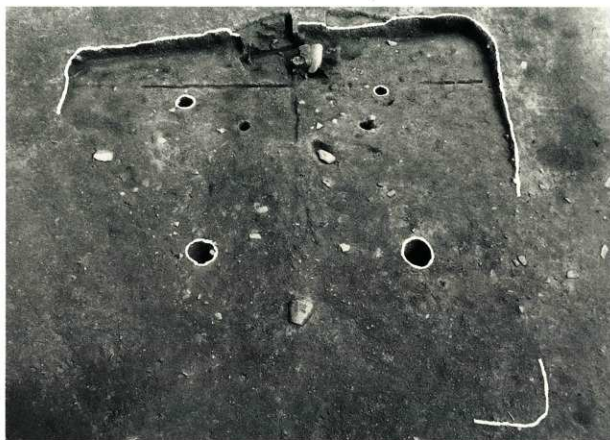
图版二四 玖珠S A地区遺跡群 一号石棺(二)



1号住居

2号住居


図版二五 谷ノ瀬遺跡一・二号住居跡



井戸遺構

炭 窯

図版二六 谷ノ瀬遺跡 井戸状遺構・炭窯



1号火葬墓

2号火葬墓

1号土坑

2号土坑

5号土坑

6号土坑

図版二七 谷ノ瀬遺跡 火葬墓・土坑



7号土坑

8号土坑

9号土坑

弥生ビット

図版二八 谷ノ瀬遺跡 土坑 弥生ピット



1

5

2

6

3

7



4

8

9

10

图版二九 堂園遺跡 一号墓穴出土遺物



1号住居 1

1号住居 2

2号住居 1

2号住居 2

3号住居 1

3号住居 3

3号住居 5




3号住居 4

3号住居 6

3号住居 7

3号住居 鉄製品

図版三〇 原田遺跡一・二・三号住居跡出土遺物



4号住居 1

4号住居 4

4号住居 5

4号住居 3

4号住居 6

4号住居 7

4号住居 12

4号住居 11

4号住居 17

4号住居 16

図版三一 原田遺跡 四号住居跡出土遺物(一)



4号住居 18



4号住居 13

4号住居 14

4号住居 15

4号住居 飲製品

図版三二 原田遺跡 四号住居跡出土遺物(二)



5号住居 1

5号住居 3

5号住居 2

5号住居 4

5号住居 9

5号住居 5

5号住居 10

5号住居 6

5号住居 7

5号住居 11

5号住居 8

5号住居 紡錘車

石炮丁

図版三三 原田遺跡 五号住居跡出土遺物



6号住居 1 一括

6号住居 一括

7号住居 カマド17・18・25

7号住居 カマド8・27一括

7号住居 10

8号住居 24・28・40
カマド4・覆土一括

8号住居17・45 溝・覆土一括

8号住居 2・4・21・59

8号住居 カマド7・12・9・35
カマド周辺

8号住居 カマド14一括

図版三四 原田遺跡六・七・八号住居跡出土遺物



9号住居 1

10号住居 6

10号住居 3

10号住居 1

10号住居 4

10号住居 5


10号住居 8

10号住居 7

10号住居 9

10号住居 10

図版三五 原田遺跡 九・一〇号住居跡出土遺物



11号住居 1

11号住居 3

11号住居 2

11号住居

11号住居

4号住・5号住 接合資料


11号住居

8号住・9号住・10号住
接合資料


11号住居 4


縄文時代晩期埋藏


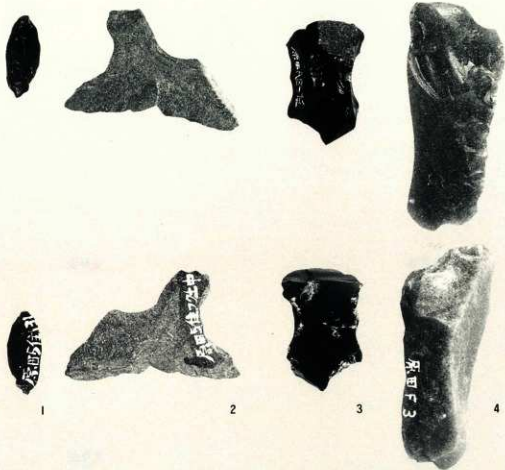
図版三六 原田遺跡 十一号住居跡出土遺物



圖版三七 原田遺跡 包含層出土繩文土器







4号住

5号住

5号住

5号住

5号住

8号住


4号住

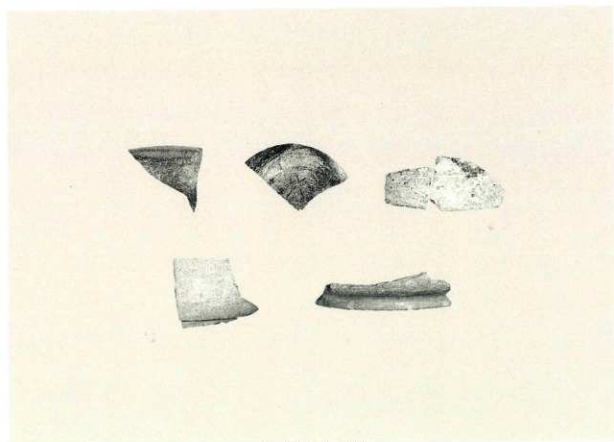

7·8号住

8号住

8·9·10住

図版四〇 原田遺跡出土須恵器
へら記号・当具復





谷ノ瀬遺跡出土土器

フリガナ	フクノイセキ	ハラダイセキ	イワカコフン	クスエスイチライセキダン	タニノセイキ
書名	堂園遺跡	原田遺跡	岩塚古墳	玖珠SA地区遺跡群	谷ノ瀬遺跡
副書名	九州横断自動車道関係埋蔵文化財発掘調査報告書(4)				
巻次	—				
シリーズ名	—				
シリーズ番号	—				
編著者	村上久和、友岡信彦、松本康弘、染矢和徳				
編集機関	大分県教育委員会				
所在地	〒870 大分県大分市府内町3-10-1				
発行年月日	1995年3月31日				

フリガナ 所収遺跡名	フリガナ 所在地	コード		北緯	東経	調査期間	調査面積	調査原因
		市町村	遺跡番号					
フクノイセキ 堂園遺跡	オオイタケンシ 大分県日田市 オオアザニシアリテ 大字西有田 アザクラノ 字堂園	442046	139	33° 20' 30"	130° 57' 40"	19910108 19910204	2,700㎡	九州横断 道建設
ハラダイセキ 原田遺跡	オオイタケンクスダン 大分県玖珠郡 クスマチオオアザ 玖珠町大字 トバラアザハラダ 戸畑字原田	444626	009	33° 16' 50"	131° 6' 20"	19900416 19900907	9,600㎡	九州横断 道建設
イワカコフン 岩塚古墳	オオイタケンクスダン 大分県玖珠郡 クスマチオオアザ 玖珠町大字 トバラアザハンクミ 戸畑字半組	444626	011	33° 16' 45"	131° 6' 45"	19900716 19900810	1,500㎡	九州横断 道建設
クスエスイ 玖珠SA チライセキダン 地区遺跡群	オオイタケンクスダン 大分県玖珠郡 クスマチオオアザ 玖珠町大字 トバラアザチライノサ 戸畑字竹ノ中	444626	013	33° 16' 40"	131° 7' 10"	19900605 19901102	8,600㎡	九州横断 道建設
タニノセイキ 谷ノ瀬遺跡	オオイタケンクスダン 大分県玖珠郡 クスマチオオアザ 玖珠町大字 トバラアザタニノセ 戸畑字谷ノ瀬	444626	036	33° 16' 50"	131° 7' 35"	19910125 19911126	5,400㎡	九州横断 道建設

所収遺跡名	種別	主な時代	主な遺構	主な遺物	特記事項
堂園遺跡		古墳時代	竪穴住居跡	土器	
原田遺跡		古墳時代	竪穴住居跡	土器	
岩塚古墳		古墳時代	古墳	鹿角装鉄剣、鉄鏝	
玖珠SA地区遺跡群		古墳時代	石棺	鉄刀	
谷ノ瀬遺跡		古墳時代	竪穴住居跡、土坑	土器	

九州横断自動車道関係
埋蔵文化財発掘調査報告書(4)

平成7年3月31日 印刷

平成7年3月31日 発行

発行 大分県教育委員会

印刷 日新印刷株式会社