

写 真 图 版


出土遺物の写真番号は押図番号と共通

図版一 横山遺跡全景



(南方向から)

图版二 尾畑遊跡南地区遠景



図版三 尾畑遺跡北地区遺景

(南方向から)





北Ⅱ区縄文時代遺物包含層（手前が南）



北Ⅲ区溝（手前が南）



背面



左側面



正面

土偶 (119-3)



頭部正面 (119-1)



頭部裏面 (119-1)



頭部正面 (119-2)



頭部裏面 (119-2)



胴~脚部正面 (120-3)



胴~脚部背面 (120-3)



胴～脚部 (120-1)



腹部 (120-2)



左腕部 (121-5)



脚部 (122-10)



土版表面 (124-1)



裏面 (124-1)



南Ⅰ区出土「和同開珎」



北地区出土注口土器
(第83図-1)



北地区出土玉類



南地区全景(西方向から)



南地区溝・土坑完掘状態(北西方向から)



南地区火葬墓（南方向から）



南地区井戸（北方向から）



北地区全景空撮(南東方向から)



北地区1号竪穴(西方向から)



北地区貯蔵穴1 (西方向から)



北地区貯蔵穴2 (西方向から)



南Ⅰ区試掘調査(北方向から)




南Ⅰ区空撮
(手前が南西)



南Ⅰ区1号竪穴全景(北方向から)




南Ⅰ区1号竪穴炉跡(東方向から)




南1区2号壜穴全景(西方向から)



南1区2号壜穴(b)北西隅遺物出土状態(北方向から)



南Ⅰ区2号竪穴完掘状態(南方向から)



南Ⅰ区4号竪穴全景(北方向から)



南Ⅰ区5号竪穴全景(東方向から)



南Ⅰ区5号竪穴遺物出土状態(東方向から)



南Ⅰ区5号竪穴完掘状態(東方向から)




南Ⅰ区6号竪穴(北方向から)




南Ⅰ区土坑14遺物出土状態(北東方向から)



南Ⅰ区北部建物群(東方向から)



南Ⅰ区南部建物群(西方向から)



南Ⅰ区建物群(南東方向から)



北Ⅰ区全景空撮(南東方向から)



北Ⅰ区土坑群(北西方向から)



北Ⅰ区南部土坑群(北西方向から)



北Ⅰ区土坑遺物出土状態(北西方向から)




北Ⅱ区縄文時代遺物包含層（北西方向から）



北Ⅱ区縄文時代遺物包含層土偶出土状態



北Ⅱ区縄文時代遺物包含層土偶(頭部)出土状態



北Ⅱ区縄文時代遺物包含層土偶・玉類出土状態



北Ⅱ区縄文時代遺物包含層土偶出土狀態



北Ⅱ区縄文時代遺物包含層円盤状土製品出土狀態



北Ⅱ区包含層土層断面—トレンチ南半部—(東方向から)




北Ⅱ区包含層土層断面—トレンチ北半部—(東方向から)



北Ⅱ区包含層土層断面—中央部—(北東方向から)



北Ⅱ区包含層土層断面—北部—(北東方向から)



北Ⅱ区溝4土層断面(南西方向から)



北Ⅱ区溝4土層断面(南西方向から)



北Ⅲ区全景(西方向から)



北Ⅲ区東部溝完掘状態—左より4・1、3、2号—(西方向より)



北Ⅲ区西半部溝発掘状態—左より3号、1・4号—(東方向から)



北Ⅲ区溝3須恵器出土状態(南方向から)



北Ⅲ区中央南部の土坑・ピット (北方向から)



北Ⅲ区土坑2遺物出土状態 (西方向から)



北Ⅲ区土坑3東半部（北方向から）



北Ⅲ区土坑3発掘状態（北方向から）