図版44　C－2区遺構2

（1）河川1

（2）河川1断面

図版45　C－2区遺構3

（1）土坑3

（2）土坑2 遺物出土状況



（1）調査区全景1（北半部）



（2）調査区全景2（南半部）

（1）C－1区1（包含層）



（2）C－1区3（包含層）

（3）C－2区4（土坑2）

（4）C－2区12（河川1）

（5）C－2区5（土坑6）

（6）C－2区7（溝1）

図版48

D－2区遺構



（1）調査区全景

（2）河川1断面

図版49　D－3区遺構

（1）調査区全景

（2）河川1断面

図版50　D－5区遺構1



（1）調査区全景

（2）河川1断面

図版51　D－5区遺構2

（1）河川1遺物出土状況

（2）河川1遺物出土状況
（拡大1）

（3）河川1遺物出土状況
（拡大2）

図版52　D－6区遺構－1

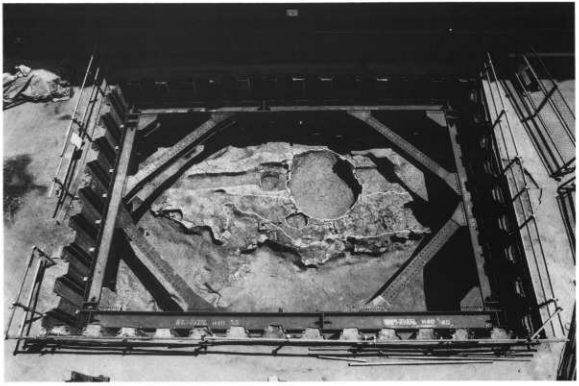

（1）調査区全景



（2）河川1断面

図版53

D16区遺構2

（1）河川1上層遺物出土状況

図版54　D－6区遺構3



（1）河川1中層遺物出土状況

図版55

D－6区遺構4

（1）河川1
遺物出土状況1

（2）河川1
遺物出土状況2

（3）河川1
遺物出土状況3

図版56　D－6区遺構5

（1）土坑1断面



（2）土坑1遺物出土状況

図版57

D－6区遺構6



（1）土坑2断面

（2）土坑2遺物出土状況

図版58

D－7区遺構1

（1）調査区全景

（2）河川1断面

（1）河川1遺物出土状況

（2）河川1遺物出土状況（拡大1）

（3）河川1遺物出土状況（拡大2）

図版60　D－7区遺構3

（1）河川1遺物出土状況

（2）井戸1断面

（1）調査区全景

（2）土坑2
遺物出土状況

（3）土坑6断面

（4）土坑6遺物出土状況

図版62　D－9区遺構

（1）調査区全景

（2）土坑10断面

（3）土坑4遺物出土状況

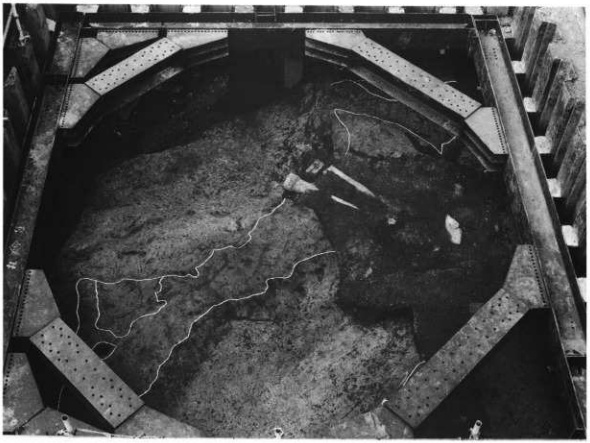

（1）調査区全景

（2）溝1断面



（3）河川1断面

図版64　D－2・3・5区出土遺物

（1）D－2区1（河川1）

（3）D－5区3（河川1上層）

（2）D－3区2（河川1）

（4）D－5区8（河川1中層1）

（5）D－5区9
（河川1中層1）

（6）D－5区6
（河川1中層1）

（1）7（河川1中層1）

（2）13（河川1中層1）

（3）14（河川1中層1）

図版66　D－5区出土遺物3

（1）11（河川1中層1）

（2）12（河川1中層1）

（3）16（河川1中層1）

（4）18（河川1中層1）

←（5）19
（河川1中層1）

（6）27
（河川1中層1）

図版67　D－5区出土遺物4

（1）28（河川1中層1）



（2）29（河川1中層1）

（3）30（河川1中層1）

（4）31（河川1中層1）

（5）32
（河川1中層1）

（6）34
（河川1中層2）

図版68　D－5区出土遺物5

（1）36（河川1中層2）

（2）39（河川1中層2）

（3）51（河川1中層2）

（4）55（河川1中層2）

（5）61（河川1中層2）

（6）59（河川1中層2）

図版69　D－5区出土遺物6

（1）64（河川1下層1）

（4）69（河川1下層1）

（2）65（河川1下層1）

（5）73（河川1下層2）

（3）67
（河川1下層1）

（6）74（河川1下層2）

（8）77
（河川1下層2）

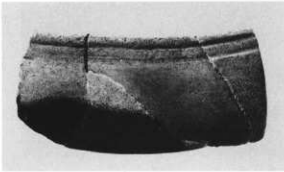

（7）76（河川1下層2）

図版70　D－6区出土遺物1

（1）1（土坑1）

（2）2（土坑2）

（3）4（河川1上層）

（4）6（河川1上層）

（5）5（河川1上層）



（6）7（河川1上層）

図版71　D－6区出土遺物2

（1）8（河川1上層）

（2）9（河川1上層）

（4）15（河川1上層）

（6）17（河川1上層）

（3）11（河川1上層）

（5）16（河川1上層）

（7）19（河川1上層）

図版72　D－6区出土遺物3

（1）20（河川1上層）

（2）21（河川1中層1）

（3）23（河川1中層1）



（4）30（河川1中層1）

（5）27（河川1中層1）

（6）32（河川1中層1）

（1）34（河川1中層1）

（2）36（河川1中層1）

（3）55（河川1中層1）

（4）56（河川1中層1）

（5）53（河川1中層1）

図版74　D－6区出土遺物5

（1）35（河川1中層1）

（2）40（河川1中層1）

（3）49（河川1中層1）

（4）50（河川1中層1）

（5）51（河川1中層1）

（6）52（河川1中層1）

（1）39（河川1中層1）

（2）42（河川1中層1）

（3）42（体部線刻拡大）

（4）57（河川1中層1）

（5）47（河川1中層1）

図版76　D－6区出土遺物7

（1）60（河川1中層1）



（2）61（河川1中層1）

（3）62（河川1中層1）

（4）63（河川1中層1）

（5）72（河川1中層1）

（6）76（河川1中層1）

図版77　D－6区出土遺物8

（1）69（河川1中層1）

（2）70（河川1中層1）

（3）65（河川1中層1）

（4）71（河川1中層1）

（5）67（河川1中層1）

（7）77（河川1中層2）

（6）74
（河川1中層1）

（8）79（河川1中層2）

図版78　D－6区出土遺物9

（1）81（河川1中層2）

（2）87（河川1中層2）

（3）90（河川1下層）

（4）95（河川1下層）

（5）88（河川1下層）

（6）98（河川1下層）

図版79　D－6区出土遺物10



（1）91（河川1下層）

（2）106（河川1下層）

（3）109（河川1下層）

（4）112（河川1下層）

（5）110（河川1下層）

（6）115（河川1下層）

図版80　D－7区出土遺物1

（1）4（河川1上層）

（2）5（河川1上層）

（3）8（河川1上層）

（5）14（河川1上層）

（6）15（河川1上層）

（4）10（河川1上層）

（7）18（河川1上層）

（1）19（河川1上層）

（3）26（河川1上層）

（2）21（河川1上層）

（4）20（河川1上層）

（5）22（河川1上層）

（6）31（河川1中層）

（7）29（河川1中層）

（8）30（河川1中層）

図版82　D－7区出土遺物3

（1）38（河川1中層）

（2）40（河川1中層）

（3）41（河川1中層）

（1）53（河川1中層）

（2）62（河川1下層）

（3）70（河川1下層）

（4）74（河川1下層）

（5）78（河川1下層）

（6）75（河川1下層）



（7）83（河川1下層）

図版84　D－7区出土遺物5

（1）85（河川1下層）

（2）86（河川1下層）

（3）87（河川1下層）

（4）92（河川1下層）

（5）94（河川1下層）

（6）95（河川1下層）

図版85　D－8～10区出土遺物

（1）D－8区2（土坑1）

（2）D－8区6（土坑2）

（3）D－8区8（土坑5）

（4）D－9区7（土坑6）

（5）D－9区5（土坑4）

（6）D－10区2（河川1）

図版86　E－1区遺構1



（1）北区全景1（北から）



（2）北区全景2（南から）

（3）井戸1断面

（4）土坑4断面

図版87　E－1区遺構2

（1）中央区・南区全景

（2）溝5・6全景

（3）溝5・6断面

図版88　E－1区遺構3



（1）土坑1・溝1全景

（2）土坑1遺物出土状況

（1）土坑2

（2）土坑2遺物出土状況

図版90　E－1区遺構5

（1）河川1断面

（2）河川2断面（中央区）

（3）河川2上層遺物出土状況（南区）

図版91　E－2区遺構1



（1）調査区北部全景（溝1）



（2）調査区中央部全景1

（3）調査区中央部全景2→

図版92　E－2区遺構2

（1）調査区南部全景1

（2）調査区南部全景2

（3）土坑8断面

図版93

E－2区遺構3

（1）土坑3

（2）土坑4

（3）土坑4遺物出土状況

図版94　E－2区遺構4

（1）土坑5遺物出土状況

（2）土坑5断面

（3）土坑5完掘状況

（1）河川1遺物出土状況（中層）

（2）河川1断面（上～中層）

（1）河川１遺物出土状況（下層）

（2）河川１断面（中　～下層）

（1）河川1遺物出土状況（中層1）

（2）河川1遺物出土状況（中層2）

（3）河川1遺物出土状況（下層1）

（4）河川1遺物出土状況（下層2）

（5）河川2（南）断面

（1）9（包含層）

（2）11（土坑1）

（3）10（土坑1）

（4）15（土坑1）

（5）18（土坑1）

（6）55（土坑3）

（7）36（河川2南区）

（8）42（河川2南区）

図版99　E－1・2区出土遺物

（1）E－1区43（河川2中央区）

（2）E－1区48（河川2中央区）

（3）E－1区54（河川2中央区）

（4）E－1区50（河川2中央区）

（5）E－2区1（北部包含層）

（6）E－2区24（南部包含層）

（7）E－2区26（南部包含層下層）

（8）E－2区31（土坑3）

図版100　E－2区出土遺物2

（1）33（土坑5）



（2）34（土坑5）

（3）37（土坑5）

（4）36（土坑5）

（5）35（土坑5）

E－2区出土遺物3

（1）39（土坑6）

（2）68（河川1）

（3）50（河川1）

（4）52（河川1）



（5）54（河川1）

図版102

E－2区出土遺物4

（1）53（河川1）

（2）66（河川1）

（3）57（河川1）

（4）67（河川1）

（5）55（河川1）

（6）51（河川1）

図版103

E－2区出土遺物5

（1）59（河川1）

（2）78（河川1）

（3）79（河川1）

（4）81（河川1）

（5）71（河川1）

（6）80（河川1）



（7）82（河川1）

図版104　E－2区出土遺物6

（1）86（河川1）

（2）87（河川1）

（3）89（河川1）

（4）90（河川1）



（5）94（河川1）

（6）93（河川1）

（7）91（河川1）



（8）95（河川2）

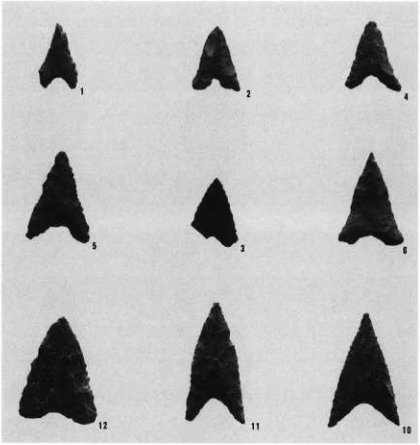

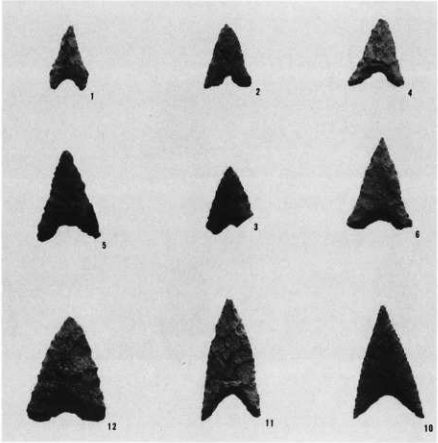

（1）石鏃1





（1）石鏃2



（2）石鏃3





（1）剝片・削片・石核



（1）17〔石核〕

（2）18〔スクレイパー〕



（3）19〔スクレイパー〕



（1）25〔盤状剝片〕

図版1　珪藻化石

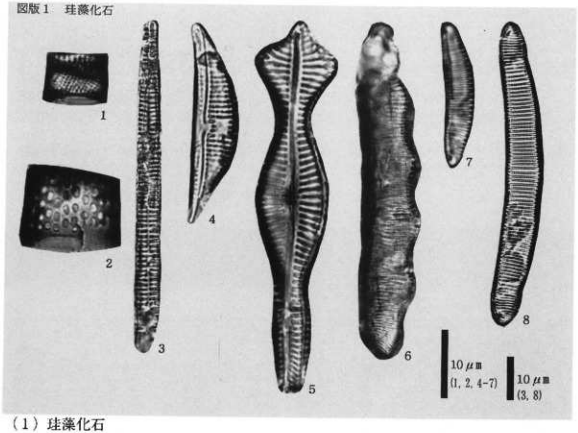

（1）珪藻化石

1．*Aulacoseira ambigua*（Grun.）Simonsen（試料番号2）

2．*Aulacoseira granulata*（Ehr.）Simonsen（試料番号2）

3．*Synedra ulna*（Kuetz.）Ehrenberg（試料番号2）

4．*Amphora ovalis* var. *affinis*（Kuetz）V.Heurck（試料番号2）

5．*Gomphonema acuminatum* Ehrenberg（試料番号2）

6．*Eunoia monodon* var. *tropica* Hustedt（試料番号3）

7．*Eunoia pectinalis* var. minor.（Kuetz）Rabenhorst（試料番号2）

8．*Eunoia pectinalis* var. undulata（Raifs）Rabenhorst（試料番号3）

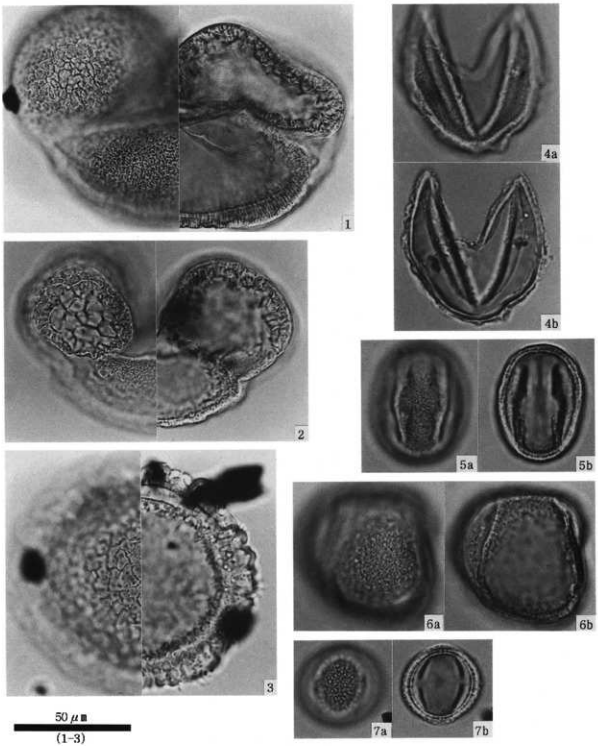

（1）花粉化石1

1．モミ属（試料番号9）
2．マツ属（試料番号1）
3．ツガ属（試料番号1）
4．スギ属（試料番号1）
5．コナラ属アカガシ亜属（試料番号1）
6．コナラ属コナラ亜属（試料番号1）
7．ヨモギ属（試料番号1）

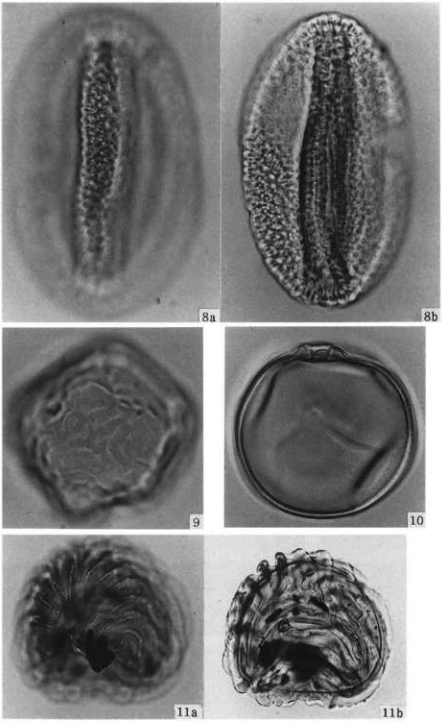

50 μm (8-10)　50 μm (11)

（1）花粉化石2

8．ソバ属（試料番号11）
9．ニレ属－ケヤキ属（試料番号1）
10．イネ科（試料番号1）
11．ミズワラビ属（試料番号9）

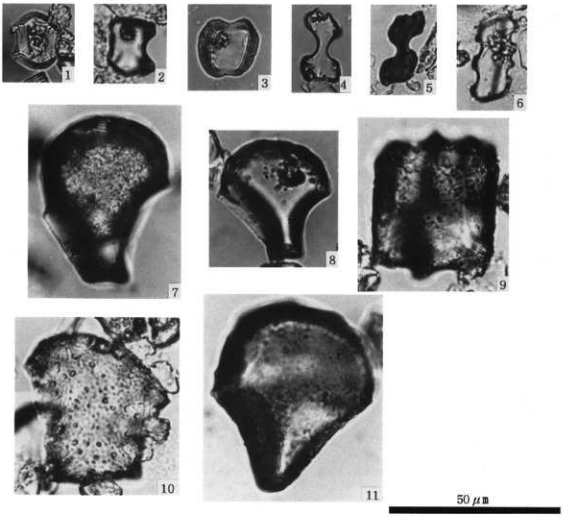

（1）植物珪酸体

1．チゴザサ属短細胞珪酸体（試料番号２）
2．ネザサ節短細胞珪酸体（試料番号15）
3．ヨシ属短細胞珪酸体（試料番号２）
4．ススキ属短細胞珪酸体（試料番号２）
5．ススキ属短細胞珪酸体（試料番号15）
6．イチゴツナギ亜科短細胞珪酸体（試料番号18）
7．イネ属機動細胞珪酸体（試料番号２）
8．イネ属機動細胞珪酸体（試料番号９）
9．ネザサ節機動細胞珪酸体（試料番号15）
10．クマザサ属機動細胞珪酸体（試料番号18）
11．ヨシ属機動細胞珪酸体（試料番号４）

図版114 重鉱物1



(1) D－6－91（b類）



(2) D－6－26（a類）



(3) A－2－31（e類）

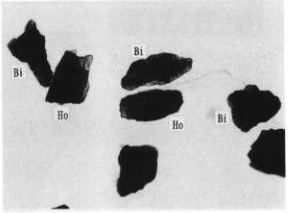

(4) D－5－17（f類）



(5) D－6－81（a類）



(6) D－6－98（b類）

0.5mm

Ho：角閃石　Oxho：酸化角閃石　Bi：黒雲母　Z：ジルコン　G：ザクロ石
Ep：緑レン石　An：紅柱石

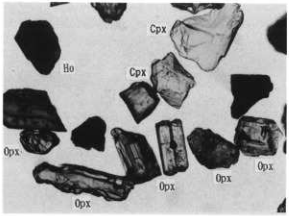

（1）D－7－37（h類）



（2）D－7－77（c類）



（3）A－2－a（g類）

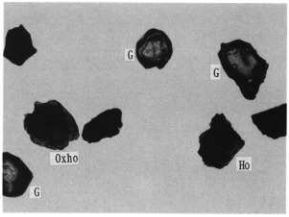

（4）A－2－c（d類）



（5）地山2



（6）地山5

0.5mm

Opx：斜方輝石　Cpx：単斜輝石　Ho：角閃石　Oxho：酸化角閃石　Z：ジルコン
G：ザクロ石　Ep：緑レン石　Oth：その他

図版116　胎土薄片1

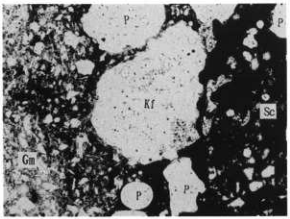

（1）A－3－2◎　下方ポーラー

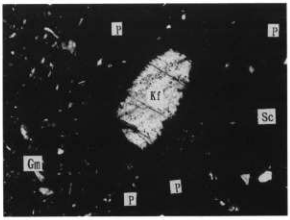

（2）A－3－2◎　直交ポーラー

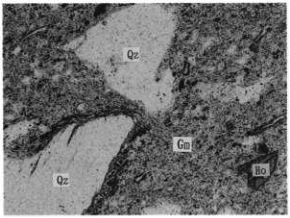

（3）B－7－5◎　下方ポーラー

（4）B－7－5◎　直交ポーラー

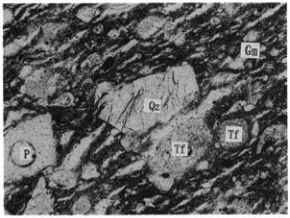

（5）A－2－6◎　下方ポーラー

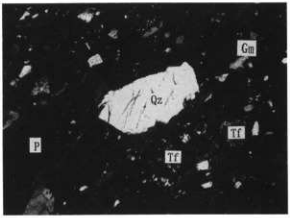

（6）A－2－6◎　直交ポーラー

0.2mm

Qz：石英　Kf：カリ長石　Ho：角閃石　Tf：凝灰岩　Gm：基質
P：孔隙　Sc：スコリア