

令和5年度 調査報告書

2024

札幌市教育委員会

令和5年度 調査報告書

2024

札幌市教育委員会

例 言

- 1 本書は、札幌市教育委員会が、国庫補助金（国宝重要文化財等保存・活用事業費補助金）を受けて、令和5年度に実施した市内遺跡発掘調査等事業に係わる調査報告書である。
- 2 事業期間は、令和5年4月10日～令和6年3月31日である。
- 3 令和5年度には、市内遺跡発掘調査等事業として、市内で計画される各種の開発事業に先立ち、埋蔵文化財包蔵地の保存・保護を図る資料とするため所在調査3件、試掘調査17件を実施した。
- 4 調査業務は、札幌市市民文化局文化部文化財課が担当し、石井 淳・秋山洋司・野月寿彦・田中亮が従事した。
- 5 本書の執筆・編集は、札幌市市民文化局文化部文化財課の田中、秋山が行った。
- 6 本書は、所在・試掘調査及び工事立会を実施したすべての地区について一覧表・位置図に掲載するとともに、それらの調査結果についてその概要を報告するものである。
- 7 本書では、位置図の背景として、札幌市共有基図（令和元年度版）を使用した。
- 8 本書では、各調査実施箇所背景として、札幌市が所有する航空写真データ（令和元年度版）を使用した。
- 9 調査で見つけた資料は、札幌市市民文化局文化部文化財課で保管している。

凡 例

- 1 各調査の項目、挿表、挿図、写真図版に付した整理番号は、各種開発事業に係わる協議毎に札幌市で任意に付した整理番号である。
- 2 所在・試掘調査及び工事立会位置図に示した周知の埋蔵文化財包蔵地及び可能性地の範囲は、令和6年1月31日現在のものである。
- 3 試掘坑の土層断面模式図は、各調査の内容を把握するために必要となる代表的な試掘坑の土層断面を抜粋し掲載したものである。
- 4 土層断面模式図では、黒色ないし黒褐色を呈する土層に30%の網掛けを、暗褐色ないし暗灰色を呈する土層に15%の網掛けを施した。また、遺物が出土した試掘坑では、出土した層の横に「土器・」等と、炭化物を含む層については、層の横に「炭化物・」と記載した。
- 5 試掘調査実施箇所における調査対象範囲を白枠で、また、すべての試掘坑を白塗りで表示した。
- 6 工事立会実施箇所における立会対象範囲を白枠で、すべての記録地点を白塗りで、また、遺物出土位置を白破線で表示した。
- 7 本文中、挿図で使用した略号は、下記のとおりである。
TT(Test Trench)：試掘坑
- 8 本報告書で用いた北(N)方位は、すべて真北である。
- 9 挿図の縮尺は、個々にスケールを入れて示した。縮尺率は下記のとおりである。
試掘調査、工事立会実施箇所：1/1000、1/2000、1/2500、1/4000、1/10000
土層断面模式図：1/40
- 10 写真図版の縮尺は、現場写真については任意で、遺物写真については2/3、1/3である。

目 次

第1章 調査に至る経緯	1
第2章 所在調査	1
第3章 試掘調査	7
第4章 工事立会	23

挿図目次

第1図 所在・試掘調査 及び工事立会位置図 (1)	2	第12図 整理番号23-3-306試掘調査実施箇所 及び土層断面模式図	15
第2図 所在・試掘調査 及び工事立会位置図 (2)	3	第13図 整理番号22-2-315試掘調査実施箇所 及び土層断面模式図	16
第3図 所在・試掘調査 及び工事立会位置図 (3)	3	第14図 整理番号22-2-316試掘調査実施箇所 及び土層断面模式図	16
第4図 所在・試掘調査 及び工事立会位置図 (4)	4	第15図 整理番号22-2-318試掘調査実施箇所 及び土層断面模式図	17
第5図 所在・試掘調査 及び工事立会位置図 (5)	5	第16図 整理番号23-2-301試掘調査実施箇所 及び土層断面模式図	17
第6図 所在・試掘調査 及び工事立会位置図 (6)	6	第17図 整理番号23-2-302試掘調査実施箇所 及び土層断面模式図	18
第7図 整理番号15-3-322試掘調査実施箇所 及び土層断面模式図	10	第18図 整理番号23-2-304試掘調査実施箇所 及び土層断面模式図	18
第8図 整理番号22-3-320試掘調査実施箇所 及び土層断面模式図	11	第19図 整理番号23-2-305試掘調査実施箇所 及び土層断面模式図	19
第9図 整理番号23-3-303試掘調査実施箇所 及び土層断面模式図	12	第20図 整理番号23-2-306試掘調査実施箇所 及び土層断面模式図	20
第10図 整理番号23-3-304試掘調査実施箇所 及び土層断面模式図	13	第21図 整理番号23-2-308試掘調査実施箇所 及び土層断面模式図	20
第11図 整理番号23-3-305試掘調査実施箇所 及び土層断面模式図	14	第22図 整理番号23-2-309試掘調査実施箇所 及び土層断面模式図	21

第23図	整理番号23-2-310試掘調査実施箇所 及び土層断面模式図	21
第24図	整理番号22-2-311工事立会実施箇所 及び土層断面模式図	25

第25図	整理番号22-2-317工事立会実施箇所 及び土層断面模式図	25
------	-----------------------------------	----

挿表目次

第1表	令和5年度所在調査一覧	1	第3表	令和5年度工事立会一覧	26
第2表	令和5年度試掘調査一覧	9		報告書抄録	41

図版目次

図版1	整理番号22-3-319 所在調査	27	図版8	整理番号23-2-302 試掘調査	34
	整理番号23-3-308 所在調査	27		整理番号23-2-304 試掘調査	34
図版2	整理番号23-3-312 所在調査	28	図版9	整理番号23-2-305 試掘調査	35
	整理番号15-3-322 試掘調査	28		整理番号23-2-308 試掘調査	35
図版3	整理番号22-3-320 試掘調査	29	図版10	整理番号23-2-306 試掘調査・工事立会	36
	整理番号23-3-303 試掘調査	29		図版11 整理番号23-2-309 試掘調査	37
図版4	整理番号23-3-304 試掘調査	30		整理番号23-2-310 試掘調査	37
	整理番号23-3-305 試掘調査	30	図版12	整理番号22-2-311 工事立会	38
図版5	整理番号23-3-306 試掘調査	31	図版13	整理番号22-2-317 工事立会 (1)	39
	整理番号22-2-315 試掘調査	31	図版14	整理番号22-2-317 工事立会 (2)	40
図版6	整理番号22-2-316 試掘調査・工事立会	32			
図版7	整理番号22-2-318 試掘調査	33			
	整理番号23-2-301 試掘調査	33			

第1章 調査に至る経緯

札幌市市民文化局文化財課（以下「文化財課」）では、公共工事担当部局と緊密な連絡・調整を行い、埋蔵文化財の保護と円滑な公共工事の推進との調和を図るために、札幌市工事担当部局に対して文書で照会し、回答を受けた事業計画については、埋蔵文化財包蔵地分布図等と照合を行っている。照合の結果、周知の埋蔵文化財包蔵地内で計画されている事業については、事業計画段階で埋蔵文化財に関する事前の協議が必要である旨を通知し、また、周知の埋蔵文化財包蔵地の隣接地で計画されている事業、おおむね10,000㎡以上の大規模な土木工事が計画されている事業（以下「大規模開発」）、既往の調査成果から今後も新たな埋蔵文化財が発見される可能性が高いものと考えられる琴似川流域、伏龍川流域、モエ沼周辺の「埋蔵文化財が発見される可能性が高い地区」（以下「可能性地」）で計画されている事業について、事業計画段階で埋蔵文化財に関する事前の協議を行うことが望ましいものと回答している。令和5年度の公共事業に伴う「埋蔵文化財保護のための事前協議について」（以下「事前協議書」）の提出件数は、令和6年1月31日現在で25件（うち道路等管路工事11件）である。

民間事業については、公共事業における埋蔵文化財保護のための取扱いに準じ、文化財課が各種の開発事業計画との調整を行っている。令和5年度の民間事業に伴う調整協議書の提出件数は、令和6年1月31日現在で16件（うち道路等管路工事6件）である。

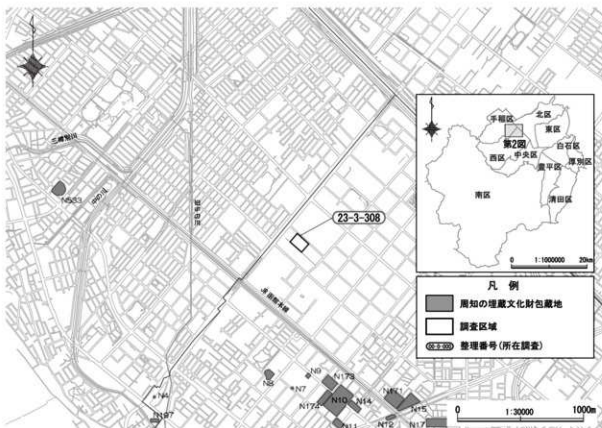
第2章 所在調査

令和5年度に実施した所在調査は3件であり、調査対象面積は約65,941.07㎡であった。所在調査の一覧を第1表として、所在調査の実施位置を第2、4図に掲載した。

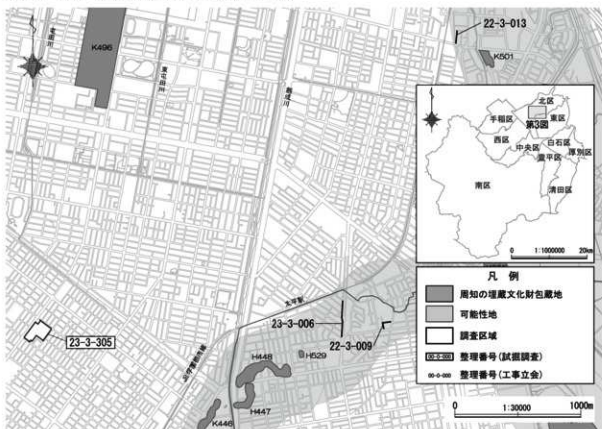
事業の内訳は公共事業3件であり、いずれも大規模開発に該当する事業であった。これらの事業に伴う所在調査の結果、新たな埋蔵文化財包蔵地は確認されず、すべて工事に着手して差し支えないものと判断された。

第1表 令和5年度所在調査一覧

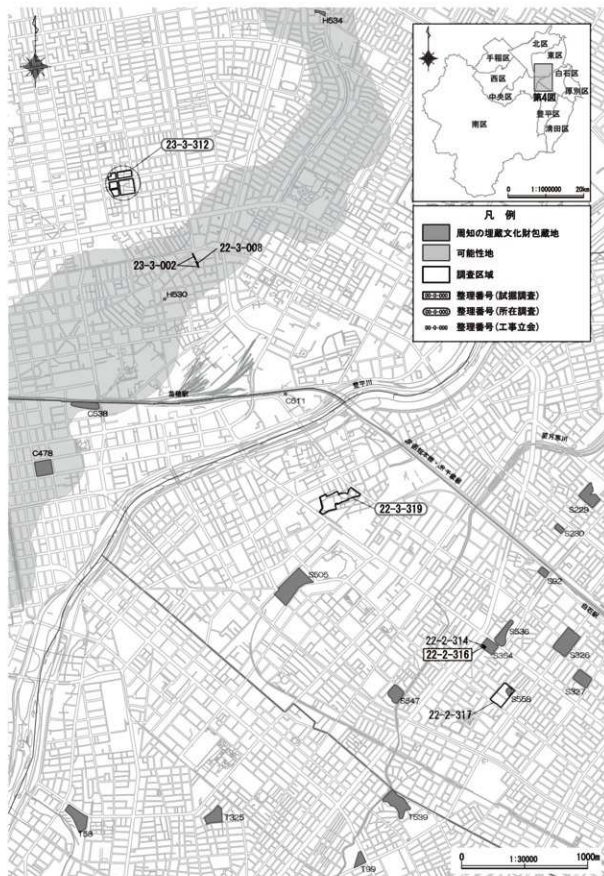
通し番号	整理番号	周知の埋蔵文化財包蔵地	所在地	調査面積(㎡)	事業者	事業種別	調査後措置
1	22-3-319	周知外 (大規模開発)	札幌市白石区菊水1丁目1条3丁目12番	27,711.00	札幌市	公園造成	工事着手可
2	23-3-308	周知外 (大規模開発)	札幌市西区壱条12条14丁目	11,270.81	札幌市	建物建設	工事着手可
3	23-3-312	周知外 (大規模開発)	札幌市東区北17～18条東10・12丁目	26,959.26	札幌市	住宅	工事着手可



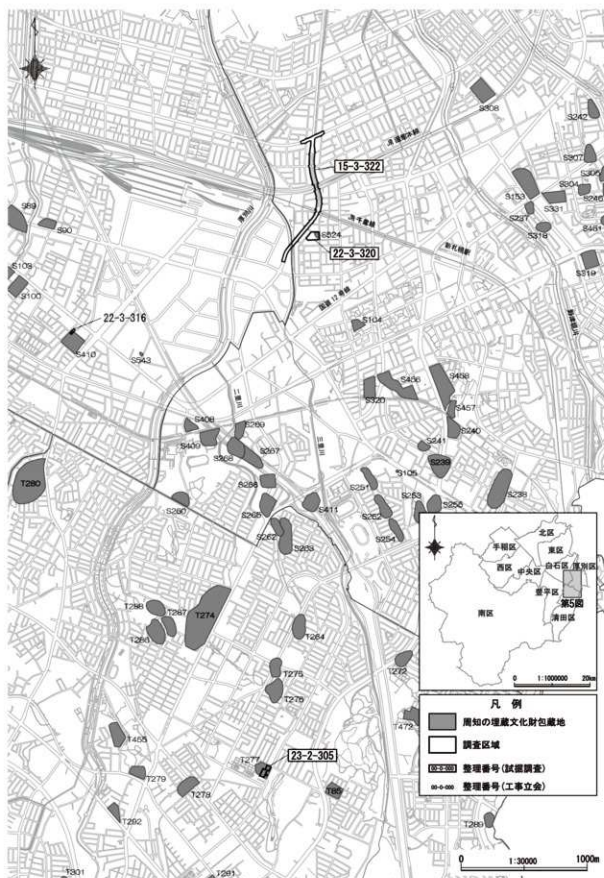
第2図 所在・試掘調査及び工事立会位置図(2)



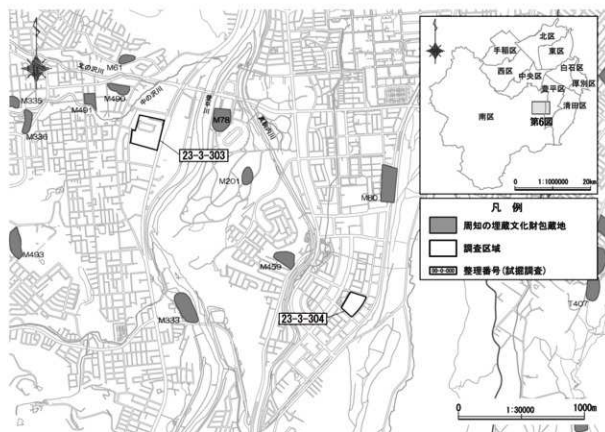
第3図 所在・試掘調査及び工事立会位置図(3)



第 4 図 所在・試掘調査及び工事立会位置図 (4)



第5図 所在・試掘調査及び工事立会位置図(5)



第 6 図 所在・試掘調査及び工事立会位置図 (6)

第3章 試掘調査

令和5年度に実施した試掘調査は17件であり、調査対象面積は約125,956.19㎡であった。試掘調査の成果は一覧を第2表に、試掘調査の実施位置を第1、3～6図に掲載した。

事業の内訳は、公共事業6件、民間事業11件（会社組織7件、個人4件）であり、このうち協議から調査の段階で周知の埋蔵文化財包蔵地に該当する事業が11件、可能性地に該当する事業が1件、大規模開発に該当する事業が5件であった。以下では、試掘調査の結果、埋蔵文化財が発見された事業2件について概要を示す。その他の事業については、埋蔵文化財が発見されなかったことから、周知の埋蔵文化財包蔵地に該当する事業については、調査後措置として慎重工事を求めることとなり、可能性地、大規模開発に該当する事業については、工事に着手して差し支えないものと判断された。

1 S354 遺跡：整理番号22-2-316（第4・14図、図版6）

事業地は札幌市営地下鉄東西線白石駅から北東に約900mに位置する。地形的には支笏軽石流堆積物によって形成された西岡台地の北西端に立地し、事業地の西側約400mには望月寒川が流れている。試掘調査では、事業地内に9箇所を試掘坑を設定した。TT001からTT004、TT006では盛土下に灰白色火山灰層等、TT005、TT009では盛土・攪乱土層下に黒色シルト層、灰黄褐色シルト層等の自然堆積層が認められた。TT005とTT009において認められた黒色シルト層の堆積状況や周辺の現地地形から、東から西に向かって大きく傾斜する自然地形が推測される。

調査の結果、TT005、TT009において攪乱土層、黒色シルト層より土器、石器が発見された。発見された遺物は合計38点であり、遺物の種類ごとの内訳は土器が34点、石器が4点である。遺構は発見されなかった。

この調査結果を受けて、札幌市から事業者に対して、今回の工事計画では、掘削深度が遺物包含層に到達すると考えられるものの、建物基礎によって破壊される遺物包含層の範囲は、TT005、TT009周辺に限定され、遺物の分布も局所的であると判断されることから、基礎掘削の際に埋蔵文化財を確認するために工事立会が必要との回答を行った。工事立会は住宅基礎工事の掘削時に実施した。

立会の結果、遺物は試掘調査分と合わせて42点が発見された。種類ごとの内訳は土器36点、石器6点である。このうち土器8点、石器1点を図版6に掲載した。1は深鉢形土器の口縁部から胴部にかけて、2は口縁部の資料である。1の口唇部断面は角形であり、口縁の突起部には刻線が施されている。口縁部直下に沈線が1条横走り、胴部の地文はLR斜縄文である。2の器面の一部は剥落しているものの、2条の横走沈線が認められる。口唇部には刻みが施され、側面観は小波状を呈している。3～8は深鉢形土器の胴部である。3にはほぼ直角に曲がる沈線に画された縄文がある。4はLR縄文の地文上に3条の横走する沈線が施される。5、6の地文は羽状縄文であり、5には貼付帯が1帯巡っており、貼付帯上にLRの縄文が施文されている。7、8の地文はLR斜縄文である。土器は型式学的特徴から、縄文中期後半から縄文晩期に帰属すると考えられる。9は黒曜石製の石畿である。平面形はほぼ左右対称であり、基部は凸基、先端部は尖鋭に仕上げられている。調整剥離は概ね背面から腹面という順で行われているが、右側縁先端側は背面から腹面という順で加工されている。

2 N27 遺跡：整理番号23-2-306（第1・20図、図版10）

事業地は、札幌市立二十四軒小学校の西約500mに位置しており、地形的には琴似川扇状地に立地する。

試掘調査では、事業地全体に6箇所の試掘坑を設定した。調査の結果、全ての試掘坑で厚さ0.2～0.5m程度の盛土・耕作土下位に自然堆積層が確認された。TT001、TT004では黒色シルト層が西または北西方向に傾斜し、その下位には礫を含む細砂～粗砂層の堆積が認められた。TT004の黒色シルト層では樽前a火山灰と推定される浅黄色を呈する火山灰が含まれていたが、土層の状況から二次堆積の可能性も考えられる。

遺物はTT002の黒色シルト層から、土器3点が発見された。遺構は、いずれの試掘坑からも発見されなかった。遺物包含層である黒色シルト層は、本来事業地全体に堆積していたものの、旧建物の建設・解体時に削平され、地形の傾斜による標高の低い部分や旧建物の範囲外にのみ残存していたものと考えられる。

この調査結果を受けて、札幌市教育委員会から事業者に対して、今回の工事計画では、掘削深度が遺物包含層に到達すると考えられるものの、建物基礎によって破壊される遺物包含層の範囲は、TT002周辺に限定され、遺物の分布も局所的であると判断されることから、基礎掘削の際に埋蔵文化財を確認するために工事立会が必要との回答を行った。

工事立会は、基礎工事の掘削時に実施したが、遺構・遺物は発見されなかった。


図版10に試掘調査時に発見された遺物3点を掲載した。1はRL斜行縄文、2には縦走るRL帯縄文が認められる。3は摩滅が著しく地文等の観察はできなかった。これらは型式学的特徴から縄文文化期に帰属するものと考えられる。

第2表 令和5年度試掘調査一覧

通し番号	整理番号	周知の埋蔵文化財 発掘地	所在地	調査対象 面積 (㎡)	事業者	事業種別	掘削深積 (m)	調査後措置	特記事項
1	15-3-322	周知外 (大規模開発)	札幌市厚別区厚別中央5条1丁目115-5	5,600.00	札幌市	道路	12.00	工事着手可	遺構・遺物なし
2	22-3-320	S524 遺跡	札幌市厚別区厚別中央4条2丁目	5,099.00	札幌市	公園造成	69.00	慎重工事 工事着手可	遺構・遺物なし
3	23-3-303	周知外 (大規模開発)	札幌市南区川辺3条2丁目	51,611.00	札幌市	学校建設	63.00	工事着手可	遺構・遺物なし
4	23-3-304	周知外 (大規模開発)	札幌市南区真駒内泉町3丁目	21,648.00	札幌市	学校建設	48.00	工事着手可	遺構・遺物なし
5	23-3-305	周知外 (大規模開発)	札幌市北区新琴似10条10丁目	19,297.00	札幌市	学校建設	48.00	工事着手可	遺構・遺物なし
6	23-3-306	周知外 (大規模開発)	札幌市西区琴似2条7丁目	14,196.00	札幌市	学校建設	45.00	工事着手可	遺構・遺物なし
7	22-2-315	K439 遺跡	札幌市北区北30条西11丁目	84.45	民間個人	個人住宅	10.00	慎重工事 工事着手可	遺構・遺物なし
8	22-2-316	S354 遺跡	札幌市白石区本通1丁目南	222.03	民間個人	個人住宅	19.75	工事立会	縄文土器 石器
9	22-2-318	K438 遺跡	札幌市北区北29条西10丁目	150.18	民間個人	個人住宅	10.00	慎重工事	遺構・遺物なし
10	23-2-301	S432 遺跡	札幌市西区八軒3条東4丁目	346.77	民間会社	個人住宅	18.00	慎重工事	遺構・遺物なし
11	23-2-302	K437 遺跡	札幌市北区北27条西10丁目	127.17	民間個人	個人住宅	10.00	慎重工事	遺構・遺物なし
12	23-2-304	K35 遺跡	札幌市北区新川4条2丁目	205.61	民間会社	個人住宅	12.00	慎重工事	遺構・遺物なし
13	23-2-305	T277 遺跡	札幌市清田区平岡4条3丁目	3,469.84	民間会社	宅地造成	24.00	慎重工事	遺構・遺物なし
14	23-2-306	S27 遺跡	札幌市西区二十四軒3条5丁目	189.36	民間会社	住宅	21.00	工事立会	縄文土器
15	23-2-308	S434 遺跡	札幌市西区八軒7条東5丁目	1,527.78	民間会社	その他建物	30.00	慎重工事 工事着手可	遺構・遺物なし
16	23-2-309	周知外 (可能性地)	札幌市中央区北16条西16丁目	2,040.00	民間会社	その他建物	21.00	工事着手可	遺構・遺物なし
17	23-2-310	S432 遺跡	札幌市西区八軒3条東4丁目	142.00	民間会社	個人住宅	10.00	慎重工事 工事着手可	遺構・遺物なし




標高10.500m




0 1:40 1m

第7図 整理番号 15-3-322 試掘調査実施箇所及び土層断面模式図



標高18.00m




0 1:40 1m

第8図 整理番号 22-3-320 試掘調査実施箇所及び土層断面模式図



標高77.000m

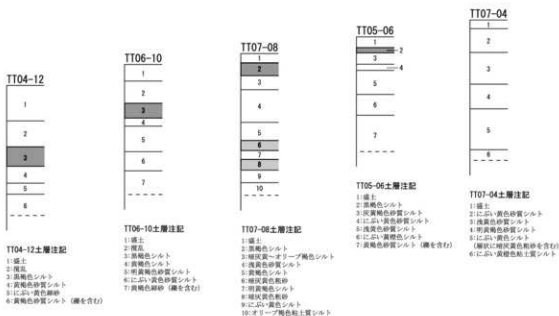


0 1:40 1m

第 9 図 整理番号 23-3-303 試掘調査実施箇所及び土層断面模式図



標高101.500m




0 1:40 1m

第10図 整理番号 23-3-304 試験調査実施箇所及び土層断面模式図



標高6.00m




0 1:40 1m

第 11 図 整理番号 23-3-305 試掘調査実施箇所及び土層断面模式図



標高27.500m

TT07-10



TT07-10土層注記

- 1: 盛土
- 2: 腐土
- 3: 3:2のいり黄褐色砂質シルト
- 4: 黄褐色シルト (礫を含む)
- 5: 黄褐色シルト
- 6: 明黄褐色砂 (礫を含む)

TT09-07



TT09-07土層注記

- 1: 盛土
- 2: 腐土
- 3: 明黄褐色砂
- 4: 黄褐色砂 (礫を含む)

TT11-07



TT11-07土層注記

- 1: 盛土
- 2: 腐土
- 3: 明黄褐色砂質シルト
- 4: 黄褐色砂 (礫を含む)

TT12-09



TT12-09土層注記

- 1: 盛土
- 2: 腐土
- 3: 黄褐色砂 (礫を含む)

TT13-05




TT13-05土層注記



- 1: 盛土
- 2: 腐土
- 3: 黄褐色砂 (礫を含む)

0 1:40 1m

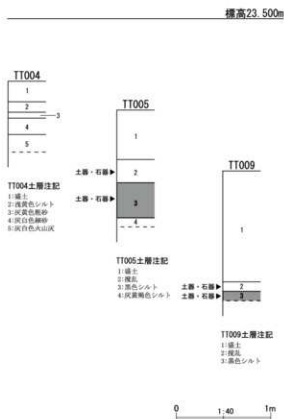
第12図 整理番号 23-3-306 試掘調査実施箇所及び土層断面模式図




第 13 図 整理番号 22-2-315 試掘調査実施箇所及び土層断面模式図




第 14 図 整理番号 22-2-316 試掘調査実施箇所及び土層断面模式図









第15図 整理番号 22-2-318 試掘調査実施箇所及び土層断面模式図



第16図 整理番号 23-2-301 試掘調査実施箇所及び土層断面模式図



第 17 図 整理番号 23-2-302 試掘調査実施箇所及び土層断面模式図



第 18 図 整理番号 23-2-304 試掘調査実施箇所及び土層断面模式図



標高59.000m



TT003土層注記

- 1:盛土
2:明黄褐色砂質シルト



TT005土層注記

- 1:盛土
2:明黄褐色砂質シルト



TT008土層注記

- 1:盛土
2:明黄褐色砂質シルト



TT011土層注記

- 1:盛土
2:明黄褐色砂質シルト

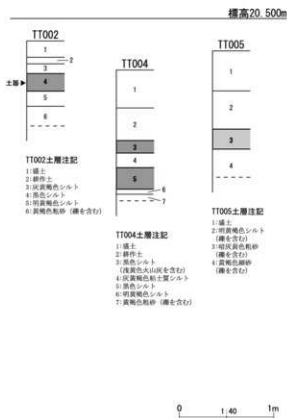



TT012土層注記



- 1:盛土
2:明黄褐色砂質シルト

0 1:40 1m

第19図 整理番号 23-2-305 試掘調査実施箇所及び土層断面模式図




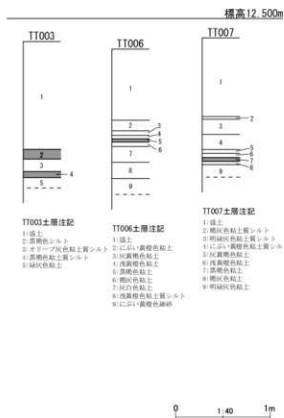
第 20 図 整理番号 23-2-306 試掘調査実施箇所及び土層断面模式図



第 21 図 整理番号 23-2-308 試掘調査実施箇所及び土層断面模式図



第22図 整理番号 23-2-309 試掘調査実施箇所及び土層断面模式図



第23図 整理番号 23-2-310 試掘調査実施箇所及び土層断面模式図



第4章 工事立会

今回報告する工事立会は35件である。うち、1件は令和4年度末に実施し、未報告のものである。工事立会の成果は一覧を第3表に、工事立会の実施位置を第1、3～5図に掲載した。

工事立会の結果、埋蔵文化財が発見された事業は3件である。そのうち、S354遺跡（整理番号22-2-316）は前章で記載しているため、残る2件について概要を記載する。

1 C550 遺跡：整理番号22-2-311（第1・24図、図版12）

事業地は、JR学園都市線桑園駅の南東約350mに位置しており、事業地の南部分が周知の埋蔵文化財包蔵地C550遺跡に該当している。地形的には札幌市北部に広がる沖積平野に立地する。建物建設に伴い、工事立会を実施した。

立会の結果、盛土下位に自然堆積層が確認され、記録箇所No.02付近において灰黄色砂質シルト層から遺物が8点発見された。内訳は礫石器4点、礫4点であった。礫石器4点を図版12に掲載した。すべて安山岩製の磨石である。3は表面だけではなく裏面にも磨痕が認められる。2の下端部には敲打痕があることから敲石としても使用されたと考えられる。今回発見された資料の帰属時期は不明であるが、過去の試掘調査結果（札幌市教育委員会編2014、田中・秋山2023）から擦文文化期に相当するものと考えられる。

2 S558 遺跡：整理番号22-2-317（第4・25図、図版13・14）



事業地は、札幌市営地下鉄東西線白石駅から北東に約800mに位置しており、事業地の北東側の一部がS558遺跡に該当している。地形的には西岡台地の北西部に立地する。

立会の結果、盛土及び旧表土の下位の暗褐色砂質シルト層から、遺物が37点発見された。発見された遺物は、過去の試掘調査、工事立会結果（小針・野月2018、野月・小針2019、野月2020）と同様、狭い範囲から散漫な状態で出土する傾向にあり、磨滅や欠損したものも多く、保存状態は良好といえる状態ではなかった。なお、遺物包含層の精査を行ったが、遺構は発見されなかった。


遺物の種類ごとの内訳は土器11点、石器20点、礫6点であった。図版14ではそのうちの12点を掲載した。1～8は深鉢形土器の胴部である。いずれも器面の磨滅が著しいが、4の地文はLR縄文、その他はRL縄文である。土器の観察から帰属時期の推定は困難であるが、過去の調査結果から縄文後期に帰属する可能性が考えられる。9は頁岩製の石匙である。素材剥片を横位に用いており、打面が右側縁に残置している。左側縁下部には原礫面を残しており、刃部作出のための調整剥離は軽微に留まっている。つまみ部作出のための調整剥離は左右ともに背面のみに施されている。10は黒曜石製の石核である。11は3点が接合した片岩製の石斧である。正面左側縁には比較的細かい調整剥離が施されるものの、全体的に粗い成形となっており正面中央部には原礫面が残される。12は安山岩製の砥石の破片資料である。

参考文献

- 赤松守雄・五十嵐八枝子・北川芳男・松下勝秀 1989『第一編 札幌の自然史』『新札幌市史 第一巻 通史一』高倉新一郎他編 札幌市
- 札幌市教育委員会編 2013『平成24年度 調査報告書』(『市内遺跡発掘調査報告書5』) 札幌市教育委員会
- 榎田朋広 2014『S354 遺跡 第3次調査』(『札幌市文化財調査報告書99』) 札幌市教育委員会
- 札幌市教育委員会編 2014『平成25年度 調査報告書』(『市内遺跡発掘調査報告書6』) 札幌市教育委員会
- 小針大志・野月寿彦 2018『平成29年度 調査報告書』(『市内遺跡発掘調査報告書10』) 札幌市教育委員会
- 野月寿彦・小針大志 2019『平成30年度 調査報告書』(『市内遺跡発掘調査報告書11』) 札幌市教育委員会
- 野月寿彦 2020『令和元年度 調査報告書』(『市内遺跡発掘調査報告書12』) 札幌市教育委員会
- 札幌市教育委員会編 2021『札幌市埋蔵文化財包蔵地分布図』(令和3年9月1日発行 第10改訂版) 札幌市教育委員会
- 田中 亮・秋山洋司 2021『令和2年度 調査報告書』(『市内遺跡発掘調査報告書13』) 札幌市教育委員会
- 田中 亮・秋山洋司 2023『令和4年度 調査報告書』(『市内遺跡発掘調査報告書15』) 札幌市教育委員会



第24図 整理番号 22-2-311 工事立会実施箇所及び土層断面模式図



第25図 整理番号 22-2-317 工事立会実施箇所及び土層断面模式図

第3表 令和5年度工事立会一覧

通し番号	整理番号	周知の埋蔵文化財包蔵地	所在地	対象面積(㎡)	事業者	事業種別	特記事項
1	22-3-316	S419 遺跡	札幌市白石区本通14丁目南	560.00	札幌市	その他建物	遺構・遺物なし
2	22-3-322	周知外 (可能性地)	札幌市中央区北7条西13丁目	600.00	札幌市	その他開発	遺構・遺物なし
3	23-3-302	K39 遺跡	札幌市北区北7条西7丁目	123.00	札幌市	その他建物	遺構・遺物なし
4	22-3-007	K442 遺跡	札幌市北区北37条西4丁目	100.00	札幌市	水道	遺構・遺物なし
5	22-3-008	周知外 (可能性地)	札幌市中央区北12条東15丁目	30.00	札幌市	水道	遺構・遺物なし
6	22-3-009	周知外 (可能性地)	札幌市中央区北50条東10丁目	170.00	札幌市	水道	遺構・遺物なし
7	22-3-010	周知外 (可能性地)	札幌市中央区北5～6条西25～27丁目ほか	1,536.00	札幌市	水道	遺構・遺物なし
8	22-3-011	N167、N425 遺跡	札幌市西区二十四軒1～4条1～2丁目	2,000.00	札幌市	水道	遺構・遺物なし
9	22-3-012	N155 遺跡	札幌市西区二十四軒1～2条5～6丁目	640.00	札幌市	水道	遺構・遺物なし
10	22-3-013	周知外 (可能性地)	札幌市北区藤路3条7丁目	56.00	札幌市	下水道	遺構・遺物なし
11	22-3-014	周知外 (可能性地)	札幌市中央区北2条西13丁目ほか	4,618.00	札幌市	道路	遺構・遺物なし
12	23-3-001	周知外 (可能性地)	札幌市北区新川5条2丁目	865.00	札幌市	道路	遺構・遺物なし
13	23-3-002	周知外 (可能性地)	札幌市中央区北12条東15丁目	655.00	札幌市	道路	遺構・遺物なし
14	23-3-003	周知外 (可能性地)	札幌市中央区北7条西25～26丁目	431.00	札幌市	水道	遺構・遺物なし
15	23-3-004	K437 遺跡	札幌市北区北25条西15丁目	534.40	札幌市	道路	遺構・遺物なし
16	23-3-005	K442 遺跡	札幌市北区北37条西4丁目	833.00	札幌市	道路	遺構・遺物なし
17	23-3-006	周知外 (可能性地)	札幌市北区北50～51条東7丁目	230.00	札幌市	水道	遺構・遺物なし
18	23-3-007	周知外 (可能性地)	札幌市北区麻生町6～7丁目	684.00	札幌市	水道	遺構・遺物なし
19	23-3-008	周知外 (可能性地)	札幌市北区北27条西12丁目	258.00	札幌市	水道	遺構・遺物なし
20	23-3-009	C449 遺跡	札幌市中央区北5条西15丁目	640.00	札幌市	道路	遺構・遺物なし
21	23-3-010	周知外 (可能性地)	札幌市北区北28～29条西8丁目	60.00	札幌市	水道	遺構・遺物なし
22	22-2-311	C550 遺跡	札幌市中央区北8条西13丁目	5,190.84	民間会社	その他建物	石器
23	22-2-314	S354 遺跡	札幌市白石区本通1丁目南	222.03	民間個人	個人住宅	遺構・遺物なし
24	22-2-316	S354 遺跡	札幌市白石区本通1丁目南	222.03	民間個人	個人住宅	縄文土器、石器
25	22-2-317	S558 遺跡	札幌市白石区本郷通3丁目北	17,697.90	民間会社	その他建物	縄文土器、石器
26	23-2-303	N434 遺跡	札幌市西区八軒5条東5丁目	763.84	民間会社	その他建物	遺構・遺物なし
27	23-2-306	N27 遺跡	札幌市西区二十四軒3条5丁目	389.36	民間会社	住宅	遺構・遺物なし
28	21-2-006	K438 遺跡	札幌市北区北27～29条西8～12丁目	375.00	民間会社	ガス	遺構・遺物なし
29	21-2-007	K36 遺跡	札幌市北区北24～25条西14～15丁目	430.00	民間会社	ガス	遺構・遺物なし
30	22-2-005	K439 遺跡	札幌市北区北30条西10丁目	27.50	民間会社	ガス	遺構・遺物なし
31	22-2-006	K39 遺跡	札幌市北区北19条西11丁目	155.20	民間会社	ガス	遺構・遺物なし
32	22-2-008	K444 遺跡	札幌市北区北40条西6丁目	51.75	民間会社	ガス	遺構・遺物なし
33	23-2-001	N434 遺跡	札幌市西区八軒5条東5丁目	39.60	民間会社	ガス	遺構・遺物なし
34	23-2-002	K436 遺跡	札幌市北区北25条西13丁目	67.10	民間会社	ガス	遺構・遺物なし
35	23-2-004	K439 遺跡	札幌市北区北30条西11丁目	29.25	民間会社	ガス	遺構・遺物なし

※周知の埋蔵文化財包蔵地に該当するものの内、「遺構・遺物なし」は抄録未掲載。

図版1 整理番号 22-3-319 所在調査 (A～D)、整理番号 23-3-308 所在調査 (E～H)



A 事業地近景 (北西から)



B 事業地近景 (南から)



C 事業地近景 (北東から)



D 事業地近景 (北から)



E 事業地近景 (北東から)



F 事業地近景 (北から)



G 事業地近景 (南西から)



H 事業地近景 (北西から)



A 事業地近景 (南東から)



B 事業地近景 (南東から)



C 事業地近景 (西から)



D 事業地近景 (北西から)



E 事業地近景 (北から)



F TT23-95 土層断面



G TT30-96 土層断面



H TT36-100 土層断面



A 事業地近景 (北西から)



B TT03-09 土層断面



C TT05-04 土層断面




D TT05-05 土層断面




E 事業地近景 (北から)



F TT11-04 土層断面



G TT11-16 土層断面



H TT13-10 土層断面

図版4 整理番号 23-3-304 試掘調査 (A～D)、整理番号 23-3-305 試掘調査 (E～H)



A 事業地近景 (南から)



B TT04-12 土層断面



C TT05-06 土層断面



D TT07-08 土層断面



E 事業地近景 (南西から)



F TT04-09 土層断面



G TT06-13 土層断面



H TT10-10 土層断面



A 事業地近景 (南から)



B TT07-10 土層断面



C TT11-07 土層断面



D TT13-05 土層断面



E 事業地近景 (南から)



F TT001 土層断面



G TT002 土層断面




H TT005 土層断面

図版6 整理番号 22-2-316 試掘調査・工事立会 (A～G)



A 事業地近景 (南東から)



B TT005 土層断面



C TT009 土層断面




D TT005 遺物発見状況 (北東から)



E TT009 遺物発見状況 (北東から)



F 工事立会遺物発見状況 (西から)



G 試掘調査・工事立会発見遺物

図版 7 整理番号 22-2-318 試掘調査 (A～D)、整理番号 23-2-301 試掘調査 (E～H)



A 事業地近景 (北から)



B TT001 土層断面



C TT003 土層断面



D TT005 土層断面



E 事業地近景 (南東から)



F TT001 土層断面



G TT003 土層断面



H TT006 土層断面



A 事業地近景 (西から)



B TT002 土層断面



C TT003 土層断面



D TT005 土層断面



E 事業地近景 (北から)



F TT001 土層断面



G TT002 土層断面



H TT006 土層断面



A 事業地近景 (東から)



B TT005 土層断面



C TT008 土層断面



D TT011 土層断面



E 事業地近景 (北東から)



F TT003 土層断面



G TT007 土層断面




H TT008 土層断面



A 事業地近景 (東から)



B TT002 土層断面



C TT004 土層断面



D TT005 土層断面




E TT002 遺物発見状況 (1) (東から)



F TT002 遺物発見状況 (2) (北東から)



G TT002 遺物発見状況 (3) (南東から)



H 試掘調査発見遺物



A 事業地近景 (東から)



B TT003 土層断面



C TT006 土層断面



D TT007 土層断面



E 事業地近景 (南西から)



F TT001 土層断面



G TT003 土層断面



H TT005 土層断面

図版 12 整理番号 22-2-311 工事立会 (A～G)



A 事業地近景 (北西から)




B 記録地点 No.01 土層断面



C 記録地点 No.02 土層断面



D 記録地点 No.03 土層断面



E 遺物発見状況 (1) (北から)



F 遺物発見状況 (2) (北から)



G 工事立会発見遺物



A 事業地近景 (北東から)



B 記録地点 No. 02 土層断面



C 記録地点 No. 03 土層断面



D 記録地点 No. 04 土層断面



E 遺物発見状況 (1) (東から)



F 遺物発見状況 (2) (北から)




G 遺物発見状況 (3) (西から)



H 遺物発見状況 (4) (西から)

図版 14 整理番号 22-2-317 工事立会 (2) (A)



A 工事立会発見遺物

報告書抄録

ふりがな	れいわごねんど ちょうさほうこくしょ							
書名	令和5年度調査報告書							
副書名								
巻次								
シリーズ名	市内遺跡発掘調査報告書							
シリーズ番号	16							
編著者名	田中 亮・秋山 洋司							
編集機関	札幌市教育委員会（札幌市市民文化局文化財部文化財課埋蔵文化財係）							
所在地	〒064-0922 北海道札幌市中央区南22条西13丁目 TEL 011-512-5430 FAX 011-512-5467							
発行年月日	西暦 2024年3月15日							
所収遺跡名	所在地	コード		基準座標系		調査期間	調査面積 (㎡)	調査原因
		市町村	遺跡番号	北緯 ° ′ ″	東経 ° ′ ″			
えんじょうないせき N27 遺跡	さっぽろしにしきじょうえんげんさんじょうちちょうめ 札幌市西区二十四軒3条5丁目	01107	27	43° 04′ 20″	141° 19′ 25″	2023/8/21	—	住宅
ひいさんじょうないせき K35 遺跡	さっぽろしきたてくしんかむまよこじょうちちょうめ 札幌市北区新川4条2丁目	01102	35	43° 05′ 56″	141° 19′ 26″	2023/7/3	—	個人住宅
にじごうななじょうないせき T277 遺跡	さっぽろしきまたひらおかまじょうさんちちょうめ 札幌市清田区平岡4条3丁目	01110	277	43° 00′ 07″	141° 27′ 18″	2023/7/10・11	—	宅地造成
えんじょうないせき S354 遺跡	さっぽろししろはくほしげんじょうちちょうめ 札幌市白石区本通1丁目南	01104	354	43° 03′ 05″	141° 24′ 13″	2023/4/24	—	個人住宅
えんじょうないせき N432 遺跡	さっぽろしにしきほちんさんじょうひがしまちちょうめ 札幌市西区八軒3条東4丁目	01107	432	43° 04′ 52″	141° 19′ 06″	2023/5/22	—	個人住宅
えんじょうないせき N434 遺跡	さっぽろしにしきほちんさんじょうひがしまちちょうめ 札幌市西区八軒7条東5丁目	01107	434	43° 03′ 02″	141° 19′ 31″	2023/9/19・20	—	その他建物
ひいさんじょうないせき K437 遺跡	さっぽろしきたてくしんかむまよこじょうちちょうめ 札幌市北区北27条西10丁目	01102	437	43° 05′ 36″	141° 20′ 09″	2023/5/29	—	個人住宅
ひいさんじょうないせき K438 遺跡	さっぽろしきたてくしんかむまよこじょうちちょうめ 札幌市北区北29条西10丁目	01102	438	43° 05′ 44″	141° 20′ 06″	2023/5/8	—	個人住宅
ひいさんじょうないせき K439 遺跡	さっぽろしきたてくしんかむまよこじょうちちょうめ 札幌市北区北30条西11丁目	01102	439	43° 05′ 50″	141° 19′ 59″	2023/5/15	—	個人住宅
えんじょうないせき S524 遺跡	さっぽろしあつちつうあつちつうちちょうめ 札幌市厚別区厚別中央4条2丁目	01108	524	43° 02′ 25″	141° 27′ 33″	2023/6/14・15	—	公園造成
いじごうななじょうないせき C550 遺跡	さっぽろしちゅうおうまちちちょうめ 札幌市中央区北8条西13丁目	01101	550	43° 04′ 06″	141° 20′ 04″	2023/5/23	—	その他建物
えんじょうないせき S558 遺跡	さっぽろししろはくほしげんじょうちちょうめ 札幌市白石区本郷通3丁目北	01104	558	43° 02′ 53″	141° 24′ 22″	2023/6/26・27	—	その他建物
所収遺跡名	種別	主な時代		主な遺構		主な遺物		特記事項
N27 遺跡	遺物包含地	統縄文・弥文				統縄文土器		
K35 遺跡	集落跡	弥文						遺構・遺物なし
T277 遺跡	遺物包含地	不明						遺構・遺物なし
S354 遺跡	墳墓	縄文・統縄文・弥文				縄文土器、石器		
N432 遺跡	集落跡	弥文						遺構・遺物なし
N434 遺跡	集落跡	縄文・統縄文・弥文						遺構・遺物なし
K437 遺跡	集落跡	弥文						遺構・遺物なし
K438 遺跡	集落跡	弥文						遺構・遺物なし
K439 遺跡	集落跡	弥文						遺構・遺物なし
S524 遺跡	遺物包含地	縄文						遺構・遺物なし
C550 遺跡	遺物包含地	弥文				石器		
S558 遺跡	遺物包含地	縄文				縄文土器、石器		

市内遺跡発掘調査報告書 16

令和 6 年 3 月 8 日 印刷
令和 6 年 3 月 15 日 発行

令和 5 年度 調査報告書

発行者 札幌市教育委員会
060-0002 札幌市中央区北 2 条西 2 丁目
札幌市埋蔵文化財センター
編集 064-0922 札幌市中央区南 22 条西 13 丁目
TEL 011(512)5430
FAX 011(512)5467
印刷 北海道印刷企画株式会社

