

# 令和4年度 調査報告書

2023

札幌市教育委員会







# 令和4年度 調査報告書

2023

札幌市教育委員会



## 例 言

- 1 本書は、札幌市教育委員会が、国庫補助金（国宝重要文化財等保存・活用事業費補助金）を受けて、令和4年度に実施した市内遺跡発掘調査等事業に係わる調査報告書である。
- 2 事業期間は、令和4年4月8日～令和5年3月31日である。
- 3 令和4年度には、市内遺跡発掘調査等事業として、市内で計画される各種の開発事業に先立ち、埋蔵文化財包蔵地の保存・保護を図る資料とするため所在調査4件、試掘調査22件を実施した。
- 4 調査業務は、札幌市市民文化局文化部文化財課が担当し、仙庭伸久・秋山洋司・柏木大延・小針大志・野月寿彦・田中 亮が従事した。
- 5 本書の執筆・編集は、札幌市市民文化局文化部文化財課の田中、秋山が行った。
- 6 本書は、所在・試掘調査及び工事立会を実施したすべての地区について一覧表・位置図に掲載するとともに、それらの調査結果についてその概要を報告するものである。
- 7 本書では、位置図の背景として、札幌市共有基図（令和元年度版）を使用した。
- 8 本書では、各調査実施箇所の背景として、札幌市が所有する航空写真データ（令和元年度撮影版）を使用した。
- 9 調査で発見した資料は、札幌市市民文化局文化部文化財課で保管している。

## 凡 例

- 1 各調査の項目、挿表、挿図、写真図版に付した整理番号は、各種開発事業に係わる協議毎に札幌市で任意に付した整理番号である。
- 2 所在・試掘調査位置図に示した周知の埋蔵文化財包蔵地及び可能性地の範囲は、令和5年1月31日現在のものである。
- 3 試掘坑の土層断面模式図は、各調査の内容を把握するために必要となる代表的な試掘坑の土層断面を抜粋し掲載したものである。
- 4 土層断面模式図及び遺構断面図では、火床に60%の網掛けを、焼土被熱層に50%の網掛けを、黒色ないし黒褐色を呈する土層に30%の網掛けを、暗褐色ないし暗灰色を呈する土層に15%の網掛けを施した。また、遺物が出土した試掘坑では、出土した層の横に「土器▶」等と、炭化物を含む層については、層の横に「炭化物▶」と、焼土粒を含む層については、層の横に「焼土粒▶」と記載した。
- 5 試掘調査実施箇所における調査対象範囲を白枠で、また、すべての試掘坑を白塗りで表示した。
- 6 本文中、挿図及び挿表で使用した遺構等の略号は、下記のとおりである。  
HP(House Pit)：堅穴住居跡、PH(Post Hole)：柱穴、FU(Furnace)：カマド、HE(Hearth)：炉跡、DB(Dense Burned Soils)：焼土粒集中、TT(Test Trench)：試掘坑
- 7 本報告書で用いた北(N)方位は、すべて真北である。
- 8 挿図の縮尺は、個々にスケールを入れて示した。縮尺率は下記のとおりである。  
試掘調査実施箇所：1/1000、1/2000、1/5000、1/10000  
土層断面模式図：1/40、遺構実測図等：1/60、1/80、1/100、1/800
- 9 写真図版の縮尺は、現場写真については任意で、遺物写真については2/3、1/3である。

# 目 次

第1章 調査に至る経緯	1
第2章 所在調査	1
第3章 試掘調査	7
第4章 工事立会	29

## 挿図目次

第1図 所在・試掘調査 及び工事立会位置図 (1)	2	第12図 整理番号21-3-326試掘調査実施箇所 及び土層断面模式図	14
第2図 所在・試掘調査 及び工事立会位置図 (2)	3	第13図 整理番号21-3-327試掘調査実施箇所 及び土層断面模式図	15
第3図 所在・試掘調査 及び工事立会位置図 (3)	4	第14図 整理番号22-3-308試掘調査実施箇所 及び土層断面模式図	16
第4図 所在・試掘調査 及び工事立会位置図 (4)	4	第15図 整理番号22-3-309試掘調査実施箇所 及び土層断面模式図	17
第5図 所在・試掘調査 及び工事立会位置図 (5)	5	第16図 整理番号22-3-310試掘調査実施箇所 及び土層断面模式図	18
第6図 所在・試掘調査 及び工事立会位置図 (6)	5	第17図 整理番号22-3-311試掘調査実施箇所 及び土層断面模式図	19
第7図 所在・試掘調査 及び工事立会位置図 (7)	6	第18図 整理番号21-2-316試掘調査実施箇所 及び土層断面模式図	20
第8図 所在・試掘調査 及び工事立会位置図 (8)	6	第19図 整理番号22-2-301試掘調査実施箇所 及び土層断面模式図	20
第9図 整理番号14-3-312試掘調査実施箇所 及び土層断面模式図	11	第20図 整理番号22-2-302試掘調査実施箇所 及び土層断面模式図	21
第10図 整理番号21-3-323試掘調査実施箇所 及び土層断面模式図	12	第21図 整理番号22-2-303試掘調査実施箇所 及び土層断面模式図	21
第11図 整理番号21-3-325試掘調査実施箇所 及び土層断面模式図、焼土粒集中実測図	13	第22図 整理番号22-2-304・22-2-305 試掘調査実施箇所及び土層断面模式図	22



第23図	整理番号22-2-306試掘調査実施箇所 及び土層断面模式図	22	第28図	整理番号22-2-310試掘調査実施箇所 及び土層断面模式図	25
第24図	整理番号22-2-306壁穴住居跡 及び付属遺構実測図	23	第29図	整理番号22-2-311試掘調査実施箇所 及び土層断面模式図	26
第25図	整理番号22-2-307試掘調査実施箇所 及び土層断面模式図	24	第30図	整理番号22-2-311遺構配置図 及び壁穴住居跡付属遺構実測図	27
第26図	整理番号22-2-308試掘調査実施箇所 及び土層断面模式図	24	第31図	整理番号22-2-311焼土粒集中実測図	28
第27図	整理番号22-2-309試掘調査実施箇所 及び土層断面模式図	25	第32図	整理番号22-2-313試掘調査実施箇所 及び土層断面模式図	28

## 挿表目次

第1表	令和4年度所在調査一覧	1	第3表	令和4年度工事立会一覧	30
第2表	令和4年度試掘調査一覧	10		報告書抄録	47

## 図版目次

図版1	所在調査	31	図版10	整理番号22-2-305 試掘調査	40
図版2	整理番号14-3-312 試掘調査	32		整理番号22-2-306 試掘調査・工事立会(1)	40
	整理番号21-3-323 試掘調査	32	図版11	整理番号22-2-306 試掘調査・工事立会(2)	41
図版3	整理番号21-3-325 試掘調査	33	図版12	整理番号22-2-306 試掘調査・工事立会(3)	42
図版4	整理番号21-3-326 試掘調査	34		整理番号22-2-307 試掘調査	42
	整理番号21-3-327 試掘調査(1)	34	図版13	整理番号22-2-308 試掘調査	43
図版5	整理番号21-3-327 試掘調査(2)	35		整理番号22-2-309 試掘調査	43
	整理番号22-3-308 試掘調査	35	図版14	整理番号22-2-310 試掘調査	44
図版6	整理番号22-3-309 試掘調査	36		整理番号22-2-311 試掘調査(1)	44
	整理番号22-3-310 試掘調査	36	図版15	整理番号22-2-311 試掘調査(2)	45
図版7	整理番号22-3-311 試掘調査	37	図版16	整理番号22-2-311 試掘調査(3)	46
	整理番号21-2-316 試掘調査	37		整理番号22-2-313 試掘調査	46
図版8	整理番号22-2-301 試掘調査	38			
	整理番号22-2-302 試掘調査	38			
図版9	整理番号22-2-303 試掘調査	39			
	整理番号22-2-304 試掘調査	39			



## 第1章 調査に至る経緯

札幌市市民文化局文化財課（以下「文化財課」）では、公共工事担当部局と緊密な連絡・調整を行い、埋蔵文化財の保護と円滑な公共工事の推進との調和を図るために、札幌市工事担当部局に対して文書で照会し、回答を受けた事業計画については、埋蔵文化財包蔵地分布図等と照合を行っている。照合の結果、周知の埋蔵文化財包蔵地内で計画されている事業については、事業計画段階で埋蔵文化財に関する事前の協議が必要である旨を通知し、また、周知の埋蔵文化財包蔵地の隣接地で計画されている事業、おおむね10,000㎡以上の大規模な土木工事等が計画されている事業（以下「大規模開発」）、既往の調査成果から今後も新たな埋蔵文化財が発見される可能性が高いものと考えられる琴似川流域、伏龍川流域、モエレ沼周辺の「埋蔵文化財が発見される可能性が高い地区」（以下「可能性地」）で計画されている事業について、事業計画段階で埋蔵文化財に関する事前の協議を行うことが望ましいものと回答している。令和4年度の公共事業に伴う「埋蔵文化財保護のための事前協議について」（以下「事前協議書」）の提出件数は、令和5年1月31日現在で24件（うち道路等管路工事6件）である。

民間事業については、公共事業における埋蔵文化財保護のための取扱いに準じ、文化財課が各種の開発事業計画との調整を行っている。令和4年度の民間事業に伴う調整協議書の提出件数は、令和5年1月31日現在で18件（うち道路等管路工事5件）である。

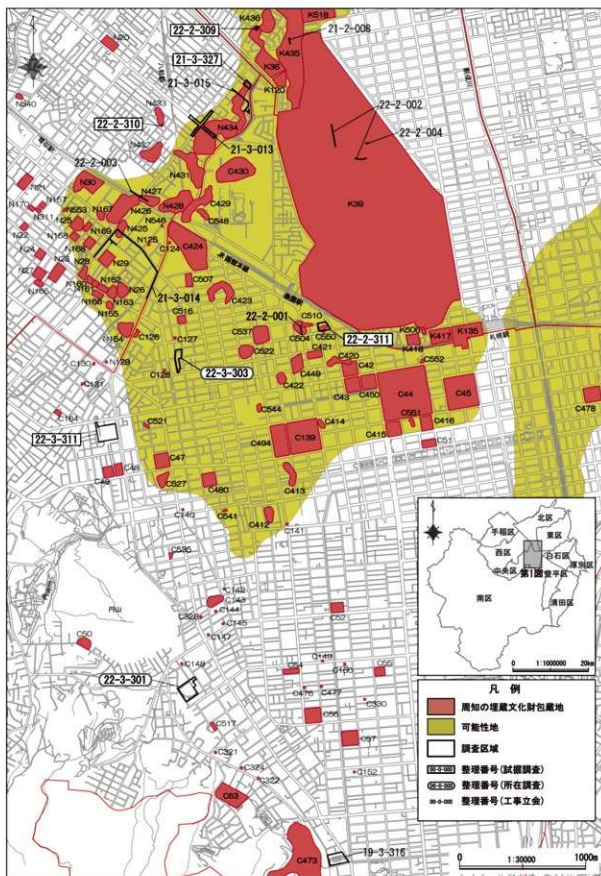
## 第2章 所在調査

令和4年度に実施した所在調査は4件であり、調査対象面積は約34,287㎡であった。所在調査の一覧を第1表として、所在調査の実施位置を第1～3図に掲載した。

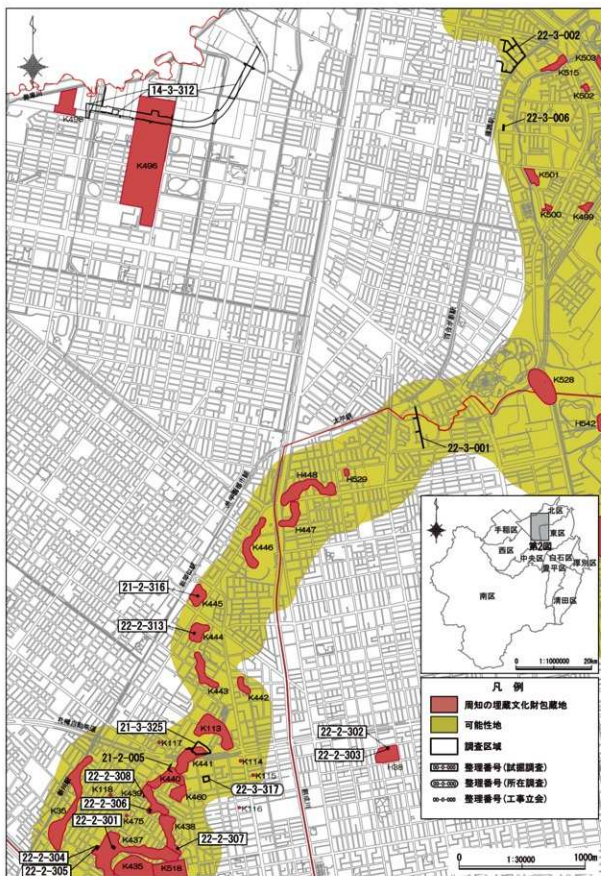
事業の内訳は公共事業4件であり、可能性地に該当する事業が3件、大規模開発に該当する事業が1件であった。これらの事業に伴う所在調査の結果、新たな埋蔵文化財包蔵地は確認されず、すべて工事に着手して差し支えないものと判断された。

第1表 令和4年度所在調査一覧

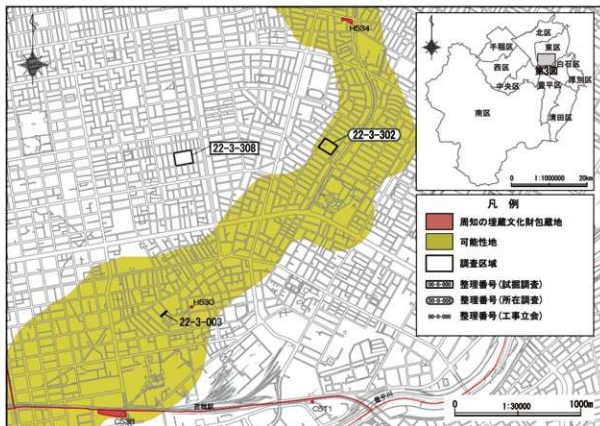
通し番号	整理番号	周知の埋蔵文化財包蔵地	所在地	調査面積(㎡)	事業者	事業種別	調査後措置
1	22-3-301	周知外 (大規模開発)	札幌市中央区南10条西23丁目	15,784.00	札幌市	公園造成	工事着手可
2	22-3-302	周知外 (可能性地)	札幌市東区北26条東22丁目	10,175.00	札幌市	公園造成	工事着手可
3	22-3-303	周知外 (可能性地)	札幌市中央区北7・8条西23丁目	6,327.00	札幌市	公園造成	工事着手可
4	22-3-317	周知外 (可能性地)	札幌市北区北35条西7丁目	2,001.00	札幌市	公園造成	工事着手可



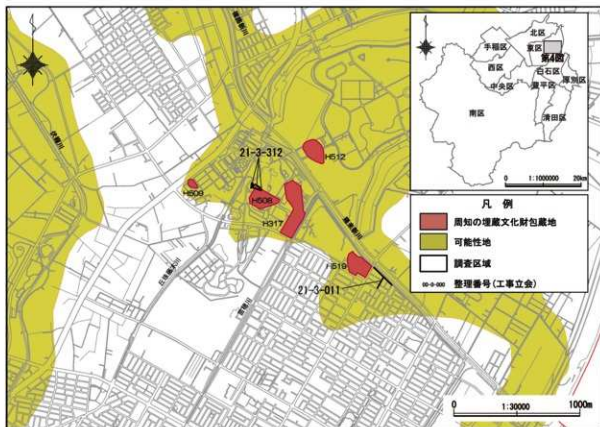
第1図 所在・試掘調査及び工事立会位置図(1)



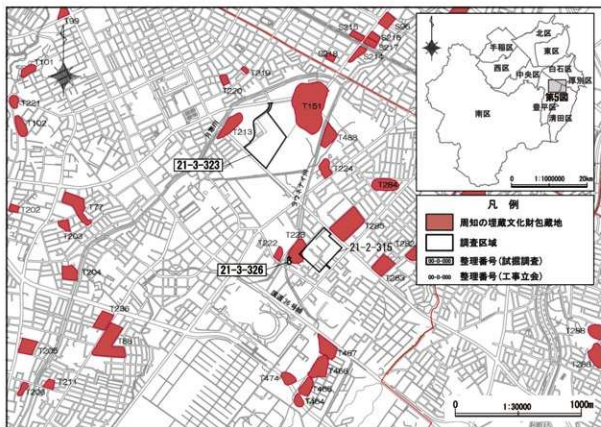
第2図 所在・試掘調査及び工事立会位置図(2)



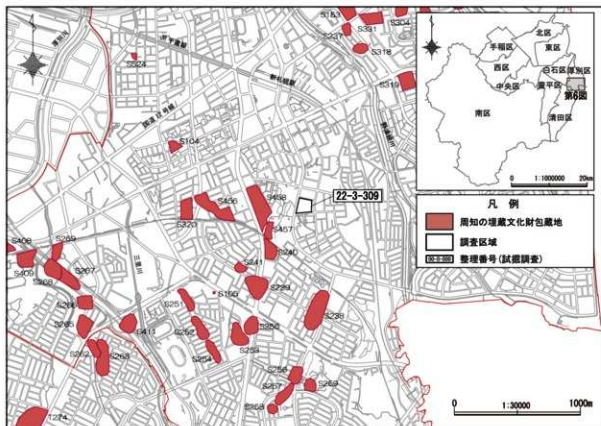
第3図 所在・試掘調査及び工事立会位置図(3)



第4図 所在・試掘調査及び工事立会位置図(4)

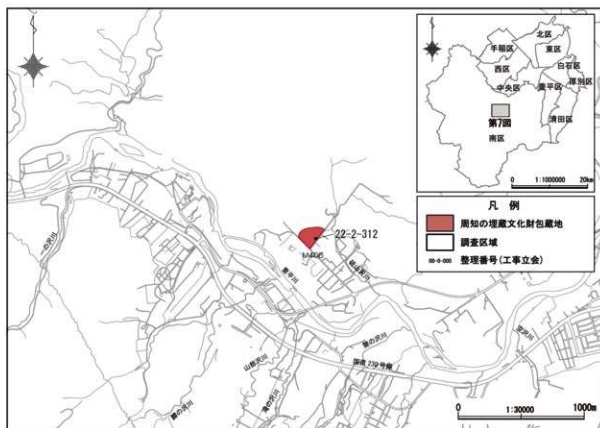


第5図 所在・試掘調査及び工事立会位置図(5)

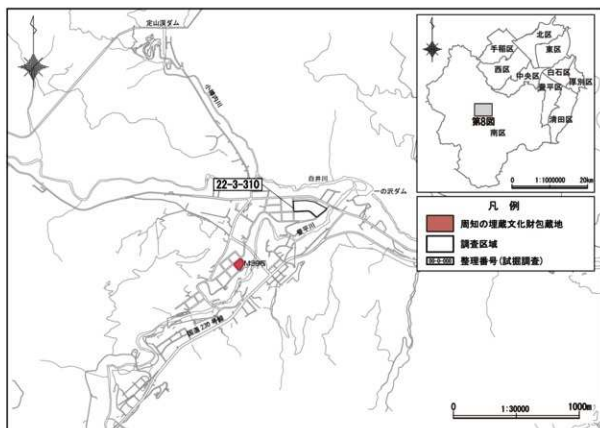


第6図 所在・試掘調査及び工事立会位置図(6)





第7図 所在・試掘調査及び工事立会位置図(7)



第8図 所在・試掘調査及び工事立会位置図(8)



## 第3章 試掘調査

令和4年度に実施した試掘調査は22件であり、調査対象面積は約185,685㎡であった。試掘調査の成果は一覧を第2表に、試掘調査の実施位置を第1～3、5～6、8図に掲載した。

事業の内訳は、公共事業9件、民間事業13件（会社組織4件、個人9件）であり、このうち協議から調査の段階で周知の埋蔵文化財包蔵地に該当する事業が17件、大規模開発に該当する事業が5件であった。以下では、試掘調査の結果、埋蔵文化財が発見された事業5件について概要を示す。その他の事業については、埋蔵文化財が発見されなかったことから、周知の埋蔵文化財包蔵地に該当する事業については、調査後措置として慎重工事を求めることとなり、大規模開発に該当する事業については、工事に着手して差し支えないものと判断された。

### 1 K441 遺跡：整理番号21-3-325（第2・11図、図版3）

事業地は札幌市北区北34条西7丁目に所在し、札幌市立北陽中学校の敷地に該当する。地形的には札幌市北部域に広がる沖積平野に立地する。

本事業地の一部は、昭和62年度（1987年度）に本発掘調査が実施されている（上野 1989）、一部が未調査となっていたことから、その部分を含めて事業地全体に対し、30箇所を試掘坑を設定して試掘調査を実施した。

調査の結果、TT12-06、TT13-05、TT14-04において焼土粒集中が1箇所ずつ発見された。また、TT12-05から礫石器1点、TT14-04から土器、礫片各1点、TT14-04の排土から黒曜石製の剥片石器1点が発見された。なお、周知の埋蔵文化財包蔵地K441遺跡に該当しない範囲においては、遺構・遺物は確認されなかった。

写真図版3Hに土器、礫石器を掲載した。1は甕の口縁である。深めの横走沈線文の上下に向きの異なる斜行する沈線文が、その下位に矢羽状沈線文が施される。内面は黒色処理がなされている。2は安山岩製の磨石である。土器は型式学的特徴から、擦文文化期に相当するものと考えられる。

この調査結果を北海道教育委員会に報告したところ、事業地においては、周知の埋蔵文化財包蔵地K441遺跡に該当する範囲のうち、遺構・遺物が確認された範囲については、埋蔵文化財への影響を確認するための工事立会が必要であり、遺構・遺物が確認されなかった範囲については、慎重に工事を施工する必要がある、その他の埋蔵文化財包蔵地に該当しない範囲については、工事に着手して差し支えないとの回答がなされた。

### 2 N434 遺跡：整理番号21-3-327（第1・13図、図版4E～5C）

事業地は札幌市西区八軒10条東5丁目に所在し、八軒ひまわり公園の敷地に該当する。地形的には札幌市北部域に広がる沖積平野に立地する。

試掘調査では事業地全体に12箇所を試掘坑を設定した。全ての試掘坑で0.6～0.9m程度の攪乱土層下位に自然堆積層が確認された。このうちTT02-06の褐灰色シルト層から土器2点、攪乱土層から土器1点が発見された。また、TT03-05の攪乱土層から土器1点と礫1点、TT05-04の攪乱土層から土器2点、剥片石器1点が発見された。TT02-06において遺物が出土した褐灰色シルト層はTT03-03、TT03-06、TT04-02では認められたものの、その他の試掘坑では、小規模な地形の起伏や後世の削平等によりその堆積は認められなかった。

以上の試掘結果を受けて、周知の埋蔵文化財包蔵地 N434 遺跡が当初の範囲より北東側に広がっていたことから、埋蔵文化財包蔵地の周知資料の記載内容について範囲の変更を行った。

写真図版 5C に出土遺物 7 点を掲載した。1～5 は甕の胴部である。4 は多条の横走沈線文上に 2 条一対の縦走と斜行の沈線文が施され、さらに下位には 2 条一対の鋸歯状沈線文が認められる。6 と 7 は排土から回収した遺物である。6 は甕の頸部で、刺突列が 1 条施される。7 は黒曜石製の楔形石器である。土器は型式学的特徴から、擦文文化期に相当するものと考えられる。

この結果を北海道教育委員会に報告したところ、事業地においては、周知の埋蔵文化財包蔵地 N434 遺跡に該当する範囲については埋蔵文化財の有無を確認するための工事立会が必要であり、その他の範囲については、工事に着手して差し支えないとの回答がなされた。

工事立会は、既存施設の撤去時と新規施設の設置時に行った。一部で遺物包含層である褐色シルト層が確認されたため、精査を行ったものの、遺構・遺物は発見されなかった。

### 3 H38 遺跡：整理番号 22-2-303（第 2・21 図、図版 9A～9D）

事業地は、札幌市立北小学校の南東約 70m に位置しており、地形的には札幌市北部域に広がる沖積平野に立地する。

試掘調査では、事業地内に 4 箇所を試掘坑を設定した。試掘調査の結果、全ての試掘坑で 0.4m 程度の盛土下位に黄褐色等を呈する自然堆積層が確認された。これら自然堆積層はシルト～砂質シルトが主体であることから、本事業地付近は河川の影響による堆積環境であったことが推測される。

また、本事業地内の表土において、黒曜石製の石核石器 1 点が採集された。比較的小型の原石を素材として、表裏面ともに多方向からの剥片剥離が行われている。なお、遺物包含層との関係や帰属時期等については不明である。図版 9D に写真を掲載した。

この調査結果を受けて、札幌市教育委員会より事業者に対して、今回の試掘調査では表土において遺物が採集されたものの、遺物包含層や遺構・遺物は確認されなかったことから、慎重に工事を施工するよう回答を行った。

### 4 K439 遺跡：整理番号 22-2-306（第 2・23～24 図、図版 10E～12A）

事業地は、札幌市立北陽小学校の南西約 270m に位置しており、地形的には札幌市北部域に広がる沖積平野に立地する。

試掘調査では、事業地内に 6 箇所を試掘坑を設定した。試掘調査の結果、TT006 では現地地表下 -0.5m 程度に黒褐色シルトの堆積が認められたため慎重に掘削を行ったところ、堅穴住居跡の壁部が認められた。そのため、TT006 の南東に TT007 を設定し調査したところ、新たに堅穴住居跡の壁部や焼土が認められたことから、事業地内の TT006、TT007 付近に堅穴住居跡が存在することが判明した。なお、他の試掘坑や堅穴住居跡周辺の精査を行ったが、堅穴住居跡に対応する遺物包含層は後世の削平等により残存していなかった。また、堅穴住居跡内からは土器 14 点、礫石器 1 点が発見された。

この調査結果を受けて、札幌市教育委員会より事業者に対して、今回の工事計画では、基礎掘削深度が堅穴住居跡に至ることから、住宅基礎工事の際に埋蔵文化財への影響を確認するための工事立会が必要との回答を行った。

工事立会は、住宅基礎工事の掘削時に実施した。立会の結果、試掘調査時に確認された堅穴住居跡は、一部が協議範囲外に広がっていたため不明な部分があるものの、一辺が約 5.3m の隅丸方形を呈していたものと推測される。付属遺構としては、堅穴住居跡のほぼ中央に炉跡（HE01）が 1 基、北西

隅と南西隅に柱穴が1基ずつ（PH01、PH02）発見された。また、床面直上から、住居の建築部材であったと考えられる炭化材や焼土塊が見つかったことから、本竪穴住居跡は焼失住居であったと推定される。炉跡の平面形は不整形を呈し、上部に骨片、炭化物を含む土層が確認された。柱穴は2基とも平面形は円形を呈し、竪穴住居跡床面からの深さは、PH01が約0.45m、PH02が約0.5mで、底面はともに丸みをおびていた。

遺物は試掘調査分と合わせて121点が発見された。内訳は土器87点、須恵器4点、剥片石器3点、礫石器・礫27点である。このうち、18点を写真図版12Aに掲載した。1は甕の口縁～胴部である。口縁部に2条の横走沈線文が認められる。頸部には横走沈線文が密に施され、2条1組で鋸歯状沈線文が認められる。2～4は甕の口縁～頸部である。5～6は甕の胴部、7は底部である。8～12は坏の口縁部である。8～10は同一個体と考えられる資料であり、口唇部直下に横走沈線文が1条巡っている。11は3条の横走沈線文上に斜行する沈線文が施される。12は口唇部直下に段が形成され、その下に横走沈線文が1条巡っている。13は須恵器壺の口縁部である。14～17は磨石、18は礫石である。石材は全て安山岩である。土器は型式学的特徴から、擦文文化期に相当するものと考えられる。

##### 5 C550 遺跡：整理番号22-2-311（第1・29～31図、図版14E～16A）

事業地は、JR学園都市線桑園駅の南東約350mに位置する。地形的には札幌市北部域に広がる沖積平野に立地する。

本事業地は、平成25年度（2013年度）に試掘調査を実施し（札幌市教育委員会編 2014）、擦文文化期の遺構・遺物が見つかったことから、札幌市教育委員会より、周知の埋蔵文化財包蔵地C550遺跡では工事立会が必要であり、その他の範囲は工事に着手して差し支えないとの回答を行っている。今回、新たに事業計画が提出されたため、改めて試掘調査を実施することとなった。

試掘調査では、事業地内に9箇所を試掘坑を設定した。試掘調査の結果、TT002では橙色砂質シルト層より焼土粒集中1箇所、TT003では青灰色粘土層より焼土粒集中1箇所が発見された。TT006では複数の焼土粒集中が発見されたため精査を行ったところ、カマドが発見されたことから、TT006付近に竪穴住居跡が存在することが判明した。竪穴住居跡の規模を把握するためTT006を拡張し精査を行ったが、旧建物の基礎等による攪乱のため、壁部を確認することはできず、床面の一部を確認できたのみであった。

遺物は154点出土し、内訳は土器42点、剥片石器1点、礫石器・礫111点である。このうち13点を写真図版16Aに掲載した。1は安山岩製の磨石である。2は須恵器坏の体部である。3は高坏である。器形は口縁部でやや外傾する。坏部の底は凹み、脚部は揚底となっている。口縁部下位に2条の横走沈線文、体部の中央と下部に横走沈線文が施される。体部上半には、鋸歯状沈線文、斜めの刺突列と沈線文が巡っている。体部下半には横走沈線文をはさんで上位には鋸歯状沈線文、下位には斜行する沈線文が施される。脚部には刺突文が2列巡っている。4は高台坏である。体部中央の横走沈線文の下位に、縦走、斜行する沈線文が施される。5～13はTT006出土の磨石である。9のみ正面の他に上面にも磨痕が認められる。土器は型式学的特徴から、擦文文化期に相当するものと考えられる。

この調査結果を受けて、札幌市教育委員会より事業者に対して、今回の工事計画では地盤改良による掘削深度が遺構に至ることから、周知の埋蔵文化財包蔵地C550遺跡に該当する範囲については地盤改良工事の際に埋蔵文化財を確認するための工事立会が必要であり、その他の範囲については、工事に着手して差し支えないとの回答を行った。


第2表 令和4年度試掘調査一覧

通し番号	整理番号	周知の埋蔵文化財包蔵地	所在地	調査対象面積 (㎡)	事業者	事業種別	掘削面積 (㎡)	調査後措置	特記事項
1	14-3-312	K806 遺跡	札幌市北区屯田町～北区西沢戸	21,100.00	札幌市	道路	60.0	工事着手可	遺構・遺物なし
2	21-3-323	周知外 (大規模開発)	札幌市豊平区月寒東3条11丁目	79,088.77	札幌市	その他建物	75.0	工事着手可	遺構・遺物なし
3	21-3-325	K441 遺跡	札幌市北区北34条西7丁目	8,850.00	札幌市	その他開発	90.9	工事立会 慎重工事 工事着手可	徳土松集中 歴史土器
4	21-3-326	T223 遺跡	札幌市豊平区月寒東2条16丁目	1,160.00	札幌市	公園造成	16.0	慎重工事 工事着手可	遺構・遺物なし
5	21-3-327	N434 遺跡	札幌市西区八軒10条東5丁目	2,226.00	札幌市	公園造成	36.0	工事立会 工事着手可	歴史土器
6	22-3-308	周知外 (大規模開発)	札幌市東区北19条東14丁目	13,519.00	札幌市	学校建設	36.0	工事着手可	遺構・遺物なし
7	22-3-309	周知外 (大規模開発)	札幌市厚別区青葉町6丁目	12,273.00	札幌市	その他開発	33.0	工事着手可	遺構・遺物なし
8	22-3-310	周知外 (大規模開発)	札幌市南区定山岡温湯西1丁目	20,763.00	札幌市	学校建設	36.0	工事着手可	遺構・遺物なし
9	22-3-311	周知外 (大規模開発)	札幌市中央区北4条西28丁目	19,203.00	札幌市	学校建設	36.0	工事着手可	遺構・遺物なし
10	21-2-316	K445 遺跡	札幌市中央区新築2条1丁目	183.20	民間個人	住宅	12.0	慎重工事	遺構・遺物なし
11	22-2-301	K437 遺跡	札幌市北区北27条西13丁目	288.72	民間個人	個人住宅	12.0	慎重工事	遺構・遺物なし
12	22-2-302	H38 遺跡	札幌市東区北32条東5丁目	126.45	民間個人	個人住宅	8.0	慎重工事	遺構・遺物なし
13	22-2-303	H38 遺跡	札幌市東区北32条東5丁目	126.45	民間個人	個人住宅	8.0	慎重工事	石器
14	22-2-304	K437 遺跡	札幌市北区北26条西15丁目	313.43	民間個人	個人住宅	10.0	慎重工事 工事着手可	遺構・遺物なし
15	22-2-305	K437 遺跡	札幌市北区北26条西15丁目	200.11	民間個人	個人住宅	8.0	慎重工事 工事着手可	遺構・遺物なし
16	22-2-306	K439 遺跡	札幌市北区北29条西11丁目	228.42	民間個人	個人住宅	17.0	工事立会	型穴住居跡 歴史土器
17	22-2-307	K438 遺跡	札幌市北区北28条西9丁目	161.97	民間個人	個人住宅	12.0	慎重工事 工事着手可	遺構・遺物なし
18	22-2-308	K439 遺跡	札幌市北区北30条西11丁目	86.86	民間個人	個人住宅	10.0	慎重工事 工事着手可	遺構・遺物なし
19	22-2-309	K36 遺跡	札幌市北区北25条西13丁目	330.07	民間会社	個人住宅	12.0	慎重工事	遺構・遺物なし
20	22-2-310	N433 遺跡	札幌市西区八軒4条東3丁目	112.50	民間会社	個人住宅	10.0	慎重工事 工事着手可	遺構・遺物なし
21	22-2-311	C500 遺跡	札幌市中央区北8条西13丁目	5,190.84	民間会社	その他建物	102.0	工事立会 工事着手可	型穴住居跡 歴史土器
22	22-2-312	K444 遺跡	札幌市北区北40条西6丁目	152.19	民間会社	個人住宅	12.0	慎重工事	遺構・遺物なし

※事業地の一部が周知の埋蔵文化財包蔵地に該当するものの、今年度は包蔵地範囲の調査を実施していない事業（抄録未掲載）。



標高3,000m



第9図 整理番号 14-3-312 試掘調査実施箇所及び土層断面模式図



標高51.000m

標高49.500m

標高48.500m

TT25-03



TT25-03土層注記  
1: 盛土  
2: 灰白色粘土質シルト

TT23-14



TT23-14土層注記  
1: 盛土  
2: 明黄褐色シルト

TT08-18



TT08-18土層注記  
1: 盛土  
2: 緑粘土  
3: 淡黄色シルト  
4: 黄灰色シルト

TT29-22



TT29-22土層注記  
1: 盛土  
2: 灰褐色粘土質シルト  
3: 灰黄色粘土質シルト  
4: 黄灰色シルト

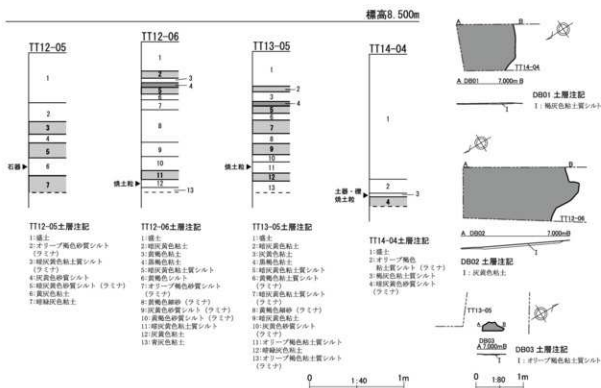
TT08-26



TT08-26土層注記  
1: 盛土  
2: 緑粘土  
3: 黄灰色シルト





第 10 図 整理番号 21-3-323 試掘調査実施箇所及び土層断面模式図



第11図 整理番号 21-3-325 試験調査実施箇所及び土層断面模式図、焼土粒集中実測図




標高49.000m

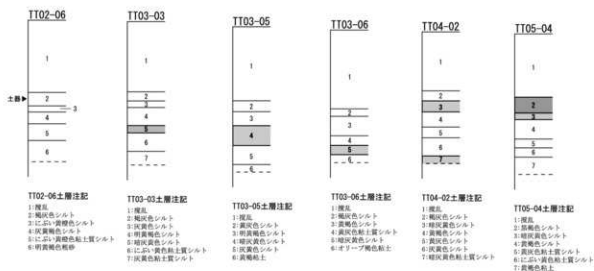


第 12 図 整理番号 21-3-326 試掘調査実施箇所及び土層断面模式図





標高12.000m

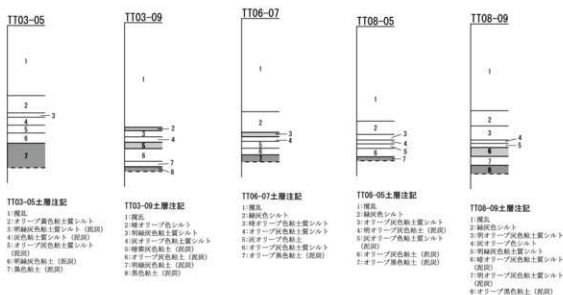


0 1:40 1m

第13図 整理番号 21-3-327 試験調査実施箇所及び土層断面模式図



標高11.000m

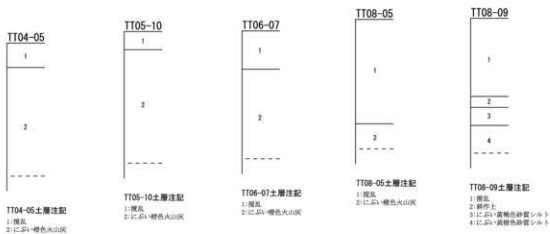


0 1.40 1m

第 14 図 整理番号 22-3-308 試掘調査実施箇所及び土層断面模式図



標高37.000m

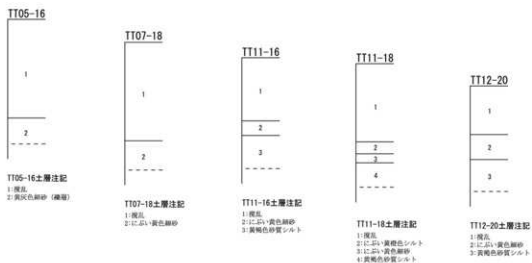


0 1:40 1m

第15図 整理番号 22-3-309 試掘調査実施箇所及び土層断面模式図



標高276.000m



0 1:40 1m

第 16 図 整理番号 22-3-310 試掘調査実施箇所及び土層断面模式図



標高16.00m

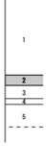
TT06-09



TT06-09土層注記

- 1: 腐乱
- 2: 暗緑灰色シルト
- 3: 明黄褐色シルト
- 4: 黄灰色粘土
- 5: 2に多い黄灰色粘土
- 6: 灰黄色砂礫

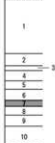
TT07-06



TT07-06土層注記

- 1: 腐乱
- 2: 暗緑灰色シルト
- 3: 暗緑灰色粘土質シルト
- 4: 緑灰色粘土質シルト
- 5: 緑灰色粘土

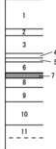
TT09-06



TT09-06土層注記

- 1: 腐乱
- 2: 2に多い黄褐色シルト
- 3: 黄褐色シルト
- 4: 黄褐色粘土
- 5: 黄褐色砂礫
- 6: 黄褐色粘土
- 7: 黄褐色粘土
- 8: 灰黄色粘土
- 9: オリーブ黄褐色シルト
- 10: 灰黄色土質シルト


TT10-09



TT10-09土層注記

- 1: 腐乱
- 2: 黄褐色シルト
- 3: 黄褐色シルト
- 4: 灰白色粘土
- 5: 黄色粘土
- 6: 灰白色砂礫シルト
- 7: 黄褐色粘土
- 8: 灰黄色粘土
- 9: オリーブ黄褐色シルト
- 10: 灰黄色粘土質シルト
- 11: 黄褐色砂礫

TT11-11



TT11-11土層注記


- 1: 腐乱
- 2: 原褐色シルト
- 3: 明黄褐色シルト
- 4: 褐色シルト
- 5: 2に多い黄褐色シルト
- 6: 褐色粘土
- 7: 黄褐色粘土
- 8: オリーブ黄褐色シルト
- 9: オリーブ黄褐色シルト
- 10: 灰黄色土質シルト

0 1:40 1m

第17図 整理番号 22-3-311 試掘調査実施箇所及び土層断面模式図




第 18 図 整理番号 21-2-316 試掘調査実施箇所及び土層断面模式図




第 19 図 整理番号 22-2-301 試掘調査実施箇所及び土層断面模式図



第20図 整理番号 22-2-302 試掘調査実施箇所及び土層断面模式図



第21図 整理番号 22-2-303 試掘調査実施箇所及び土層断面模式図

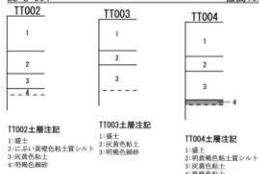




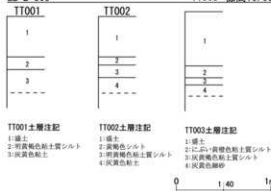


第 22 図 整理番号 22-2-304・22-2-305 試掘調査実施箇所及び土層断面模式図

22-2-304 標高10.000m

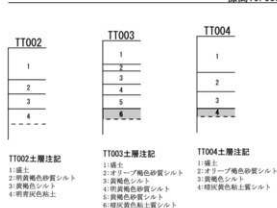


22-2-305 標高10.000m



第 23 図 整理番号 22-2-306 試掘調査実施箇所及び土層断面模式図

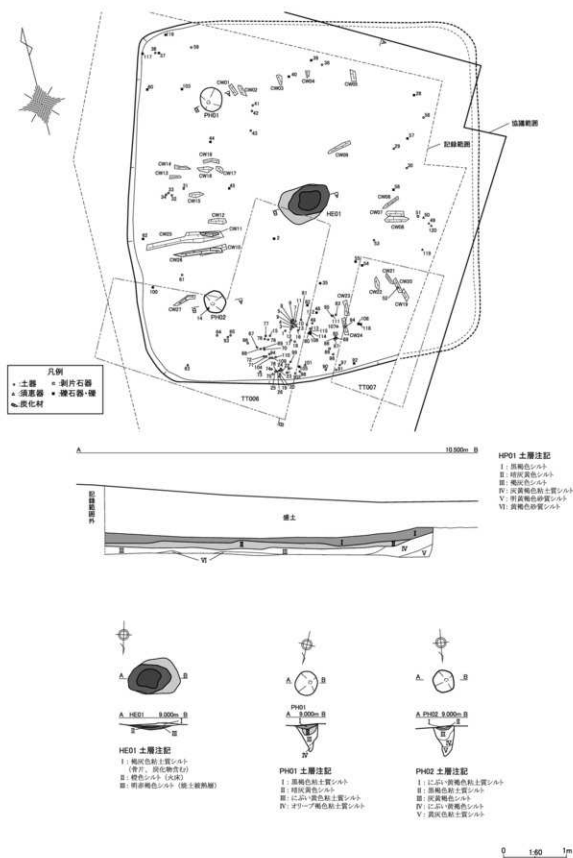
標高10.000m



標高10.000m



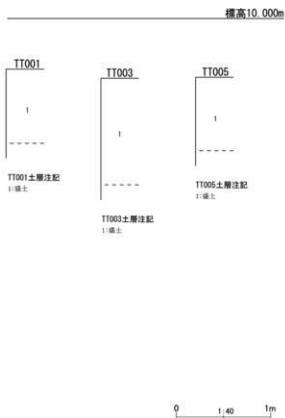




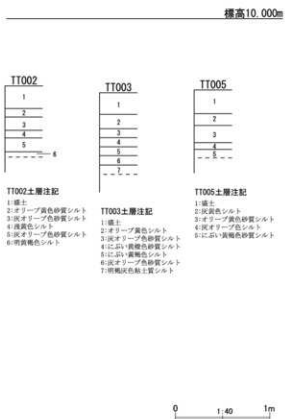
第24図 整理番号22-2-306 竪穴住居跡及び付属遺構実測図



第 25 図 整理番号 22-2-307 試掘調査実施箇所及び土層断面模式図




第 26 図 整理番号 22-2-308 試掘調査実施箇所及び土層断面模式図






第27図 整理番号 22-2-309 試掘調査実施箇所及び土層断面模式図

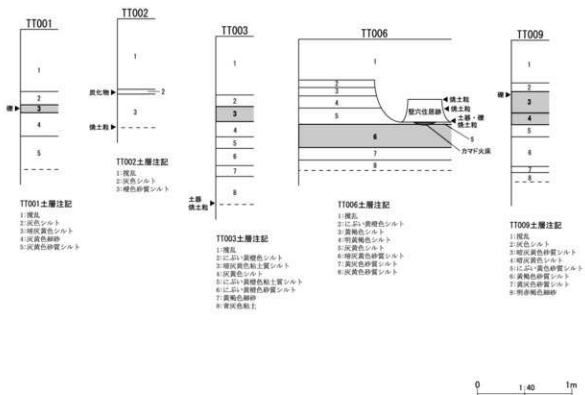


第28図 整理番号 22-2-310 試掘調査実施箇所及び土層断面模式図

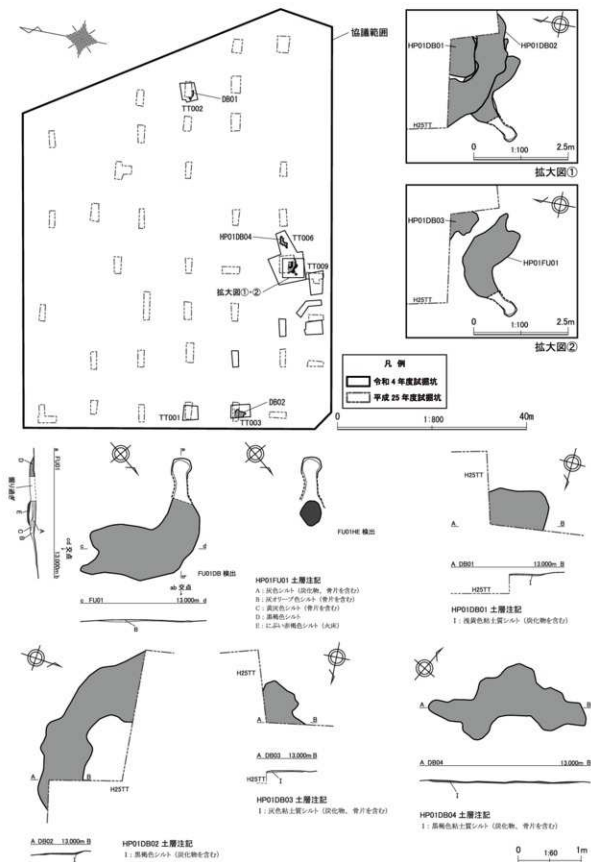




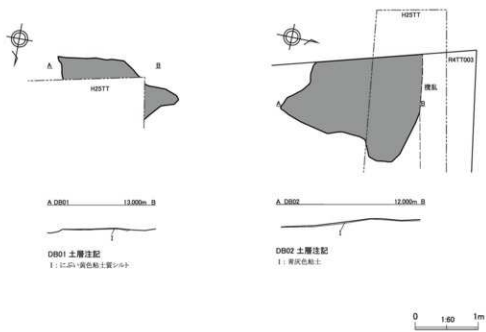
標高14.000m



第 29 図 整理番号 22-2-311 試掘調査実施箇所及び土層断面模式図



第30図 整理番号 22-2-311 遺構配置図及び竪穴住居跡付属遺構実測図



第 31 図 整理番号 22-2-311 焼土粒集中実測図



第 32 図 整理番号 22-2-313 試掘調査実施箇所及び土層断面模式図

## 第4章 工事立会

令和4年度に実施した工事立会は20件であった。工事立会の成果は一覧を第3表に、工事立会の実施位置を第1～5、7図に掲載した。

工事立会の結果、埋蔵文化財が発見された事業はK439遺跡（整理番号22-2-306）の1件であるが、概要は前章で記載している。

### 参考文献

- 赤松守雄・五十嵐八枝子・北川芳男・松下勝秀 1989「第一編 札幌の自然史」『新札幌市史 第一巻 通史一』高倉新一郎他編 札幌市
- 上野秀一編 1989『K441遺跡 北34条地点』（『札幌市文化財調査報告書XXVII』）札幌市教育委員会
- 札幌市教育委員会編 2014『平成25年度 調査報告書』（『市内遺跡発掘 調査報告書6』）札幌市教育委員会
- 野月寿彦・小針大志 2019『平成30年度 調査報告書』（『市内遺跡発掘調査報告書11』）札幌市教育委員会
- 村椿篤史・石井 淳 2019『N434遺跡』（『札幌市文化財調査報告書106』）札幌市教育委員会
- 野月寿彦 2020『令和元年度 調査報告書』（『市内遺跡発掘調査報告書12』）札幌市教育委員会
- 田中 亮・秋山洋司 2021『令和2年度 調査報告書』（『市内遺跡発掘調査報告書13』）札幌市教育委員会
- 札幌市教育委員会編 2021『札幌市埋蔵文化財包蔵地分布図』（令和3年9月1日発行 第10改訂版）札幌市教育委員会
- 田中 亮・秋山洋司 2022『令和3年度 調査報告書』（『市内遺跡発掘調査報告書14』）札幌市教育委員会

第3表 令和4年度工事立会一覧

通し番号	整理番号	周知の埋蔵文化財包蔵地	所在地	対象面積 (㎡)	事業者	事業種別	特記事項
1	19-3-316	周知外 (大規模開発)	札幌市中央区南 21 条西 16 丁目	10,593.00	札幌市	その他建物	遺構・遺物なし
2	21-3-312	H508 遺跡	札幌市東区丘珠町	1,620.00	札幌市	公園造成	遺構・遺物なし
3	21-3-327	N434 遺跡	札幌市西区八軒 10 条東 5 丁目	2,226.00	札幌市	公園造成	遺構・遺物なし
4	21-3-011	周知外 (可能性地)	札幌市東区東苗穂 15 条 3 丁目	336.00	札幌市	水道	遺構・遺物なし
5	21-3-013	N434 遺跡	札幌市西区八軒 5 条東 5 丁目	9,362.00	札幌市	道路	遺構・遺物なし
6	21-3-014	N425 遺跡	札幌市西区二十四軒 1 条 1 ～ 3 丁目、二十四軒 2 条 2 ～ 3 丁目	1,360.00	札幌市	水道	遺構・遺物なし
7	21-3-015	N434 遺跡	札幌市西区八軒 8 ～ 9 条東 5 丁目	440.00	札幌市	水道	遺構・遺物なし
8	22-3-001	周知外 (可能性地)	札幌市東区北 50 ～ 51 条東 9 ～ 10 丁目、北区百合が原 1 丁目	322.00	札幌市	水道	遺構・遺物なし
9	22-3-002	周知外 (可能性地)	札幌市北区寿路 6 ～ 7 条 6 丁目	936.00	札幌市	水道	遺構・遺物なし
10	22-3-003	周知外 (可能性地)	札幌市東区北 10 条東 10 丁目	327.00	札幌市	道路	遺構・遺物なし
11	22-3-006	周知外 (可能性地)	札幌市北区寿路 4 条 7 丁目	305.00	札幌市	道路	遺構・遺物なし
12	21-2-315	T223 遺跡	札幌市豊平区月寒東 2 条 17 丁目	5,367.30	民間会社	その他建物	遺構・遺物なし
13	22-2-306	K439 遺跡	札幌市北区北 29 条西 11 丁目	228.42	個人	個人住宅 掘穴住居跡、掘文土器	
14	22-2-312	M405 遺跡	札幌市南区観山	2.25	民間会社	その他建物	遺構・遺物なし
15	21-2-005	K440 遺跡	札幌市北区北 32 条西 10 丁目	26.10	民間会社	ガス	遺構・遺物なし
16	21-2-008	K435 遺跡	札幌市北区北 24 条西 13 丁目	27.50	民間会社	ガス	遺構・遺物なし
17	22-2-001	C504 遺跡	札幌市中央区北 8 条西 15 丁目	29.30	民間会社	ガス	遺構・遺物なし
18	22-2-002	K39 遺跡	札幌市北区北 17 条西 9 丁目、北 19 条西 10 丁目	138.00	民間会社	ガス	遺構・遺物なし
19	22-2-003	N427 遺跡	札幌市西区八軒 1 条東 5 丁目	92.70	民間会社	ガス	遺構・遺物なし
20	22-2-004	K39 遺跡	札幌市北区北 18 条西 7 丁目	7.58	民間会社	電気	遺構・遺物なし

※周知の埋蔵文化財包蔵地に該当するものの内、「遺構・遺物なし」は抄録未掲載。





A 整理番号 22-3-301 事業地近景 (北から)



B 整理番号 22-3-301 事業地近景 (南西から)



C 整理番号 22-3-302 事業地近景 (南西から)



D 整理番号 22-3-302 事業地近景 (北から)



E 整理番号 22-3-303 事業地近景 (北から)



F 整理番号 22-3-303 事業地近景 (南から)



G 整理番号 22-3-317 事業地近景 (南東から)



H 整理番号 22-3-317 事業地近景 (北から)



A 事業地近景 (南西から)



B TT74-05 土層断面



C TT41-117 土層断面



D TT20-122 土層断面



E 事業地近景 (北から)



F TT23-14 土層断面



G TT08-18 土層断面



H TT08-26 土層断面

図版3 整理番号 21-3-325 試掘調査 (A～H)



A 事業地近景 (東から)



B TT14-04 土層断面



C TT14-04 DB01 発見状況 (南から)



D TT12-06 DB02 発見状況 (西から)



E TT13-05 DB03 発見状況 (北から)



F TT14-04 遺物発見状況 (北から)



G TT12-05 遺物発見状況 (東から)



H 試掘調査発見遺物

図版 4 整理番号 21-3-326 試掘調査 (A～D)、整理番号 21-3-327 試掘調査 (1) (E～H)




A 事業地近景 (南から)



B TT02-05 土層断面



C TT03-05 土層断面



D TT04-04 土層断面



E 事業地近景 (東から)



F TT02-06 土層断面



G TT03-06 土層断面



H TT04-02 土層断面



図版5 整理番号 21-3-327 試掘調査 (2) (A ~ D)、整理番号 22-3-308 試掘調査 (E ~ H)



A TT02-06 遺物発見状況 (北東から)



B TT05-04 遺物発見状況 (南東から)



C 試掘調査発見遺物



D 事業地近景 (南西から)



E TT08-05 土層断面



F TT06-07 土層断面



G TT03-05 土層断面



A 事業地近景 (南から)



B TT04-05 土層断面



C TT06-07 土層断面



D TT08-09 土層断面



E 事業地近景 (西から)



F TT05-16 土層断面



G TT07-18 土層断面



H TT11-18 土層断面


図版7 整理番号22-3-311 試掘調査(A～D)、整理番号21-2-316 試掘調査(E～H)



A 事業地近景 (北西から)



B TT11-11 土層断面



C TT09-06 土層断面



D TT07-06 土層断面



E 事業地近景 (南から)



F TT002 土層断面



G TT004 土層断面



H TT006 土層断面

図版 8 整理番号 22-2-301 試掘調査 (A～D)、整理番号 22-2-302 試掘調査 (E～H)



A 事業地近景 (北西から)



B TT003 土層断面



C TT004 土層断面



D TT006 土層断面



E 事業地近景 (北東から)



F TT001 土層断面



G TT002 土層断面



H TT003 土層断面






A 事業地近景 (北から)



B TT001 土層断面



C TT002 土層断面



D 試掘調査発見遺物



E 事業地近景 (南西から)



F TT002 土層断面



G TT003 土層断面



H TT004 土層断面



A 事業地近景 (南西から)



B TT001 土層断面



C TT002 土層断面



D TT003 土層断面



E 事業地近景 (北東から)



F TT006 竪穴住居跡発見状況 (南西から)



G 竪穴住居跡土層断面 (北西から)



H 竪穴住居跡完掘状況 (南西から)



A 竪穴住居跡 HE01 発見状況 (北から)



B 竪穴住居跡 HE01 土層断面 (北から)



C 竪穴住居跡 PH01 土層断面 (北から)



D 竪穴住居跡 PH02 土層断面 (北から)



E 竪穴住居跡遺物発見状況 (1) (北東から)



F 竪穴住居跡遺物発見状況 (2) (北西から)



G 竪穴住居跡炭化材発見状況 (西から)



H 作業状況 (西から)



A 試掘調査・工事立会発見遺物



B 事業地近景 (北から)



C TT001 土層断面



D TT003 土層断面



E TT005 土層断面



図版 13 整理番号 22-2-308 試掘調査 (A～D)、整理番号 22-2-309 試掘調査 (E～H)



A 事業地近景 (南から)



B TT002 土層断面



C TT003 土層断面



D TT005 土層断面



E 事業地近景 (南西から)



F TT001 土層断面



G TT004 土層断面



H TT005 土層断面

図版 14 整理番号 22-2-310 試掘調査 (A～D)、整理番号 22-2-311 試掘調査 (1) (E～H)



A 事業地近景 (北東から)



B TT001 土層断面



C TT002 土層断面



D TT003 土層断面



E 事業地近景 (北西から)



F 竪穴住居跡 FU01 発見状況 (南から)



G 竪穴住居跡 FU01 土層断面 (南東から)



H 竪穴住居跡 FU01 完掘状況 (北東から)



A 竪穴住居跡 DB01 発見状況 (北から)



B 竪穴住居跡 DB02 発見状況 (南から)



C 竪穴住居跡 DB03 発見状況 (北から)



D 竪穴住居跡 DB04 発見状況 (南から)



E 竪穴住居跡遺物発見状況 (北から)



F TT002 DB01 発見状況 (北から)



G TT003 DB02 発見状況 (東から)



H TT003 遺物発見状況 (東から)



A 試掘調査発見遺物



B 事業地近景 (北西から)



C TT001 土層断面



D TT003 土層断面



E TT005 土層断面



# 報告書抄録

ふりがな	れいわねんど ちょうさほうこくしょ							
書名	令和4年度調査報告書							
副書名								
巻次								
シリーズ名	市内遺跡発掘調査報告書							
シリーズ番号	15							
編著者名	田中 亮・秋山 洋司							
編集機関	札幌市教育委員会（札幌市市民文化局文化財課埋蔵文化財係）							
所在地	〒064-0922 北海道札幌市中央区南22条西13丁目 TEL 011-512-5430 FAX 011-512-5467							
発行年月日	西暦 2023年3月17日							
所収遺跡名	所在地	コード		東経西経		調査期間	調査面積 (㎡)	調査原因
		市町村	遺跡 番号	北緯 ° ′ ″	東経 ° ′ ″			
いんさんていせうろていせき K36 遺跡	さっぽろしきたかきたににせうごようにしじせうさんちようめ 札幌市北区北25条西13丁目	01102	36	43° 05' 23"	141° 19' 39"	2022/8/1	—	個人住宅
いんさんていせうろていせき H38 遺跡	さっぽろしきたかきたににせうごようにしじせうさんちようめ 札幌市東区北32条東5丁目	01103	38	43° 06' 03"	141° 21' 16"	2022/5/30	—	個人住宅
				43° 06' 03"	141° 21' 16"	2022/5/30	—	個人住宅
ていにひやくにじせうさんちようめ T223 遺跡	さっぽろしよひらくつきむかしにじせうごようにしじせうさんちようめ 札幌市豊平区月寒東2条16丁目	01105	223	43° 01' 06"	141° 24' 51"	2022/6/20	—	公園造成
いんさんていせうろていせき N433 遺跡	さっぽろしきたかきたににせうごようにしじせうさんちようめ 札幌市西区八軒4条東3丁目	01107	433	43° 04' 33"	141° 19' 06"	2022/8/25	—	個人住宅
いんさんていせうろていせき N434 遺跡	さっぽろしきたかきたににせうごようにしじせうさんちようめ 札幌市西区八軒10条東5丁目	01107	434	43° 05' 08"	141° 19' 36"	2022/6/13・14	—	公園造成
いんさんていせうろていせき K437 遺跡	さっぽろしきたかきたににせうごようにしじせうさんちようめ 札幌市北区北27条西13丁目	01102	437	43° 05' 37"	141° 19' 40"	2022/5/12	—	個人住宅
				43° 05' 37"	141° 19' 34"	2022/5/17	—	個人住宅
いんさんていせうろていせき K438 遺跡	さっぽろしきたかきたににせうごようにしじせうさんちようめ 札幌市北区北28条西9丁目	01102	438	43° 05' 37"	141° 20' 02"	2022/7/12	—	個人住宅
				43° 05' 37"	141° 20' 02"	2022/7/12	—	個人住宅
いんさんていせうろていせき K439 遺跡	さっぽろしきたかきたににせうごようにしじせうさんちようめ 札幌市北区北29条西11丁目	01102	439	43° 05' 36"	141° 19' 32"	2022/5/23・6/8・7・7/13	—	個人住宅
				43° 05' 36"	141° 19' 50"	2022/7/21	—	個人住宅
いんさんていせうろていせき K441 遺跡	さっぽろしきたかきたににせうごようにしじせうさんちようめ 札幌市北区北34条西7丁目	01102	441	43° 06' 03"	141° 20' 10"	2022/7/25・26・27	—	その他開発
いんさんていせうろていせき K444 遺跡	さっぽろしきたかきたににせうごようにしじせうさんちようめ 札幌市北区北40条西6丁目	01102	444	43° 06' 33"	141° 20' 07"	2022/11/7	—	個人住宅
いんさんていせうろていせき K445 遺跡	さっぽろしきたかきたににせうごようにしじせうさんちようめ 札幌市北区新琴似8条1丁目	01102	445	43° 06' 42"	141° 20' 08"	2022/4/25	—	住宅
いんていせうろていせき C550 遺跡	さっぽろしきたかきたににせうごようにしじせうさんちようめ 札幌市中央区北8条西13丁目	01101	550	43° 04' 06"	141° 20' 04"	2022/9/26・27・28	—	その他建物
所収遺跡名	種別	主な時代		主な遺構		主な遺物		特記事項
K36 遺跡	集落跡	縄文・弥生						遺構・遺物なし
H38 遺跡	集落跡	縄文		石器				
T223 遺跡	遺物包含地	縄文						遺構・遺物なし
N433 遺跡	集落跡	弥生						遺構・遺物なし
N434 遺跡	集落跡	縄文・統縄文・弥生		弥生土器				
K437 遺跡	集落跡	弥生						遺構・遺物なし
K438 遺跡	集落跡	弥生						遺構・遺物なし
K439 遺跡	集落跡	弥生		竪穴住居跡	弥生土器、石器			
K441 遺跡	集落跡	弥生		焼土粒集中	弥生土器、石器			
K444 遺跡	集落跡	弥生						遺構・遺物なし
K445 遺跡	集落跡	弥生						遺構・遺物なし
C550 遺跡	遺物包含地	弥生		竪穴住居跡	弥生土器、石器			

市内遺跡発掘調査報告書 15

令和 5 年 3 月 10 日 印刷  
令和 5 年 3 月 17 日 発行

## 令和 4 年度 調査報告書

発行者 札幌市教育委員会  
060-0002 札幌市中央区北 2 条西 2 丁目  
札幌市埋蔵文化財センター  
編集 064-0922 札幌市中央区南 22 条西 13 丁目  
TEL 011(512)5430  
FAX 011(512)5467  
印刷 北海道印刷企画株式会社







