

平成 28 年度 調査報告書

2017

札幌市教育委員会

例 言

- 1 本書は、札幌市教育委員会が、国庫補助金（国宝重要文化財等保存整備費補助金）を受けて、平成28年度に実施した市内遺跡発掘調査等事業に係わる調査報告書である。
- 2 事業期間は、平成28年4月13日～平成29年3月31日である。
- 3 平成28年度には、市内遺跡発掘調査等事業として、市内で計画される各種の開発事業に先立ち、埋蔵文化財包蔵地の保存保護を図る資料とするため所在調査4件、試掘調査22件を実施した。
- 4 調査業務は、札幌市市民文化局文化部文化財課が担当し、仙庭伸久・藤井誠二・柏木大延・小針大志・野月寿彦が従事した。
- 5 本書の執筆・編集は、札幌市市民文化局文化部文化財課が行った。
- 6 本書は、所在・試掘調査及び工事立会を実施したすべての地区について一覧表・位置図に掲載するとともに、それらの調査結果についてその概要を報告するものである。
- 7 本書では、位置図の背景として、札幌市共有基図（平成25年度版）を使用した。
- 8 本書では、各調査実施箇所の背景として、札幌市が所有する航空写真データ（平成25年度撮影版）を使用した。
- 9 調査で発見した資料は、札幌市市民文化局文化部文化財課で保管している。

凡 例

- 1 各調査の項目、挿表、挿図、写真図版に付した整理番号は、各種開発事業に係わる協議毎に札幌市で任意に付した整理番号である。
- 2 所在・試掘調査位置図に示した周知の埋蔵文化財包蔵地及び可能性地の範囲は、平成29年1月31日現在のものである。
- 3 試掘坑の土層断面模式図は、各調査の内容を把握するために必要となる代表的な試掘坑の土層断面を抜粋し掲載したものである。
- 4 土層断面模式図では、焼土（炉跡を含む）に50%網掛けを、黒色ないし黒褐色を呈する土層に30%の網掛けを、暗褐色ないし暗灰色を呈する土層に15%の網掛けを施した。また、遺物が出土した試掘坑では、出土した層の横に「●土器出土」等と、炭化物を含む層については、層の横に「●炭化物」と記載した。
- 5 試掘調査実施箇所における調査対象範囲を白枠で、また、すべての試掘坑を白塗りで表示した。
- 6 本文中及び挿図で使用した遺構等の略号は、下記のとおりである。
HP(House Pit)：堅穴住居跡、HE(Hearth)：炉跡、TT(Test Trench)：試掘坑
- 7 本報告書で用いた北(N)方位は、すべて真北である。
- 8 挿図の縮尺は、個々にスケールを入れて示した。縮尺率は下記のとおりである。
試掘調査実施箇所：1/1000、1/1500、1/2500、1/5000、1/6000、1/10000
土層断面模式図：1/40
- 9 写真図版の縮尺は、現場写真については任意で、遺物写真については1/3である。

目 次

第1章 調査に至る経緯	1
第2章 所在調査	1
第3章 試掘調査	7
第4章 工事立会	31

挿図目次

第1図 所在・試掘調査 及び工事立会位置図 (1)	2	第10図 整理番号 14-3-321 試掘調査実施箇所 及び土層断面模式図	15
第2図 所在・試掘調査 及び工事立会位置図 (2)	3	第11図 整理番号 15-3-319 試掘調査実施箇所 及び土層断面模式図	16
第3図 所在・試掘調査 及び工事立会位置図 (3)	4	第12図 整理番号 15-3-322 試掘調査実施箇所 及び土層断面模式図	17
第4図 所在・試掘調査 及び工事立会位置図 (4)	5	第13図 整理番号 15-3-323 試掘調査実施箇所 及び土層断面模式図	18
第5図 所在・試掘調査 及び工事立会位置図 (5)	6	第14図 整理番号 15-2-307 試掘調査実施箇所 及び土層断面模式図	19
第6図 所在・試掘調査 及び工事立会位置図 (6)	6	第15図 整理番号 15-2-314 試掘調査実施箇所 及び土層断面模式図	20
第7図 整理番号 10-3-318 試掘調査実施箇所 及び土層断面模式図	12	第16図 整理番号 15-2-315 試掘調査実施箇所 及び土層断面模式図	20
第8図 整理番号 12-3-301 試掘調査実施箇所	13	第17図 整理番号 15-2-316 試掘調査実施箇所 及び土層断面模式図	21
第9図 整理番号 12-3-301 試掘調査土層断面模式図	14	第18図 整理番号 15-2-317 試掘調査実施箇所 及び土層断面模式図	21

第19図	整理番号 16-2-302 試掘調査実施箇所 及び土層断面模式図	22
第20図	整理番号 16-2-303 試掘調査実施箇所 及び土層断面模式図	22
第21図	整理番号 16-2-304 試掘調査実施箇所 及び土層断面模式図	23
第22図	整理番号 16-2-306 試掘調査実施箇所 及び土層断面模式図	23
第23図	整理番号 16-2-305 試掘調査実施箇所	24
第24図	整理番号 16-2-305 試掘調査土層断面模式図	25
第25図	整理番号 16-2-307 試掘調査実施箇所 及び土層断面模式図	26

第26図	整理番号 16-2-308 試掘調査実施箇所 及び土層断面模式図	26
第27図	整理番号 16-2-309 試掘調査実施箇所 及び土層断面模式図	27
第28図	整理番号 16-2-312 試掘調査実施箇所	28
第29図	整理番号 16-2-312 試掘調査土層断面模式図	29
第30図	整理番号 16-2-310 試掘調査実施箇所 及び土層断面模式図	30
第31図	整理番号 16-2-315 試掘調査実施箇所 及び土層断面模式図	30

挿表目次

第1表	平成28年度所在調査一覧	1	第3表	平成28年度工事立会一覧	32
第2表	平成28年度試掘調査一覧	11		報告書抄録	49

図版目次

図版1	所在調査	33	図版8	整理番号 16-2-302 試掘調査	40
図版2	整理番号 10-3-318 試掘調査	34		整理番号 16-2-303 試掘調査	40
	整理番号 14-3-321 試掘調査	34	図版9	整理番号 16-2-304 試掘調査	41
図版3	整理番号 12-3-301 試掘調査	35		整理番号 16-2-306 試掘調査	41
図版4	整理番号 15-3-319 試掘調査	36	図版10	整理番号 16-2-305 試掘調査	42
	整理番号 15-3-322 試掘調査	36	図版11	整理番号 16-2-307 試掘調査	43
図版5	整理番号 15-3-323 試掘調査	37		整理番号 16-2-308 試掘調査	43
	整理番号 15-2-307 試掘調査	37	図版12	整理番号 16-2-309 試掘調査	44
図版6	整理番号 15-2-314 試掘調査	38		整理番号 16-2-310 試掘調査	44
	整理番号 15-2-315 試掘調査	38	図版13	整理番号 16-2-312 試掘調査	45
図版7	整理番号 15-2-316 試掘調査	39	図版14	整理番号 16-2-315 試掘調査	46
	整理番号 15-2-317 試掘調査	39	図版15	整理番号 15-2-312 工事立会	47
				整理番号 16-2-301 工事立会	47

第1章 調査に至る経緯

札幌市市民文化局文化財課（以下「文化財課」）では、公共工事担当部局と緊密な連絡・調整を行い、埋蔵文化財の保護と円滑な公共工事の推進との調和を図るために、札幌市工事担当部局に対して文書で照会し、回答を受けた事業計画については、埋蔵文化財包蔵地分布図等と照合を行っている。照合の結果、周知の埋蔵文化財包蔵地内で計画されている事業については、事業計画段階で埋蔵文化財に関する事前の協議が必要である旨を通知し、また、周知の埋蔵文化財包蔵地の隣接地で計画されている事業、おおむね10,000㎡以上の大規模な土木工事が計画されている事業（以下「大規模開発」）、既往の調査成果から今後も新たな埋蔵文化財が発見される可能性が高いものと考えられる琴似川流域、伏龍川流域、モエ沼周辺の「埋蔵文化財が発見される可能性が高い地区」（以下「可能性地」）で計画されている事業について、事業計画段階で埋蔵文化財に関する事前の協議を行うことが望ましいものと回答している。平成28年度の公共事業に伴う「埋蔵文化財保護のための事前協議について」（以下「事前協議書」）の提出件数は、平成29年1月31日現在で27件（うち道路等管路工事16件）である。

民間事業については、公共事業における埋蔵文化財保護のための取扱いに準じ、文化財課が各種の開発事業計画との調整を行っている。平成28年度の民間事業に伴う調整協議書の提出件数は、平成29年1月31日現在で20件（うち道路等管路工事4件）である。

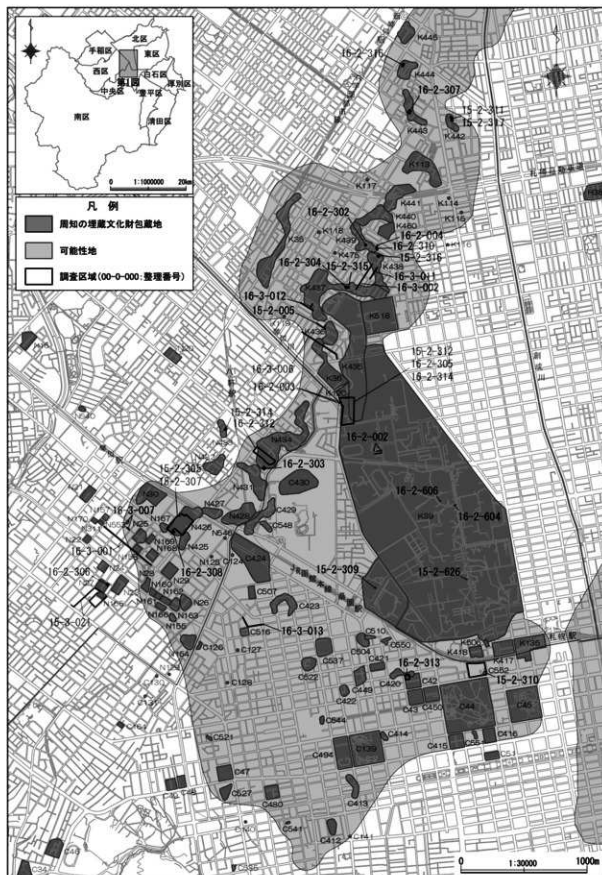
第2章 所在調査

平成28年度に実施した所在調査は4件であり、調査対象面積は約572,137.06㎡であった。所在調査の一覧を第1表として、所在調査の実施位置を第2・4・6図に掲載した。

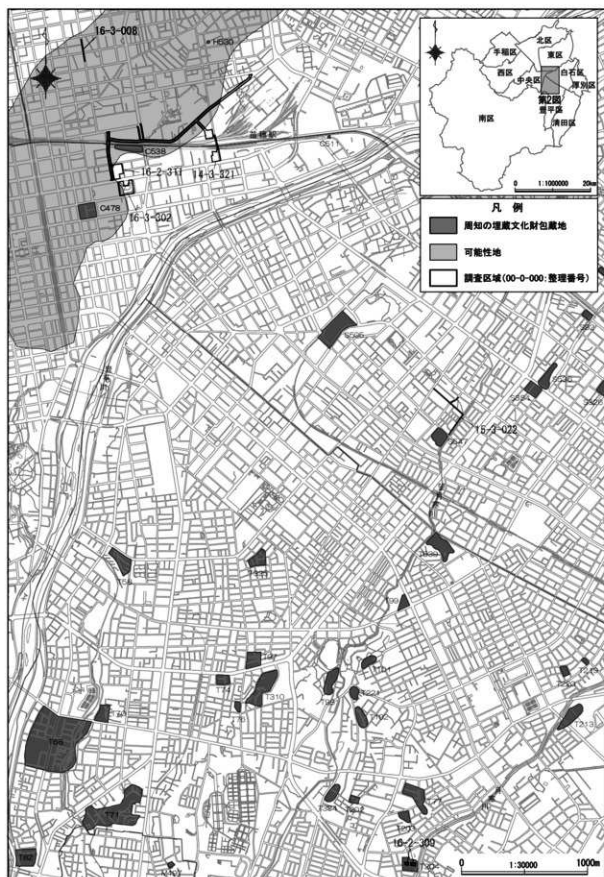
事業の内訳は、公共事業4件であり、周知の埋蔵文化財包蔵地に該当する事業が1件、可能性地に該当する事業が1件、大規模開発に該当する事業が2件であった。これらの事業に伴う所在調査の結果、周知の埋蔵文化財包蔵地M555遺跡に該当する事業については、包蔵地外に遺物包含層に対応すると考えられる黒褐色シルトを検出したが、今回の所在調査では、その範囲を明確にすることができなかったため、一部の範囲は、改めて試掘調査を実施することとなった。その他の事業については、新たな埋蔵文化財包蔵地は確認されず、工事に着手して差し支えないものとなった。

第1表 平成28年度所在調査一覧

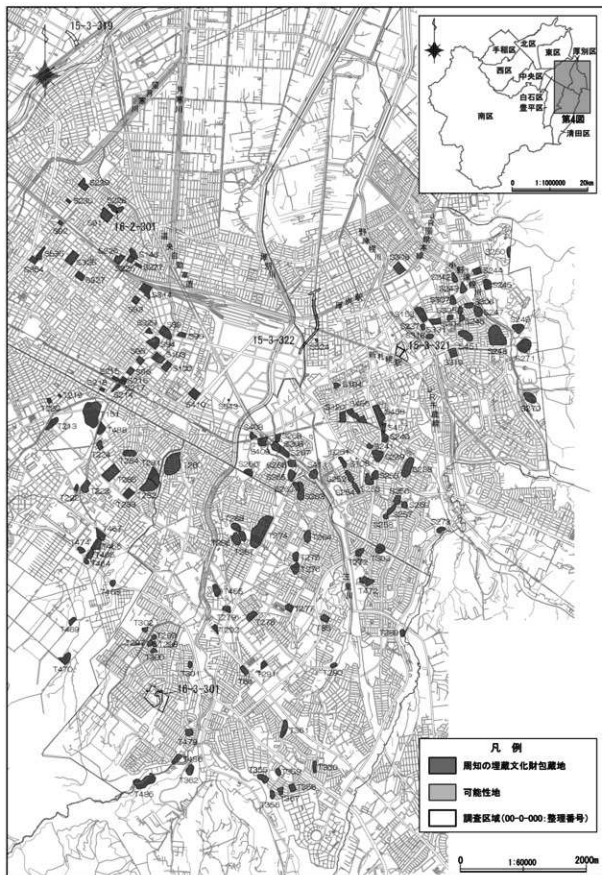
通し番号	整理番号	周知の埋蔵文化財包蔵地	所在地	調査面積(㎡)	事業者	事業種別	調査後措置
1	15-3-321	周知外 (大規模開発)	札幌市厚別区厚別中央1条6丁目	32,323.06	札幌市	住宅	工事着手可
2	16-3-301	周知外 (大規模開発)	札幌市清田区清田7条2丁目ほか	69,381.00	札幌市	公園造成	工事着手可
3	16-3-302	周知外 (可能性地)	札幌市中央区北2条東6丁目	12,496.00	札幌市	公園造成	工事着手可
4	16-3-305	M555遺跡	札幌市南区白川	457,937.00	札幌市	その他開発	試掘調査 工事着手可



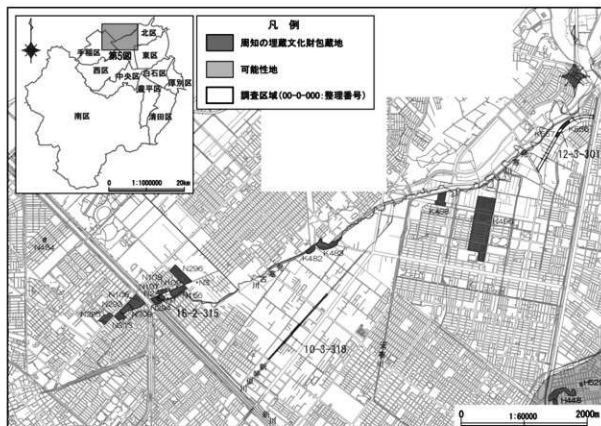
第1図 所在・試掘調査及び工事立会位置図(1)



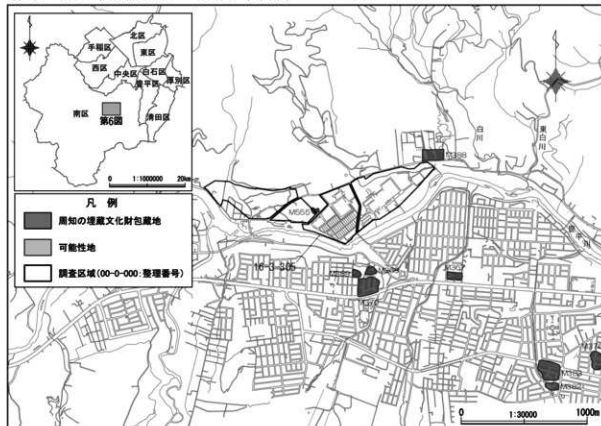
第2図 所在・試掘調査及び工事立会位置図(2)



第4図 所在・試掘調査及び工事立会位置図(4)



第5図 所在・試掘調査及び工事立会位置図(5)



第6図 所在・試掘調査及び工事立会位置図(6)

第3章 試掘調査

平成28年度に実施した試掘調査は22件であり、調査対象面積は約96,390.89㎡であった。試掘調査の成果は一覧を第2表に、試掘調査の実施位置を第1～5図に掲載した。

事業の内訳は、公共事業6件、民間事業16件（組合組織1件、会社組織7件、個人8件）であり、このうち協議から調査の段階で周知の埋蔵文化財包蔵地に該当する事業が16件、可能性に該当する事業が2件、大規模開発に該当する事業が4件であった。以下では、試掘調査の結果、埋蔵文化財が発見された事業3件、今年度の試掘調査では、埋蔵文化財が発見されなかったものの、過去の試掘調査等において埋蔵文化財が発見されている事業2件、試掘調査の際に遺物を表面採取した事業1件について概要を示す。その他の事業については、埋蔵文化財が発見されなかったことから、周知の埋蔵文化財包蔵地に該当する事業については、調査後措置として慎重工事を求めることとなり、可能性、大規模開発に該当する事業については、工事に着手して差し支えないものとなった。

1 K556 遺跡・K557 遺跡：整理番号12-3-301（第5・8・9図、図版3）

事業地は、札幌市北区西茨戸～西茨戸6条1丁目に所在し、地形的には発寒川の右岸に広がる沖積低地に立地する。昭和29年の航空写真では、事業地の北西約300mに発寒川の旧流路が確認できる。本事業地においては、平成26年度に1次試掘（札幌市教育委員会編2015）、平成27年度に2次試掘（札幌市教育委員会編2016）を実施している。

今回の試掘調査では、試掘調査未実施であった事業地中央付近の北東寄りの範囲に試掘坑を設定した。試掘調査の結果、全ての試掘坑で、盛土・耕作土直下に自然堆積層が確認された。このうち、TT31-94では、現地表面下約0.5mで確認された灰黄色粘土質シルトで灰跡を検出し、灰跡の周囲より磁器、灰黄色粘土質シルトの層中より黒曜石製の剥片石器が出土した。TT31-94に近接するTT31-93では、現地表面下約0.3mのぶい黄色シルトより縄文土器1点が出土した。また、TT26-68では、現地表面下約1.1mの灰黄色粘土質シルトより、縄文土器1点が出土した。土器は、型式学的特徴から、縄文時代中期に帰属するものと考えられる。

ぶい黄色シルト及び灰黄色粘土質シルトの堆積状況から、TT25-74からTT26-72付近に埋没河川が存在し、今年度試掘調査範囲の北東側と西南側に微高地が存在し、微高地上に埋蔵文化財が分布するものと理解された。

以上の調査結果を受けて、今年度試掘調査範囲北東側で発見した埋蔵文化財包蔵地については、新規の埋蔵文化財包蔵地K556 遺跡として、南西側で発見した埋蔵文化財包蔵地については、新規の埋蔵文化財包蔵地K557 遺跡として、周知資料の整備を行った。なお、本事業に係る協議は継続中である。

2 N167 遺跡・N425 遺跡・N426 遺跡：整理番号15-2-307（第1・14図、図版5E～5H）

事業地は、札幌市西区二十四軒3条1丁目に所在し、JR函館本線琴似駅の南東約770mに位置する。地形的には、琴似川扇状地の扇端付近に立地する。明治29年に陸軍省陸地測量部が製版した地形図『北海道假製五万分一圖 札幌第十號 札幌』によると、藁岩山の北東斜面や北斜面を源とした河川や市街地周辺にかつて存在したとされる湧泉池を源とした河川が次第に合流した流路が、事業地内の南西から南東に示されている。

本事業地においては、N426 遺跡に該当する事業地北東側で過去に試掘調査が実施され、当時の地

表面下約1.5～2.0mの盛土直下で確認された黒色泥炭層より土器・石器が出土している。また、今回計画された建築工事に伴い、平成27年度に事業地北東側と南西側で試掘調査（札幌市教育委員会編 2016）を実施している。その結果、事業地北東側に設定したTT09-14において、現地表面下1.8mの浅黄色粘土質シルト中より帰属時期不明の黒曜石製の剥片石器1点が出土している。

今年度の試掘調査では、平成27年度試掘調査で調査未実施であった事業地北西側及び新たに協議範囲に追加となった事業地南東側に試掘坑を設定した。試掘調査の結果、ほとんどの試掘坑で、厚さ約0.4m～2.0mの盛土・耕作土直下に自然堆積層が確認されたが、遺構・遺物は発見されなかった。

平成27・28年度の調査結果を受けて、札幌市教育委員会より事業者に対して、平成27年度試掘調査で埋蔵文化財が発見された事業地北東側については、今回の事業計画では、店舗の駐車場及び外構工事が予定されており、工事の掘削深度が遺物包含層に至らないことから、駐車場及び外構工事が埋蔵文化財へ与える影響を確認するための工事立会が必要であり、今後、新たに土木工事を行う際には改めて協議が必要との回答を行った。また、N167遺跡、N425遺跡、事業地北東側を除くN426遺跡に該当する範囲については、慎重に工事を施工するよう、埋蔵文化財包蔵地に該当しない範囲については工事に着手して差し支えないとの回答を行った。

なお、事業地北東側の工事立会は、外構工事施工時に実施し、掘削範囲の保護層が確保されることを確認した。

3 K39遺跡・K120遺跡・K435遺跡：整理番号16-2-305・16-2-314（第1・23・24図、図版10）

事業地は、札幌市北区北21条西13丁目に所在し、北海道札幌工業高校の北側に隣接する。地形的には札幌市北部の沖積平野に立地する。明治29年に陸軍省陸地測量部が製版した地形図『北海道假製五万分一圖 札幌第十號 札幌』によると、事業地の北西約160mに旧河道が示されている。

本事業地においては、公務員宿舎の解体撤去工事が計画されたため、平成23・24年度に試掘調査を実施した（札幌市教育委員会編 2012、札幌市教育委員会編 2013）。その結果、K435遺跡に該当する事業地北東側で堅穴住居跡3軒、焼土粒集中1箇所が検出され、堅穴住居跡の覆土中と遺物包含層より擦文土器が出土し、工事計画の詳細が確定した段階で再度協議する必要があるとの回答が出されている。

今回、新たに既存建物の解体撤去工事と宅地造成工事が計画されたため、解体撤去工事については、工事立会を、宅地造成工事については、過去の試掘調査で、既存建物等により、調査が十分に実施できなかった範囲について、改めて試掘調査を実施することとなった。なお、解体撤去工事に伴う工事立会は、今回の試掘調査に先立って実施し、堅穴住居跡が検出され、覆土中から擦文土器が出土している（第4章参照）。

今回の試掘調査では、工事立会で堅穴住居跡が確認された事業地東側の中央付近を中心に試掘坑を設定した。試掘調査の結果、全ての試掘坑で盛土・耕作土直下に自然堆積層が確認された。このうち、TT08-10、TT11-10、TT10-11、TT11-13、TT09-14、TT12-14では黒褐色・黒色土と黄灰色土が、TT08-12、TT08-15、TT09-17では黒色土が、TT08-11では黄灰色土が検出された。検出深度は、黒褐色・黒色土が現地表面下0.2～2.0m、黄灰色土が現地表面下0.5～1.4mであった。検出された黒褐色・黒色土、黄灰色土は、平成23・24年度試掘調査で確認された2枚の擦文時代の遺物包含層に対応するものと判断され、堆積状況から、事業地の東半に微高地が、事業地の西半に埋没河川と河川氾濫原が存在するものと理解された。

今回の試掘調査では、遺構・遺物は発見されなかったものの、これまでの試掘調査及び工事立会の

結果から、K435 遺跡に該当する事業地東側の微高地と周辺の河川氾濫原に埋蔵文化財が密に分布するものと考えられ、保護措置が必要と判断された。

この調査結果を受けて、札幌市教育委員会より事業者に対して、K435 遺跡に該当する範囲のうち、埋蔵文化財が発見された微高地と周辺の河川氾濫原については、宅地造成工事及び道路工事によって埋蔵文化財に影響が及ぶことから、発掘調査が必要との回答を行った。また、K39 遺跡及びその他の K435 遺跡に該当する範囲のうち、道路工事が計画されている範囲については、管路敷設工事の掘削深度が遺物包含層に及ぶことから、埋蔵文化財の有無を確認するための工事立会が必要であり、宅地造成が計画されている範囲については慎重に工事を施工するよう回答を行った。K120 遺跡に該当する範囲については工事に着手して差し支えないとの回答を行った。

その後、造成工事計画が変更となったため、変更後の工事計画に対して、改めて宅地造成工事及び道路工事によって埋蔵文化財に影響が及ぶ範囲については、発掘調査が必要との回答を、道路工事範囲については、工事立会が必要との回答を行った。また、発掘調査が必要とした範囲以外の宅地造成範囲については慎重に工事を施工するよう、K120 遺跡に該当する範囲については工事に着手して差し支えないとの回答を行った。

なお、道路工事範囲における工事立会は、管路敷設工事の掘削時に実施し、遺構・遺物は、発見されなかった。

4 T204 遺跡 16-2-309 (第2・27 図、図版 12A ~ 12D)

事業地は、札幌市豊平区西岡 5 条 3 丁目に所在し、札幌市立羊丘中学校の西約 300 m に位置する。地形的には西岡台地に相当し、月寒川左岸上に立地する。事業地は、南から北に向かって緩斜面が広がり、東側は月寒川に向って急斜面となっている。昭和 29 年の航空写真では、かつて事業地南側に台地の平坦面があったものと推測され、事業地北端には谷状の地形が確認できる。

今回の試掘調査では、事業地全体に試掘坑を設定した。試掘調査の結果、全ての試掘坑で 0.3m ~ 0.5m 程の耕作土と盛土が確認され、その直下から自然堆積層が確認されたものの、近年の耕作等によって遺物包含層が削平されており、遺構・遺物が残存していない状況であった。

なお、事業地内の耕作土より、土器 13 点、黒曜石製の剥片石器 17 点が採集された。採集された土器は、型式学的特徴から、縄文時代晩期、続縄文時代後期に帰属すると考えられる。

事業地内では、表土から遺物が採集される状況にあるものの、いずれの試掘坑でも遺物包含層や遺構は確認されておらず、過去の耕作等で削平されてしまったものと判断された。

この調査結果を受けて、札幌市教育委員会より事業者に対して、本事業については、慎重に工事を施工するよう回答を行った。

5 N434 遺跡 16-2-312 (第1・28・29 図、図版 13)

事業地は、札幌市西区八軒 5 条東 5 丁目に所在し、JR 学園都市線八軒駅の南東約 500 m に位置する。地形的には札幌市北部の沖積平野に立地する。明治 29 年に陸軍省陸地測量部が製版した地形図『北海道假製五万分一圖 札幌第十號 札幌』によると、藻岩山の北東斜面や北斜面を源とした河川が、事業地の南東約 30m に示されている。

今回の試掘調査では、事業地全体に試掘坑を設定した。試掘調査の結果、全ての試掘坑で盛土直下に自然堆積層が確認された。このうち、TT05-04 では、現地表面下 0.8m で検出された褐色土層より擦文土器 3 点が出土した。擦文時代の遺物包含層に対応する土層は、TT01-06、TT03-05 からも検

出されており、堆積状況から、南西に位置する旧河川に向かって傾斜して堆積しているものと考えられた。

TT01-08、TT03-11、TT05-08 では、現地表面下0.9～1.1mで検出された黄褐色・明黄褐色粘土質シルト層で炉跡を検出し、炉跡の周囲からは、縄文土器、黒曜石製の剥片石器が出土した。また、TT03-09では、現地表面下1.1mで検出された明黄褐色粘土質シルト層より縄文土器が出土した。黄褐色・明黄褐色粘土質シルト層より出土した遺物は、縄文土器51点、黒曜石製の剥片石器42点であり、土器は型式学的特徴から、縄文時代晩期に帰属するものと考えられる。事業地南東に位置するTT01-06、TT02-06、TT03-06、TT05-04では、縄文時代に対応する遺物包含層が確認できず、TT02-06では、河川起源と推測される砂質土層の堆積がみられることから、事業地南東側については、後世の河川によって開析されたものと理解された。なお、本事業に係る協議は継続中である。

6 N1遺跡：整理番号16-2-315（第5・31図、図版14）

事業地は、札幌市手稲区前田11条10丁目に所在し、北海道札幌手稲高校の南東約510mに位置する。地形的には紅葉山砂丘の南西端、発寒古川の左岸に立地する。

今回の試掘調査では、事業地全体に試掘坑を設定した。試掘調査の結果、TT001、TT005で現地表面下0.6～0.9mの盛土直下で細砂を主体とする自然堆積層が確認された。このうち、TT005では、炭化物を含む暗褐色細砂、黒褐色細砂が確認された。黒褐色細砂の堆積状況から、本事業地内では北から南に向かって落ち込むものと考えられる。


遺物は、TT005で確認された暗褐色細砂より縄文土器2点、黒褐色細砂より縄文土器11点、黒曜石製の剥片石器4点が出土し、土器は、型式学的特徴から、縄文時代後期に帰属するものと考えられる。遺構は、発見されなかった。

この調査結果を受けて、事業地内には遺物包含層が残存し、遺物が出土しているものの、今回の工事計画では、事業地全体に盛土が予定され、盛土後の住宅基礎の掘削深度が遺物包含層に至らないことから、基礎掘削が埋蔵文化財へ与える影響を確認するために工事立会が必要との回答を行った。


なお、工事立会は、住宅基礎の掘削時に実施し、掘削範囲内での保護層が確保されることを確認した。

第2表 平成28年度試掘調査一覧

通し 番号	整理番号	周知の埋蔵文化財 情報地	所在地	調査対象 面積 (㎡)	事業者	事業種別	掘削面積 (㎡)	調査後措置	特記事項
1	10-3-318	周知外 (大規模開発)	札幌市北区新琴似町	8,470.00	札幌市	その他開発	24.0	工事着手可 未調査区域	遺構・遺物なし
2	12-3-301	K556 遺跡 K557 遺跡	札幌市北区西茂戸～西茂戸 6条1丁目	14,100.00	札幌市	道路	81.0	協議継続	伊勢、縄文土器、石器
3	14-3-321	周知外 (大規模開発)	札幌市中央区北3条 東11丁目ほか	8,830.00	札幌市	道路	63.0	工事着手可 未調査区域	遺構・遺物なし
4	15-3-319	周知外 (可能性地)	札幌市東区東摩菜3・4条 1丁目	4,050.00	札幌市	道路	27.0	工事着手可 未調査区域	遺構・遺物なし
5	15-3-322	周知外 (大規模開発)	札幌市厚別区厚別中央5条 1丁目ほか	4,980.00	札幌市	道路	15.0	工事着手可 未調査区域	遺構・遺物なし
6	15-3-323	周知外 (可能性地)	札幌市北区福路3・4条 7丁目	4,480.00	札幌市	道路	21.0	工事着手可 未調査区域	遺構・遺物なし
7	15-2-307	N167 遺跡 N425 遺跡 N426 遺跡	札幌市西区二十四軒3条 1丁目	19,244.20	組合組織	店舗	180.0	工事立会 慎重工事 工事着手可	遺構・遺物なし
8	15-2-314	N433 遺跡	札幌市西区八軒5条東3丁目	211.58	民間個人	住宅	10.0	慎重工事 工事着手可	遺構・遺物なし
9	15-2-315	K437 遺跡	札幌市北区北27条西12丁目	133.83	民間個人	住宅	10.0	慎重工事	遺構・遺物なし
10	15-2-316	K438 遺跡	札幌市北区北29条西10丁目	238.85	民間会社	住宅	16.0	慎重工事	遺構・遺物なし
11	15-2-317	K442 遺跡	札幌市北区北38条西4丁目	421.00	民間会社	住宅	24.0	慎重工事 工事着手可	遺構・遺物なし
12	16-2-302	K439 遺跡	札幌市北区北29条西11丁目	102.46	民間個人	住宅	10.0	慎重工事	遺構・遺物なし
13	16-2-303	N434 遺跡	札幌市西区八軒4条東5丁目	280.90	民間会社	その他建物	18.0	慎重工事 工事着手可	遺構・遺物なし
14	16-2-304	K437 遺跡	札幌市北区北27条西12丁目	199.45	民間個人	住宅	10.0	慎重工事	遺構・遺物なし
15	16-2-305	K39 遺跡 K120 遺跡 K435 遺跡	札幌市北区北21条西13丁目	19,412.01	民間会社	宅地造成	42.0	発掘調査 工事立会 慎重工事 工事着手可	遺構・遺物なし
16	16-2-306	N27 遺跡	札幌市西区二十四軒3条 5丁目	145.45	民間個人	住宅	12.0	慎重工事	遺構・遺物なし
17	16-2-307	K443 遺跡	札幌市北区北37条西7丁目	412.72	民間会社	住宅	36.0	慎重工事	遺構・遺物なし
18	16-2-308	N426 遺跡	札幌市西区二十四軒3条 1丁目	330.47	民間会社	住宅	30.0	慎重工事	遺構・遺物なし
19	16-2-309	T204 遺跡	札幌市豊平区西岡5条3丁目	1,013.88	民間会社	宅地造成	21.0	慎重工事	縄文土器、縄文土器、石器
20	16-2-310	K439 遺跡	札幌市北区北30条西9丁目	171.00	民間個人	住宅	10.0	慎重工事 工事着手可	遺構・遺物なし
21	16-2-312	N434 遺跡	札幌市西区八軒5条東5丁目	8,963.08	民間個人	その他建物	45.0	協議継続	伊勢、縄文土器、 縄文土器、石器
22	16-2-315	N1 遺跡	札幌市手稲区前田11条 10丁目	200.01	民間個人	住宅	10.0	工事立会	縄文土器、石器



標高5.000m

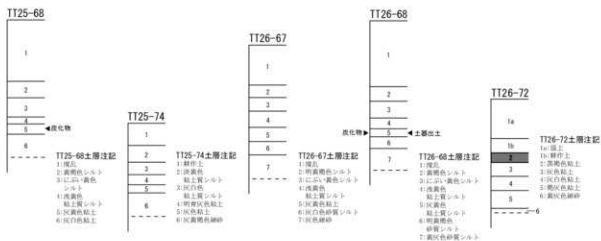


第7図 整理番号10-3-318 試掘調査実施箇所及び土層断面模式図

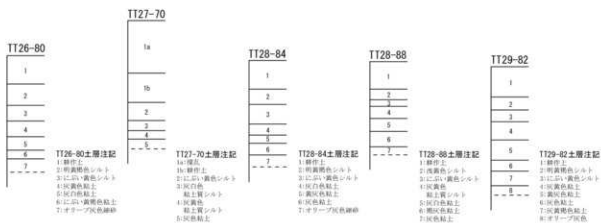


第8図 整理番号12-3-301 試掘調査実施箇所

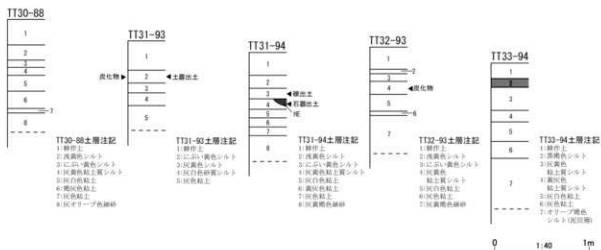
標高3.000m



標高3.000m



標高2.500m




0 1:40 1m


第9図 整理番号12-3-301 試掘調査土層断面模式図




標高17,000m



第10図 整理番号14-3-321 試掘調査実施箇所及び土層断面模式図



標高8.00m



0 1.40 1m

第11図 整理番号15-3-319 試掘調査実施箇所及び土層断面模式図



標高16.500m

TT05-10

TT05-10土層注記
1:埋瓦

TT07-10

TT07-10土層注記
1:埋瓦

TT07-13

TT07-13土層注記
1:埋瓦

TT11-14


TT11-14土層注記
1:埋瓦

TT10-17

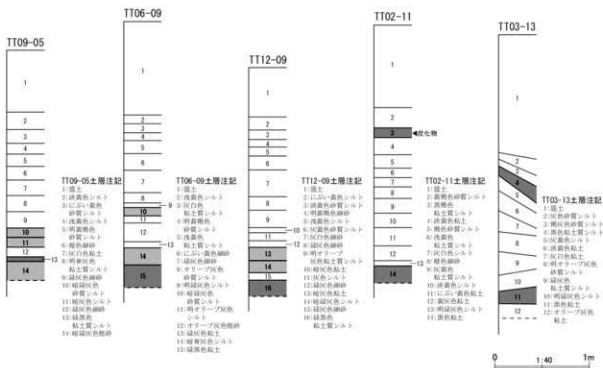
TT10-17土層注記
1:埋瓦

第12図 整理番号15-3-322 試験調査実施箇所及び土層断面模式図


0 1:40 1m




標高14.500m




第14図 整理番号15-2-307 試験調査実施箇所及び土層断面模式図



第15図 整理番号15-2-314 試掘調査実施箇所及び土層断面模式図

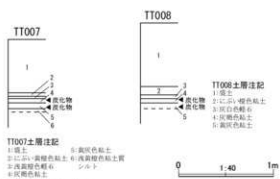
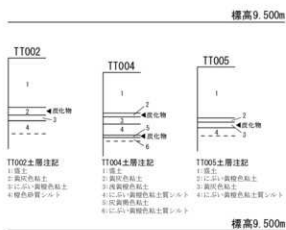


第16図 整理番号15-2-315 試掘調査実施箇所及び土層断面模式図






第17図 整理番号15-2-316 試掘調査実施箇所及び土層断面模式図

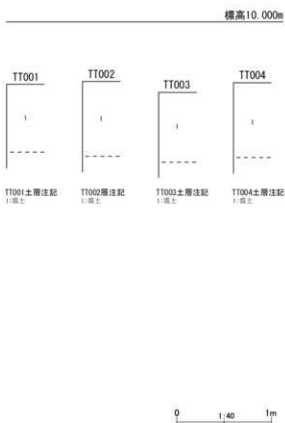


第18図 整理番号15-2-317 試掘調査実施箇所及び土層断面模式図




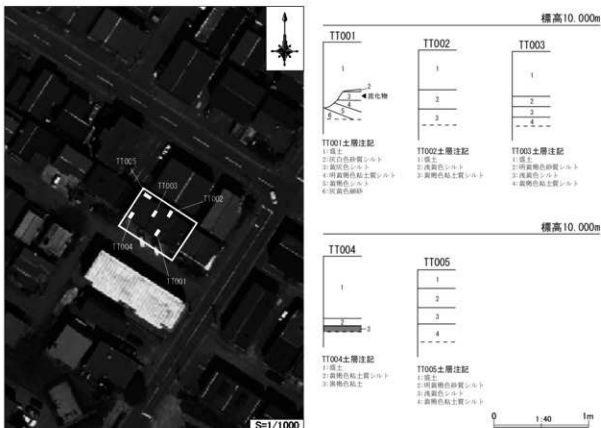


第19図 整理番号16-2-302 試掘調査実施箇所及び土層断面模式図

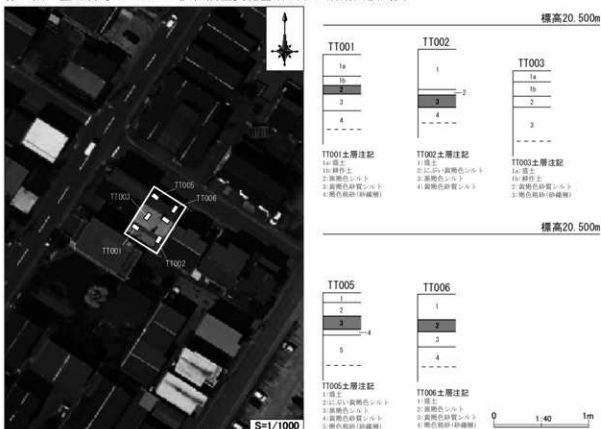


第20図 整理番号16-2-303 試掘調査実施箇所及び土層断面模式図





第20図 整理番号16-2-304 試掘調査実施箇所及び土層断面模式図

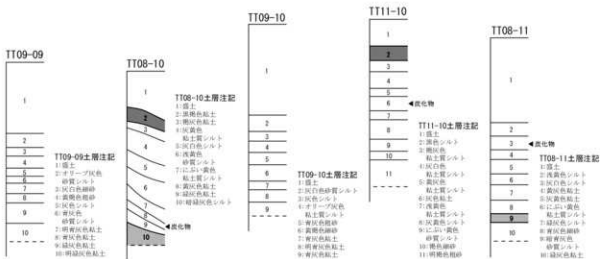


第21図 整理番号16-2-306 試掘調査実施箇所及び土層断面模式図

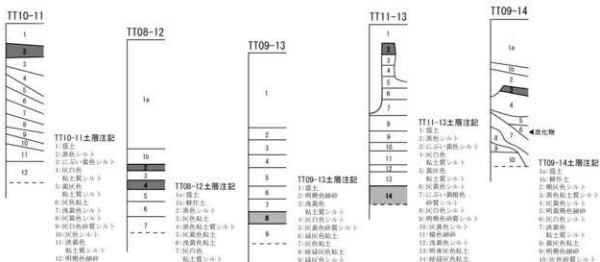


第23図 整理番号16-2-305 試掘調査実施箇所

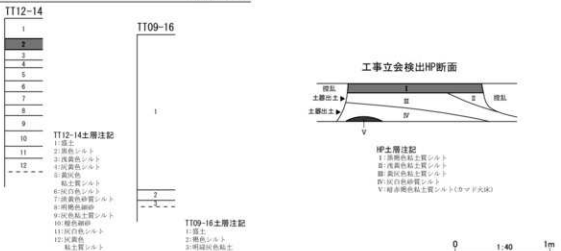
標高11.500m



標高11.500m




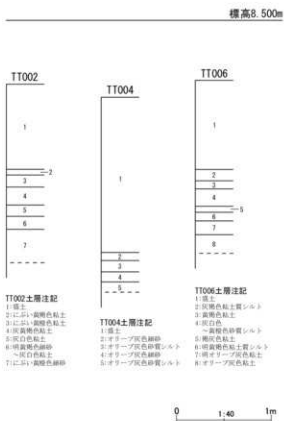
標高11.500m




第24図 整理番号16-2-305 試験調査土層断面模式図



第25図 整理番号16-2-307 試掘調査実施箇所及び土層断面模式図



第26図 整理番号16-2-308 試掘調査実施箇所及び土層断面模式図





標高73.500m

TT05-05



TT05-05土層注記

- 1a 砂作土
1b 腐土
2 明黄褐色シルト
3 黄褐色シルト

TT06-06



TT06-06土層注記

- 1 砂作土
2 に近い黄褐色シルト
3 黄褐色粘土質シルト
4 に近い黄褐色シルト
5 褐色砂質シルト


TT07-05



TT07-05土層注記

- 1 砂作土
2 明黄褐色シルト
3 に近い黄褐色シルト
4 に近い黄褐色砂質シルト

TT10-05



TT10-05土層注記

- 1a 砂作土
1b 腐土
2 に近い黄褐色粘土質シルト
3 褐色シルト
4 に近い黄褐色砂質シルト

TT11-04



TT11-04土層注記

- 1a 砂作土
1b 腐土
2 黄褐色粘土質シルト
3 黄褐色シルト
4 明黄褐色シルト

標高73.000m

TT11-05



TT11-05土層注記

- 1a 砂作土
1b 腐土
2 に近い黄褐色粘土質シルト
3 に近い黄褐色シルト
4 明黄褐色砂質シルト

TT12-04



TT12-04土層注記

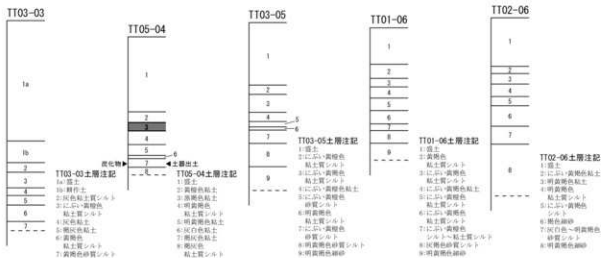
- 1a 砂作土
1b 腐土
2 黄褐色シルト
3 明黄褐色シルト

0 1:40 1m

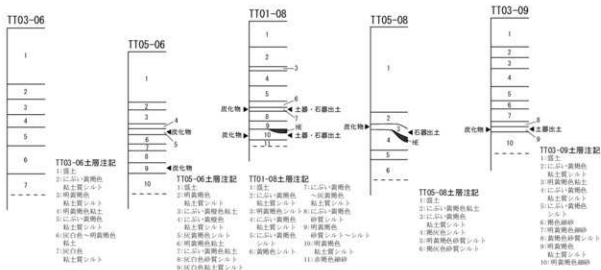
第27図 整理番号16-2-309 試掘調査実施箇所及び土層断面模式図



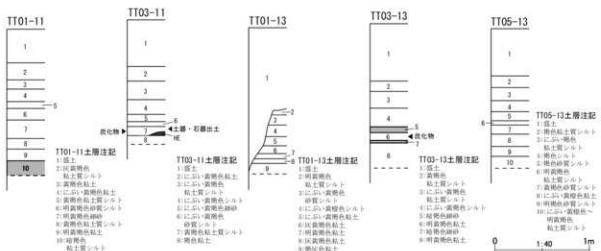
標高12.500m




標高12.500m



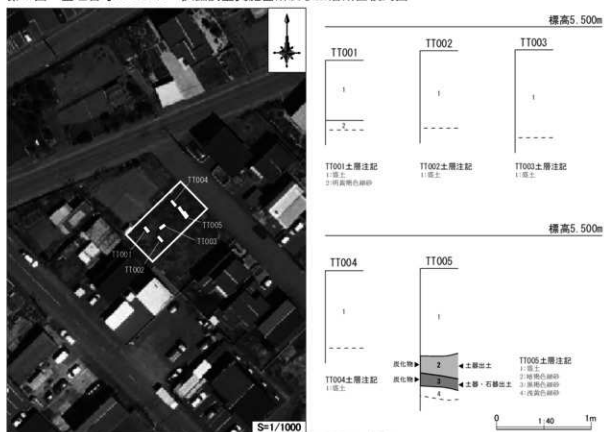
標高12.500m



第29図 整理番号16-2-312 試験調査土層断面模式図



第30図 整理番号16-2-310 試掘調査実施箇所及び土層断面模式図



第31図 整理番号16-2-315 試掘調査実施箇所及び土層断面模式図

第4章 工事立会

平成28年度に実施した工事立会は31件であった。工事立会の成果は一覧を第3表に、工事立会の実施位置を第1～5図に掲載した。

工事立会の結果、埋蔵文化財が発見された事業は2件であり、概要は以下のとおりである。その他の事業については、埋蔵文化財は発見されなかった。

1 K39 遺跡・K120 遺跡・K435 遺跡：整理番号 15-2-312（第1・23・24図、図版15A～15D）

事業地は、札幌市北区北21条西13丁目に所在し、北海道札幌工業高校の北側に隣接する。地形的には札幌市北部の沖積平野に立地する。既存建物の解体に伴い、工事立会を実施した。

工事立会の結果、事業地中央付近で、現地表面下0.4mで堅穴住居跡が確認された。断面観察では、カマド火床と判断される暗赤褐色粘土質シルトも確認され、覆土中より擦文土器2点が出土した。

また、事業地北東側では、建物基礎範囲内において、既存建物の上屋解体後に露出した自然堆積層の上面で黒褐色シルトの拡がり数が数カ所確認されており、事業地の中央から北東にかけて堅穴住居跡が分布するものと考えられる。

なお、宅地造成工事に伴う協議では、本工事立会で埋蔵文化財が発見された範囲を含め、発掘調査が必要との回答を行っている。

2 S228 遺跡：整理番号 16-2-301（第4図、図版15E～15H）

事業地は、札幌市白石区北郷4条5丁目に所在し、札幌市立北郷小学校の南西に隣接する。地形的には月寒丘陵の北端部に立地する。住宅の外構工事に伴い、工事立会を実施した。

工事立会の結果、事業地北東で、現地表面下0.3～0.4mで確認された黒色シルト層より、土器片2点が出土した。また、現地表面下0.6～0.7mで確認された黄褐色シルトより、土器片1点、黒曜石製の剥片石器1点が出土した。このうち、黄褐色シルトより出土した遺物については、植物痕からの出土であり、上位の黒褐色シルトからの流入と判断された。土器は、型式学的特徴から、縄文時代中期に帰属するものと考えられる。遺構は、発見されなかった。

第3表 平成28年度工事立会一覧

通し番号	整理番号	周知の埋蔵文化財包蔵域	所在地	対象面積(m ²)	事業者	事業種別	特記事項
1	15-3-021	N165 遺跡	札幌市西区二十四軒3・4条6・7丁目	299.00	札幌市	水道	遺構・遺物なし
2	15-3-022	周知外 (SS47 遺跡隣接地)	札幌市白石区東札幌5・6条5丁目	370.00	札幌市	水道	遺構・遺物なし
3	16-3-001	N158 遺跡	札幌市西区二十四軒1・3・4条3丁目	9,000.00	札幌市	道路	遺構・遺物なし
4	16-3-002	K437 遺跡 K438 遺跡	札幌市北区北27条西11丁目ほか	1,500.00	札幌市	道路	遺構・遺物なし
5	16-3-003	周知外 (可能性地)	札幌市東区丘珠町	438.90	札幌市	水道	遺構・遺物なし
6	16-3-004	周知外 (可能性地)	札幌市東区北34・35条東23～26丁目	780.00	札幌市	水道	遺構・遺物なし
7	16-3-006	K36 遺跡	札幌市北区北24・25条西13～15丁目	240.00	札幌市	水道	遺構・遺物なし
8	16-3-007	N553 遺跡	札幌市西区二十四軒4条2丁目	16.50	札幌市	水道	遺構・遺物なし
9	16-3-008	周知外 (可能性地)	札幌市東区北10・11条東4・5丁目	660.00	札幌市	水道	遺構・遺物なし
10	16-3-011	K438 遺跡	札幌市北区北28条西10丁目	750.00	札幌市	道路	遺構・遺物なし
11	16-3-012	K437 遺跡	札幌市北区北25条西15丁目	1,000.00	札幌市	道路	遺構・遺物なし
12	16-3-013	周知外 (CS16 遺跡隣接地)	札幌市中央区北10条西21丁目	113.50	札幌市	水道	遺構・遺物なし
13	15-2-005	K436 遺跡	札幌市北区北25条西14丁目	29.70	民間会社	ガス	遺構・遺物なし
14	15-2-305	N167 遺跡 N426 遺跡	札幌市西区二十四軒3条1丁目	14,653.62	組合組織	店舗	遺構・遺物なし
15	15-2-307	N167 遺跡 N425 遺跡 N426 遺跡	札幌市西区二十四軒3条1丁目	19,244.20	組合組織	店舗	遺構・遺物なし
16	15-2-309	K39 遺跡	札幌市中央区北11条西14丁目	9.94	民間会社	その他建物	遺構・遺物なし
17	15-2-310	C552 遺跡	札幌市中央区北5条西8丁目	14,245.12	民間会社	その他建物	遺構・遺物なし
18	15-2-311	K442 遺跡	札幌市北区北38条西4丁目	421.00	民間会社	住宅	遺構・遺物なし
19	15-2-312	K39 遺跡 K120 遺跡 K435 遺跡	札幌市北区北21条西13丁目	19,412.01	民間会社	宅地造成	壁欠住居跡、 掘文土器
20	15-2-626	K39 遺跡	札幌市北区北10条西8丁目	21.00	国立大学法人	その他開発	遺構・遺物なし
21	16-2-002	K39 遺跡	札幌市北区北19条西12丁目	189.00	地方独立 行政法人	水道	遺構・遺物なし
22	16-2-003	K39 遺跡	札幌市北区北21条西13丁目	4.00	民間会社	ガス	遺構・遺物なし
23	16-2-004	K439 遺跡	札幌市北区北30条西9丁目	12.40	民間会社	ガス	遺構・遺物なし
24	16-2-301	S228 遺跡	札幌市白石区北郷4条5丁目	224.79	民間個人	住宅	縄文土器、石器
25	16-2-311	周知外 (可能性地)	札幌市中央区北3条東5丁目	34,312.27	組合組織	その他開発	平成28年度工事立会 予定
26	16-2-313	C420 遺跡	札幌市中央区北5条西12丁目	1,260.00	特殊法人	住宅	遺構・遺物なし
27	16-2-314	K39 遺跡 K120 遺跡 K435 遺跡	札幌市北区北21条西13丁目	19,412.01	民間会社	宅地造成	遺構・遺物なし
28	16-2-315	N1 遺跡	札幌市平福区前田11条10丁目	200.01	民間個人	住宅	遺構・遺物なし
29	16-2-316	K444 遺跡	札幌市北区北40条西6丁目	282.94	民間個人	住宅	平成28年度工事立会 予定
30	16-2-604	K39 遺跡	札幌市北区北15条西8丁目	7.40	国立大学法人	水道	遺構・遺物なし
31	16-2-606	K39 遺跡	札幌市北区北16条西9丁目	1.50	国立大学法人	水道	遺構・遺物なし



A 整理番号15-3-321 事業地近景（西から）



B 整理番号15-3-321 事業地近景（南から）



C 整理番号16-3-301 事業地近景（北から）



D 整理番号16-3-301 事業地近景（南東から）



E 整理番号16-3-302 事業地近景（北から）



F 整理番号16-3-302 事業地近景（南から）



G 整理番号16-3-305 事業地近景（東から）



H 整理番号16-3-305 事業地近景（北西から）

図版2 整理番号10-3-318 試掘調査(A~D)、整理番号14-3-321 試掘調査(E~H)



A 事業地近景（北東から）



B TT016 土層断面



C TT017 土層断面



D TT021 土層断面



E 事業地近景（北東から）



F TT62-03 土層断面



G TT58-89 土層断面



H TT64-89 土層断面


図版3 整理番号12-3-301 試掘調査(A~H)



A 事業地近景(北東から)



B TT26-68 土層断面



C TT26-68 遺物出土状況(北西から)



D TT29-82 土層断面




E TT31-93 土層断面



F TT31-94 土層断面



G TT31-94 炉跡(HE)検出状況(北西から)



H 試掘調査出土遺物

図版4 整理番号15-3-319 試験調査(A~D)、整理番号15-3-322 試験調査(E~H)



A 事業地近景（南から）



B TT03-04 土層断面



C TT05-06 土層断面



D TT08-07 土層断面



E 事業地近景（南から）



F TT05-10 土層断面



G TT11-14 土層断面



H TT10-17 土層断面

図版5 整理番号15-3-323 試験調査(A~D)、整理番号15-2-307 試験調査(E~H)



A 事業地近景 (南から)



B TT05-01 土層断面




C TT05-08 土層断面



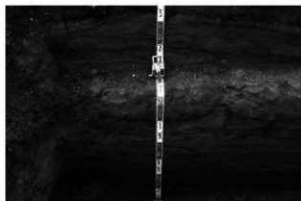
D TT06-18 土層断面



E 事業地近景 (西から)



F TT09-05 土層断面



G TT12-09 土層断面



H TT03-13 土層断面

図版6 整理番号15-2-314 試掘調査(A~D)、整理番号15-2-315 試掘調査(E~H)



A 事業地近景（東から）



B TT002 土層断面



C TT003 土層断面



D TT005 土層断面



E 事業地近景（北東から）



F TT001 土層断面



G TT003 土層断面



H TT005 土層断面

図版7 整理番号15-2-316 試掘調査(A~D)、整理番号15-2-317 試掘調査(E~H)



A 事業地近景 (南東から)



B TT002 土層断面



C TT004 土層断面



D TT008 土層断面



E 事業地近景 (南西から)



F TT001 土層断面



G TT005 土層断面



H TT008 土層断面

図版8 整理番号16-2-302 試掘調査(A~D)、整理番号16-2-303 試掘調査(E~H)



A 事業地近景（北から）



B TT001 土層断面



C TT002 土層断面



D TT003 土層断面



E 事業地近景（南から）



F TT001 土層断面



G TT003 土層断面



H TT005 土層断面

図版9 整理番号16-2-304 試掘調査(A~D)、整理番号16-2-306 試掘調査(E~H)



A 事業地近景（南から）



B TT001 土層断面




C TT003 土層断面



D TT004 土層断面



E 事業地近景（北東から）



F TT001 土層断面



G TT002 土層断面



H TT005 土層断面

図版10 整理番号16-2-305 試掘調査(A~H)



A 事業地近景(北西から)



B TT08-10 土層断面



C TT11-10 土層断面



D TT08-11 土層断面



E TT10-11 土層断面



F TT08-12 土層断面



G TT09-14 土層断面



H TT12-14 土層断面


図版11 整理番号16-2-307 試掘調査(A~D)、整理番号16-2-308 試掘調査(E~H)



A 事業地近景 (北東から)



B TT002 土層断面



C TT004 土層断面



D TT006 土層断面



E 事業地近景 (南から)



F TT002 土層断面



G TT004 土層断面



H TT005 土層断面

図版12 整理番号16-2-309 試掘調査(A~D)、整理番号16-2-310 試掘調査(E~H)



A TT05-05 土層断面



B TT07-05 土層断面



C TT11-04 土層断面



D TT12-04 土層断面



E 事業地近景 (南西から)



F TT002 土層断面



G TT003 土層断面



H TT004 土層断面


図版13 整理番号16-2-312 試掘調査(A~G)



A 事業地近景(西から)



B TT05-04土層断面



C TT05-04 遺物出土状況(南西から)




D TT05-08 土層断面



E TT05-08 炉跡(HE)検出状況(南西から)



F TT01-08 土層断面



G 試掘調査出土遺物

図版14 整理番号16-2-315 試掘調査(A~G)



A 事業地近景(北から)




B TT001 土層断面



C TT003 土層断面



D TT004 土層断面



E TT005 土層断面



F TT005 遺物出土状況(南東から)



G 試掘調査出土遺物

図版15 整理番号15-2-312 工事立会(A~D)、整理番号16-2-301 工事立会(E~H)




A 事業地近景(南西から)



B 竪穴住居跡(HP) 検出状況(北から)



C 竪穴住居跡(HP) 遺物出土状況(南西から)




D 工事立会出土遺物



E 事業地近景(東から)



F 工事立会 土層断面



G 遺物出土状況(南西から)



H 工事立会出土遺物

報告書抄録

ふりがな	へいせいにちゅうはちねんど ちようさほうこくじよ							
書名	平成28年度 調査報告書							
副書名								
巻次								
シリーズ名	市内遺跡発掘調査報告書							
シリーズ番号	9							
編著者名	札幌市市民文化局文化財課埋蔵文化財係							
編集機関	札幌市教育委員会（札幌市市民文化局文化財課埋蔵文化財係）							
所在地	〒064-0922 北海道札幌市中央区南22条西13丁目 TEL.011-512-5430 FAX.011-512-5467							
発行年月日	西暦 2017年3月24日							
所収道路名	所在地	コード	世界緯度表			調査期間	調査面積 (㎡)	調査原因
			市町村	道路番号	北緯			
N1道路	札幌市平橋区前田11条10丁目	01109	1	43° 07' 57"	141° 16' 03"	2016/11/18、12/8	-	住宅
N27道路	札幌市西区二十四軒3条5丁目	01107	27	43° 04' 20"	141° 19' 26"	2016/7/19	-	住宅
K39道路	札幌市北区北21条西13丁目	01102	39	43° 05' 05"	141° 19' 49"	2016/5/9～12、7/4・5・7・14、11/29、12/1・2・5・8	-	宅地造成
K120道路	札幌市西区二十四軒3条1丁目	01102	120	43° 05' 08"	141° 19' 49"	2016/6/6～8、9/28	-	店舗
N167道路	札幌市西区二十四軒3条1丁目	01107	167	43° 04' 35"	141° 18' 47"	2016/6/6～8、9/28	-	店舗
T204道路	札幌市豊平区西園5条3丁目	01105	204	43° 01' 03"	141° 23' 21"	2016/9/29	-	宅地造成
S228道路	札幌市白石区北郷4条5丁目	01104	228	43° 03' 30"	141° 23' 14"	2016/6/13	-	住宅
N425道路	札幌市西区二十四軒3条1丁目	01107	425	43° 04' 32"	141° 18' 52"	2016/6/6～8、9/28	-	店舗
N426道路	札幌市西区二十四軒3条1丁目	01107	426	43° 04' 26"	141° 18' 51"	2016/6/6～8、9/28	-	店舗
N426道路	札幌市西区二十四軒3条1丁目	01107	426	43° 04' 23"	141° 18' 49"	2016/6/2	-	住宅
N433道路	札幌市西区八軒5条東5丁目	01107	433	43° 05' 00"	141° 19' 07"	2016/4/20	-	住宅
N434道路	札幌市西区八軒4条東5丁目	01107	434	43° 04' 50"	141° 19' 21"	2016/6/1	-	その他建物
N434道路	札幌市西区八軒5条東5丁目			43° 04' 53"	141° 19' 21"	2016/9/28・27	-	その他建物
K435道路	札幌市北区北21条西13丁目	01102	435	43° 05' 06"	141° 19' 51"	2016/5/9～12、7/1・5・7・14、11/29、12/1・2・5・8	-	宅地造成
K437道路	札幌市北区北27条西12丁目	01102	437	43° 05' 37"	141° 19' 30"	2016/4/27	-	住宅
K437道路	札幌市北区北27条西12丁目			43° 05' 37"	141° 19' 49"	2016/6/15	-	住宅
K438道路	札幌市北区北27条西12丁目	01102	438	43° 05' 45"	141° 19' 40"	2016/5/9	-	住宅
K438道路	札幌市北区北29条西10丁目			43° 05' 48"	141° 19' 55"	2016/5/16	-	住宅
K439道路	札幌市北区北29条西11丁目	01102	439	43° 05' 47"	141° 19' 50"	2016/5/13	-	住宅
K439道路	札幌市北区北30条西9丁目			43° 06' 20"	141° 20' 25"	2016/5/12	-	住宅
K442道路	札幌市北区北38条西4丁目	01102	442	43° 06' 20"	141° 20' 25"	2016/5/12	-	住宅
K443道路	札幌市北区北37条西7丁目	01102	443	43° 06' 23"	141° 20' 19"	2016/7/25	-	住宅
M555道路	札幌市南区白川	01106	555	41° 58' 01"	141° 16' 37"	2016/10/19・20	-	その他埋蔵
K556道路	札幌市北区西亮	01102	556	43° 09' 28"	141° 20' 48"	2016/10/21～26	-	道路
K557道路	札幌市北区西亮	01102	557	43° 09' 23"	141° 20' 42"	-	-	道路
所収道路名	種別	主な時代	主な遺構			特記事項		
N1道路	遺物包含地	縄文・榎文				縄文土器、石器		
N27道路	遺物包含地	縄文・榎文				遺構・遺物なし		
K39道路	集落跡	縄文・縄縄文・榎文・アイヌ文化期				遺構・遺物なし		
K120道路	遺物包含地	不明				遺構・遺物なし		
N167道路	集落跡	榎文				遺構・遺物なし		
T204道路	遺物包含地	縄文・縄縄文				縄文土器、縄縄文土器、石器		
S228道路	遺物包含地	縄文・縄縄文・榎文				縄文土器、石器		
N425道路	集落跡	榎文				遺構・遺物なし		
N426道路	集落跡	縄文・縄縄文・榎文				遺構・遺物なし		
N433道路	集落跡	榎文				遺構・遺物なし		
N434道路	集落跡	縄文・榎文	伊勢			縄文土器、榎文土器、石器		
K435道路	集落跡	縄縄文・榎文	彫穴住居跡			榎文土器		
K437道路	集落跡	榎文				遺構・遺物なし		
K438道路	集落跡	榎文				遺構・遺物なし		
K439道路	集落跡	榎文				遺構・遺物なし		
K442道路	集落跡	榎文				遺構・遺物なし		
K443道路	集落跡	榎文				遺構・遺物なし		
M555道路	遺物包含地	縄文				遺構・遺物なし		
K556道路	遺物包含地	縄文	伊勢			縄文土器、石器		
K557道路	遺物包含地	縄文				縄文土器		

市内遺跡発掘調査報告書9

平成29年3月15日印刷

平成29年3月24日発行

平成28年度 調査報告書

発行者 札幌市教育委員会
060-0902 札幌市中央区北2条西2丁目
編 集 札幌市埋蔵文化財センター
064-0922 札幌市中央区南22条西13丁目
TEL 011(512)5430
FAX 011(512)5467
印 刷 北海道印刷企画株式会社

