

市内遺跡発掘調査報告書8

平成27年度 調査報告書

2016

札幌市教育委員会

平成27年度 調査報告書

2016

札幌市教育委員会

例 言

- 1 本書は、札幌市教育委員会が、国庫補助金（国宝重要文化財等保存整備費補助金）を受けて、平成27年度に実施した市内遺跡発掘調査等事業に係わる調査報告書である。
- 2 事業期間は、平成27年4月9日～平成28年3月31日である。
- 3 平成27年度には、市内遺跡発掘調査等事業として、市内で計画される各種の開発事業に先立ち、埋蔵文化財包蔵地の保存保護を図る資料とするため所在調査5件、試掘調査16件を実施した。
- 4 調査業務は、札幌市観光文化局文化部文化財課が担当し、仙庭伸久・藤井誠二・石井 淳・柏木大延・小針大志・野月寿彦・田中 亮・村椿篤史が従事した。
- 5 本書の執筆・編集は、札幌市観光文化局文化部文化財課が行った。
- 6 本書は、所在調査および試掘調査を実施したすべての地区について一覧表・位置図に掲載するとともに、それらの調査結果についてその概要を報告するものである。また、今年度実施した工事立会についても、そのすべてを一覧表に掲載し、位置を付図に示した。
- 7 本書では、位置図の背景として、札幌市共有基図（平成25年度版）を使用した。
- 8 本書では、各調査実施箇所の背景として、札幌市が所有する航空写真データ（平成25年度撮影版）を使用した。
- 9 調査で発見した資料は、札幌市観光文化局文化部文化財課で保管している。

凡 例

- 1 各調査の項目、挿表、挿図、写真図版に付した整理番号は、各種開発事業に係わる協議毎に札幌市で任意に付した整理番号である。
- 2 所在・試掘調査位置図に示した周知の埋蔵文化財包蔵地および可能性地の範囲は、平成28年1月31日現在のものである。
- 3 試掘坑の土層断面模式図は、各調査の内容を把握するために必要となる代表的な試掘坑の土層断面を抜粋し掲載したものである。
- 4 土層断面模式図では、黒色ないし黒褐色を呈する土層に30%の網掛けを、暗褐色ないし暗灰色を呈する土層に15%の網掛けを施した。また、遺物が出土した試掘坑では、出土した層の横に「◀土器出土」等と記載した。
- 5 試掘調査実施箇所における調査対象範囲を黒枠または白枠で、また、すべての試掘坑を白塗りで表示した。
- 6 本文中および挿図で使用した遺構等の略号は、下記のとおりである。
TP（Trap Pit）：おとし穴、TT（Test Trench）：試掘坑
- 7 本報告書で用いた北（N）方位は、すべて真北である。
- 8 挿図の縮尺は、個々にスケールを入れて示した。縮尺率は下記のとおりである。
試掘調査実施箇所：1/1000、1/2500
土層断面模式図：1/40
- 9 写真図版の縮尺は、現場写真については任意で、遺物写真については1/3、1/5である。

目 次

第1章 調査に至る経緯	1
第2章 所在調査	1
第3章 試掘調査	5

挿図目次

第1図 所在・試掘調査位置図(1)	2	第10図 整理番号15-2-302 試掘調査実施箇所	9
第2図 所在・試掘調査位置図(2)	3	第11図 整理番号15-2-302 試掘調査土層断面模式図	9
第3図 所在・試掘調査位置図(3)	3	第12図 整理番号15-2-307 試掘調査実施箇所	10
第4図 所在・試掘調査位置図(4)	4	第13図 整理番号15-2-307 試掘調査土層断面模式図	10
第5図 所在・試掘調査位置図(5)	4	第14図 整理番号15-2-308 試掘調査実施箇所	11
第6図 整理番号15-3-310 試掘調査実施箇所	7	第15図 整理番号15-2-308 試掘調査土層断面模式図	11
第7図 整理番号15-3-310 試掘調査土層断面模式図	7	付図 平成27年度市内道路発掘調査位置図	
第8図 整理番号15-3-316 試掘調査実施箇所	8		
第9図 整理番号15-3-316 試掘調査土層断面模式図	8		

挿表目次

第1表 平成27年度所在調査一覧	1	第3表 平成27年度工事立会一覧【参考】	12
第2表 平成27年度試掘調査一覧	6	報告書抄録	19

図版目次

図版1 所在調査	13	図版4 整理番号15-2-302 試掘調査	16
図版2 整理番号15-3-310 試掘調査	14	図版5 整理番号15-2-307 試掘調査	17
図版3 整理番号15-3-316 試掘調査	15	図版6 整理番号15-2-308 試掘調査・工事立会	18

第1章 調査に至る経緯

札幌市観光文化局文化財課（以下「文化財課」）では、公共工事担当部局と緊密な連絡・調整を行い、埋蔵文化財の保護と円滑な公共工事の推進との調和を図るために、札幌市工事担当部局に対して文書で照会し、回答を受けた事業計画については、埋蔵文化財包蔵地分布図等と照合を行っている。照合の結果、周知の埋蔵文化財包蔵地内で計画されている事業については、事業計画段階で埋蔵文化財に関する事前の協議が必要である旨を通知し、また、周知の埋蔵文化財包蔵地の隣接地で計画されている事業、おおむね10,000㎡以上の大規模な土木工事が計画されている事業（以下「大規模開発」）、既往の調査成果から今後も新たな埋蔵文化財が発見される可能性が高いものと考えられる琴似川流域、伏籠川流域、モエレ沼周辺の「埋蔵文化財が発見される可能性が高い地区」（以下「可能性地」）で計画されている事業について、事業計画段階で埋蔵文化財に関する事前の協議を行うことが望ましいものと回答している。平成27年度の公共事業に伴う「埋蔵文化財保護のための事前協議について」（以下「事前協議書」）の提出件数は、平成28年1月31日現在で39件（うち道路等管路工事17件）である。

民間事業については、公共事業における埋蔵文化財保護のための取扱いに準じ、文化財課が各種の開発事業計画との調整を行っている。平成27年度の民間事業に伴う調整協議書の提出件数は、平成28年1月31日現在で14件（うち道路等管路工事4件）である。

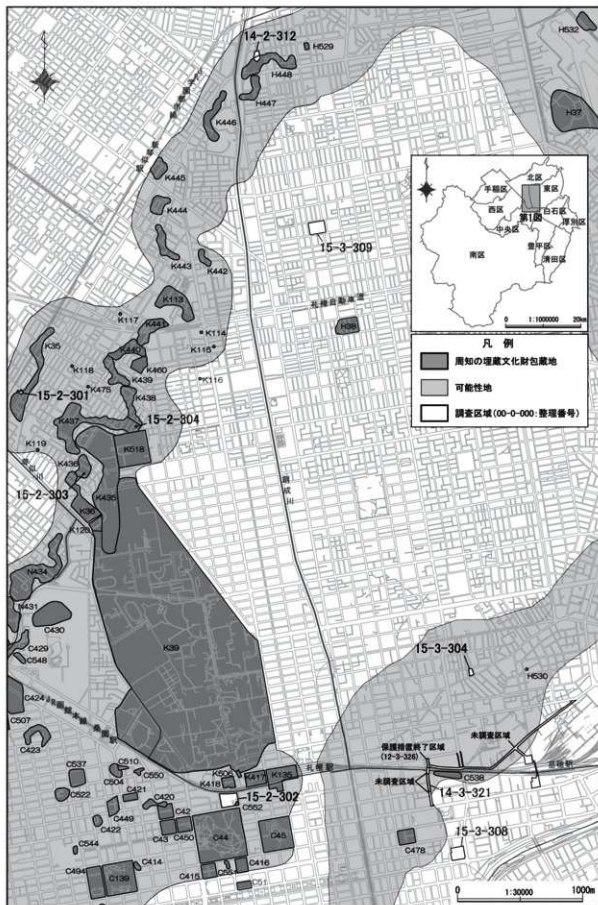
第2章 所在調査

平成27年度に実施した所在調査は5件であり、調査対象面積は約580,944.06㎡であった。所在調査の一覧を第1表として、所在調査の実施位置を第1～5図に掲載した。

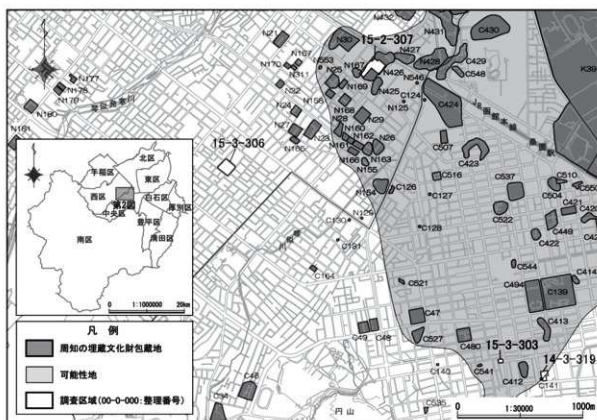
事業の内訳は、公共事業5件であり、可能性地に該当する事業が1件、大規模開発に該当する事業が4件であった。これらの事業に伴う所在調査の結果、新たな埋蔵文化財包蔵地は確認されず、すべて工事に着手して差し支えないものとなった。

第1表 平成27年度所在調査一覧

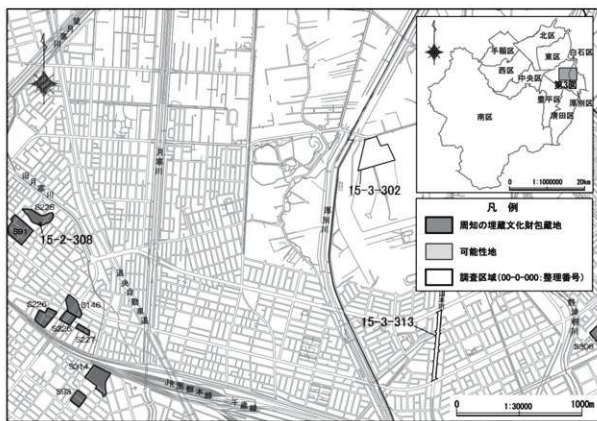
通し番号	整理番号	周知の埋蔵文化財包蔵地	所在地	調査面積 (㎡)	事業者	事業種別	調査後措置
1	15 3 302	周知外 (大規模開発)	札幌市厚別区厚別町山本	46,963.06	札幌市	その他開発	工事着手可
2	15 3 304	周知外 (可能性地)	札幌市東区北10条東9丁目	1,615.00	札幌市	公園造成	工事着手可
3	15 3 306	周知外 (大規模開発)	札幌市西区山の手2条3丁目	10,166.00	札幌市	公園造成	工事着手可
4	15 3 313	周知外 (大規模開発)	札幌市厚別区厚別西3条1丁目ほか	15,200.00	札幌市	道路	工事着手可
5	15 3 317	周知外 (大規模開発)	札幌市東区中沼町	507,000.00	札幌市	その他開発	工事着手可



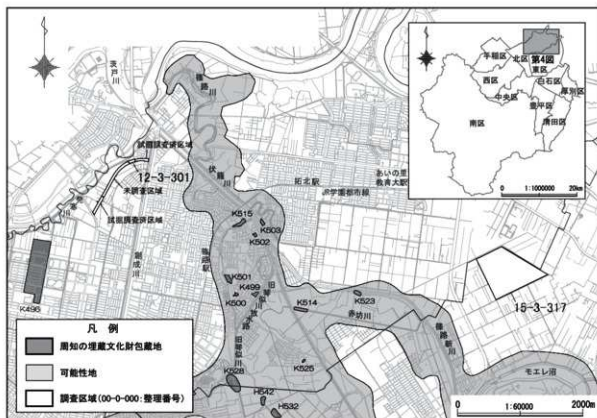
第1図 所在・試掘調査位置図(1)



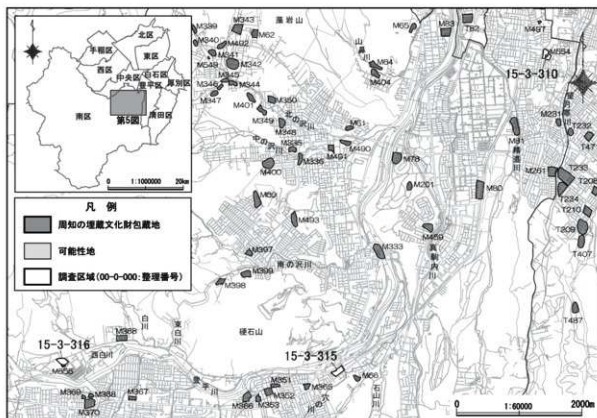
第2図 所在・試掘調査位置図(2)



第3図 所在・試掘調査位置図(3)



第4図 所在・試掘調査位置図(4)



第5図 所在・試掘調査位置図(5)

第3章 試掘調査

平成27年度に実施した試掘調査は16件であり、調査対象面積は約116,207.88㎡であった。試掘調査の成果は一覧を第2表に、試掘調査の実施位置を第1～5図に掲載した。

事業の内訳は、公共事業9件（札幌市8件、その他1件）、民間事業7件（組合組織1件、会社組織4件、個人2件）であり、このうち協議から調査の段階で周知の埋蔵文化財包蔵地に該当する事業が8件、可能性地に該当する事業が1件、大規模開発に該当する事業が7件であった。試掘調査の結果、埋蔵文化財が発見された事業は5件であり、概要は以下のとおりである。その他の事業については、埋蔵文化財が発見されなかったことから、周知の埋蔵文化財包蔵地に該当する事業については、調査後措置として慎重工事を求めることとなり、可能性地、大規模開発に該当する事業については、工事に着手して差し支えないものとなった。

1 M554遺跡：整理番号15 3 310（第5～7図、図版2）

事業地は、札幌市南区澄川5条4丁目に所在し、札幌市立澄川小学校に該当する。調査の結果、TT10 08でおとし穴（Tピット）1基が発見され、新規の埋蔵文化財包蔵地M554遺跡として周知資料の整備を行った。調査後措置は、M554遺跡に該当する範囲が発掘調査、その他の範囲が工事に着手して差し支えないものとなった。

2 M555遺跡：整理番号15 3 316（第5・8・9図、図版3）

事業地は、札幌市南区白川に所在し、札幌市水道局白川第3浄水場の北西に隣接する。調査の結果、TT01 01、TT02 02、TT04 02より縄文土器、剥片石器が出土し、新規の埋蔵文化財包蔵地M555遺跡として周知資料の整備を行った。調査後措置は、M555遺跡に該当する範囲が現状保存、その他の範囲が工事に着手して差し支えないものとなった。

3 C552遺跡：整理番号15 2 302（第1・10・11図、図版4）

事業地は、札幌市中央区北5条西8丁目に所在し、国立大学法人北海道大学北方生物圏フィールド科学センター植物園の北側に位置する。調査の結果、周知の埋蔵文化財包蔵地C552遺跡内に位置するTT012、TT014の盛土中より縄文土器が出土した。調査後措置は、C552遺跡に該当する範囲が工事立会、その他の範囲が工事に着手して差し支えないものとなった。

4 N167遺跡・N426遺跡：整理番号15 2 307（第2・12・13図、図版5）

事業地は、札幌市西区二十四軒3条1丁目に所在し、JR函館本線琴似駅の南東約770mに位置する。調査の結果、周知の埋蔵文化財包蔵地N426遺跡内に位置するTT09 14より剥片石器が出土した。なお、本事業に係る協議及び試掘調査は継続中である。

5 S228遺跡：整理番号15 2 308（第3・14・15図、図版6）

事業地は、札幌市白石区北郷4条5丁目に所在し、札幌市立北郷小学校の南東に隣接する。調査の結果、TT001～TT011より縄文土器、剥片石器、礫石器が出土し、調査後措置は、工事立会となった。なお、工事立会は、基礎掘削工事の際に実施し、その結果、縄文土器が出土した。

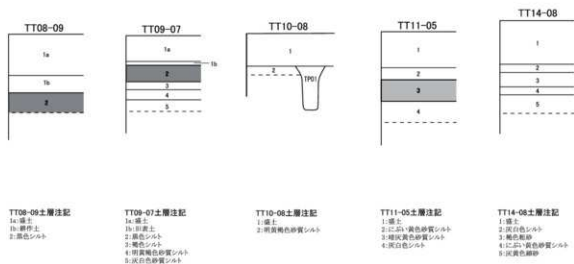
第2表 平成27年度試掘調査一覧

通し 番号	整理番号	周知の埋蔵文化財 包蔵地	所在地	調査面積 (㎡)	事業者	事業種別	試掘坑数 (箇所)	調査後措置	特記事項
1	12 3 301	周知外 (大規模開発)	札幌市中央区西沢戸一西沢戸6条 1丁目	4 500.00	札幌市	道路	8	工事着手可 未調査区域	遺構・遺物なし
2	14 3 319	C141遺跡	札幌市中央区南1条西17丁目	3 351.26	北海道	施設整備	7	慎重工事 工事着手可	遺構・遺物なし
3	14 3 321	周知外 (大規模開発)	札幌市中央区北3条東11丁目 ほか	2 640.00	札幌市	その他開発	8	工事着手可 未調査区域	遺構・遺物なし
4	15 3 303	周知外 (可能性地)	札幌市中央区南2条西20丁目	1 033.00	札幌市	公園造成	6	工事着手可	遺構・遺物なし
5	15 3 308	周知外 (大規模開発)	札幌市中央区大通東6丁目	10 500.00	札幌市	学校建設	19	工事着手可	遺構・遺物なし
6	15 3 309	周知外 (大規模開発)	札幌市南区北39条東4丁目	12 500.00	札幌市	学校建設	27	工事着手可	遺構・遺物なし
7	15 3 310	M554遺跡	札幌市南区澄川5条4丁目	17 600.00	札幌市	学校建設	28	発掘調査 工事着手可	おとし穴
8	15 3 315	周知外 (大規模開発)	札幌市南区石山1条4丁目	15 700.00	札幌市	学校建設	23	工事着手可	遺構・遺物なし
9	15 3 316	M555遺跡	札幌市南区白川	15 000.00	札幌市	その他開発	30	現状保存 工事着手可	縄文土器、石器
10	14 2 312	H448遺跡	札幌市東区北49条東2丁目	3 211.25	民間会社	宅地造成	9	慎重工事 工事着手可	遺構・遺物なし
11	15 2 301	K35遺跡	札幌市北区新川2条1丁目	917.10	民間会社	その他建物	7	慎重工事 工事着手可	遺構・遺物なし
12	15 2 302	C552遺跡	札幌市中央区北5条西8丁目	14 245.12	民間会社	住宅	14	工事立会 工事着手可	縄縄文土器
13	15 2 303	K406遺跡	札幌市北区北25条西13丁目	139.28	民間会社	個人住宅	4	慎重工事	遺構・遺物なし
14	15 2 304	K407遺跡	札幌市北区北27条西10丁目	192.46	民間個人	個人住宅	5	慎重工事	遺構・遺物なし
15	15 2 307	N167遺跡 N426遺跡	札幌市西区二十四軒3条1丁目	14 653.62	組合組織	その他建物	16	協議継続	石器
16	15 2 308	S228遺跡	札幌市白石区北郷4条5丁目	224.79	民間個人	個人住宅	11	工事立会	縄文土器、石器



第6図 整理番号15 3 310 試験調査実施箇所

標高68,000m



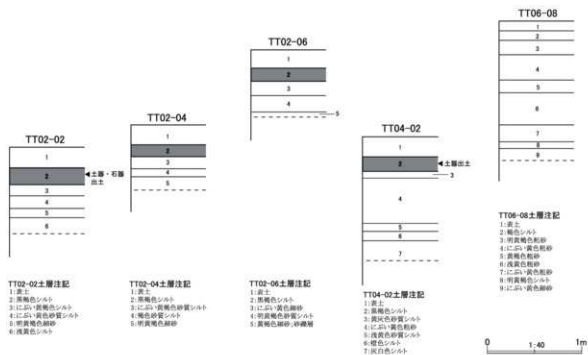
0 1:40 1m

第7図 整理番号15 3 310 試験調査土層断面模式図



第 8 図 整理番号15 3 316 試掘調査実施箇所

標高155.000m

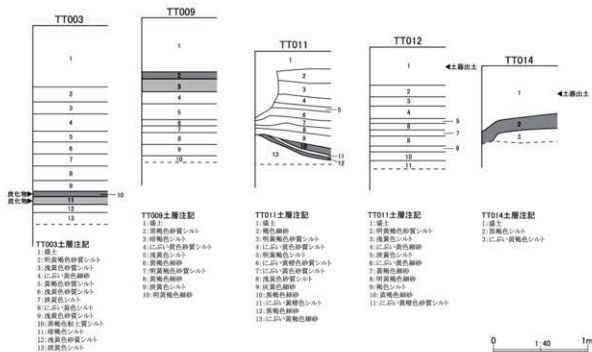


第 9 図 整理番号15 3 316 試掘調査土層断面模式図



第10図 整理番号15 2 302 試掘調査実施箇所

標高18,000m



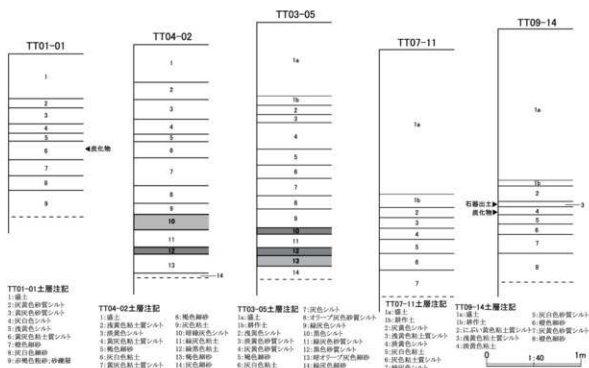
第11図 整理番号15 2 302 試掘調査土層断面模式図



第12図 整理番号15 2 307 試掘調査実施箇所

標高14,500m

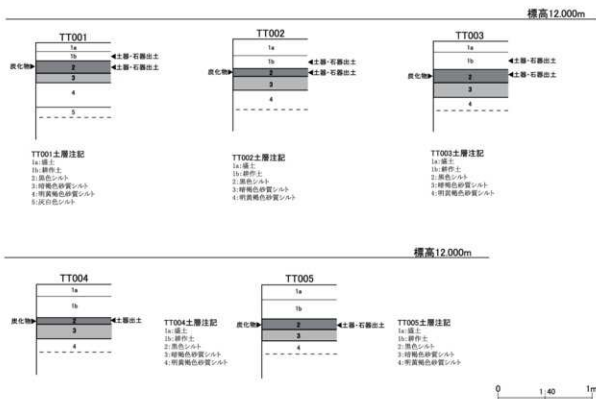
標高14,000m



第13図 整理番号15 2 307 試掘調査土層断面模式図



第14図 整理番号15 2 308 試掘調査実施箇所



第15図 整理番号15 2 308 試掘調査土層断面模式図

第3表 平成27年度工事立一覧【参考】

通し 番号	整理番号	周知の履歴文化財 包囲地	所在地	対象面積 (㎡)	事業者	事業種別	特記事項
1	12 3 010	C478遺跡	札幌市中央区北1条東1丁目一東7丁目、 大通東1丁目一大通東7丁目	7800.00	札幌開発建設部	道路	遺構・遺物なし
2	13 3 316	K446遺跡	札幌市北区麻生町8丁目	1900.00	札幌市	その他開発	遺構・遺物なし
3	14 3 012	周知外 (可能性地)	札幌市北区藤路町藤路	698.00	札幌市	水道	遺構・遺物なし
4	14 3 013	N404遺跡	札幌市西区八軒6-8条東5丁目	332.00	札幌市	水道	遺構・遺物なし
5	14 3 313	周知外 (可能性地)	札幌市東区北12条東7丁目	1435.88	札幌市	住宅	遺構・遺物なし
6	14 3 315	N563遺跡	札幌市西区二十四軒4条2丁目	300.00	札幌開発建設部	その他開発	遺構・遺物なし
7	15 3 003	K437遺跡	札幌市北区北26-29条西13-14丁目	810.00	札幌市	水道	遺構・遺物なし
8	15 3 004	K438遺跡 K439遺跡	札幌市北区北29-31条西9-11丁目、 北30条西14丁目	800.00	札幌市	水道	遺構・遺物なし
9	15 3 005	K36遺跡	札幌市北区北24-25条西13-15丁目	350.00	札幌市	水道	遺構・遺物なし
10	15 3 007	周知外 (可能性地)	札幌市北区藤路町上藤路	1474.88	札幌市	道路	遺構・遺物なし
11	15 3 008	K35遺跡	札幌市北区北26条西17丁目、 北25条西18丁目	1700.00	札幌市	道路	遺構・遺物なし
12	15 3 010	周知外 (可能性地)	札幌市中央区北1条東5・6丁目 一北3条東5丁目	440.00	札幌市	水道	遺構・遺物なし
13	15 3 011	周知外 (可能性地)	札幌市西区二十四軒2条5丁目	391.00	札幌市	道路	遺構・遺物なし
14	15 3 012	周知外 (可能性地)	札幌市中央区北4条西26丁目	24.00	札幌市	水道	遺構・遺物なし
15	15 3 016	K443遺跡	札幌市北区北37条西7丁目、 北37条西6丁目	1500.00	札幌市	道路	遺構・遺物なし
16	15 3 311	周知外 (可能性地)	札幌市北区北32条西7丁目	200.00	札幌市	その他開発	遺構・遺物なし
17	14 2 007 K439遺跡	K438遺跡 K439遺跡	札幌市北区北27-29条西9-11丁目	156.90	民間会社	ガス	遺構・遺物なし
18	14 2 008	K437遺跡	札幌市北区北27条西13丁目	138.20	民間会社	ガス	遺構・遺物なし
19	14 2 306	K437遺跡	札幌市北区北25条西15丁目	127.03	民間会社	個人住宅	遺構・遺物なし
20	14 2 310	C552遺跡	札幌市中央区北5条西8丁目	13891.60	民間会社	その他開発	遺構・遺物なし
21	15 2 001	N167遺跡 N426遺跡	札幌市西区二十四軒4条1丁目	365.00	民間会社	ガス	遺構・遺物なし
22	15 2 002	C423遺跡	札幌市中央区北11条西19丁目	6.30	民間会社	ガス	遺構・遺物なし
23	15 2 003	K442遺跡	札幌市北区北37条西4丁目	10.40	民間会社	ガス	遺構・遺物なし
24	15 2 004	K437遺跡	札幌市北区北26条西14丁目	11.30	民間会社	ガス	遺構・遺物なし
25	15 2 305	N167遺跡 N426遺跡	札幌市西区二十四軒3条1丁目	14653.62	組合組織	その他開発	協議継続
26	15 2 306	N425遺跡 N426遺跡	札幌市西区二十四軒3条1丁目	4590.58	民間会社	その他開発	遺構・遺物なし
27	15 2 308	S228遺跡	札幌市白石区北郷4条5丁目	224.79	民間個人	個人住宅	縄文土器

各工事立会の実施位置については、付図に示した。



A 整理番号15 3 302 事業地近景(北西から)



B 整理番号15 3 302 事業地近景(南から)



C 整理番号15 3 304 事業地近景(北から)



D 整理番号15 3 306 事業地近景(北西から)



E 整理番号15 3 306 事業地近景(東から)



F 整理番号15 3 313 事業地近景(北から)



G 整理番号15 3 317 事業地近景(南東から)




H 整理番号15 3 317 事業地近景(南西から)

図版2 整理番号15 3 310 試掘調査



A 事業地近景(南から)



B TT08 09 土層断面




C TT09 07 土層断面



D TT10 08 土層断面



E TT11 05 土層断面



F TT14 08 土層断面



G TT10 08 おとし穴 (TR01) 検出状況 (北西から)




H おとし穴 (TR01) 土層断面 (北西から)




A 事業地近景(北東から)




B TT02 02 土層断面



C TT02 04 土層断面



D TT02 06 土層断面




E TT04 02 土層断面



F TT06 08 土層断面



G TT02 02 遺物出土状況(北西から)



H 試掘調査出土遺物


図版 4 整理番号15 2 302 試掘調査




A 事業地近景(東から)




B TT003 土層断面




C TT009 土層断面



D TT011 土層断面




E TT012 土層断面



F TT014 土層断面




G TT014 遺物出土状況(北から)



H 試掘調査出土遺物



A 事業地近景(南から)



B TT01 01 土層断面




C TT04 02 土層断面



D TT03 05 土層断面



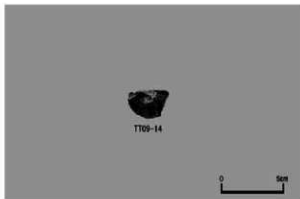
E TT07 11 土層断面



F TT09 14 土層断面



G TT09 14 遺物出土状況(南西から)



H 試掘調査出土遺物

図版6 整理番号15 2 308 試掘調査・工事立会



A 事業地近景(北東から)



B T1001 土層断面



C T1002 土層断面



D T1003 土層断面




E T1004 土層断面



F T1005 土層断面



G T1002 遺物出土状況(南東から)



H 試掘調査・工事立会出土遺物

報告書抄録

ふりがな	へいせいじゅうごうねんど ちょうさほうこくしょ
書名	平成27年度 調査報告書
副書名	
巻次	
シリーズ名	市内遺跡発掘調査報告書
シリーズ番号	8
編著者名	札幌市観光文化局文化部文化財課埋蔵文化財係
編集機関	札幌市教育委員会（札幌市観光文化局文化部文化財課埋蔵文化財係）
所在地	〒064 0922 北海道札幌市中央区南22条西13丁目 TEL.011 512 5430 FAX 011 512 5467
発行年月日	西暦 2016年3月7日

ふりがな 所収遺跡名	ふりがな 所在地	コード		世界測地系		調査期間	調査面積 (㎡)	調査原因
		市町村	遺跡 番号	北緯	東経			
けいせいじょうごいせき K35遺跡	さっぽろしきたくしんがわにしじょういっちようめ 札幌市北区新川2条1丁目	01102	35	43 05 44	141 19 21	2015/6/10	-	その他建物
らいどやんちゆいせき C141遺跡	さっぽろしちゆうおうくわんがしにしじょうななちようめ 札幌市中央区南1条西17丁目	01101	141	43 03 16	141 19 52	2015/4/30	-	施設整備
なんどくじゆせき N167遺跡	さっぽろしにしじゆうふらんざんじょういっちようめ 札幌市西区二十四軒3条1丁目	01107	167	43 04 35	141 18 47	2005/11/24-26	-	その他建物
なんどくじゆせき N426遺跡	さっぽろしにしじゆうふらんざんじょういっちようめ 札幌市西区二十四軒3条1丁目	01107	426	43 04 36	141 18 51			
あすかひらけせき S228遺跡	さっぽろししろいしくきたごうじょうじゆごちようめ 札幌市白石区北郷4条5丁目	01104	228	43 03 30	141 25 14	2015/10/29, 11/10	-	個人住宅
しんがわんせき K436遺跡	さっぽろしきたくしんがわにしじょうさんちようめ 札幌市北区北25条西13丁目	01102	436	43 05 23	141 19 43	2015/8/10	-	個人住宅
しんがわんせき K437遺跡	さっぽろしきたくしんがわにしじょうじゆじゆじゆ 札幌市北区北27条西10丁目	01102	437	43 05 35	141 20 01	2015/8/27	-	個人住宅
いしやんせき H448遺跡	さっぽろしひがしきたよんじゆうくじゆうひがしにちようめ 札幌市東区北49条東2丁目	01103	448	43 07 11	141 20 43	2015/4/27	-	宅地造成
らいどやんちゆいせき C552遺跡	さっぽろしちゆうおうくきたごうじょうにしほちようめ 札幌市中央区北5条西8丁目	01101	552	43 03 58	141 20 30	2015/9/7-9-24	-	住宅
あすかひらけせき M554遺跡	さっぽろしみなみくすあかわけじょうよんちようめ 札幌市南区澄川5条4丁目	01106	554	43 00 45	141 22 15	2015/8/17-20	-	学校建設
あすかひらけせき M555遺跡	さっぽろしみなみくしらかわ 札幌市南区白川	01106	555	42 58 01	141 16 38	2015/10/5-7	-	その他開発

所収遺跡名	種別	主な時代	主な遺構	主な遺物	特記事項
K35遺跡	集落跡	撥文			遺構・遺物なし
C141遺跡	遺物包含地	不明			遺構・遺物なし
N167遺跡	集落跡	撥文			遺構・遺物なし
S228遺跡	遺物包含地	縄文・続縄文・撥文		縄文土器、石器	
K436遺跡	集落跡	撥文			遺構・遺物なし
K437遺跡	集落跡	撥文			遺構・遺物なし
N426遺跡	集落跡	縄文・続縄文・撥文		石器	
H448遺跡	集落跡	撥文			遺構・遺物なし
C552遺跡	遺物包含地	続縄文・撥文		続縄文土器	
M554遺跡	溝穴遺構	縄文	おとし穴		
M555遺跡	遺物包含地	縄文		縄文土器、石器	

市内遺跡発掘調査報告書 8

平成28年 3月 1日 印刷

平成28年 3月 7日 発行

平成27年度 調査報告書

発行者 札幌市教育委員会
006 0002 札幌市中央区北2条西2丁目
編集 札幌市埋蔵文化財センター
064 0922 札幌市中央区南22条西13丁目
TEL 011(512)5430
FAX 011(512)5467
印刷 岩橋印刷株式会社



整理番号12 3 301試験調査実施箇所



整理番号14 3 319試験調査実施箇所



整理番号14 3 321試掘調査実施箇所



整理番号15 3 303試掘調査実施箇所



整理番号15 3 308試掘調査実施箇所



整理番号15 3 309試掘調査実施箇所



整理番号15 3 315試掘調査実施箇所



整理番号14 2 312試掘調査実施箇所



整理番号15 2 301試掘調査実施箇所

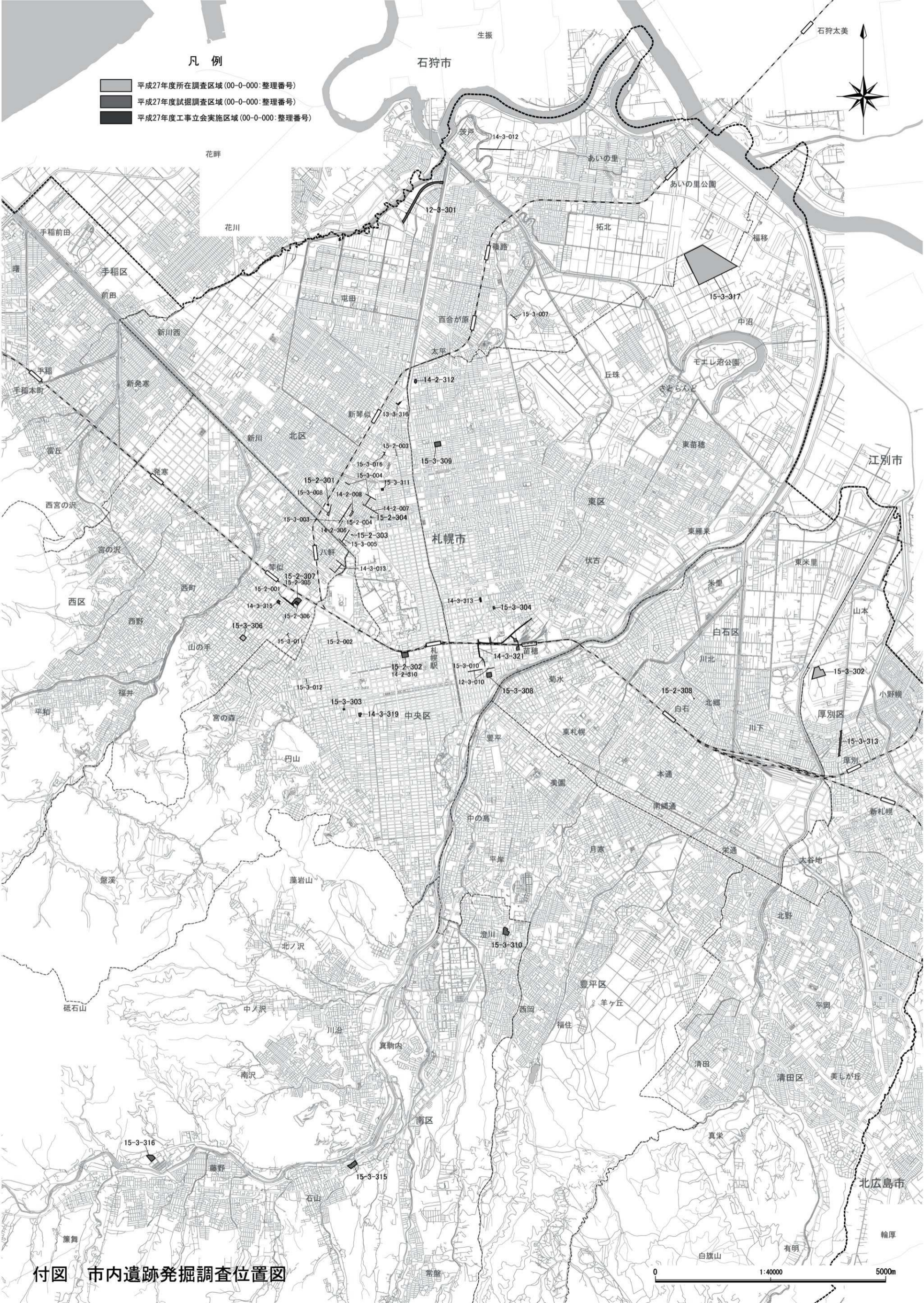


整理番号15 2 303試掘調査実施箇所



整理番号15 2 304試掘調査実施箇所

- 凡例
- 平成27年度所在調査区域(00-0-000:整理番号)
 - 平成27年度試掘調査区域(00-0-000:整理番号)
 - 平成27年度工事立会実施区域(00-0-000:整理番号)



付図 市内遺跡発掘調査位置図

0 1:40000 5000m