

豊岡市 出石町

# 宮内堀脇遺跡Ⅰ

(一) 町分久美浜線道路改良事業に伴う埋蔵文化財発掘調査報告書

(此岡山城下遺跡の発掘調査報告)

[図版編]



平成21(2009)年3月

兵庫県教育委員会

豊岡市 出石町

# 宮内堀脇遺跡Ⅰ

(一) 町分久美浜線道路改良事業に伴う埋蔵文化財発掘調査報告書

(此隅山城下遺跡の発掘調査報告)

[図版編]

平成21(2009)年3月

兵庫県教育委員会

## 図版目次

- 図版1 調査区地区割図
- 図版2 基本土層図
- 図版3 95年度調査区北壁土層
- 図版4 95年度調査区西壁面(部分)
- 図版5 95年度調査区東壁面
- 図版6 95年度Ⅵ区・Ⅶ区・Ⅷ区北壁
- 図版7 95年度SD54001・SD54002土層堆積
- 図版8 95年度屋敷地内土層断面図
- 図版9 96年度調査区東壁
- 図版10 96年度調査区南壁
- 図版11 96年度調査区北壁
- 図版12 97年度調査区東壁
- 図版13 97年度調査区西壁
- 図版14 97年度調査区南壁
- 図版15 96年度調査区東西セクション
- 図版16 96年度江戸時代品 0面
- 図版17 95年度0面・96年度4面・97年度1面  
(中世Ⅰ面)
- 図版18 96年度4面・97年度1面遺構全体図
- 図版19 95年度1面・96年度5面・97年度2面  
(中世Ⅱ面)
- 図版20 95年度1面遺構全体図
- 図版21 95年度SB51001
- 図版22 96年度5面・97年度2面遺構全体図
- 図版23 97年度2面遺構全体図
- 図版24 97年度2面遺構平面詳細図
- 図版25 97年度2面石罫
- 図版26 95年度2面・96年度6面・97年度3面  
(中世Ⅲ面)
- 図版27 95年度2面遺構全体図
- 図版28 95年度2面屋敷地遺構詳細図
- 図版29 建物SB52001
- 図版30 建物SB52002
- 図版31 95年度2面遺構平面詳細図
- 図版32 96年度6面・97年度3面遺構全体図
- 図版33 97年度3面遺構平面詳細図
- 図版34 95年度3面・96年度7面・97年度4面  
(中世Ⅳ面)
- 図版35 95年度3面遺構全体図
- 図版36 建物SB53001
- 図版37 95年度3面屋敷地遺構詳細図
- 図版38 96年度7面・97年度4面遺構全体図
- 図版39 96年度SD67002・97年度SD74001  
墨書土器群出土状況
- 図版40 96年度SD67001墨書土器F群
- 図版41 97年度SD74001墨書土器A-1群
- 図版42 97年度SD74001墨書土器A-2群
- 図版43 97年度SD74001墨書土器B群
- 図版44 97年度SD74001墨書土器C群
- 図版45 97年度SD74001墨書土器D群
- 図版46 95年度3面・96年度8面・97年度5面  
(中世Ⅴ面)
- 図版47 96年度8面・97年度5面遺構全体図
- 図版48 97年度SD75001墨書土器群出土状況
- 図版49 97年度SD75001墨書土器B群
- 図版50 97年度SD75001墨書土器C群
- 図版51 97年度SD75001墨書土器E群
- 図版52 96年度8～8+2面 SD68001
- 図版53 96年度位牌出土状況
- 図版54 95年度4面・96年度9面・  
97年度6面(中世Ⅵ面)
- 図版55 95年度4面遺構全体図
- 図版56 95年度4面屋敷地遺構詳細図
- 図版57 95年度4面折敷群出土状況・  
95年度土坑SK55001
- 図版58 95年度SD54001・SD54002堀屈曲部
- 図版59 96年度9面下層水田Ⅰ・  
97年度6面遺構全体図
- 図版60 97年度6面遺構配置図
- 図版61 95年度5面・96年度10面・97年度7面

|      |                                |       |                    |
|------|--------------------------------|-------|--------------------|
|      | (中世Ⅷ面)                         | 図版90  | 96年度遺構出土の土器Ⅰ       |
| 図版62 | 95年度5面遺構全体図                    | 図版91  | 96年度遺構出土の土器Ⅱ       |
| 図版63 | 95年度5面屋敷敷地遺構詳細図                | 図版92  | 96年度遺構出土の土器Ⅲ       |
| 図版64 | 96年度10面下層水田Ⅱ・97年度7面遺構全体図       | 図版93  | 97年度1面～3面出土の土器     |
| 図版65 | 96年度11面下層水田Ⅲ・97年度8面遺構全体図       | 図版94  | 97年度4面遺構出土の土器      |
| 図版66 | 96年度12面下層水田Ⅳ・97年度9面遺構全体図       | 図版95  | 97年度4面～6面出土の土器     |
| 図版67 | 97年度10面下層水田                    | 図版96  | 石製品Ⅰ 碁石・石硯・茶臼      |
| 図版68 | 95年度1面上層出土の土器                  | 図版97  | 石製品Ⅱ 砥石Ⅰ           |
| 図版69 | 95年度1面遺構・包含層出土の土器              | 図版98  | 石製品Ⅲ 砥石Ⅱ           |
| 図版70 | 95年度2面遺構出土の土器Ⅰ                 | 図版99  | 石製品Ⅳ 砥石Ⅲ           |
| 図版71 | 95年度2面遺構出土の土器Ⅱ                 | 図版100 | 石製品Ⅴ 砥石Ⅳ           |
| 図版72 | 95年度2面遺構出土の土器Ⅲ                 | 図版101 | 石製品Ⅵ 砥石Ⅴ           |
| 図版73 | 95年度2面遺構出土の土器Ⅳ・95年度2面包含層出土の土器Ⅰ | 図版102 | 石製品Ⅶ その他の石製品・不明石製品 |
| 図版74 | 95年度2面包含層出土の土器Ⅱ 他              | 図版103 | 石造品・礎石             |
| 図版75 | 95年度3面遺構出土の土器                  | 図版104 | 刀装具Ⅰ 鎌・鉄砲玉         |
| 図版76 | 95年度3面包含層出土の土器Ⅰ                | 図版105 | 刀装具Ⅱ               |
| 図版77 | 95年度3面包含層出土の土器Ⅱ                | 図版106 | 刀装具Ⅲ・武器            |
| 図版78 | 95年度3・4面間整地層出土の土器Ⅰ             | 図版107 | 釘Ⅰ 頭巻釘Ⅰ            |
| 図版79 | 95年度3・4面間出土の土器Ⅱ・95年度4面遺構出土の土器Ⅰ | 図版108 | 釘Ⅱ 頭巻釘Ⅱ            |
| 図版80 | 95年度4面遺構出土の土器Ⅱ                 | 図版109 | 釘Ⅲ 巻頭釘Ⅰ            |
| 図版81 | 95年度4面遺構出土の土器Ⅲ・95年度4面包含層出土の土器Ⅰ | 図版110 | 釘Ⅳ 巻頭釘Ⅱ 他          |
| 図版82 | 95年度4面包含層出土の土器Ⅱ                | 図版111 | 生活具Ⅰ 化粧具・仏具・香道具    |
| 図版83 | 95年度4面包含層出土の土器Ⅲ                | 図版112 | 生活具Ⅱ 火箸Ⅰ           |
| 図版84 | 95年度4面包含層出土の土器Ⅳ                | 図版113 | 生活具Ⅲ 火箸Ⅱ           |
| 図版85 | 95年度4面包含層出土の土器Ⅴ・95年度5面出土の土器Ⅰ   | 図版114 | 生活具Ⅳ 鍋             |
| 図版86 | 95年度5面出土の土器Ⅱ                   | 図版115 | 生活具Ⅴ 調理具・工具 他      |
| 図版87 | 95年度5面出土の土器Ⅲ                   | 図版116 | 農具・漁労具             |
| 図版88 | 95年度5面出土の土器Ⅳ                   | 図版117 | 不明品                |
| 図版89 | 96年度各面出土の土器                    | 図版118 | 銭貨Ⅰ                |
|      |                                | 図版119 | 銭貨Ⅱ                |
|      |                                | 図版120 | 銭貨Ⅲ                |
|      |                                | 図版121 | 漆製品Ⅰ 椀皿類Ⅰ          |
|      |                                | 図版122 | 漆製品Ⅱ 椀皿類Ⅱ          |
|      |                                | 図版123 | 漆製品Ⅲ 椀皿類Ⅲ          |
|      |                                | 図版124 | 漆製品Ⅳ 椀皿類Ⅳ          |
|      |                                | 図版125 | 漆製品Ⅴ 椀皿類Ⅴ          |



- 図版126 漆製品Ⅵ 椀皿類 6  
 図版127 漆製品Ⅶ その他の製品  
 図版128 工具Ⅰ 刷毛・漆刷毛・漆ペラ・漉し紙  
 図版129 工具Ⅱ ヘラ類  
 図版130 工具Ⅲ 槌・ヤリガンナ・刀子の鞘・柄 他  
 図版131 工具Ⅳ・雑具 灯火具  
 図版132 農具Ⅰ 横槌・鍬  
 図版133 農具Ⅱ  
 図版134 紡績具・武具  
 図版135 服飾具Ⅰ 櫛  
 図版136 服飾具Ⅱ 下駄 1  
 図版137 服飾具Ⅲ 下駄 2  
 図版138 服飾具Ⅳ 下駄 3  
 図版139 服飾具Ⅴ 下駄 4・草履  
 図版140 服飾具Ⅵ その他の履き物類 1  
 図版141 服飾具Ⅶ その他の履き物類 2  
 図版142 食器具Ⅰ 割り物食器・楊枝・箸  
 図版143 食器具Ⅱ 小カマボコ板・杓子  
 図版144 食器具Ⅲ 切匙Ⅰ  
 図版145 食器具Ⅳ 切匙Ⅱ  
 図版146 食器具Ⅴ 杓文字  
 図版147 食器具Ⅵ まな板  
 図版148 容器Ⅰ 折敷Ⅰ  
 図版149 容器Ⅱ 折敷Ⅱ  
 図版150 容器Ⅲ 折敷Ⅲ  
 図版151 容器Ⅳ 折敷Ⅳ  
 図版152 容器Ⅴ 折敷Ⅴ  
 図版153 容器Ⅵ 折敷Ⅵ  
 図版154 容器Ⅶ 足打折敷脚Ⅰ  
 図版155 容器Ⅷ 足打折敷脚Ⅱ・三宝・その他  
 図版156 容器Ⅸ 蓋(円形)  
 図版157 容器Ⅹ 曲物Ⅰ(円形)  
 図版158 容器Ⅺ 曲物Ⅱ(楕円・脚)・蒸籠底板  
 図版159 容器Ⅻ 曲物Ⅲ 柄杓①  
 図版160 容器Ⅼ 曲物Ⅳ 柄杓②・柄・桶Ⅰ  
 図版161 容器Ⅽ 桶Ⅱ  
 図版162 容器Ⅾ 桶Ⅲ  
 図版163 容器Ⅿ 把手・栓  
 図版164 容器ⅰ 箱物  
 図版165 容器ⅱ 槽Ⅰ  
 図版166 容器ⅲ 槽Ⅱ  
 図版167 籠編物類Ⅰ ざる  
 図版168 籠編物類Ⅱ 箕  
 図版169 籠編物類Ⅲ 籠・畳・縄  
 図版170 遊戯具 羽子板・打杖球・将棋駒  
 図版171 祭祀具Ⅰ 彩色木彫猿・絵馬・形代類  
 図版172 祭祀具Ⅱ 陽物・斉串  
 図版173 建築部材Ⅰ 柱材  
 図版174 建築部材Ⅱ 柱・桁材  
 図版175 建築部材Ⅲ 根太類・梁 他  
 図版176 建築部材Ⅳ 板材 他  
 図版177 建築部材Ⅴ 部材切断品・木栓・柱杭材  
 図版178 建築部材Ⅵ 壁板  
 図版179 建築部材Ⅶ 建具類  
 図版180 用途不明品Ⅰ  
 図版181 用途不明品Ⅱ  
 図版182 用途不明品Ⅲ 柄類  
 図版183 用途不明部材Ⅰ  
 図版184 用途不明部材Ⅱ  
 図版185 用途不明部材Ⅲ  
 図版186 用途不明部材Ⅳ 切断材  
 図版187 竹製品  
 図版188 各年度 下層出土の土器・江戸時代水田層出土の土器  
 図版189 江戸時代・下層の木製品Ⅰ  
 図版190 下層の木製品Ⅱ 紡績具・容器  
 図版191 下層の木製品Ⅲ 農具  
 図版192 下層の木製品Ⅳ 部材Ⅰ  
 図版193 下層の木製品Ⅴ 部材Ⅱ  
 図版194 95年度の墨書土器  
 図版195 96年度の墨書土器(人名墨書土器)Ⅰ  
 図版196 96年度の墨書土器(人名墨書土器)Ⅱ

|       |                    |       |                   |
|-------|--------------------|-------|-------------------|
| 図版197 | 96年度の墨書土器（人名墨書土器）Ⅲ | 図版206 | 木簡Ⅱ 付札2           |
| 図版198 | 97年度の墨書土器（人名墨書土器）Ⅰ | 図版207 | 木簡Ⅲ 付札3           |
| 図版199 | 97年度の墨書土器（人名墨書土器）Ⅱ | 図版208 | 木簡Ⅳ 付札4・板材・容器1    |
| 図版200 | 97年度の墨書土器（人名墨書土器）Ⅲ | 図版209 | 木簡Ⅴ 容器2 折敷①       |
| 図版201 | 97年度の墨書土器（人名墨書土器）Ⅳ | 図版210 | 木簡Ⅵ 容器3 折敷②・三宝①   |
| 図版202 | 97年度の墨書土器（人名墨書土器）Ⅴ | 図版211 | 木簡Ⅶ 容器4 三宝②       |
| 図版203 | 97年度の墨書土器（人名墨書土器）Ⅵ | 図版212 | 木簡Ⅷ 位牌            |
| 図版204 | 97年度の墨書土器（人名墨書土器）Ⅶ | 図版213 | 木簡Ⅸ 卒塔婆・柿経・呪符・遊戯具 |
| 図版205 | 木簡Ⅰ 付札1            | 図版214 | 木簡Ⅹ 部材            |

## 写真図版目次

|       |                                                                                                       |        |                                                                             |
|-------|-------------------------------------------------------------------------------------------------------|--------|-----------------------------------------------------------------------------|
| 写真図版1 | 航空写真<br>・調査区と周辺の地形                                                                                    | 写真図版7  | 95年度2面<br>・2面全景（航空写真）                                                       |
| 写真図版2 | 航空写真<br>・調査区と周辺の地形                                                                                    | 写真図版8  | 95年度2面<br>・2面全景（南から）<br>・2面近景（西から）                                          |
| 写真図版3 | 航空写真<br>・調査区遠景（南西から）<br>・調査区遠景（北から）                                                                   | 写真図版9  | 95年度2面<br>・2面全景（北東から）<br>・2面全景（南から）<br>・2面 屋敷地A（南から）                        |
| 写真図版4 | 航空写真<br>・調査区及び此隅山城跡（北から）<br>・調査区上空より 出石町内を望む（北から）                                                     | 写真図版10 | 95年度2面<br>・建物SB52001周辺（南から）<br>・建物SB52001（南西から）<br>・建物SB52001（南から）          |
| 写真図版5 | 95年度1面<br>・1面検出状況（南東から）<br>・1面検出状況（北から）<br>・建物SB51001検出状況（北から）<br>・建物SB51001（北から）<br>・建物SB51001（東から）  | 写真図版11 | 95年度2面<br>・建物SB52001（南から）<br>・建物SB52001（西から）<br>・溝SD52002遺物出土状況（南から）        |
| 写真図版6 | 95年度1面<br>・堀SD51005北端（西から）<br>・堀SD51005（北西から）<br>・土塁SF51001（南から）<br>・堀SD51005（北から）<br>・土塁SF51001（北から） | 写真図版12 | 95年度2面<br>・建物SB52001間仕切り（西から）<br>・建物SB52001間仕切り（南から）<br>・建物SB52001間仕切り杭（断面） |
|       |                                                                                                       | 写真図版13 | 95年度2面<br>・溝SD52002埋没状況（南から）                                                |

|        |                                                                                                                                                                                       |                                                                                   |                                                                                                                                                      |
|--------|---------------------------------------------------------------------------------------------------------------------------------------------------------------------------------------|-----------------------------------------------------------------------------------|------------------------------------------------------------------------------------------------------------------------------------------------------|
|        | <ul style="list-style-type: none"> <li>・ 2面 屋敷地東半部（北から）</li> <li>・ 2面 屋敷地東半部（南から）</li> </ul>                                                                                          | <ul style="list-style-type: none"> <li>・ 溝SD52009糞状竹製品</li> <li>・ 同 近接</li> </ul> |                                                                                                                                                      |
| 写真図版14 | 95年度2面 <ul style="list-style-type: none"> <li>・ 建物SB52002周辺（東から）</li> <li>・ 建物SB52002周辺（西から）</li> <li>・ 建物SB52002（西から）</li> </ul>                                                     | 写真図版22                                                                            | 95年度2面 <ul style="list-style-type: none"> <li>・ 2面 土塁・堀検出状況（南から）</li> <li>・ 2面 土塁（北から）</li> <li>・ 2面 堀SD51005下層（西から）</li> </ul>                      |
| 写真図版15 | 95年度2面 <ul style="list-style-type: none"> <li>・ 建物SB52002根太列（南から）</li> <li>・ 同 人物が柱位置</li> <li>・ 建物SB52002根太材</li> </ul>                                                              | 写真図版23                                                                            | 95年度2面 <ul style="list-style-type: none"> <li>・ 2面 土塁SF52001（南から）</li> <li>・ 土塁内溝SD52001（北から）</li> <li>・ 堀SD51005下層（南から）</li> </ul>                  |
| 写真図版16 | 95年度2面 <ul style="list-style-type: none"> <li>・ 建物SB52002根太材（東から）</li> <li>・ 建物SB52002北西コーナー（東から）</li> <li>・ 囲炉裏状石組SX52001</li> </ul>                                                 | 写真図版24                                                                            | 95年度2面 <ul style="list-style-type: none"> <li>・ 堀SD51005下層木簡出土状況</li> <li>・ 同 羽子板</li> <li>・ 同 紅皿</li> <li>・ 調査区北東端 豊検出状況</li> <li>・ 豊の状況</li> </ul> |
| 写真図版17 | 95年度2面 <ul style="list-style-type: none"> <li>・ 建物SB52003全景（南から）</li> <li>・ 建物SB52003礎石列（西から）</li> <li>・ 建物SB52003検出状況（南東から）</li> </ul>                                               | 写真図版25                                                                            | 95年度3面 <ul style="list-style-type: none"> <li>・ 3面全景（航空写真）</li> </ul>                                                                                |
| 写真図版18 | 95年度2面 <ul style="list-style-type: none"> <li>・ 建物SB52003（西から）</li> <li>・ 建物SB52003根太痕検出状況</li> <li>・ 建物SB52003根太石列</li> </ul>                                                        | 写真図版26                                                                            | 95年度3面 <ul style="list-style-type: none"> <li>・ 3面遠景（南から）</li> <li>・ 3面全景（西から）</li> </ul>                                                            |
| 写真図版19 | 95年度2面 <ul style="list-style-type: none"> <li>・ 建物SB52003内区画施設（網代垣）</li> <li>・ 調査区南端の整地状況</li> <li>・ 調査区南端 ころばし根太痕跡</li> </ul>                                                        | 写真図版27                                                                            | 95年度3面 <ul style="list-style-type: none"> <li>・ 3面 屋敷地A（南から）</li> <li>・ 建物SB53001（東から）</li> <li>・ 建物SB53001（北から）</li> </ul>                          |
| 写真図版20 | 95年度2面 <ul style="list-style-type: none"> <li>・ 建物SB52003東辺基礎（北から）</li> <li>・ 建物SB52003北東隅（東から）</li> <li>・ 建物SB52003板材倒壊状況</li> <li>・ 同板材の状況</li> <li>・ 建物SB52003越前焼播鉢出土状況</li> </ul> | 写真図版28                                                                            | 95年度3面 <ul style="list-style-type: none"> <li>・ 区画A・B・C・D（北から）</li> <li>・ 区画A・B（東から）</li> <li>・ 区画C（東から）</li> </ul>                                  |
| 写真図版21 | 95年度2面 <ul style="list-style-type: none"> <li>・ 建物SB52004張り出し部分</li> <li>・ 溝SD52009集石部</li> <li>・ 建物SB52003・52004</li> </ul>                                                          | 写真図版29                                                                            | 95年度3面 <ul style="list-style-type: none"> <li>・ 区画B・C全景（東から）</li> <li>・ 区画C（東から）</li> <li>・ 区画C・D・E全景（南から）</li> </ul>                                |
|        |                                                                                                                                                                                       | 写真図版30                                                                            | 95年度3面 <ul style="list-style-type: none"> <li>・ 区画E（東半）南から</li> <li>・ 区画E（西半）南から</li> </ul>                                                          |

- 写真図版31 95年度3面
  - 3・4面間 華南産四耳壺出土状況
  - 区画F SB53004 (南から)
  - 区画F SB53004 (西から)
  - 区画F SB53004 (東から)
- 写真図版32 95年度3面
  - 畠状遺構 (南から)
  - 畠状遺構 (西から)
- 写真図版33 95年度3面
  - 3面 土塁SF53001a・溝SD53012 検出状況 (北から)
  - 土塁SF53001a・溝SD53012 (南から)
  - 溝SD53012 (東から)
- 写真図版34 95年度4面
  - 4面全景 (航空写真)
- 写真図版35 95年度4面
  - 4面遠景 (南から)
  - 4面全景 (西から)
- 写真図版36 95年度4面
  - 4面全景 (南から)
  - 同 屋敷地A全景
  - 同 屋敷地A (南東から)
- 写真図版37 95年度4面
  - 4面 屋敷地A全景 (北から)
  - 区画B (東から)
  - 区画A・B・I (北から)
- 写真図版38 95年度4面
  - 区画A・B・C・I (南から)
  - 区画C (東から)
  - 区画A・C (北から)
- 写真図版39 95年度4面
  - 区画B (北から)
  - 区画B 木組の状況 (東から)
  - 区画B 木組 (東から)
  - 区画B 石列 (南から)
  - 区画B 床面の状況 (東から)
- 写真図版40 95年度4面
  - 区画B 石列周辺 (東から)
  - 区画A・C・I (北から)
  - 区画A・C・I (北西から)
  - 3面と4面堀の関係
  - 堀SD54001・54002 土塁SF54001・54002 (南から)
- 写真図版41 95年度4面
  - 堀SD54001 (南から)
  - 堀及び屋敷地 (西から)
  - 土塁SF54002
  - 堀SD54001内枕列
  - 土塁SF54001 (北から)
  - 土塁SF54001上 竹株検出状況
- 写真図版42 95年度4面
  - 4面 折敷群検出状況
  - 4面 鉢形台出土状況
  - 4面 土師器皿群検出状況(東から)
  - 4面 墨書土師器皿出土状況
  - 4面 土師器皿群検出状況(北から)
  - 4面 下駄検出状況
- 写真図版43 95年度4面
  - 1 堀SD54001内 箕出土状況
  - 2 SD54001内 箕出土状況
  - 3 4面 箕出土状況
  - 4 SD54001内 箕出土状況
  - 5 同 越前焼擂鉢出土状況
  - 6 4面 編物出土状況
  - 7 SD54001内 犬骨出土状況
- 写真図版44 95年度4面
  - 堀SD54001コーナー頭蓋骨出土状況
  - 頭蓋骨出土状況
  - 頭蓋骨出土状況 (近接)
- 写真図版45 95年度5面
  - 5面全景 (南から)
  - 同 屋敷地A全景 (南から)

|        |                                                                                                                                                                                                       |                                                                                                                                                                         |
|--------|-------------------------------------------------------------------------------------------------------------------------------------------------------------------------------------------------------|-------------------------------------------------------------------------------------------------------------------------------------------------------------------------|
|        | <ul style="list-style-type: none"> <li>• 同 屋敷地A全景（北から）</li> </ul>                                                                                                                                     | <ul style="list-style-type: none"> <li>• V A区西壁の土層堆積</li> </ul>                                                                                                         |
| 写真図版46 | 95年度5面 <ul style="list-style-type: none"> <li>• 区画A・B（東から）</li> <li>• 区画A・I（北から）</li> <li>• 区画B（東から）</li> </ul>                                                                                       | <ul style="list-style-type: none"> <li>• V B区西壁の土層堆積</li> <li>• Ⅷ区西壁の土層堆積</li> <li>• V A区北壁の土層堆積</li> </ul>                                                             |
| 写真図版47 | 95年度5面 <ul style="list-style-type: none"> <li>• 区画B（東から）</li> <li>• 区画A-2 通路状空間（東から）</li> <li>• 区画同上 近接（東から）</li> </ul>                                                                               | 写真図版54 95年度土層の状況 <ul style="list-style-type: none"> <li>• VI B区東壁の土層堆積</li> <li>• Ⅷ区北壁の土層堆積</li> <li>• V B区北壁の土層堆積</li> </ul>                                           |
| 写真図版48 | 95年度5面 <ul style="list-style-type: none"> <li>• 区画A-2（東から）</li> <li>• 区画C・E-2（南から）</li> <li>• 区画E-2（南から）</li> </ul>                                                                                   | 写真図版55 96年度1面 <ul style="list-style-type: none"> <li>• 機械掘削状況</li> <li>• 島検出状況</li> </ul>                                                                               |
| 写真図版49 | 95年度5面 <ul style="list-style-type: none"> <li>• 石列・砂利敷きの状況</li> <li>• 囲炉裏跡検出状況</li> <li>• 囲炉裏跡検出状況</li> </ul>                                                                                         | 写真図版56 96年度2・3面 <ul style="list-style-type: none"> <li>• 2面検出状況（北から）</li> <li>• 3面検出状況（北から）</li> <li>• 3面検出状況（北から）</li> <li>• 3面検出状況（西から）</li> </ul>                    |
| 写真図版50 | 95年度5面 <ul style="list-style-type: none"> <li>• 土坑SK55001漆検出土状況（南から）</li> <li>• 土坑SK55001上面 二器出土状況</li> <li>• 土坑SK55001漆椀・土師器皿状況</li> <li>• 鉄出土状況</li> <li>• 五輪塔（地輪）検出状況</li> <li>• 茶臼出土状況</li> </ul> | 写真図版57 96年度2・3面 <ul style="list-style-type: none"> <li>• 3面検出状況（北から）</li> <li>• 堀SD62001出土状況（北から）</li> <li>• 石列出土状況（北西から）</li> <li>• 柄杓・輪出土状況</li> </ul>                |
| 写真図版51 | 95年度5面 <ul style="list-style-type: none"> <li>• 堀SD55001・土器SF55002（南から）</li> <li>• 堀SD55001屈曲状況（南東から）</li> <li>• 堀SD55001（北から）</li> </ul>                                                             | 写真図版58 96年度4面 <ul style="list-style-type: none"> <li>• 4面検出状況</li> <li>• 石列出土状況（西から）</li> <li>• 堀SD64001（西から）</li> <li>• 石列（北から）</li> <li>• 整地層 木製品出土状況（西から）</li> </ul> |
| 写真図版52 | 95年度下層ほか <ul style="list-style-type: none"> <li>• 下層の状況（調査区南端）</li> <li>• 堀SD55001の土層堆積</li> <li>• 調査区北壁の状況</li> <li>• 調査区北壁の状況</li> <li>• 調査区東壁の状況</li> </ul>                                        | 写真図版59 96年度5・6面 <ul style="list-style-type: none"> <li>• 5面検出状況</li> <li>• 堀SD65001（西から）</li> <li>• 堀SD65001（南から）</li> <li>• 6面検出状況</li> </ul>                          |
| 写真図版53 | 95年度土層の状況 <ul style="list-style-type: none"> <li>• II区西壁の土層堆積</li> </ul>                                                                                                                              | 写真図版60 96年度6・7面 <ul style="list-style-type: none"> <li>• 堀SD66001（西から）</li> <li>• 6面 整地層（東から）</li> <li>• 6面 壁跡（東から）</li> </ul>                                          |

- 写真図版61 96年度7面
  - ・7面 整地層(北から)
  - ・堀SD67001土層断面(南から)
  - ・整地層(北から)
  - ・墨書土器F群出土状況(南から)
- 写真図版62 96年度8面
  - ・8面検出状況(北から)
  - ・堀SD68001(南から)
  - ・堀SD68002(北から)
  - ・三宝出土状況
- 写真図版63 96年度8+2面
  - ・位牌・土師器皿出土状況
  - ・三宝出土状況
  - ・墨書建築部材出土状況
  - ・槽出土状況
  - ・掘出土状況
- 写真図版64 96年度9面
  - ・9面検出状況
- 写真図版65 96年度9面
  - ・9面検出状況(北から)
  - ・土塁(南から)
  - ・堀SD69001(南から)
- 写真図版66 96年度12面
  - ・下層水田畦畔検出状況
  - ・杭列(北から)
  - ・畦畔(東から)
  - ・木製品出土状況(北から)
  - ・畦畔基部木製品出土状況(西から)
  - ・畦畔基部木製品出土状況(北から)
- 写真図版67 97年度1面
  - ・堀SD71001(北から)
  - ・堀SD71001(北東から)
- 写真図版68 97年度2面
  - ・2面検出状況(北から)
  - ・堀SD72001(南から)
  - ・屋敷地C(南から)
- 写真図版69 97年度3面
  - ・石列(西から)
  - ・3面検出状況(西から)
  - ・3面検出状況(北から)
- 写真図版70 97年度3面
  - ・整地面遺構(北から)
  - ・堀SD73001(南から)
  - ・整地面遺構(北から)
  - ・整地面遺構(南から)
  - ・3面検出遺構(西から)
- 写真図版71 97年度3面
  - ・3面検出遺構(南西から)
  - ・整地面南西隅石列(南西から)
  - ・整地面南西隅石列(北から)
  - ・整地面南西隅石列(南西から)
  - ・石塁遺構(南から)
  - ・石塁遺構(西から)
- 写真図版72 97年度3面
  - ・調査区南西遺構検出状況(北から)
  - ・調査区南西隅区画溝(東から)
  - ・整地面D(南から)
  - ・整地面D検出状況(東から)
  - ・柱穴内木製品出土状況(西から)
- 写真図版73 97年度4面
  - ・溝検出状況
  - ・堀SD74001折敷出土状況
  - ・折敷出土状況
- 写真図版74 97年度4面
  - ・4面検出状況(南から)
  - ・4面検出状況(南から)
  - ・4面検出状況(東から)
- 写真図版75 97年度4面
  - ・4面検出状況(北から)
  - ・堀SD74001(北から)
  - ・堀SD74001(南から)
  - ・4面遺構(西から)

- 写真図版76 97年度4面
- ・堀SD74001墨書土器群出土状況 (西から)
  - ・墨書土器群出土状況 (南西から)
  - ・墨書土器群出土状況 (南から)
- 写真図版77 97年度4面
- ・堀SD74001墨書土器A群 (西から)
  - ・墨書土器A-1群
  - ・墨書土器A-1群
- 写真図版78 97年度4面
- ・墨書土器A-1群
  - ・墨書土器A-2群
  - ・墨書土器B群
  - ・墨書土器C群
- 写真図版79 97年度5面
- ・5面検出状況 (北から)
  - ・SD75001検出状況 (南から)
  - ・墨書土器・箕出土状況 (北から)
  - ・墨書土器群出土状況 (南から)
  - ・墨書土器群出土状況 (西から)
  - ・墨書土器群出土状況 (東から)
- 写真図版80 97年度5面
- ・墨書土器B群 (下層) 出土状況 (西から)
  - ・墨書土器B群 (下層) の状況
  - ・墨書土器C群 (下層) 出土状況
  - ・墨書土器E群出土状況
- 写真図版81 97年度5面
- ・堀SD75001箕出土状況
  - ・箕出土状況
  - ・ざる出土状況
  - ・獣骨出土状況
- 写真図版82 97年度6面
- ・6面 検出状況 (南から)
  - ・6面 検出状況 (北から)
  - ・屋敷地C 掘出土状況
- ・9面 畦畔基部の木製品出土状況 (北から)
- 写真図版83 97年度9・10面
- ・9面 畦畔基部の検出状況 (南西から)
  - ・木製品出土状況
  - ・10面 枕列検出状況
- 写真図版84 97年度土層断面他
- ・10面 畦畔枕列
  - ・東壁 堀部分の断面
  - ・東壁 枕列及び墨書土器出土状況
- 写真図版85 97年度土層断面 他
- ・東壁面墨書土器出土状況
  - ・東壁断面の状況1
  - ・東壁断面の状況2 (堀部分)
- 写真図版86 95年度1面上層出土の土器
- 写真図版87 95年度1面遺構・包含層出土の土器I
- 写真図版88 95年度1面遺構・包含層出土の土器II
- 写真図版89 95年度1面他出土の輸入磁器 (外)
- 写真図版90 95年度1面他出土の輸入磁器 (内)
- 写真図版91 95年度2面遺構出土の土器I
- 写真図版92 95年度2面遺構出土の土器II
- 写真図版93 95年度2面遺構出土の土器III
- 写真図版94 95年度2面遺構出土の土器IV
- 写真図版95 95年度2面遺構出土の土器V
- 写真図版96 95年度2面遺構出土の土器VI・95年度2面包含層出土の土器
- 写真図版97 95年度2面出土の輸入陶磁器I
- 写真図版98 95年度2面出土の輸入陶磁器II
- 写真図版99 95年度3面遺構出土の土器
- 写真図版100 95年度3面包含層出土の土器
- 写真図版101 95年度3面出土の青磁・白磁・青花I
- 写真図版102 95年度3面出土の青磁・白磁・青花II
- 写真図版103 95年度3面整地層出土の土器
- 写真図版104 95年度3・4面間出土の土器I
- 写真図版105 95年度3・4面間出土の土器II

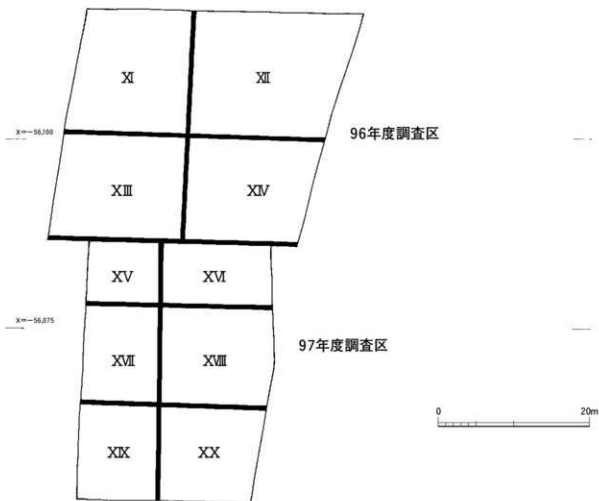
|         |                                     |         |                                |
|---------|-------------------------------------|---------|--------------------------------|
| 写真図版106 | 95年度 4 面遺構出土の土器 I                   | 写真図版137 | 96年度遺構出土の土器 II                 |
| 写真図版107 | 95年度 4 面遺構出土の土器 II                  | 写真図版138 | 96年度遺構出土の土器 III                |
| 写真図版108 | 95年度 4 面遺構出土の土器 III                 | 写真図版139 | 97年度遺構出土の土器 I                  |
| 写真図版109 | 95年度 4 面遺構出土の土器 IV                  | 写真図版140 | 97年度遺構出土の土器 II                 |
| 写真図版110 | 95年度 4 面遺構出土の土器 V・<br>包含層出土の土器 I    | 写真図版141 | 96年度・97年度出土の瓦質土器               |
| 写真図版111 | 95年度 4 面包含層出土の土器 II                 | 写真図版142 | 96年度・97年度出土の国産無軸陶器 I           |
| 写真図版112 | 95年度 4 面包含層出土の土器 III                | 写真図版143 | 96年度・97年度出土の国産無軸陶器 II<br>・施軸陶器 |
| 写真図版113 | 95年度 4 面包含層出土の土器 IV                 | 写真図版144 | 96年度・97年度出土の輸入陶磁器              |
| 写真図版114 | 95年度 4 面包含層出土の土器 V                  | 写真図版145 | 96年度・97年度出土の白磁・青花 (外)          |
| 写真図版115 | 95年度 5 面出土の土器 I                     | 写真図版146 | 96年度・97年度出土の白磁・青花 (内)          |
| 写真図版116 | 95年度 5 面出土の土器 II                    | 写真図版147 | 96年度・97年度出土の青花碗                |
| 写真図版117 | 95年度 5 面出土の土器 III                   | 写真図版148 | 各年度出土の瓦及び弥生土器他                 |
| 写真図版118 | 95年度 5 面出土の土器 IV                    | 写真図版149 | 各年度出土の須恵器他                     |
| 写真図版119 | 95年度 5 面出土の土器 V                     | 写真図版150 | 石製品 I 碁石・石硯・茶臼                 |
| 写真図版120 | 95年度 5 面出土の土器 VI                    | 写真図版151 | 石製品 II 砥石 1                    |
| 写真図版121 | 95年度 5 面出土の土器 VII                   | 写真図版152 | 石製品 III 砥石 2                   |
| 写真図版122 | 95年度 5 面出土の土器 VIII                  | 写真図版153 | 石製品 IV 砥石 3                    |
| 写真図版123 | 95年度 5 面出土の土器 IX                    | 写真図版154 | 石製品 V 砥石 4                     |
| 写真図版124 | 95年度 5 面出土の土器 X                     | 写真図版155 | 石製品 VI 砥石 5・<br>その他の石製品・不明石製品  |
| 写真図版125 | 95年度 5 面出土の土器 XI                    | 写真図版156 | 石造品・骨角製品                       |
| 写真図版126 | 95年度各面出土の土師器・瓦質土器                   | 写真図版157 | 刀装具 I・鉄砲玉                      |
| 写真図版127 | 95年度各面出土の備前焼及び越前焼<br>播鉢・瀬戸美濃天目碗 (外) | 写真図版158 | 刀装具 II                         |
| 写真図版128 | 95年度各面出土の備前焼及び越前焼<br>播鉢・瀬戸美濃天目碗 (内) | 写真図版159 | 武器                             |
| 写真図版129 | 95年度各面出土の瀬戸美濃他・<br>輸入陶器 (外)         | 写真図版160 | 釘 I 頭巻釘・巻頭釘                    |
| 写真図版130 | 95年度各面出土の瀬戸美濃他・<br>輸入陶器 (内)         | 写真図版161 | 釘 II 生活具 I                     |
| 写真図版131 | 95年度各面出土の青磁・白磁 (外)                  | 写真図版162 | 生活具 II 火箸                      |
| 写真図版132 | 95年度各面出土の青磁・白磁 (内)                  | 写真図版163 | 生活具 IV 網                       |
| 写真図版133 | 95年度各面出土の白磁・青花 (外)                  | 写真図版164 | 生活具 V 調理具・紡績具 他                |
| 写真図版134 | 95年度各面出土の白磁・青花 (内)                  | 写真図版165 | 農具・漁労具                         |
| 写真図版135 | 95年度出土 フィゴ火口他                       | 写真図版166 | 不明品・スラッグ                       |
| 写真図版136 | 96年度遺構出土の土器 I                       | 写真図版167 | 銭貨 I                           |
|         |                                     | 写真図版168 | 銭貨 II                          |
|         |                                     | 写真図版169 | 漆製品 I 椀皿類 1                    |
|         |                                     | 写真図版170 | 漆製品 II 椀皿類 2                   |

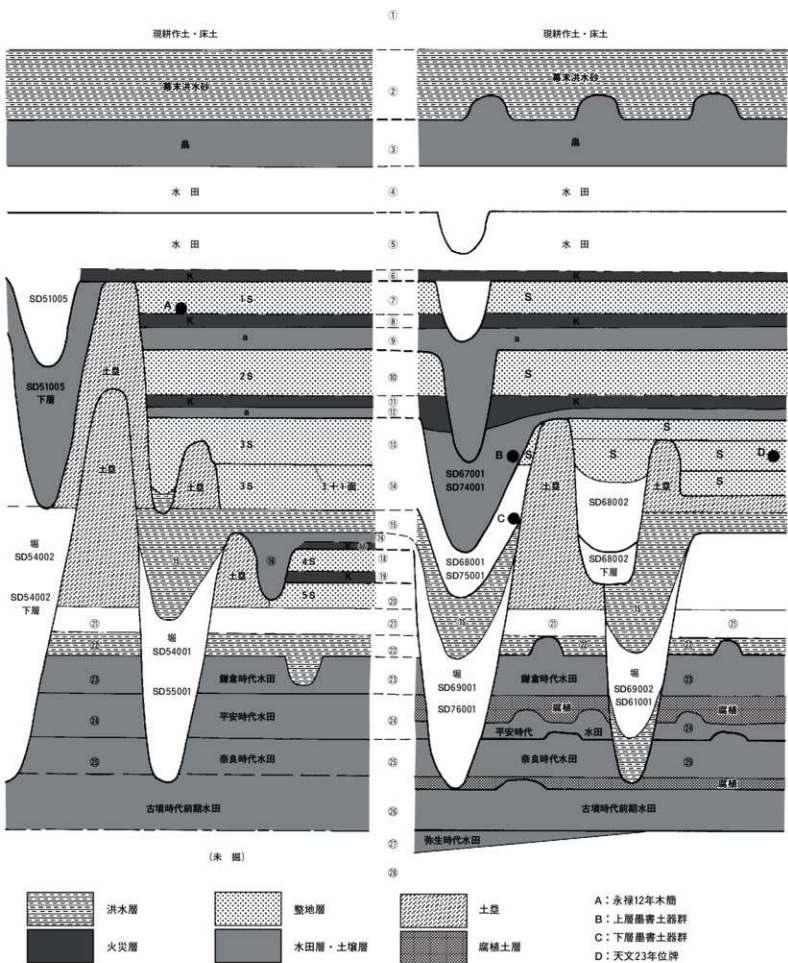


|         |      |                   |         |       |                        |
|---------|------|-------------------|---------|-------|------------------------|
| 写真図版171 | 漆製品Ⅲ | 椀皿類 3             | 写真図版205 | 食事具Ⅳ  | 杓子・切匙 1                |
| 写真図版172 | 漆製品Ⅳ | 椀皿類 4             | 写真図版206 | 食事具Ⅴ  | 切匙 2                   |
| 写真図版173 | 漆製品Ⅴ | 椀皿類 5             | 写真図版207 | 食事具Ⅵ  | 切匙 3                   |
| 写真図版174 | 漆製品Ⅵ | 椀皿類 6             | 写真図版208 | 食事具Ⅶ  | 杓文字 1                  |
| 写真図版175 | 漆製品Ⅶ | 椀皿類 7             | 写真図版209 | 食事具Ⅷ  | 杓文字 2・まな板              |
| 写真図版176 | 漆製品Ⅷ | 椀皿類 8・その他の製品 1    | 写真図版210 | 容器Ⅰ   | 折敷 1                   |
| 写真図版177 | 漆製品Ⅸ | その他の製品 2          | 写真図版211 | 容器Ⅱ   | 折敷 2                   |
| 写真図版178 | 漆製品Ⅹ | その他の製品 3          | 写真図版212 | 容器Ⅲ   | 折敷 3                   |
| 写真図版179 | 工具Ⅰ  | 漆刷毛 1             | 写真図版213 | 容器Ⅳ   | 折敷 4                   |
| 写真図版180 | 工具Ⅱ  | 漆刷毛 2・漆ペラ・漉し紙・ヘラ類 | 写真図版214 | 容器Ⅴ   | 折敷 5                   |
| 写真図版181 | 工具Ⅲ  | 槌・柄・工具鞘類          | 写真図版215 | 容器Ⅵ   | 足打折敷脚 1                |
| 写真図版182 | 工具Ⅳ  | 雑具(灯火具)           | 写真図版216 | 容器Ⅶ   | 足打折敷脚 2・三宝 1・その他       |
| 写真図版183 | 農具Ⅰ  | 横槌・鍬              | 写真図版217 | 容器Ⅷ   | 三宝 2                   |
| 写真図版184 | 農具Ⅱ  | 鎌柄・木錘等            | 写真図版218 | 容器Ⅸ   | 蓋(円形・楕円形)              |
| 写真図版185 | 紡績具Ⅰ | 総・糸巻・紡錘車          | 写真図版219 | 容器Ⅹ   | 曲物 1 (円形)              |
| 写真図版186 | 紡績具Ⅱ | 紡錘車               | 写真図版220 | 容器Ⅺ   | 曲物 2 (円形・楕円①)          |
| 写真図版187 | 武具   | 腰刀・柄・鞘・鍬形(模)      | 写真図版221 | 容器Ⅻ   | 曲物 3 (楕円②)<br>曲物脚・蒸籠底板 |
| 写真図版188 | 服飾具Ⅰ | 飾                 | 写真図版222 | 容器Ⅼ   | 曲物 4 柄杓                |
| 写真図版189 | 服飾具Ⅱ | 下駄 1              | 写真図版223 | 容器Ⅽ   | 桶 1                    |
| 写真図版190 | 服飾具Ⅲ | 下駄 2              | 写真図版224 | 容器Ⅾ   | 桶 2                    |
| 写真図版191 | 服飾具Ⅳ | 下駄 3              | 写真図版225 | 容器Ⅿ   | 把手・栓                   |
| 写真図版192 | 服飾具Ⅴ | 下駄 4              | 写真図版226 | 容器ⅰ   | 箱物                     |
| 写真図版193 | 服飾具Ⅵ | 下駄 5              | 写真図版227 | 容器ⅱ   | 槽                      |
| 写真図版194 | 服飾具Ⅶ | 下駄 6              | 写真図版228 | 籠編物類Ⅰ | ざる 1                   |
| 写真図版195 | 服飾具Ⅷ | 下駄 7              | 写真図版229 | 籠編物類Ⅱ | ざる 2・箕                 |
| 写真図版196 | 服飾具Ⅸ | 下駄 8・その他の履き物類 1   | 写真図版230 | 籠編物類Ⅲ | 籠・畳・縄                  |
| 写真図版197 | 服飾具Ⅹ | その他の履き物類 2        | 写真図版231 | 遊戯具   | 羽子板・将棋駒・打杖球            |
| 写真図版198 | 服飾具Ⅺ | その他の履き物類 3        | 写真図版232 | 祭祀具Ⅰ  | 彩色木彫猿・絵馬・形代類 1         |
| 写真図版199 | 服飾具Ⅻ | その他の履き物類 4        | 写真図版233 | 祭祀具Ⅱ  | 形代類 2                  |
| 写真図版200 | 服飾具Ⅼ | その他の履き物類 5        | 写真図版234 | 祭祀具Ⅲ  | 陽物・斉串                  |
| 写真図版201 | 服飾具Ⅽ | その他の履き物類 6        | 写真図版235 | 建築部材Ⅰ | 柱・桁材 1                 |
| 写真図版202 | 食事具Ⅰ | 例り物食器・楊子          | 写真図版236 | 建築部材Ⅱ | 柱・桁材 2                 |
| 写真図版203 | 食事具Ⅱ | 箸                 | 写真図版237 | 建築部材Ⅲ | 根太類・梁 他                |
| 写真図版204 | 食事具Ⅲ | 小カマボコ板            |         |       |                        |

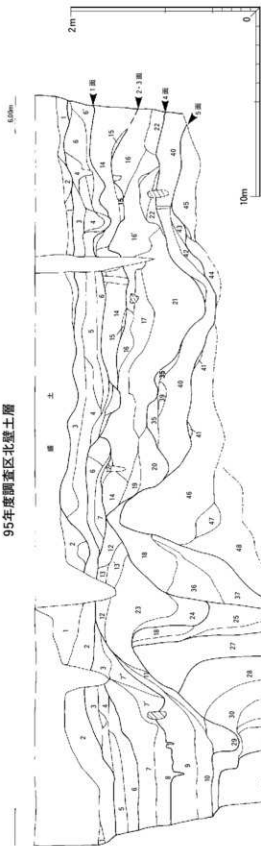
- 写真図版238 建築部材Ⅳ 板材 他
- 写真図版239 建築部材Ⅴ 部材切断品・木栓・  
壁板材他
- 写真図版240 建築部材Ⅵ 建具類
- 写真図版241 用途不明品Ⅰ
- 写真図版242 用途不明品Ⅱ
- 写真図版243 用途不明Ⅲ 柄類
- 写真図版244 用途不明部材Ⅰ
- 写真図版245 用途不明部材Ⅱ
- 写真図版246 用途不明部材Ⅲ
- 写真図版247 竹製品
- 写真図版248 江戸時代及び下層の木製品1  
祭祀具・容器他
- 写真図版249 下層の木製品2 容器・農具
- 写真図版250 下層の木製品3 部材
- 写真図版251 95年度出土の墨書土器
- 写真図版252 人名墨書土器群Ⅰ (SD67001F群) 他
- 写真図版253 人名墨書土器群Ⅱ (SD67001F群)
- 写真図版254 人名墨書土器群Ⅲ (SD67001F群)
- 写真図版255 人名墨書土器群Ⅳ (SD67001F群・  
SD68001)
- 写真図版256 人名墨書土器群Ⅴ (SD74001A群)
- 写真図版257 人名墨書土器群Ⅵ (A-1群)
- 写真図版258 人名墨書土器群Ⅶ (SD74001A群・  
B群・C群)
- 写真図版259 人名墨書土器群Ⅷ (SD75001B群)
- 写真図版260 人名墨書土器群Ⅸ (SD75001C群)
- 写真図版261 人名墨書土器群Ⅹ (SD75001C群)
- 写真図版262 人名墨書土器群Ⅺ (SD75001C群)
- 写真図版263 人名墨書土器群Ⅻ (SD75001C群・  
SD76001C群)
- 写真図版264 人名墨書土器群Ⅼ (SD75001E群)
- 写真図版265 木簡Ⅰ 付札1
- 写真図版266 木簡Ⅱ 付札2
- 写真図版267 木簡Ⅲ 付札3
- 写真図版268 木簡Ⅳ 付札4
- 写真図版269 木簡Ⅴ 付札5・板材・容器1
- 写真図版270 木簡Ⅵ 容器2
- 写真図版271 木簡Ⅶ 容器3 折敷・三宝1
- 写真図版272 木簡Ⅷ 三宝2
- 写真図版273 木簡Ⅸ 三宝3
- 写真図版274 木簡Ⅹ 位牌1
- 写真図版275 木簡Ⅺ 位牌2・柿経・将棋駒 他
- 写真図版276 木簡Ⅻ 部材

# 圖 版





95年度調査区北壁土層



- 1 黄土
- 2 黄土(江野層)黄土層
- 3 黄土(江野層)黄土層(砂)
- 4 黄土(江野層)黄土層(砂)
- 5 黄土(江野層)黄土層(砂)
- 6 黄土(江野層)黄土層(砂)
- 7 黄土(江野層)黄土層(砂)
- 8 黄土(江野層)黄土層(砂)
- 9 黄土(江野層)黄土層(砂)
- 10 黄土(江野層)黄土層(砂)
- 11 黄土(江野層)黄土層(砂)
- 12 黄土(江野層)黄土層(砂)
- 13 黄土(江野層)黄土層(砂)
- 14 黄土(江野層)黄土層(砂)
- 15 黄土(江野層)黄土層(砂)
- 16 黄土(江野層)黄土層(砂)
- 17 黄土(江野層)黄土層(砂)
- 18 黄土(江野層)黄土層(砂)
- 19 黄土(江野層)黄土層(砂)
- 20 黄土(江野層)黄土層(砂)

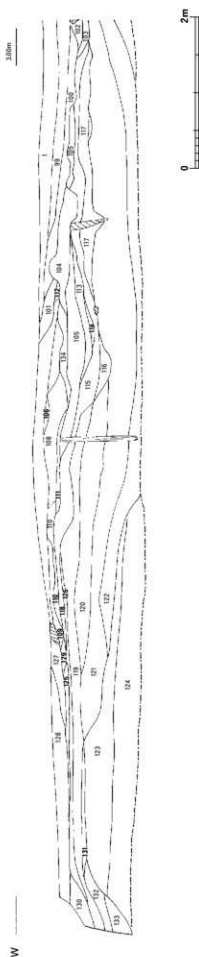
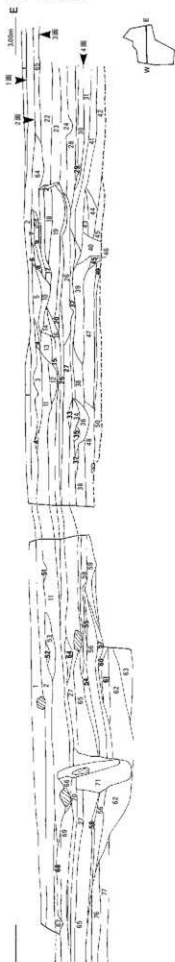
- 21 黄土(江野層)黄土層(砂)
- 22 黄土(江野層)黄土層(砂)
- 23 黄土(江野層)黄土層(砂)
- 24 黄土(江野層)黄土層(砂)
- 25 黄土(江野層)黄土層(砂)
- 26 黄土(江野層)黄土層(砂)
- 27 黄土(江野層)黄土層(砂)
- 28 黄土(江野層)黄土層(砂)
- 29 黄土(江野層)黄土層(砂)
- 30 黄土(江野層)黄土層(砂)
- 31 黄土(江野層)黄土層(砂)
- 32 黄土(江野層)黄土層(砂)
- 33 黄土(江野層)黄土層(砂)
- 34 黄土(江野層)黄土層(砂)
- 35 黄土(江野層)黄土層(砂)
- 36 黄土(江野層)黄土層(砂)
- 37 黄土(江野層)黄土層(砂)
- 38 黄土(江野層)黄土層(砂)
- 39 黄土(江野層)黄土層(砂)
- 40 黄土(江野層)黄土層(砂)
- 41 黄土(江野層)黄土層(砂)
- 42 黄土(江野層)黄土層(砂)
- 43 黄土(江野層)黄土層(砂)
- 44 黄土(江野層)黄土層(砂)
- 45 黄土(江野層)黄土層(砂)
- 46 黄土(江野層)黄土層(砂)
- 47 黄土(江野層)黄土層(砂)
- 48 黄土(江野層)黄土層(砂)





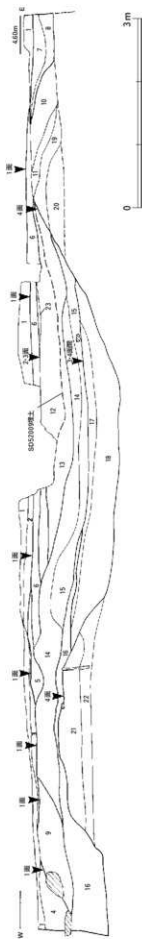


95年度Ⅵ区・Ⅶ区・Ⅷ区北壁



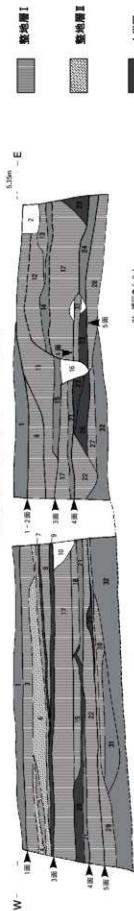


95年度SD54001・SD54002土層 (ⅢC・ⅢB区北壁)



- 1 赤褐色土層堆積面シリシト
- 2 暗赤色粘砂
- 3 赤褐色土層堆積面シリシト
- 4 暗赤色粘砂層シルト質堆積面
- 5 黄褐色一粘シルト質シリシト (SD53039)
- 6 黄褐色一粘シルト質シリシト
- 7 暗赤色粘砂層堆積面シリシト
- 8 暗赤色粘砂層堆積面シリシト
- 9 暗赤色粘砂 (SD53005)
- 10 暗赤色粘砂層堆積面シリシト
- 11 暗赤色粘砂層堆積面シリシト
- 12 暗赤色粘砂層堆積面シリシト
- 13 黄褐色粘砂層堆積面シリシト
- 14 黄褐色粘砂層堆積面シリシト
- 15 灰褐色粘砂層堆積面シリシト (SD54022)
- 16 暗赤色粘砂層堆積面シリシト
- 17 暗赤色粘砂層堆積面シルト (SD54001)
- 18 暗赤色粘砂層堆積面シルト
- 19 暗赤色粘砂層堆積面シルト
- 20 暗赤色粘砂層堆積面シルト
- 21 暗赤色粘砂層堆積面シルト
- 22 暗赤色粘砂
- 23 黄褐色粘砂

95年度屋敷地A内土層 (NA・VA区北壁)



- 1 汚れた褐色細砂(195-4埋置物層)
- 2 褐色細砂(195-4埋置物層)
- 3 褐色細砂(195-4埋置物層)
- 4 褐色細砂(195-4埋置物層)
- 5 褐色細砂(195-4埋置物層)
- 6 褐色細砂(195-4埋置物層)
- 7 褐色細砂(195-4埋置物層)
- 8 褐色細砂(195-4埋置物層)
- 9 褐色細砂(195-4埋置物層)
- 10 褐色細砂(195-4埋置物層)
- 11 褐色細砂(195-4埋置物層)
- 12 褐色細砂(195-4埋置物層)
- 13 褐色細砂(195-4埋置物層)
- 14 褐色細砂(195-4埋置物層)
- 15 褐色細砂(195-4埋置物層)
- 16 褐色細砂(195-4埋置物層)
- 17 褐色細砂(195-4埋置物層)
- 18 褐色細砂(195-4埋置物層)
- 19 褐色細砂(195-4埋置物層)
- 20 褐色細砂(195-4埋置物層)

- 21 褐色シルト
- 22 褐色シルト
- 23 褐色シルト
- 24 褐色シルト
- 25 褐色シルト
- 26 褐色シルト
- 27 褐色シルト
- 28 褐色シルト
- 29 褐色シルト
- 30 褐色シルト
- 31 褐色シルト
- 32 褐色シルト
- 33 褐色シルト
- 34 褐色シルト

IV区西壁



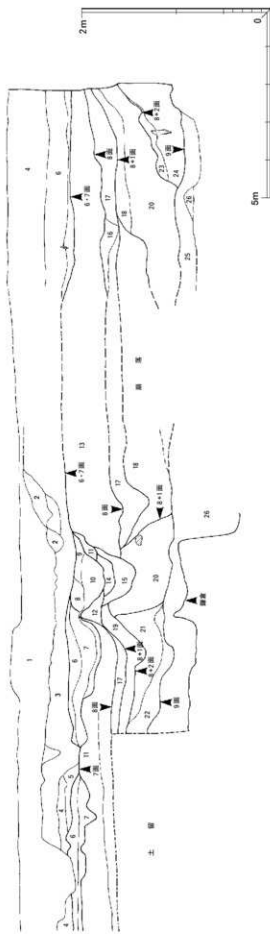
- 1 汚れた褐色細砂(195-4埋置物層)
- 2 褐色細砂(195-4埋置物層)
- 3 褐色細砂(195-4埋置物層)
- 4 褐色細砂(195-4埋置物層)
- 5 褐色細砂(195-4埋置物層)
- 6 褐色細砂(195-4埋置物層)
- 7 褐色細砂(195-4埋置物層)
- 8 褐色細砂(195-4埋置物層)
- 9 褐色細砂(195-4埋置物層)
- 10 褐色細砂(195-4埋置物層)
- 11 褐色細砂(195-4埋置物層)
- 12 褐色細砂(195-4埋置物層)
- 13 褐色細砂(195-4埋置物層)
- 14 褐色細砂(195-4埋置物層)
- 15 褐色細砂(195-4埋置物層)

- 31 褐色シルト
- 32 褐色シルト
- 33 褐色シルト
- 34 褐色シルト
- 35 褐色シルト
- 36 褐色シルト
- 37 褐色シルト
- 38 褐色シルト
- 39 褐色シルト
- 40 褐色シルト
- 41 褐色シルト
- 42 褐色シルト
- 43 褐色シルト
- 44 褐色シルト
- 45 褐色シルト
- 46 褐色シルト
- 47 褐色シルト
- 48 褐色シルト
- 49 褐色シルト
- 50 褐色シルト
- 51 汚れた褐色細砂



96年度調査区東壁土層

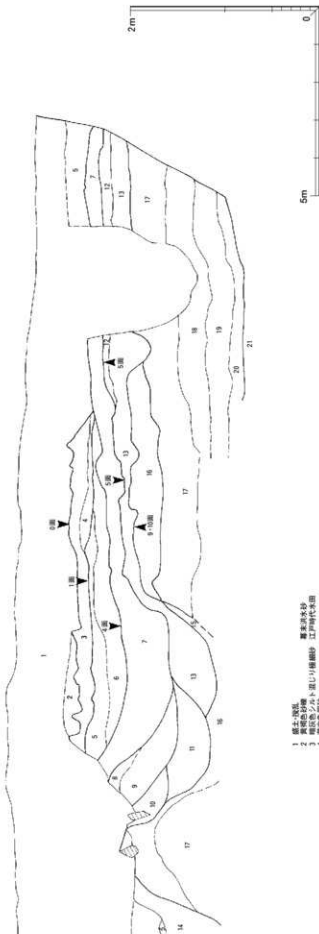
4.00m



- |                   |                     |
|-------------------|---------------------|
| 1 埋藏物土層           | 埋藏物土層               |
| 2 黄土色シルト          | 基本水成砂               |
| 3 黄土色シルト          | 基本水成砂・砂・泥岩に灰褐色細砂の夾む |
| 4 黄土色細砂           | 黄土層の土層              |
| 5 黄土色細砂・暗砂混じり層砂   | 暗砂質土層               |
| 6 黄土色シルト・暗砂混じり層砂  | 暗砂・暗砂質土層            |
| 7 黄土色シルト・暗砂混じり層砂  | 暗砂・暗砂質土層            |
| 8 黄土色シルト・暗砂混じり層砂  | 暗砂・暗砂質土層            |
| 9 黄土色シルト・暗砂混じり層砂  | 暗砂・暗砂質土層            |
| 10 黄土色シルト・暗砂混じり層砂 | 暗砂・暗砂質土層            |
| 11 黄土色シルト・暗砂混じり層砂 | 暗砂・暗砂質土層            |
| 12 黄土色シルト         | 暗砂・暗砂質土層            |
| 13 黄土色シルト         | 暗砂・暗砂質土層            |
| 14 黄土色シルト         | 暗砂・暗砂質土層            |
| 15 黄土色シルト         | 暗砂・暗砂質土層            |
| 16 黄土色シルト         | 暗砂・暗砂質土層            |
| 17 黄土色シルト         | 暗砂・暗砂質土層            |
| 18 黄土色シルト         | 暗砂・暗砂質土層            |
| 19 黄土色シルト         | 暗砂・暗砂質土層            |
| 20 黄土色シルト         | 暗砂・暗砂質土層            |
| 21 黄土色シルト         | 暗砂・暗砂質土層            |
| 22 黄土色シルト         | 暗砂・暗砂質土層            |
| 23 黄土色シルト         | 暗砂・暗砂質土層            |
| 24 黄土色シルト         | 暗砂・暗砂質土層            |
| 25 黄土色シルト         | 暗砂・暗砂質土層            |
| 26 黄土色シルト         | 暗砂・暗砂質土層            |

96年度調査区南壁土層(部分)

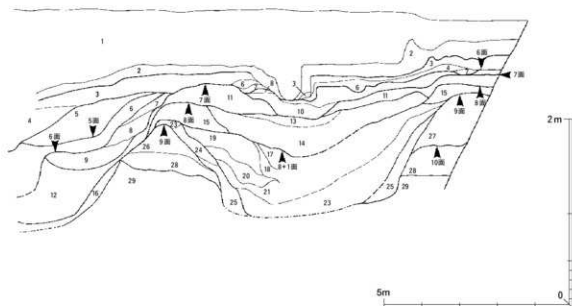
4.00m



- 1 粘土質砂
  - 2 粘土質シルト
  - 3 黄褐色シルト質じり層砂 江戸時代末期
  - 4 黄褐色砂質じり層砂
  - 5 黄褐色砂質じり層砂
  - 6 黄褐色砂質じり層砂
  - 7 黄褐色シルト
  - 8 黄褐色シルト質じり層砂
  - 9 黄褐色砂質じり層砂
  - 10 黄褐色シルト質じり層砂
  - 11 黄褐色シルト
  - 12 黄褐色砂質じり層砂
  - 13 黄褐色シルト
  - 14 黄褐色シルト
  - 15 SCh30001埋土
  - 16 SCh30001埋土
  - 17 黄褐色シルト
  - 18 黄褐色シルト
  - 19 黄褐色シルト
  - 20 黄褐色シルト
  - 21 黄褐色シルト
- 調査点番号 江戸時代末期  
 96-5調査埋土 SCh30001  
 96-6調査埋土 SCh30001  
 SCh30001埋土  
 清水砂  
 清水砂-SCh30001埋土
- 調査点番号(江戸時代)  
 下層埋土V埋土(江戸時代)

96年度調査区北壁土層 (部分)

5.6m

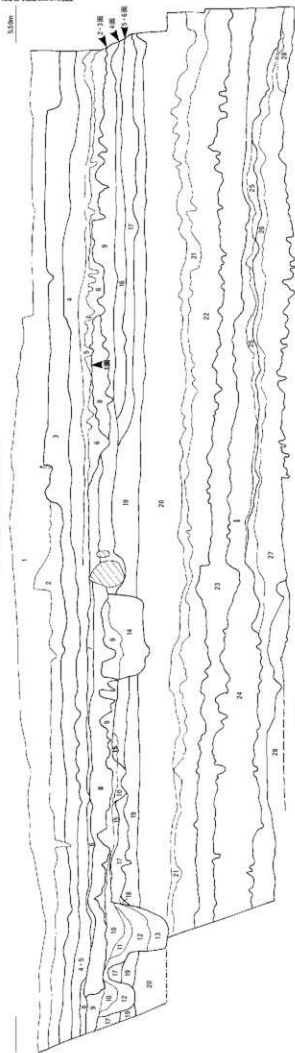


- 1 礫土 (環状土)
- 2 黄白色粗砂 (腐末洪水砂)
- 3 黄灰色粘質しり/極細砂 (鉄分含む)
- 4 SD64001埋土
- 5 SD65001埋土
- 6 SD66001埋土
- 7 黄灰色粗砂/混じりシルト
- 8 黄赤・黄白色粗砂
- 9 SD67001埋土
- 10 黄赤シルト (96-7掘土壌層 濃埋土)
- 11 土層礫土 (黄赤～黄茶灰色極細しりシルト顆くしまる)
- 12 SD68001埋土
- 13 黄赤～黄茶色粗砂 (礫土)
- 14 黄赤～黄茶灰色極細層 (埋有植物を含む礫土)
- 15 黄赤～黄茶灰色シルト (土層礫土)
- 16 SD69001埋土
- 17 黄茶色粗砂/混じりシルト (礫土)
- 18 黄赤色シルト
- 19 黄赤色粗砂 (シルトをブロックで交える礫土)
- 20 黄赤色粗砂/混じりシルト (礫土)
- 21 黄赤色粗砂シルト
- 22 黄赤色粗砂/混じりシルト (SD69002上半)
- 23 黄茶灰色シルト質極細砂 (SD69002下半埋土)
- 24 黄赤色粗砂/混じり極細砂 (洪水層の土壌化SD69002下半埋土)
- 25 黄赤色粗砂 (SD69002下半埋土)
- 26 95-9掘土 (埋有粗砂/混じりシルト)
- 27 SD61001埋土 (黄赤粗砂)
- 28 灰色粗砂シルト/混じり細砂
- 29 下層体面






97年度調査区西壁土層

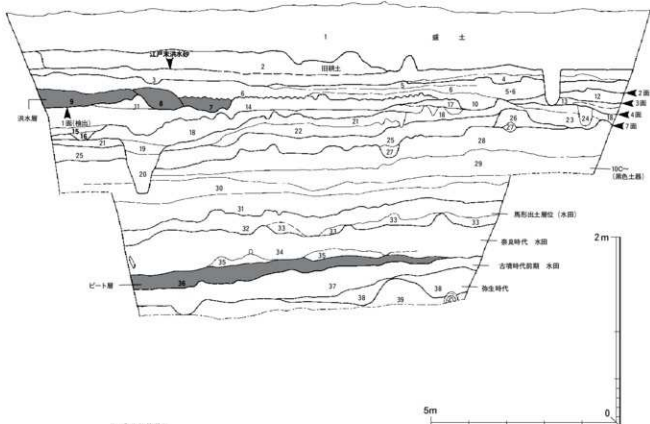


- |          |                |
|----------|----------------|
| 1 黒褐色土   | 2 層との間に基本洪水砂   |
| 3 灰褐色シルト | 土層             |
| 4 灰色シルト  | 砂・1層に埋積洪水砂     |
| 5 灰色砂    | 砂・2層埋積物        |
| 6 灰色砂    | 砂・3層埋積物        |
| 7 灰色シルト  | BO75002        |
| 8 灰色シルト  | BO75003        |
| 9 灰色シルト  | 埋積物多し(BO75003) |
| 10 灰色シルト | 砂・4層土層         |
| 11 灰色シルト | 埋積物多し(BO75003) |
| 12 灰色シルト | 埋積物多し(BO75003) |
| 13 灰色シルト | 埋積物多し(BO75003) |
| 14 灰色シルト | 埋積物多し(BO75003) |
| 15 灰色シルト | 埋積物多し(BO75003) |
| 16 灰色シルト | 埋積物多し(BO75003) |
| 17 灰色シルト | 埋積物多し(BO75003) |
| 18 灰色シルト | 埋積物多し(BO75003) |
| 19 灰色シルト | 埋積物多し(BO75003) |
| 20 灰色シルト | 埋積物多し(BO75003) |
| 21 灰色シルト | 埋積物多し(BO75003) |
| 22 灰色シルト | 埋積物多し(BO75003) |
| 23 灰色シルト | 埋積物多し(BO75003) |
| 24 灰色シルト | 埋積物多し(BO75003) |
| 25 灰色シルト | 埋積物多し(BO75003) |
| 26 灰色シルト | 埋積物多し(BO75003) |
| 27 灰色シルト | 埋積物多し(BO75003) |
| 28 灰色シルト | 埋積物多し(BO75003) |

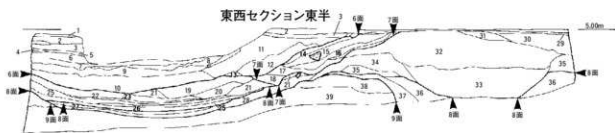
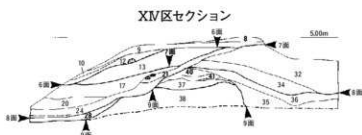
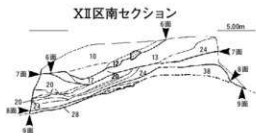


## 97年度調査区南壁土層

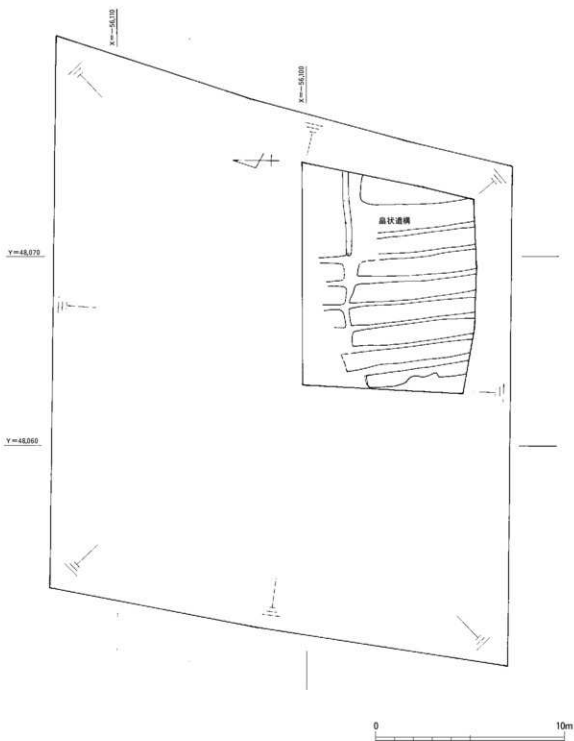
6.10m



- |                      |                |
|----------------------|----------------|
| 1 盛り土・復元土            |                |
| 2 暗緑色土               |                |
| 3 暗灰色シルト             | 97-2層との間に幕末洪水砂 |
| 4 白色軽凝しり灰色シルト        | 床土             |
| 5 灰色シルト              | 土壌層            |
| 6 灰色細砂               |                |
| 7 茶白色粘細砂             |                |
| 8 灰色シルト混じり中細砂        |                |
| 9 黄色粘細砂              |                |
| 10 濁灰色シルト            |                |
| 11 茶灰色粘細砂            |                |
| 12 厚く凝結地味土壌層         |                |
| 13 礫・シルト混じり灰色粘細砂     |                |
| 14 濁灰色シルト            |                |
| 15 黄色粘細砂             |                |
| 16 茶色凝結物             |                |
| 17 濁黄茶色シルト           |                |
| 18 灰色凝結しり細砂          |                |
| 19 灰茶色凝結しりシルト        | SK64001埋土      |
| 20 濁黄茶色凝結しりシルト       |                |
| 21 灰色シルト混じり粘細砂       |                |
| 22 粗砂混じり茶灰色シルト-粘細砂   |                |
| 23 凝結しり灰色シルト         |                |
| 24 柱穴                |                |
| 25 灰色シルト             |                |
| 26 濁黄茶色シルト           | 水田地味           |
| 27 灰色粘砂              | 中世後期I          |
| 28 暗灰色シルト            | 黒色土層出土         |
| 29 淡茶灰色シルト           |                |
| 30 暗灰色シルト            | 礫・有機質混じる       |
| 31 濁灰色シルト            | 高形出土           |
| 32 濁黄茶色粘細砂混じり粘細砂・シルト |                |
| 33 濁黄茶色シルト質粘細砂       | 奈良時代水田土層       |
| 34 濁黄茶色シルト           |                |
| 35 暗褐色シルト            |                |
| 36 ビート層(米分解植物遺体堆積層)  | 古墳時代前期水田土層     |
| 37 暗褐色シルト            | 弥生時代末頃の水田土層    |
| 38 暗灰色シルト            | 最下層のベース        |
| 39 灰白色シルト            |                |

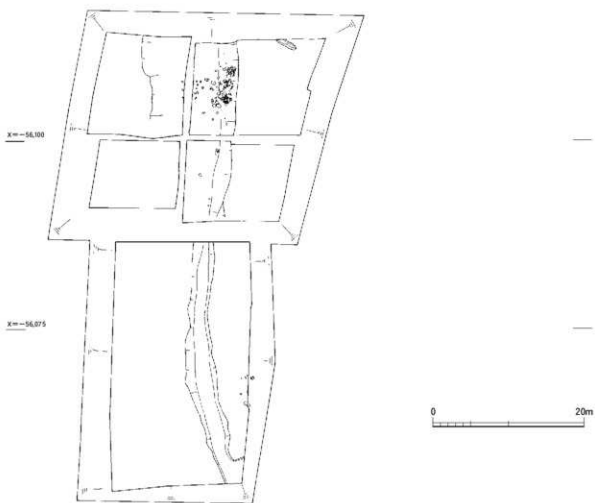
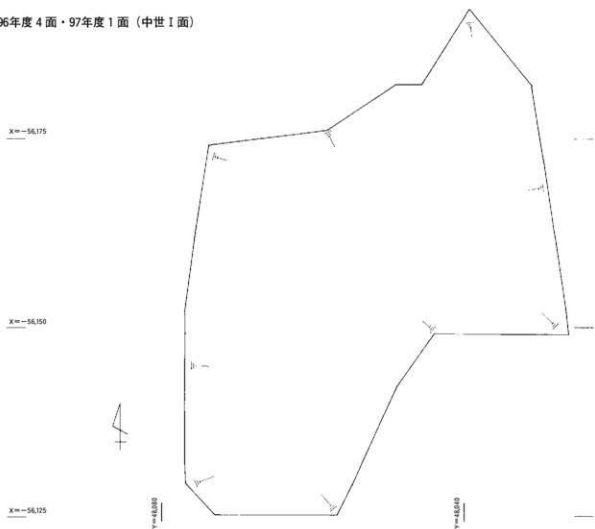


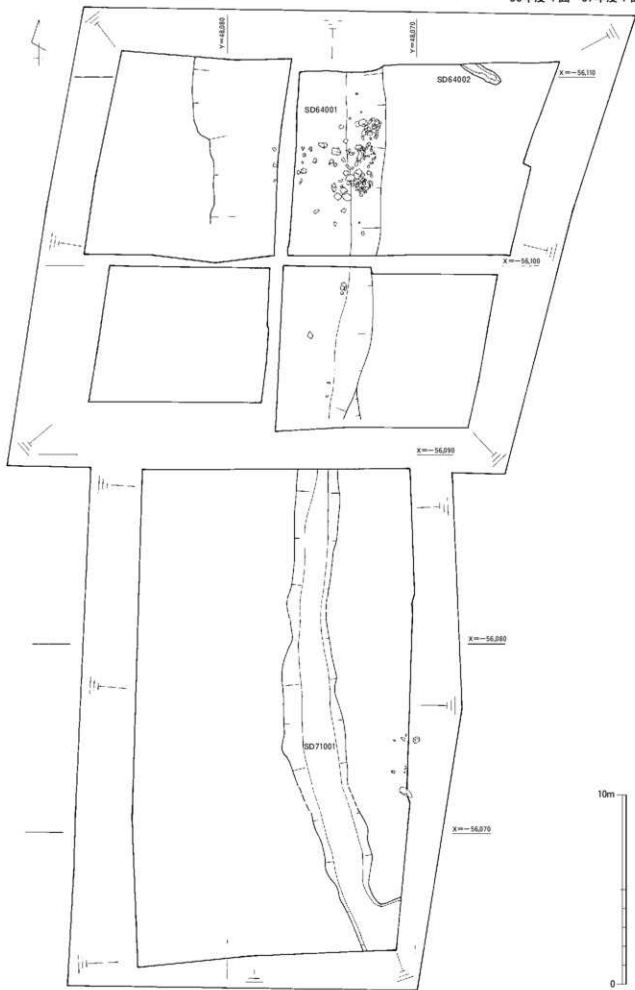
- |                          |                        |
|--------------------------|------------------------|
| 1 堆積色細砂                  | 21 灰色シルト               |
| 2 黄褐色～黄灰色粗砂              | 22 淡茶褐色シルト             |
| 3 礫混じり灰色シルト              | 23 淡茶灰～灰色シルト           |
| 4 堆積区シルト                 | 24 薄灰～暗茶灰色シルト(有機質多い)   |
| 5 灰～褐色シルト混じり粘細砂          | 25 暗灰色シルト              |
| 6 黄色粗砂                   | 26 暗灰色粘細砂              |
| 7 灰色シルト(ラミナ)             | 27 淡黄灰色シルト             |
| 8 暗灰色シルト                 | 28 灰色シルト               |
| 9 暗灰色シルト(SD6400埋土)       | 29 原層                  |
| 10 暗灰色粘細砂混じりシルト          | 30 暗灰色粗砂               |
| 11 黄褐色粗砂混じり灰色細砂(SD6400埋) | 31 灰色粘細砂               |
| 12 黄褐色粗砂暗灰色シルト混じり粘砂      | 32 暗灰色シルト              |
| 13 暗灰色シルト                | 33 灰黄色シルト黄灰色シルトブロック混じり |
| 14 灰褐色粘細砂混じりシルト          | 34 粘砂混じり暗灰色シルト         |
| 15 黄色粗砂                  | 35 粘砂混じり暗灰色シルト         |
| 16 暗黄灰色粗砂                | 36 灰色シルト(有機質多い)        |
| 17 深褐色粘砂混じり粘区シルト         | 37 灰色粘細砂               |
| 18 暗灰色シルト                | 38 粘砂混じり灰色シルト          |
| 19 暗茶灰色シルト               | 39 暗灰～黄褐色シルト           |
| 20 暗茶灰色シルト               |                        |



図版17

95年度0面・96年度4面・97年度1面（中世I面）





図版19

95年度1面・96年度5面・97年度2面（中世Ⅱ面）

X=56,775

X=56,550

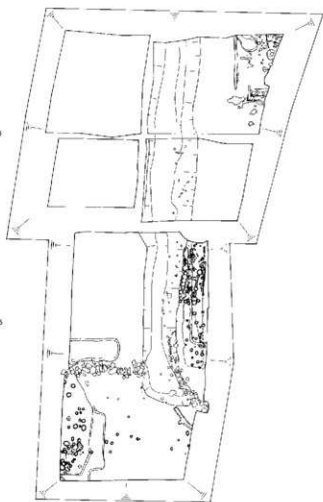
X=56,325

Y=43,500

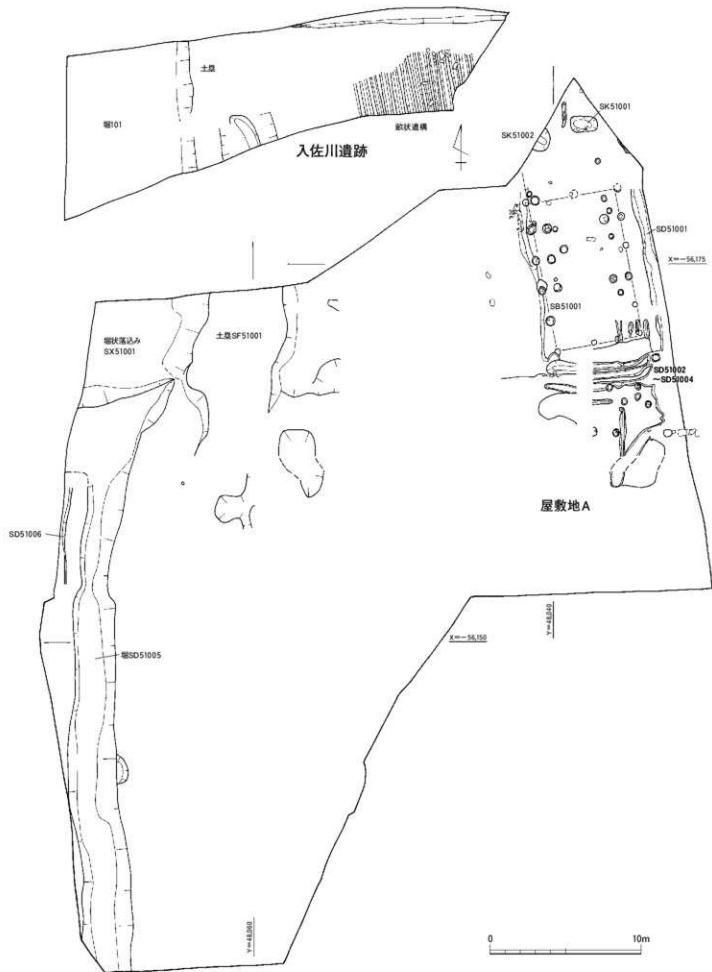
Y=43,500

X=56,500

X=56,275

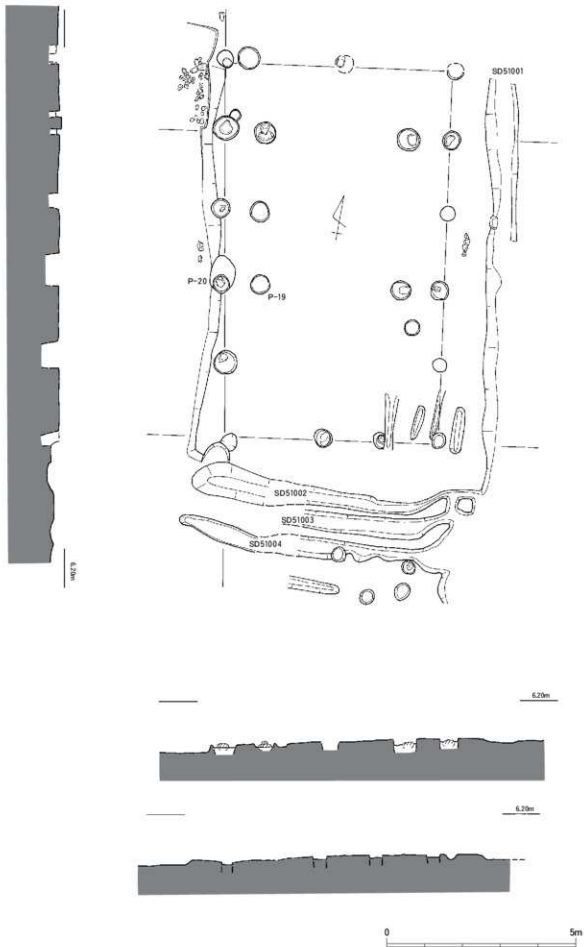


0 20m

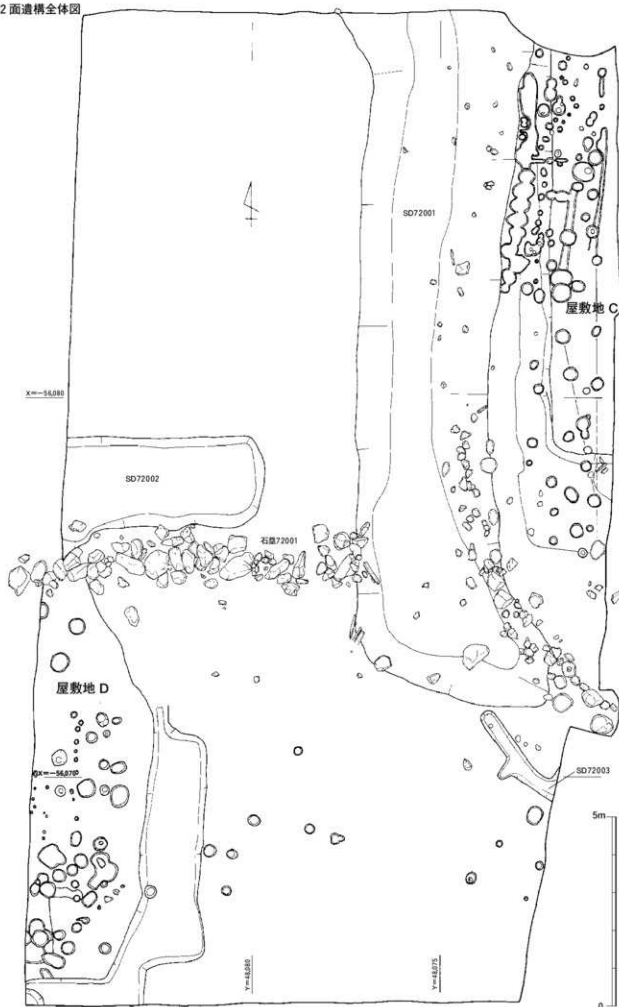


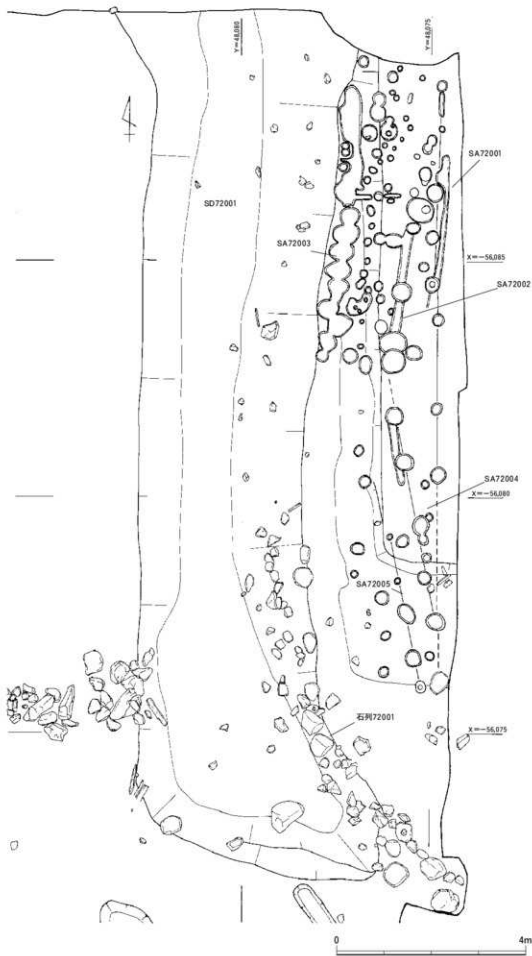


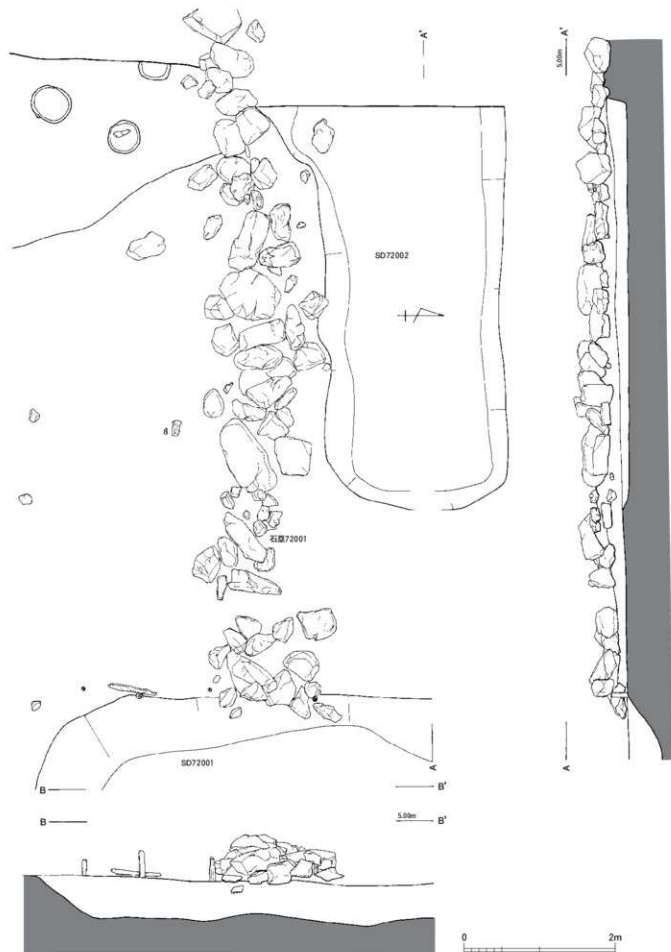
図版21  
95年度SB51001











X=56,175

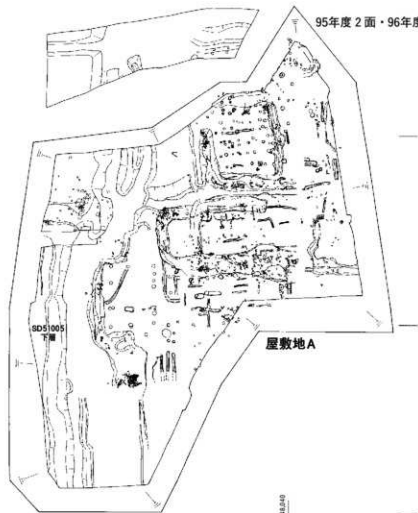
X=56,150

X=56,125



Y=48,200

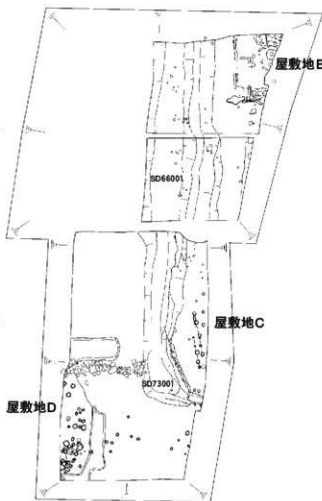
Y=48,200



屋敷地A

X=56,100

X=56,075

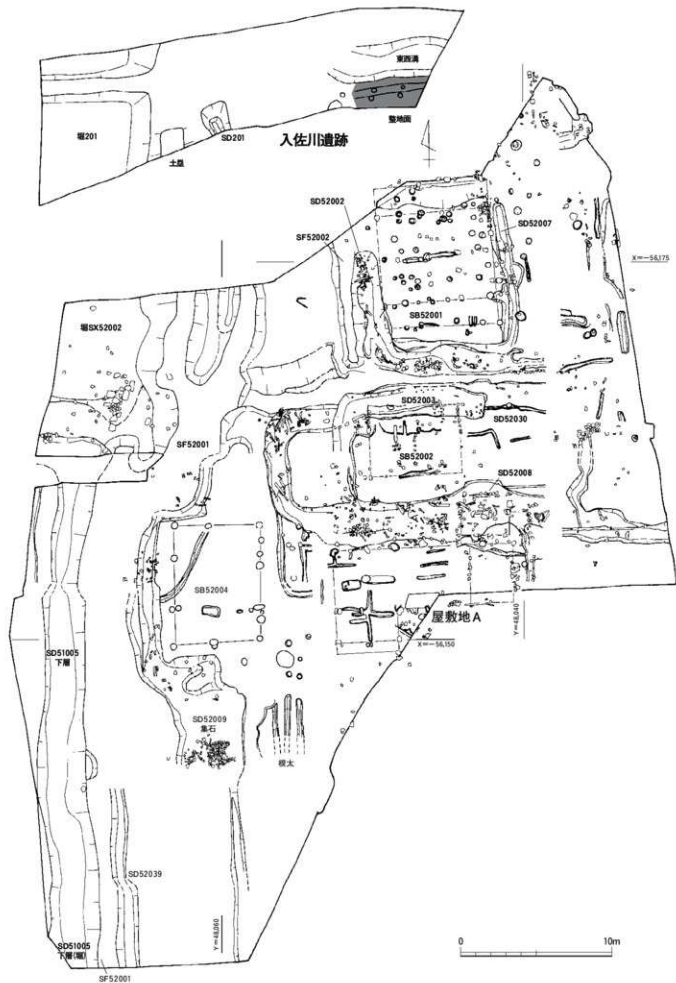


屋敷地B

屋敷地C

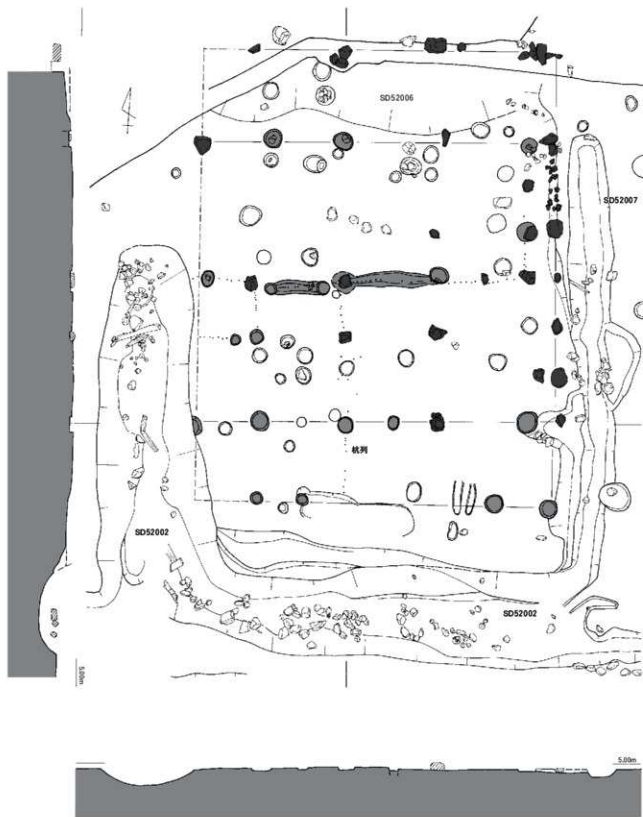
屋敷地D

0 20m









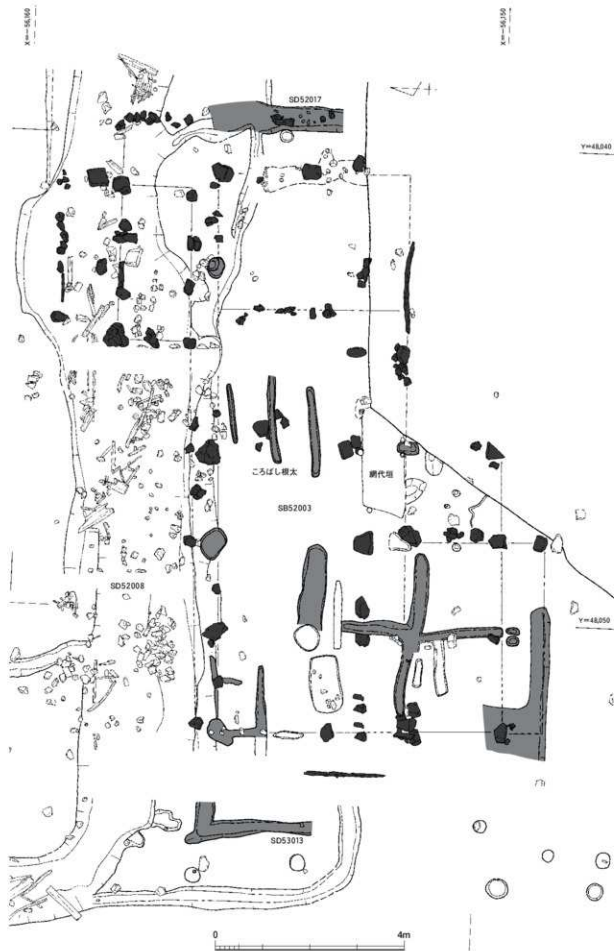
図版30  
建物SB52002

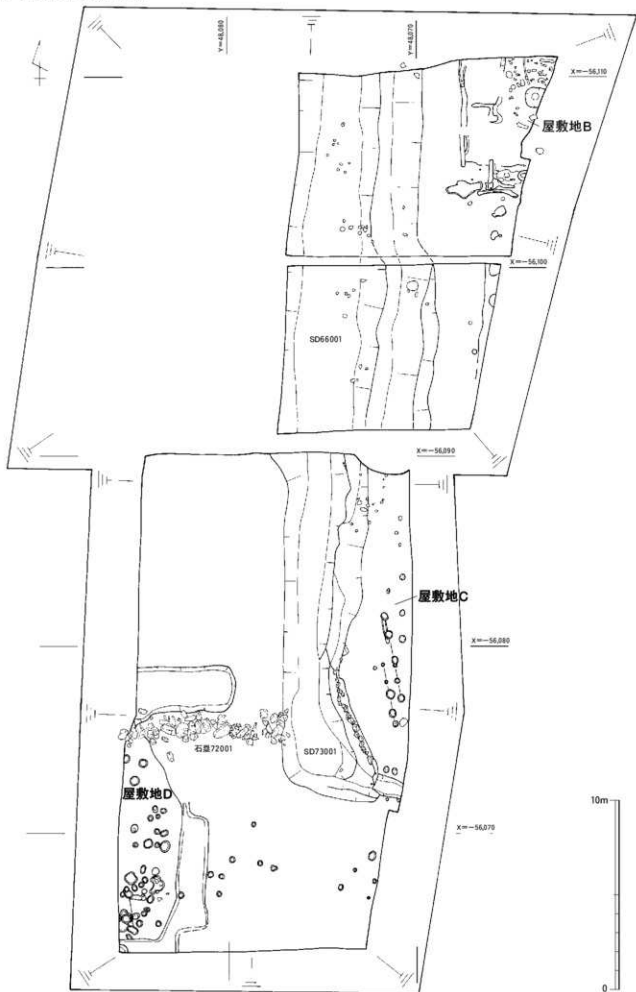


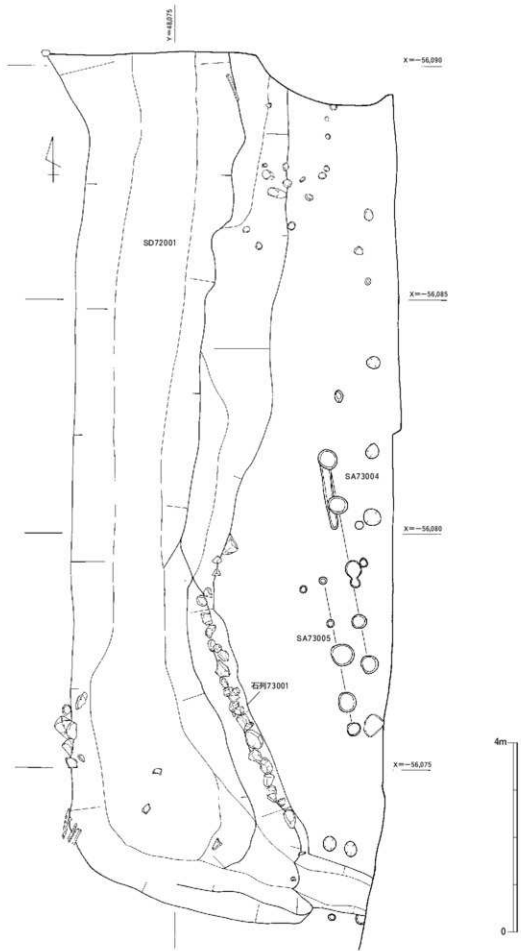
A ——— 5.00m ——— A'



0 3m







図版34

95年度3面・96年度7面・97年度4面  
(中世Ⅱ面)

X=56,175

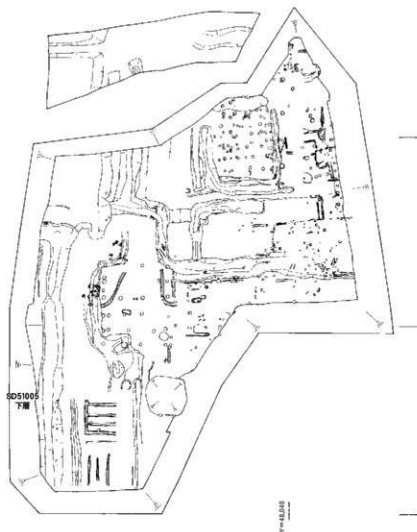
X=56,150

X=56,125



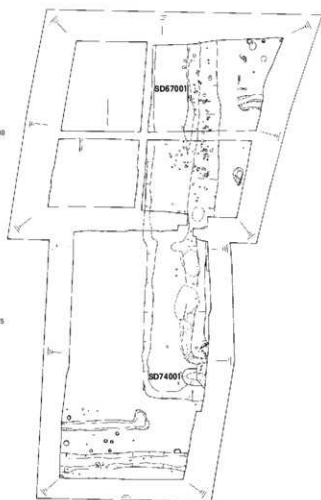
Y=43,000

Y=42,000

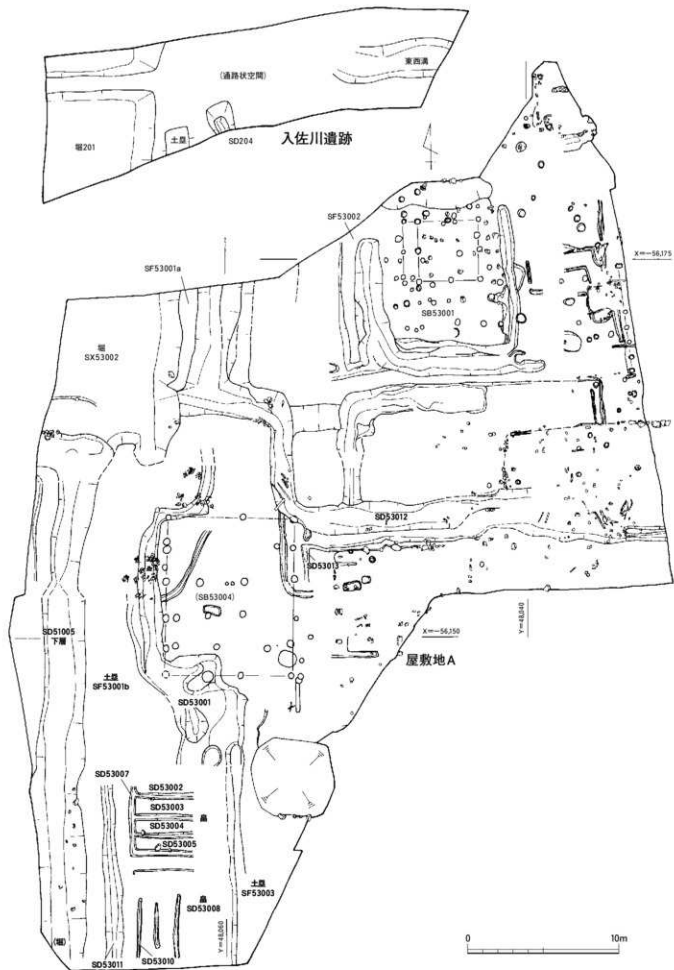


X=56,100

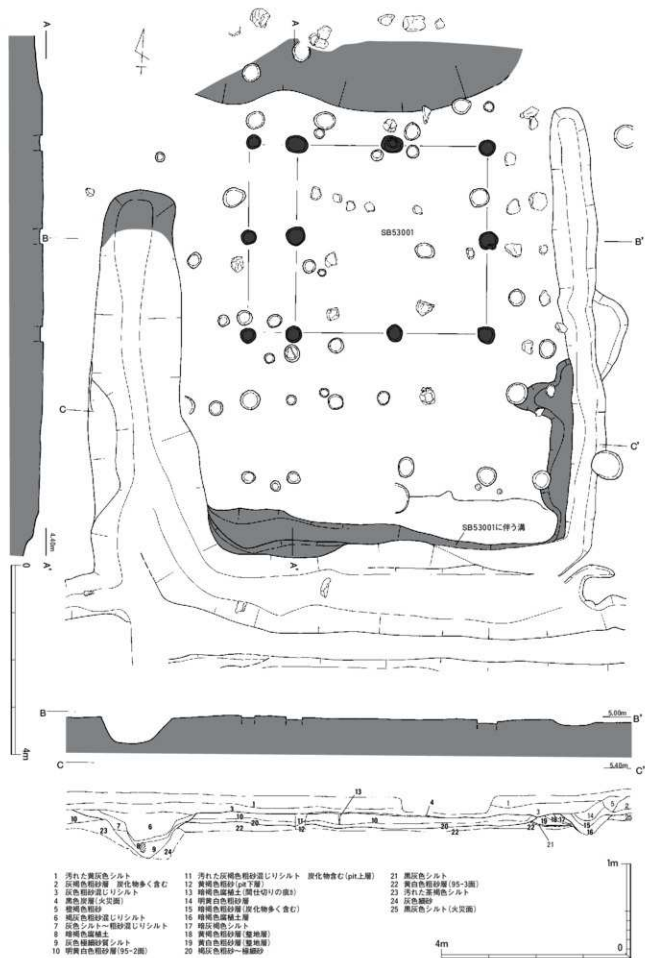
X=56,075



0 20m



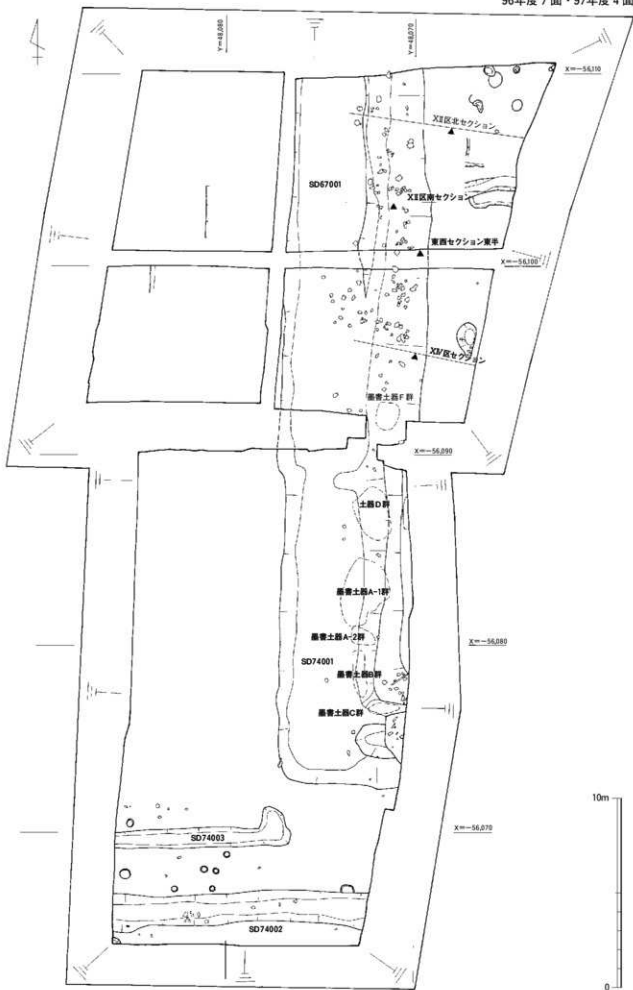
図版36  
建物SB53001

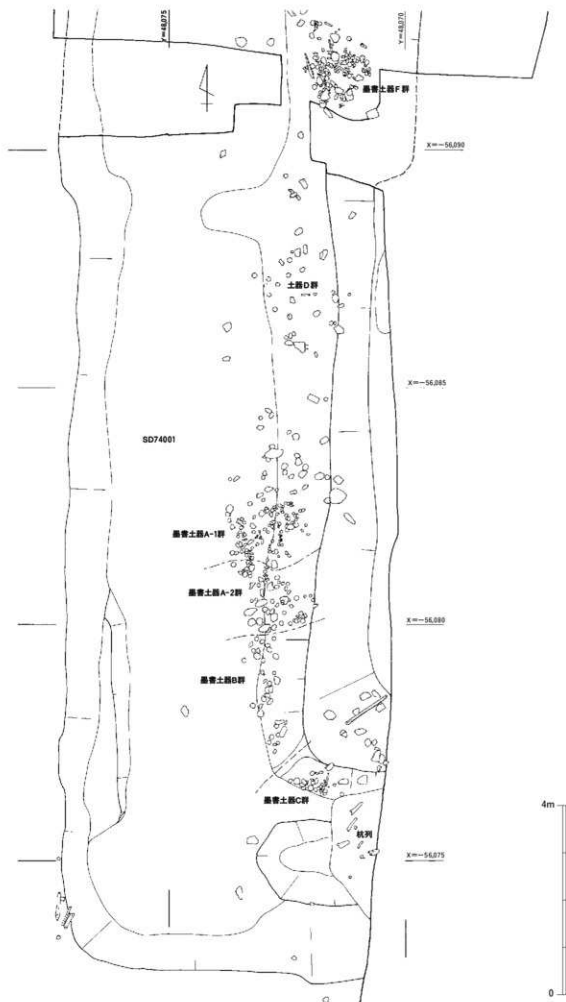


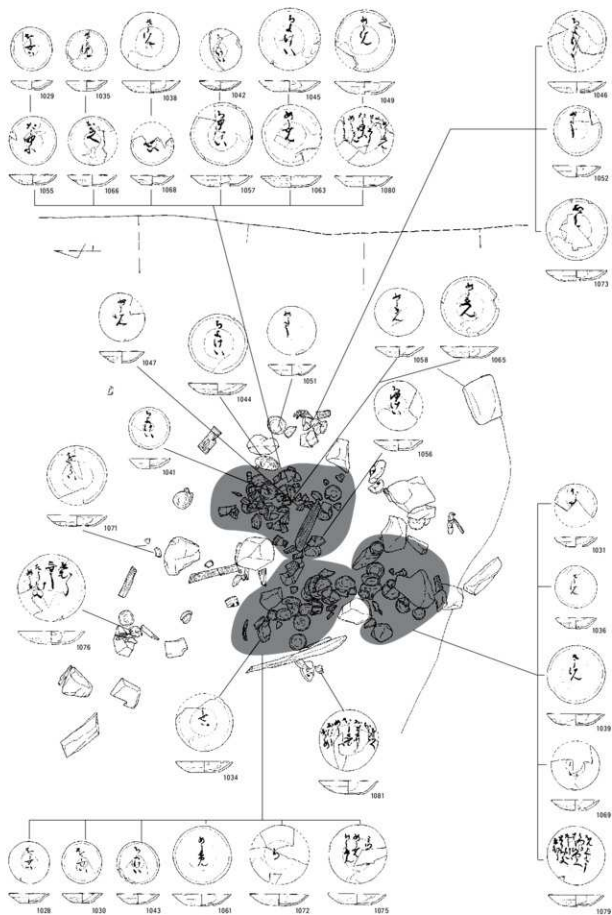
- |                   |                                 |                   |
|-------------------|---------------------------------|-------------------|
| 1 汚れた黄灰色シルト       | 11 汚れた灰褐色粗砂混じりシルト 炭化物含む (pit上層) | 21 黄灰色シルト         |
| 2 灰褐色粗砂層 炭化物多く含む  | 12 黄褐色粗砂 (pit下層)                | 22 黄白色粗砂層 (95-2階) |
| 3 灰色粗砂混じりシルト      | 13 暗褐色腐植土 (間仕切りの際)              | 23 汚れた茶褐色シルト      |
| 4 黒色炭層 (火災層)      | 14 黄白色粗砂層                       | 24 灰色粗砂           |
| 5 暗褐色粗砂           | 15 暗褐色粗砂層 (炭化物多く含む)             | 25 黄灰色シルト (火災層)   |
| 6 灰褐色粗砂混じりシルト     | 16 暗褐色腐植土層                      |                   |
| 7 灰色シルト～粗砂混じりシルト  | 17 暗褐色シルト                       |                   |
| 8 暗褐色腐植土          | 18 黄褐色粗砂層 (埋地層)                 |                   |
| 9 灰色極細砂質シルト       | 19 黄白色粗砂層 (埋地層)                 |                   |
| 10 黄白色粗砂層 (95-2階) | 20 黄灰色粗砂～極細砂                    |                   |





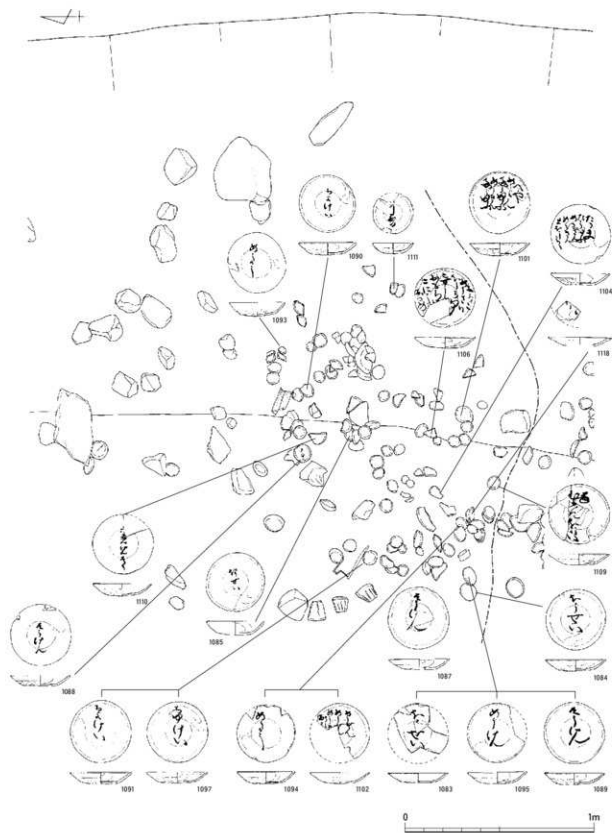






0 1m

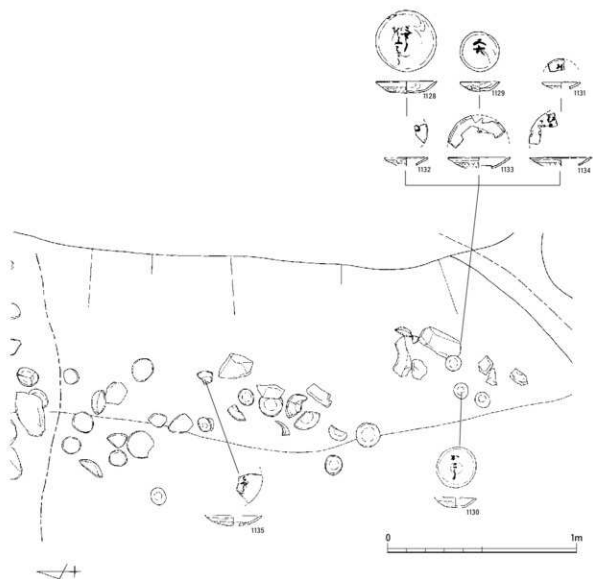
図版41  
97年度SD74001墨書土器A-1群

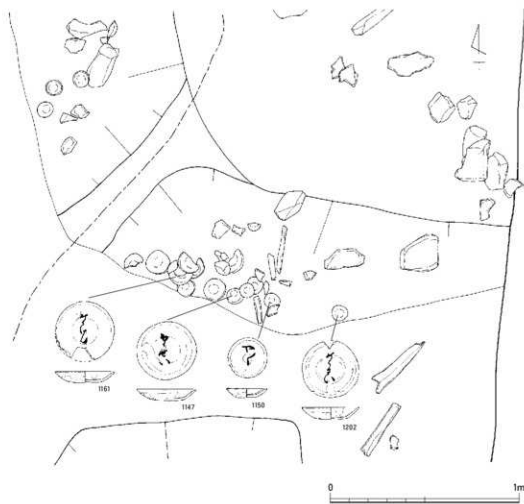




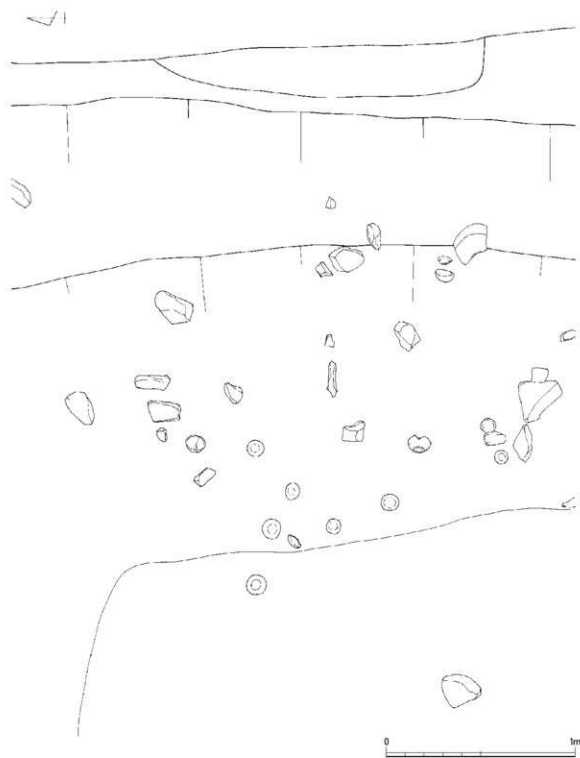
図版43

97年度SD74001黒書土器B群









X=56,175

X=56,150

X=56,125



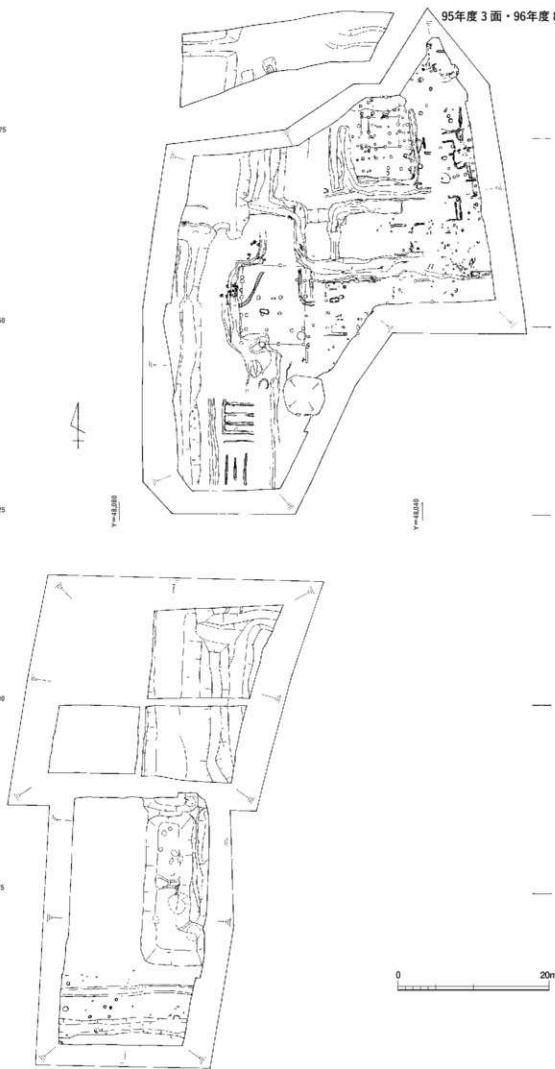
Y=82,025

Y=82,050

X=56,100

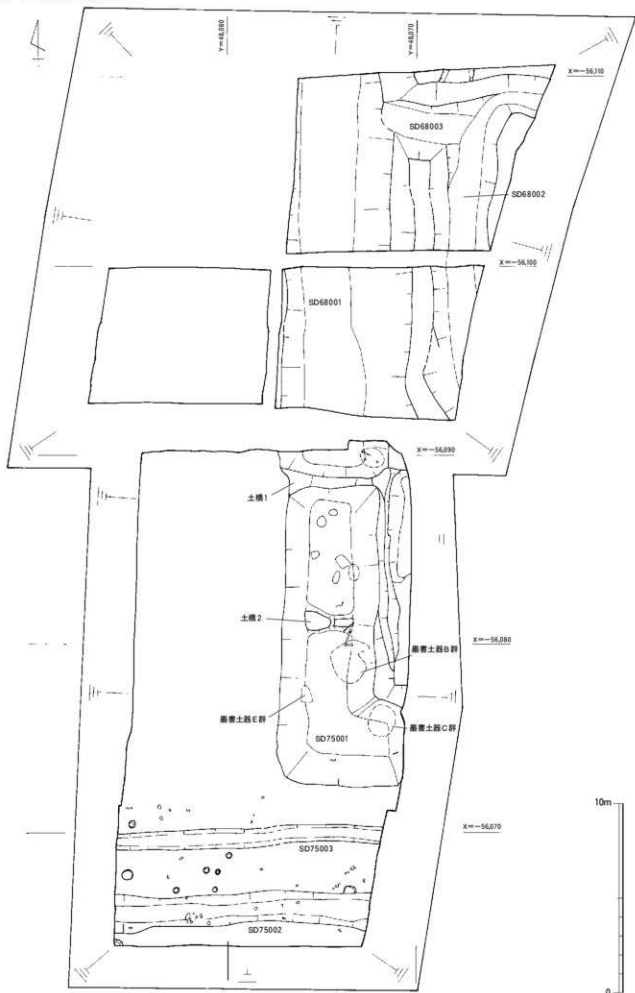
X=56,075

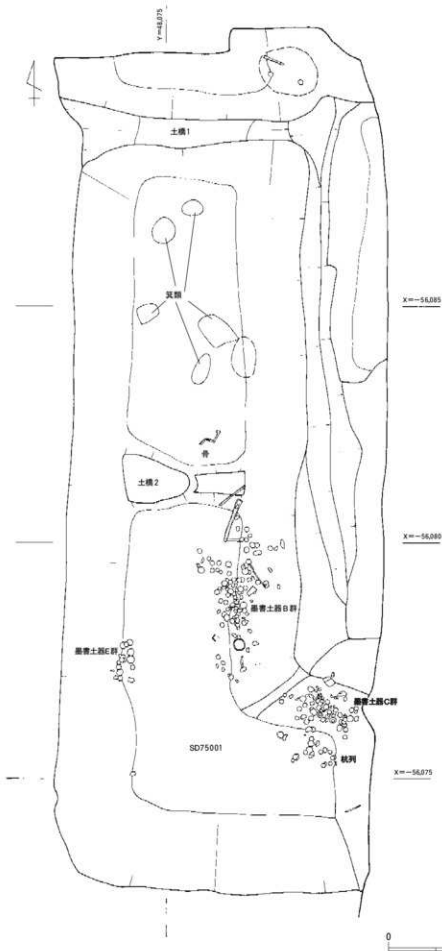
0 20m

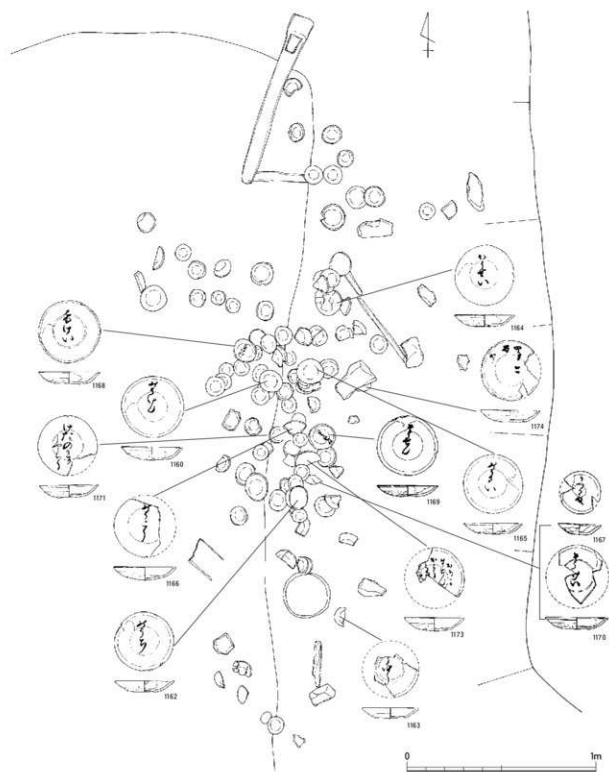


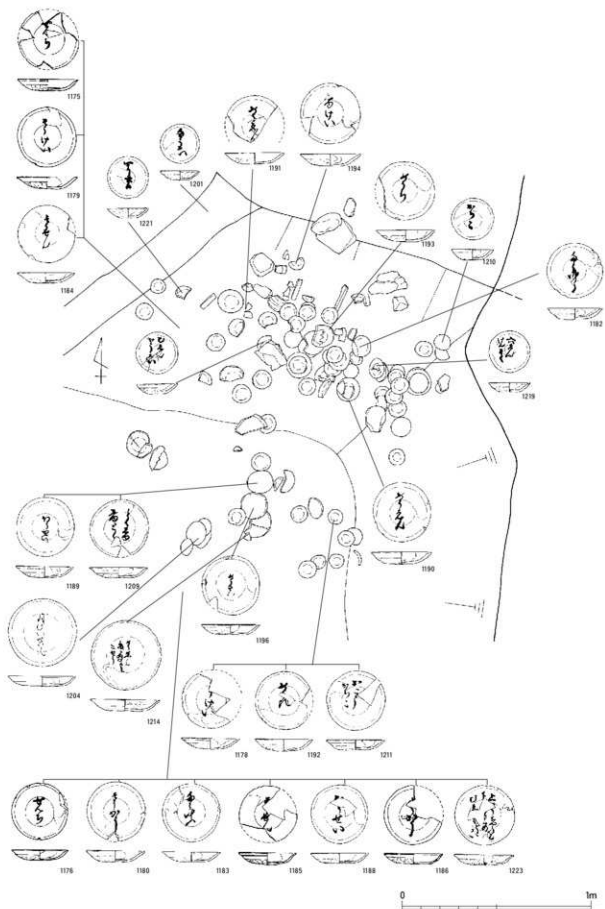
図版47

96年度 8面・97年度 5面遺構全体図

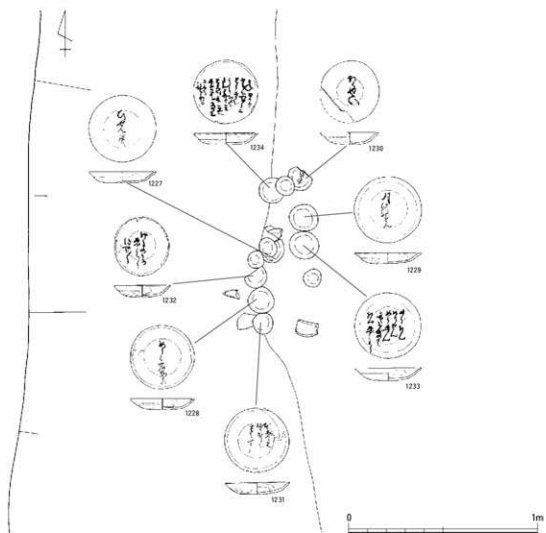


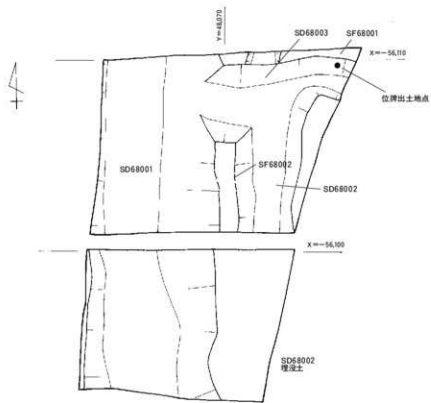




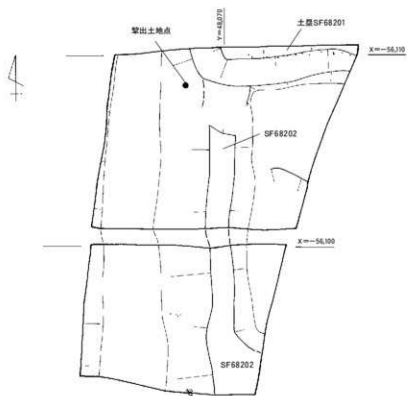


図版51  
97年度SD75001墨書土器E群





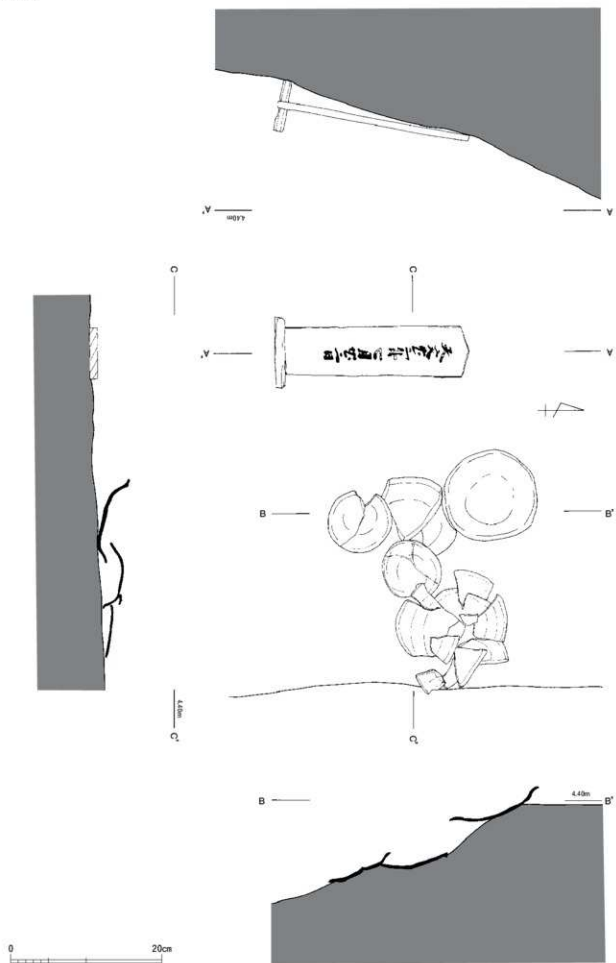
8面~8+1面

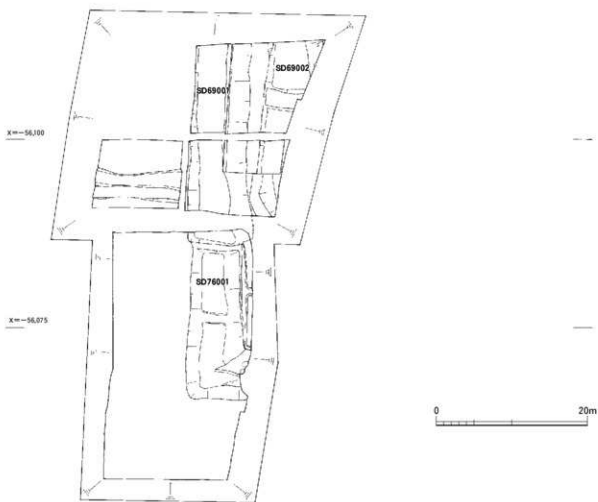
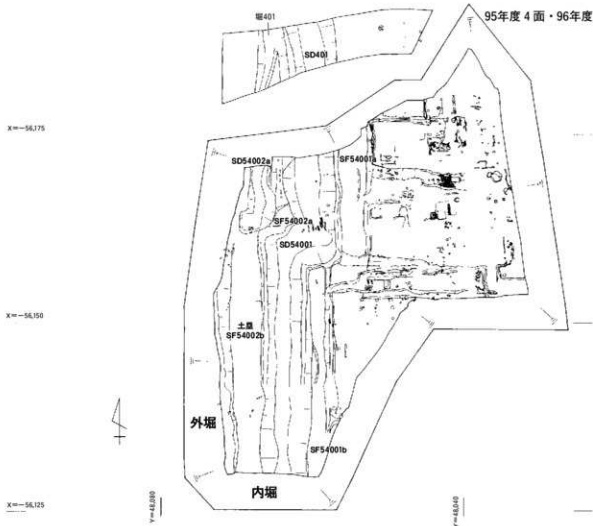


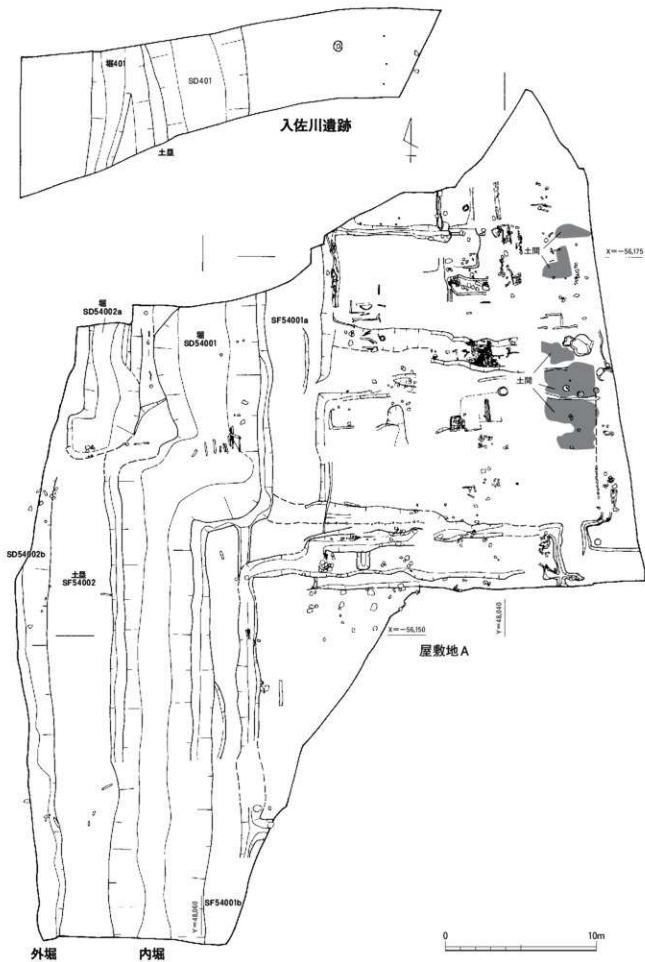
8+2面

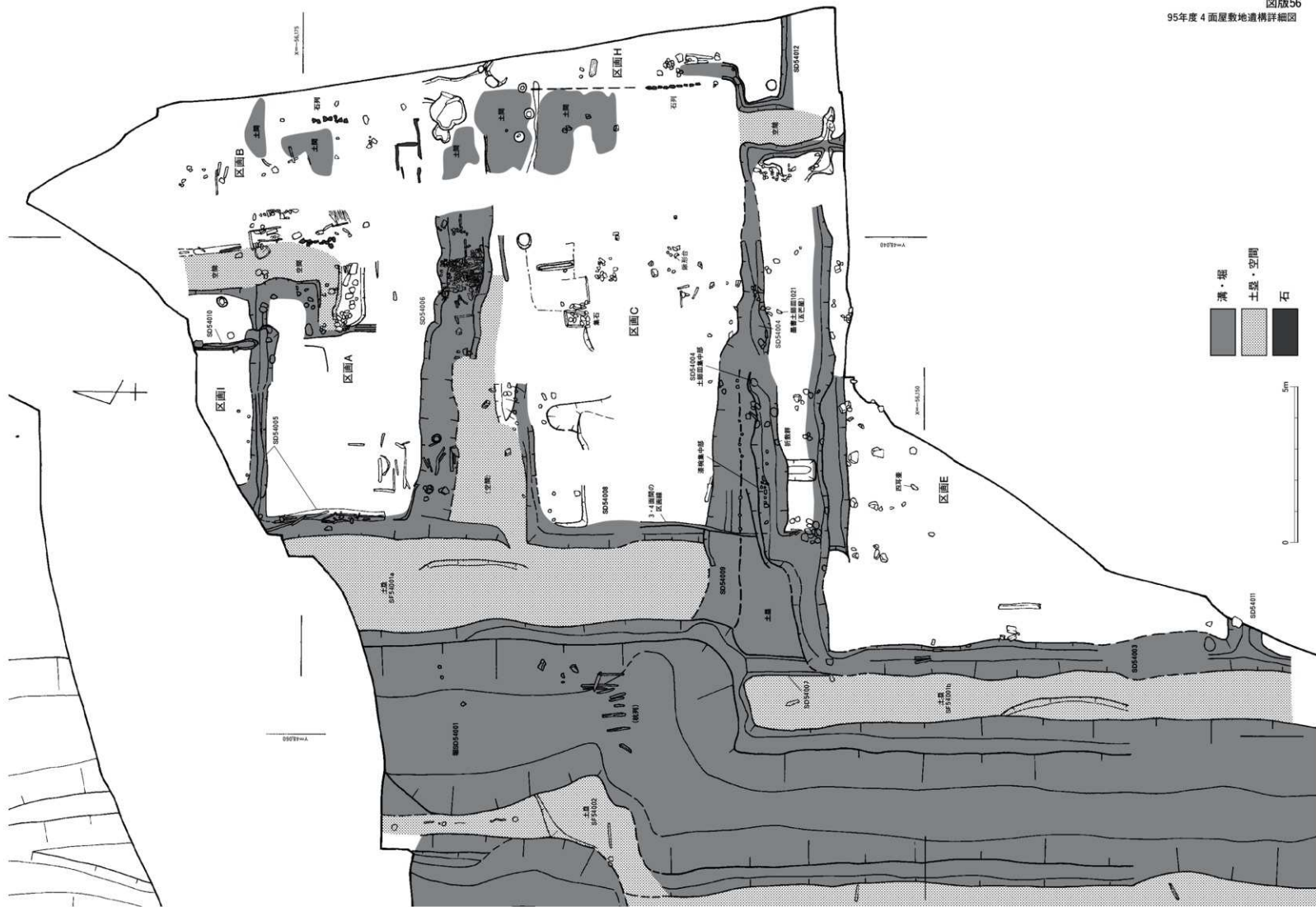




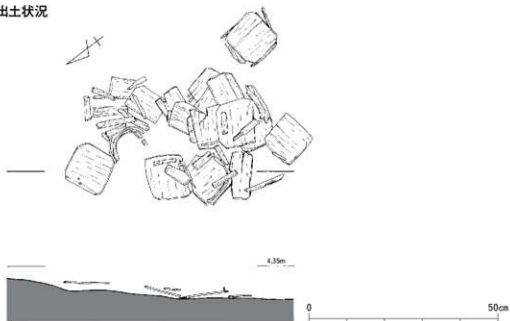




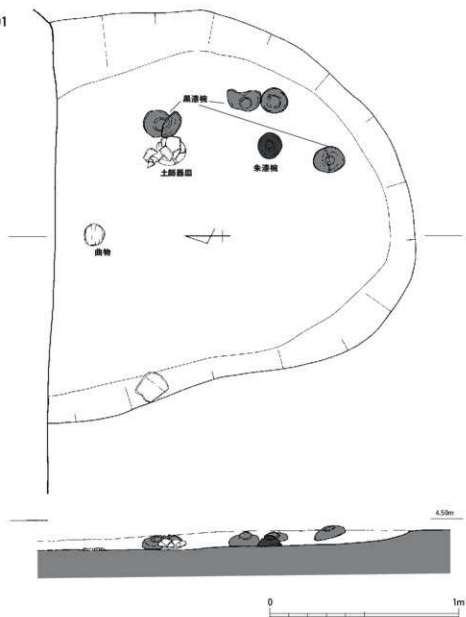


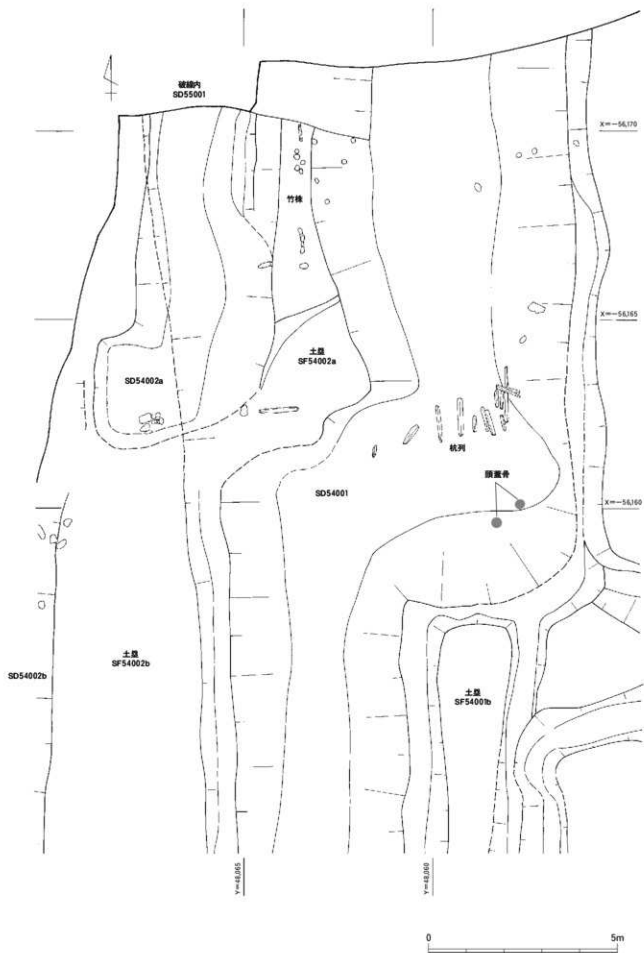


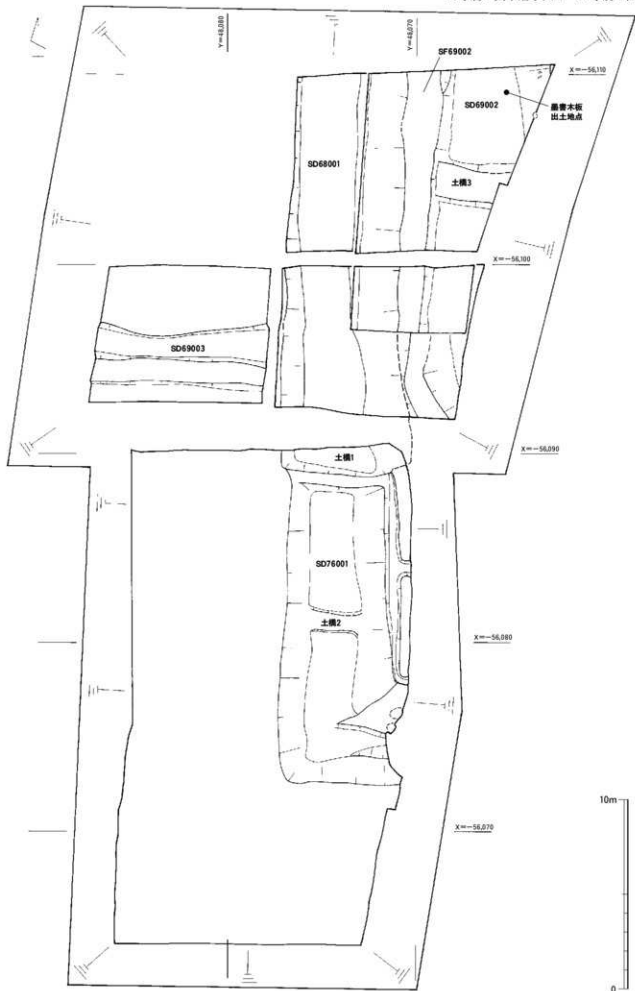
## 95-4面 折敷出土状况



## 95-5面土坑SK55001

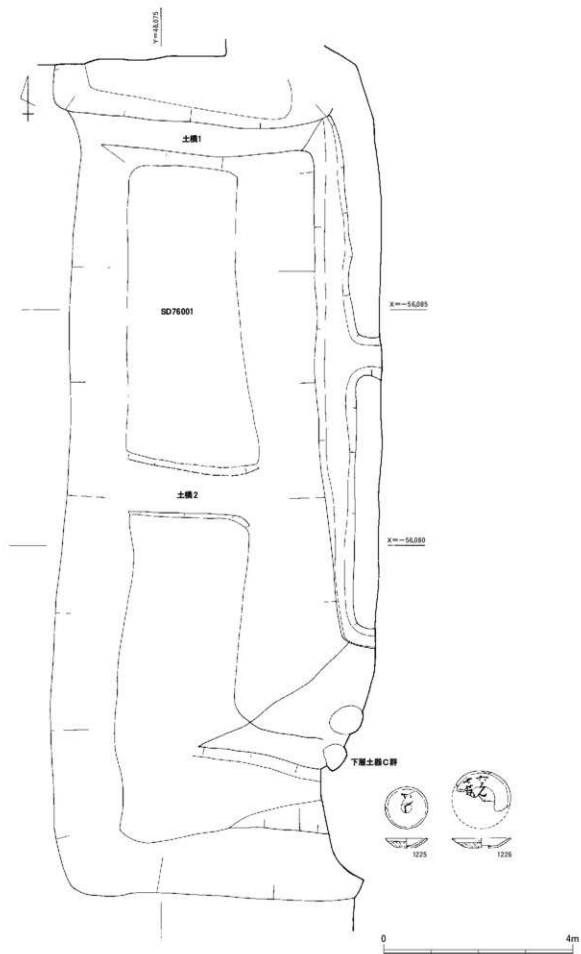




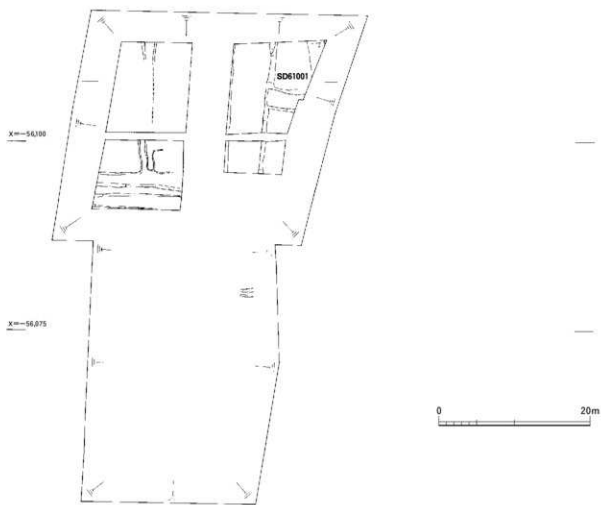
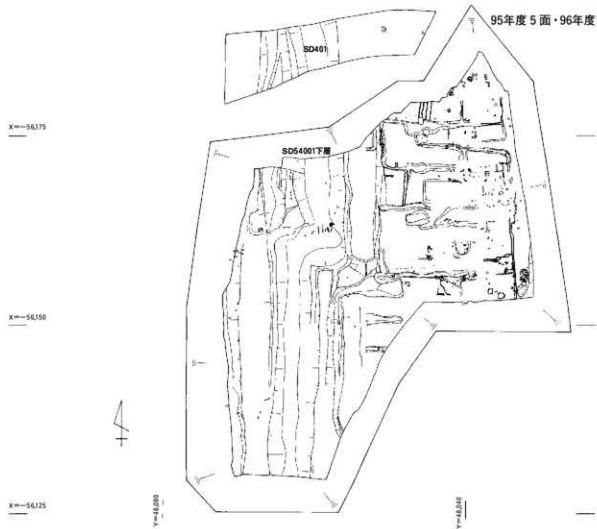


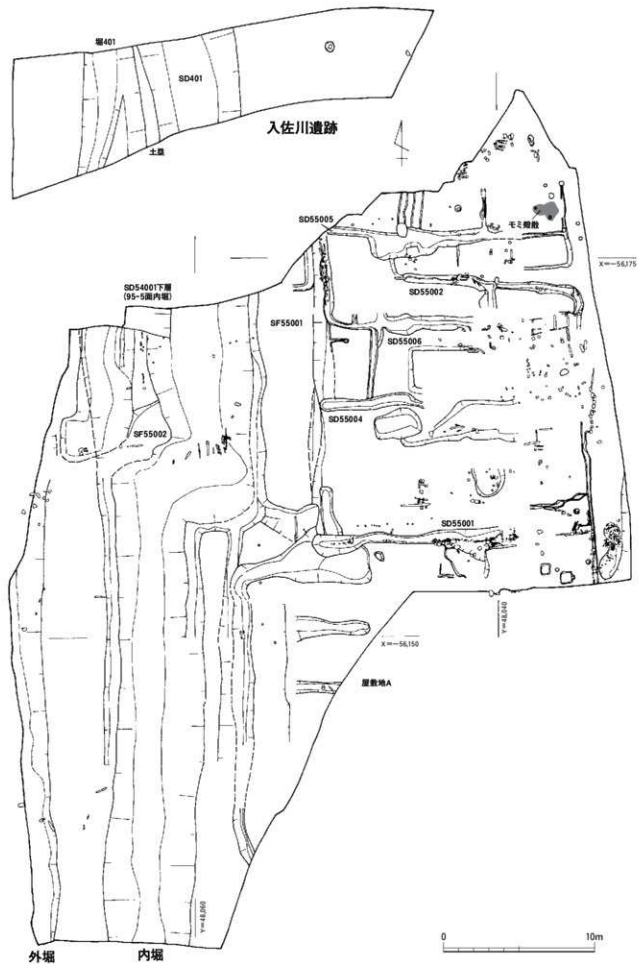
図版60


97年度6面遺構配置図

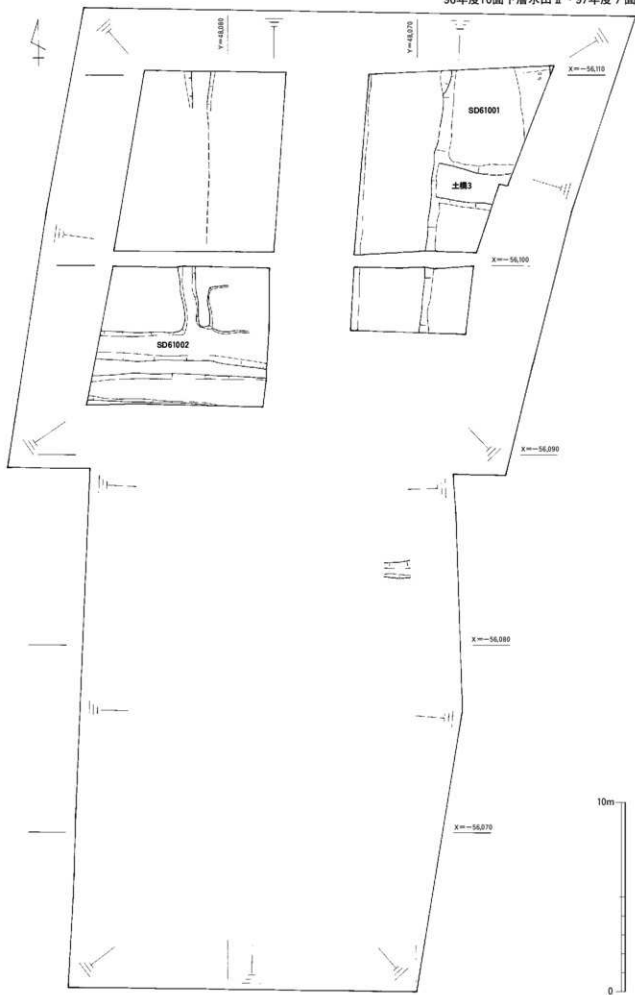


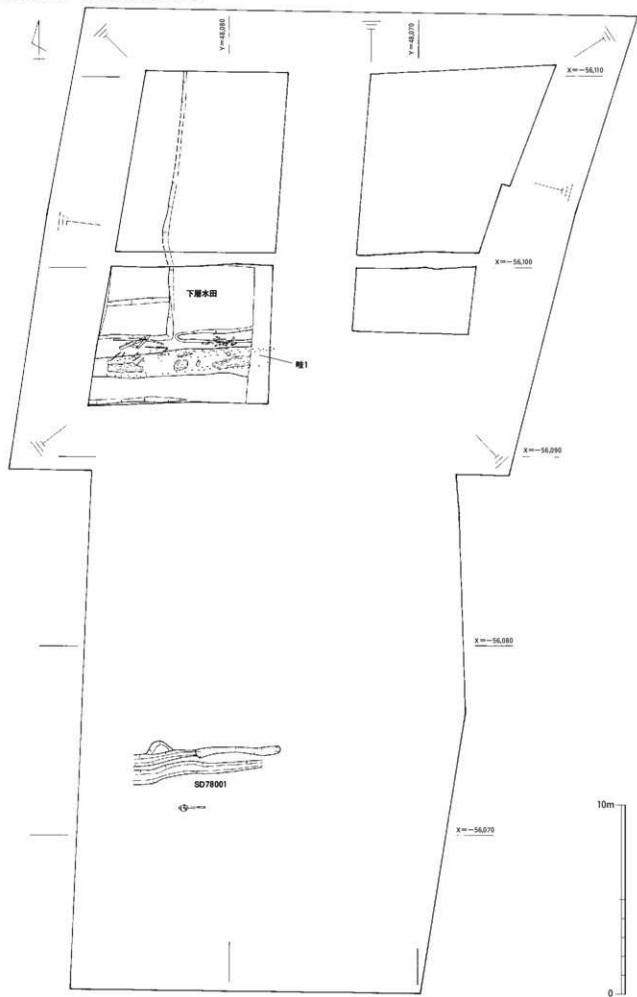


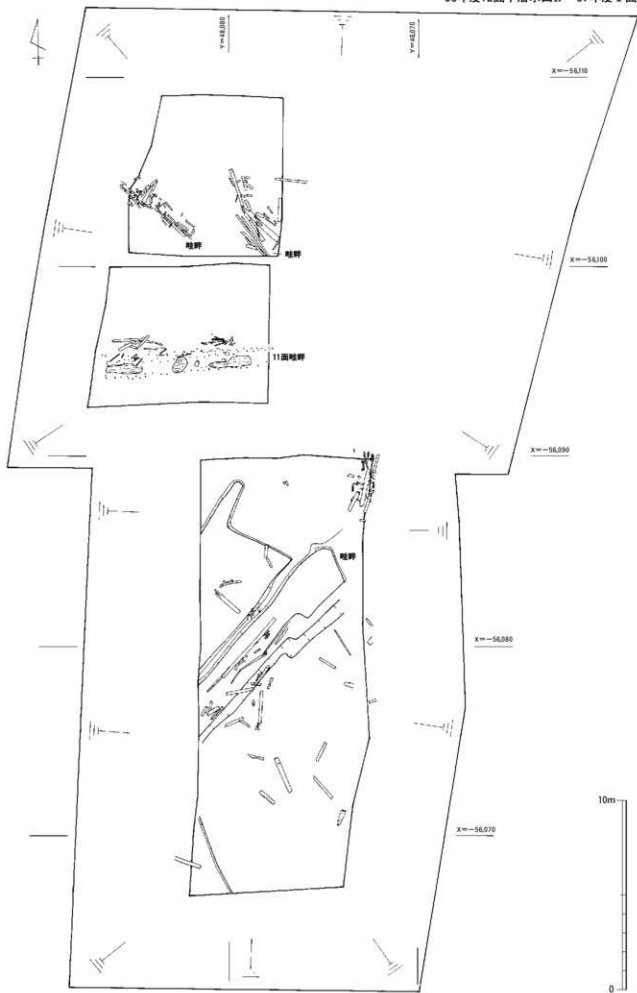


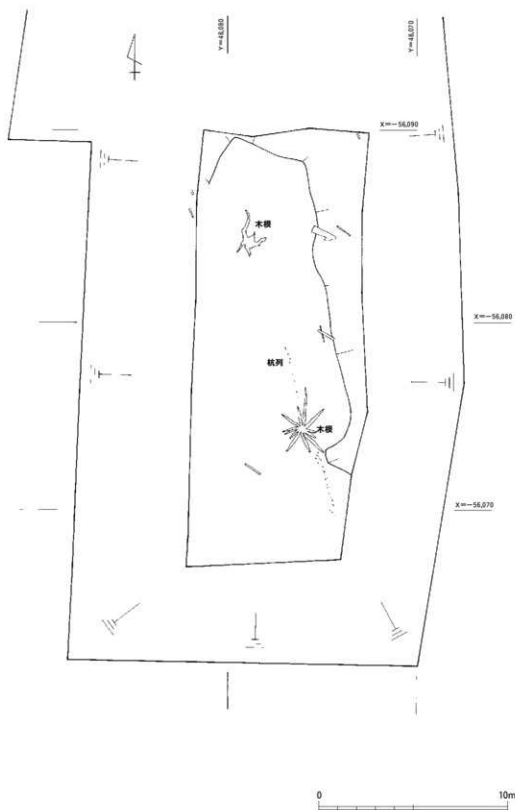




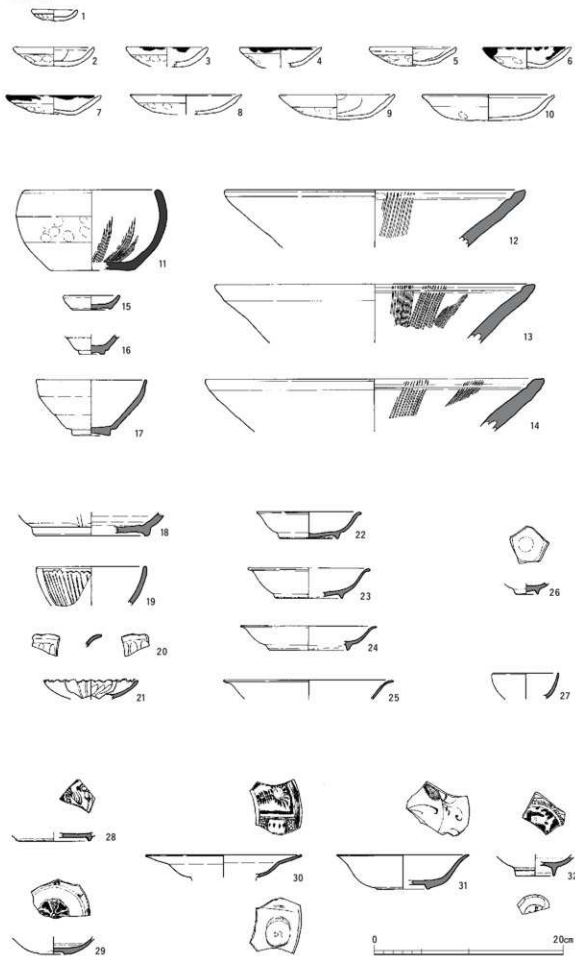








95-1 面上層

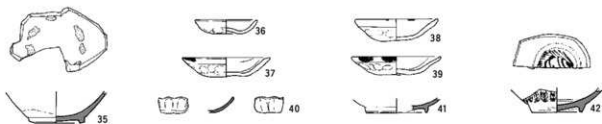




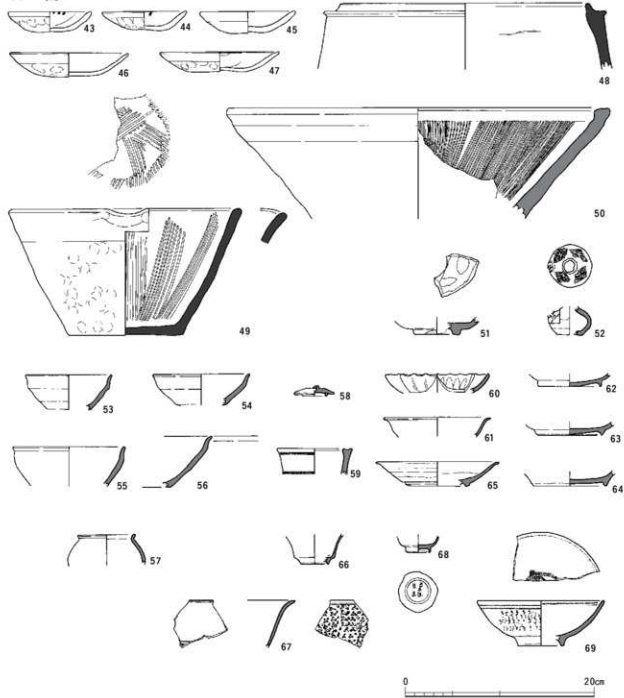
95-1 面柱穴



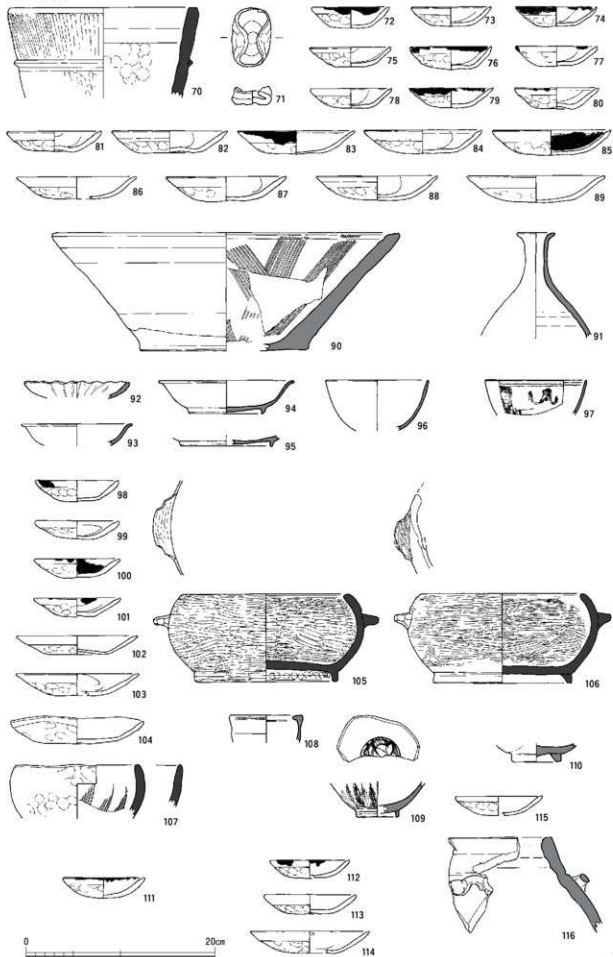
95-1 面溝



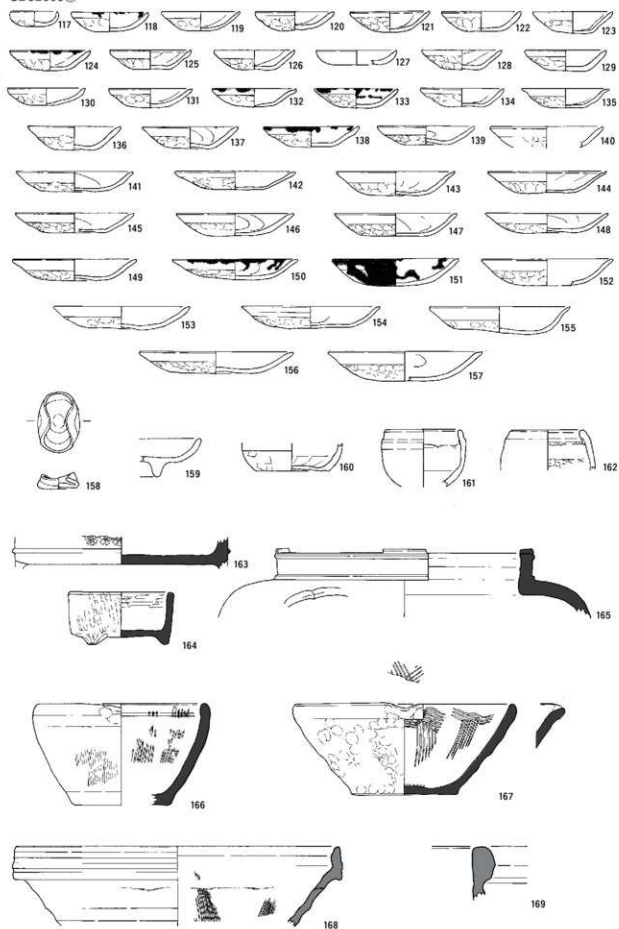
95-1 面



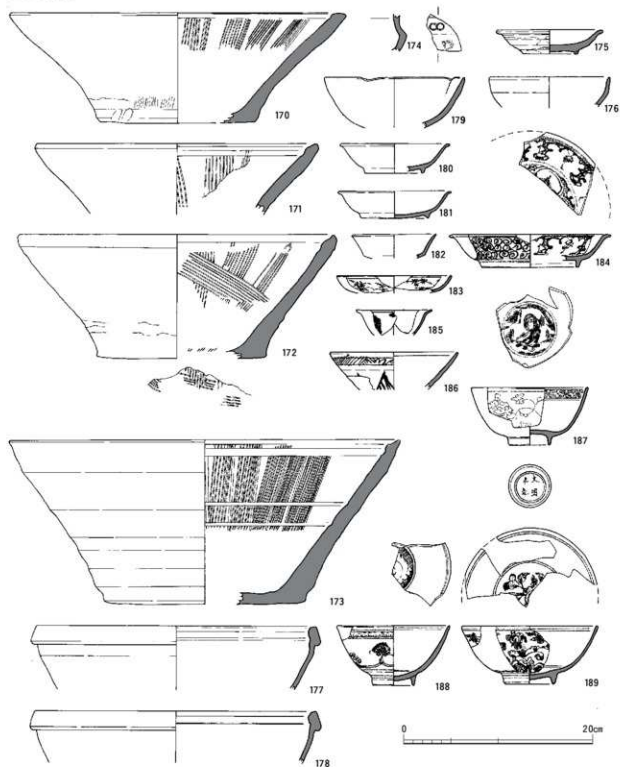
95-2 面溝



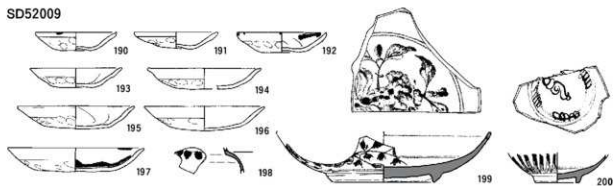
## SD52008①



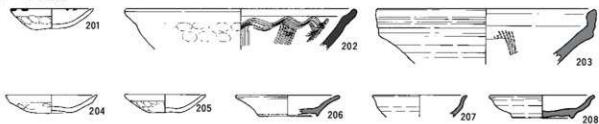
SD52008②



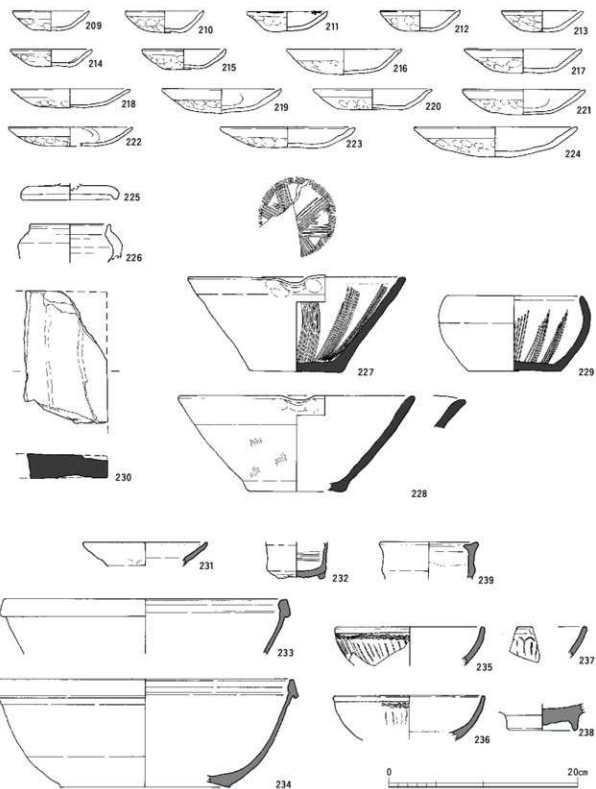
SD52009



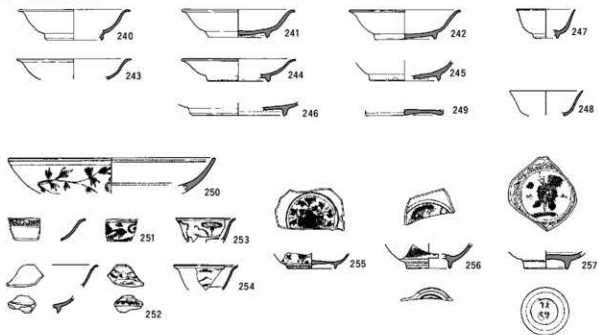
95-2面遺構



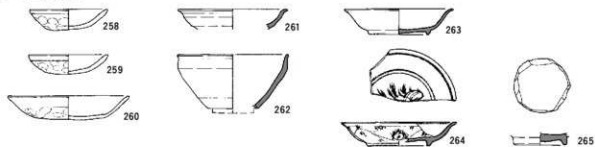
95-2面包含層①



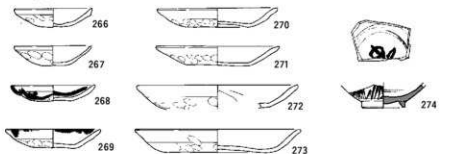
95-2 面包含層②



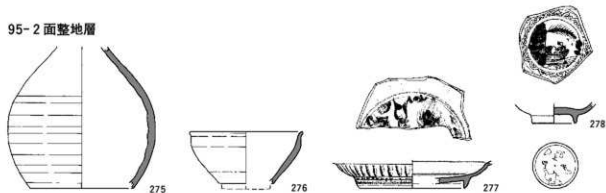
95-2 面火災層



95-2+1 面



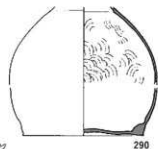
95-2 面整地層



SK53001



礎石建物SB53001



SK53002



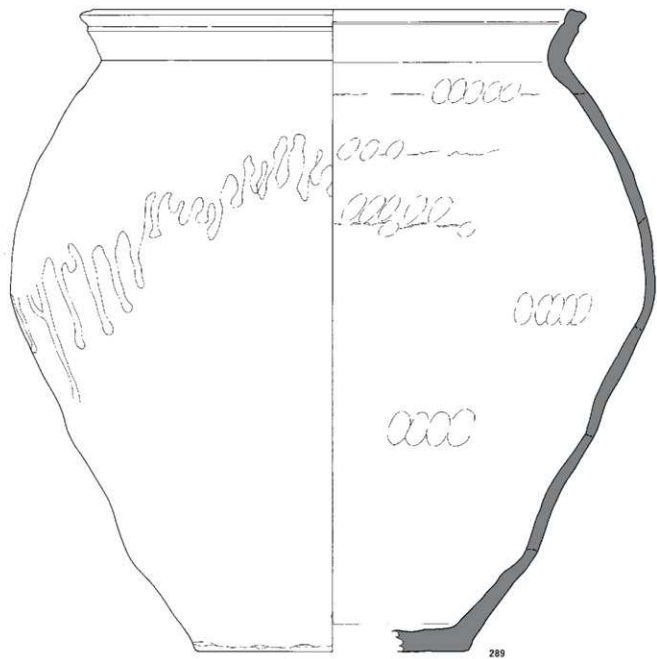
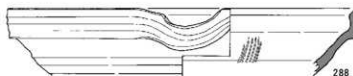
SD53001

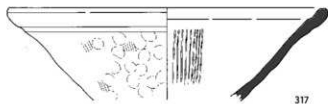
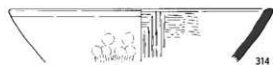
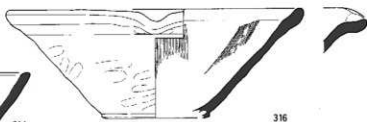

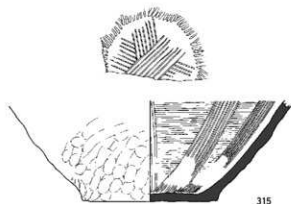
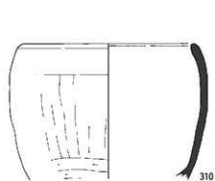
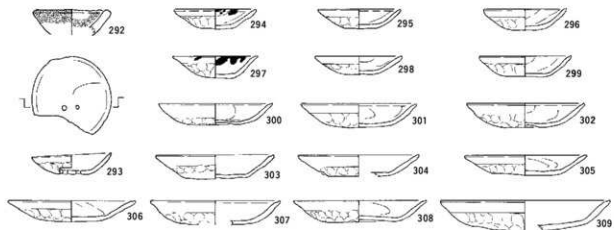


SD53012

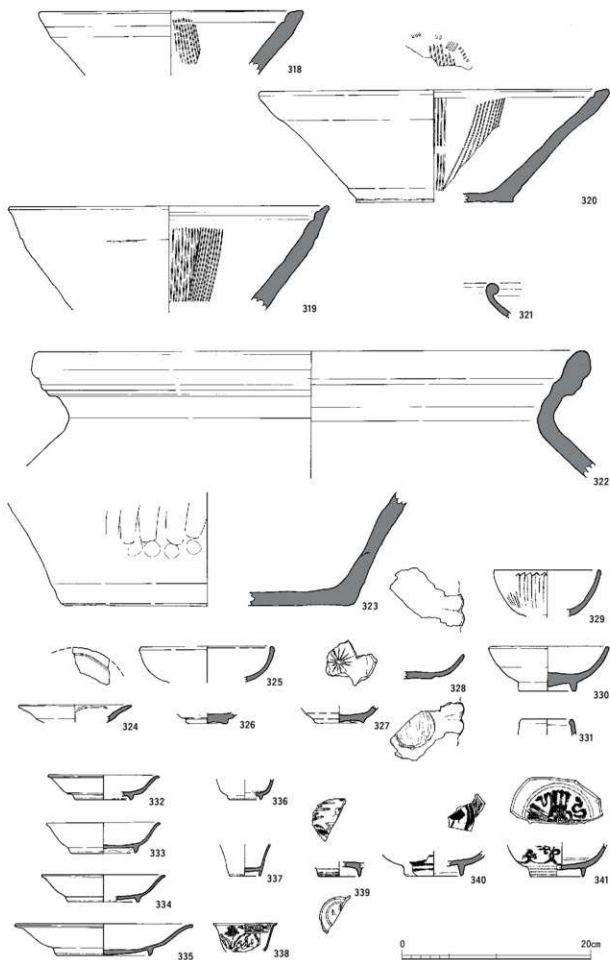


SK53003

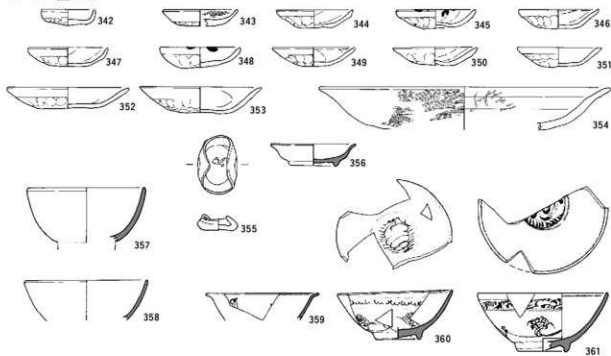




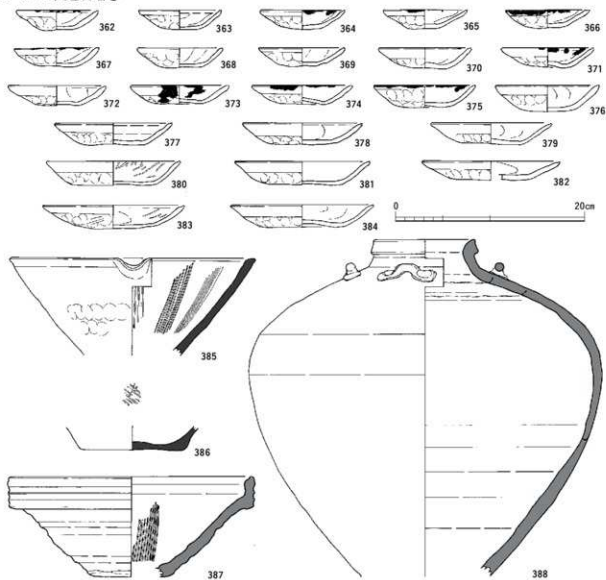




95-3 面整地層



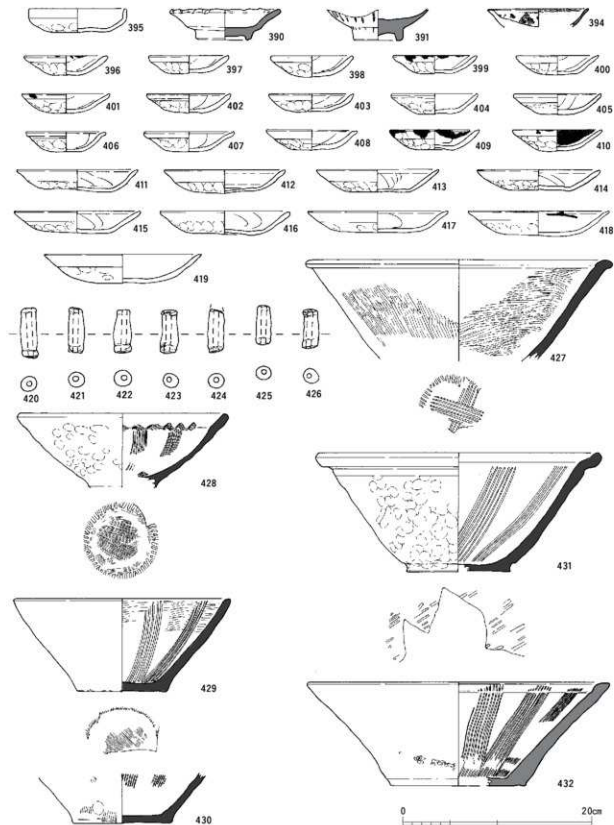
95-3+1 面包含層①



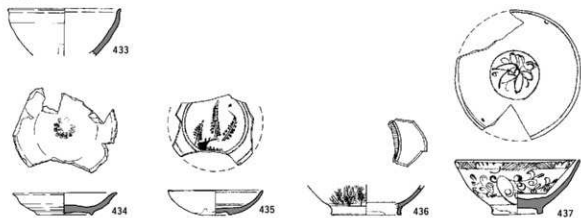
95-3+1面包含層②



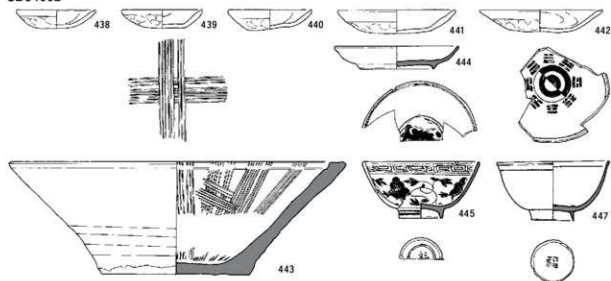
SD54001



SD54001



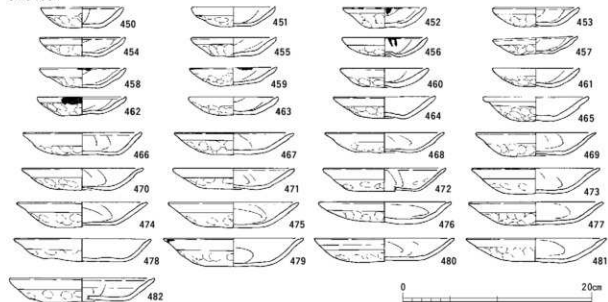
SD54002



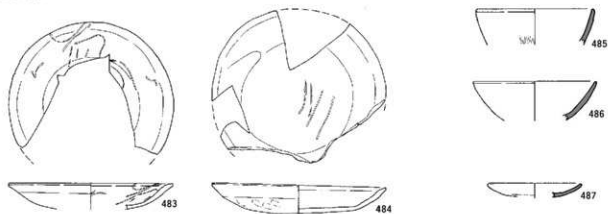
SD54003



SD54004



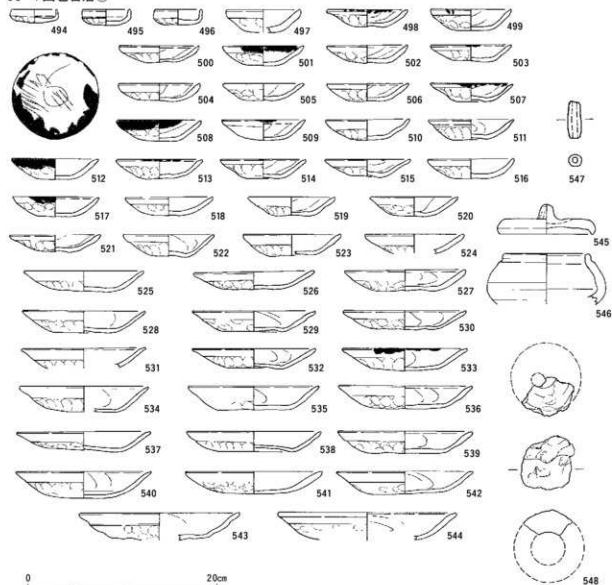
SD54004



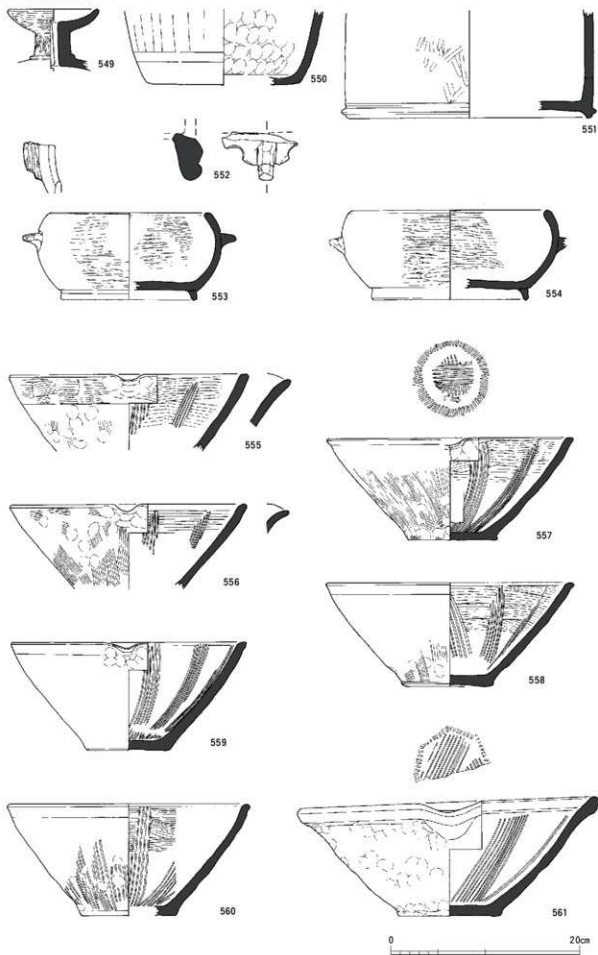
95-4 面集石部



95-4 面包含層①



95-4 面包含層②



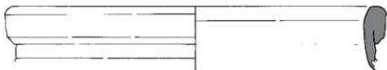
95-4 面包含層③



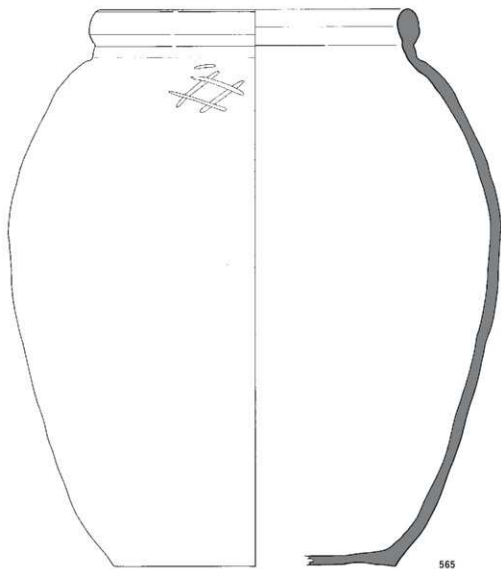
562



563



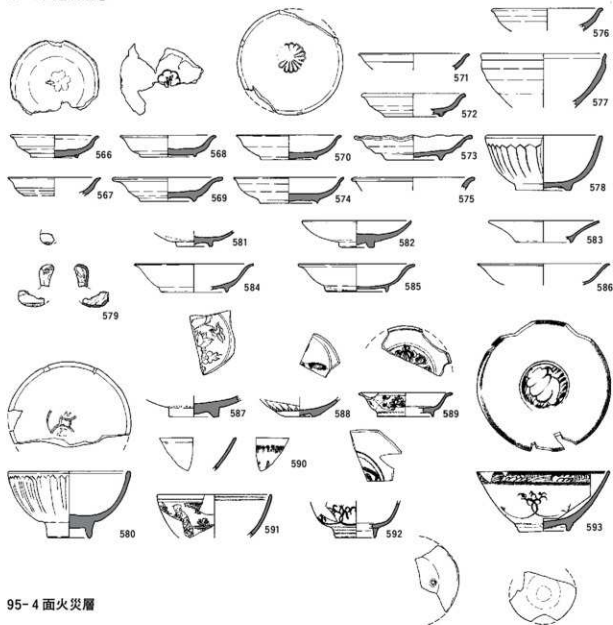
564



565



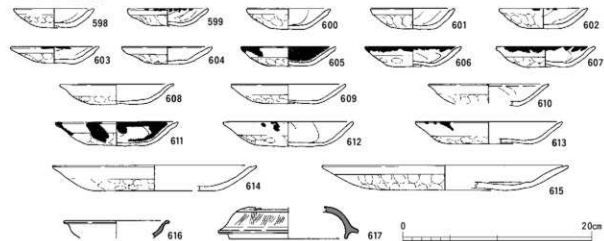
95-4 面包含層④



95-4 面火災層

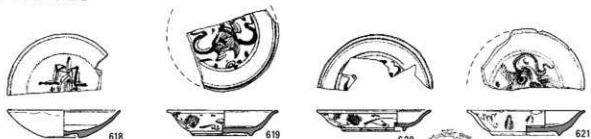


95-4 面土埋層①





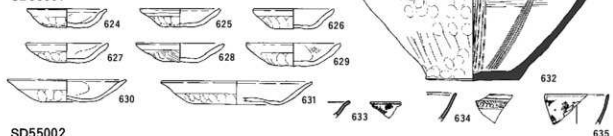
95-4 面土壇層②



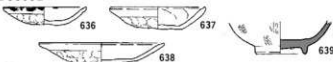
95-4 + 1




SD55001



SD55002



95-5 面土壇部下



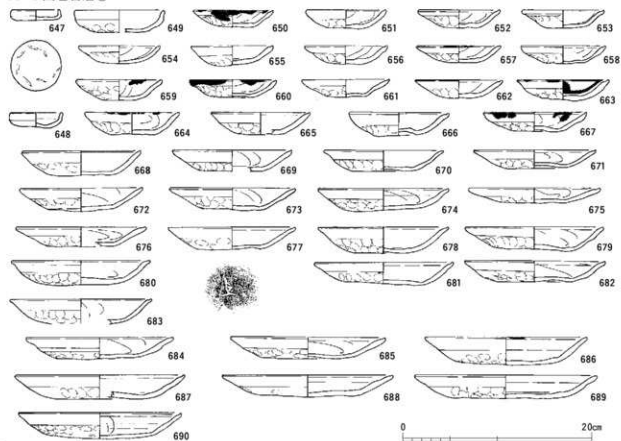
根太内



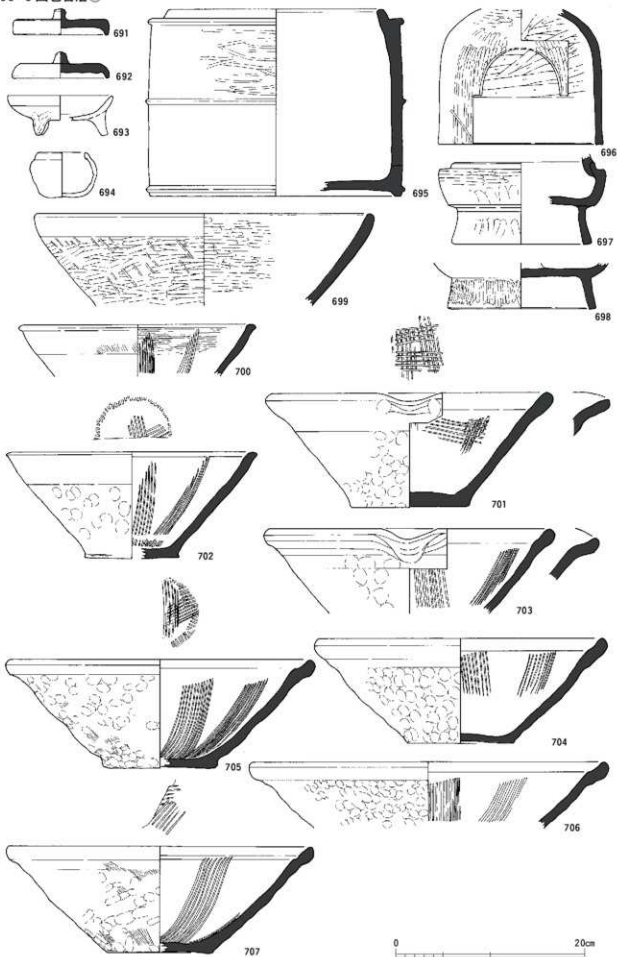
SK55002




95-5 面包含層①



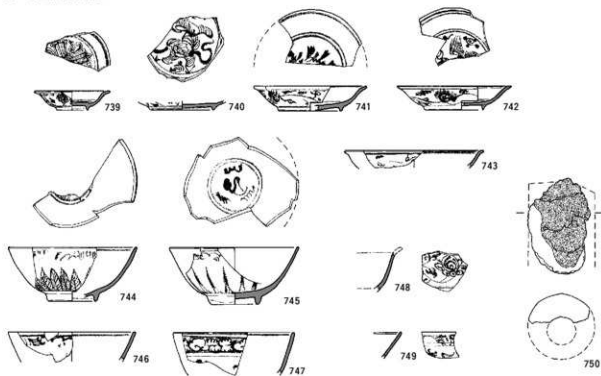
95-5 面包含層②



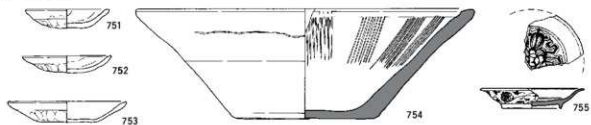
95-5面包含層③



95-5 面包含層④



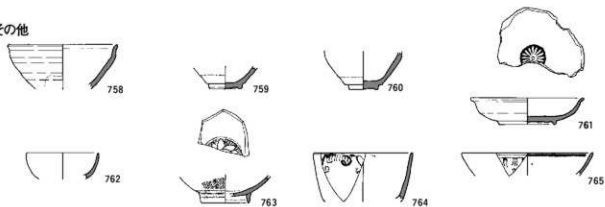
95-5 面上層



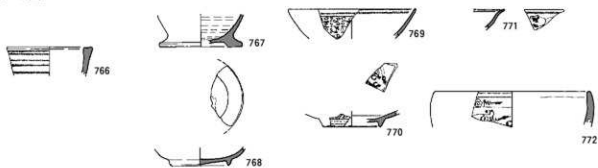
95-5 面下層



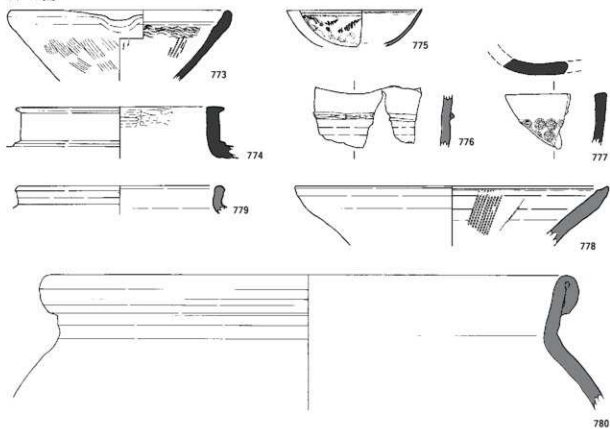
その他



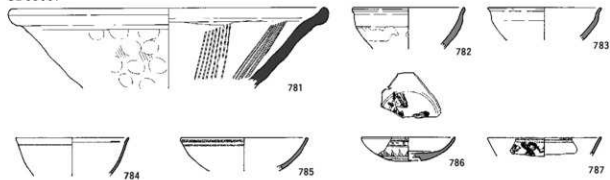
96- 1面



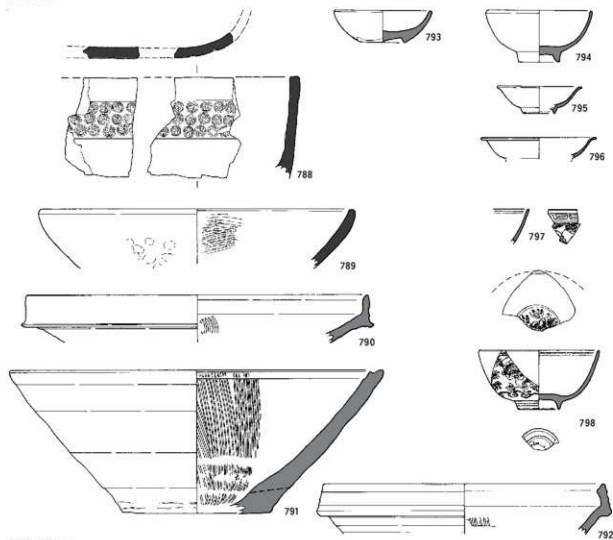
96- 4面



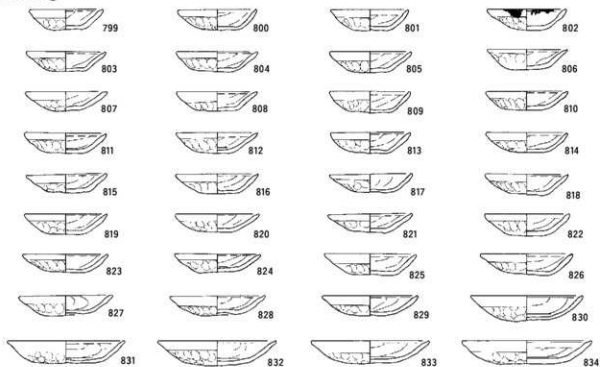
SD65001



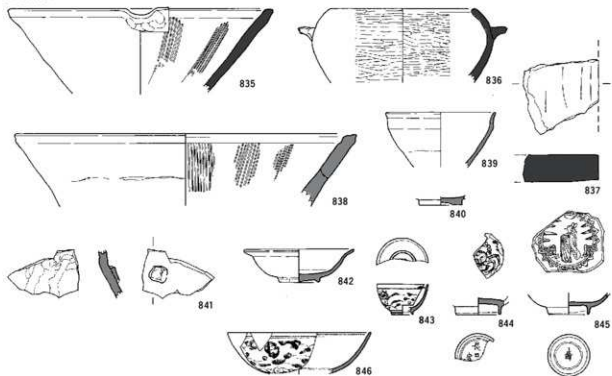
## SD66001



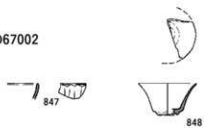
## SD67001①



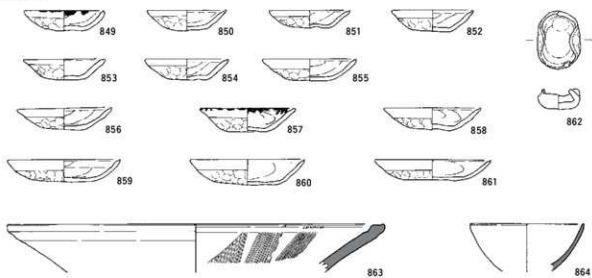
## SD67001



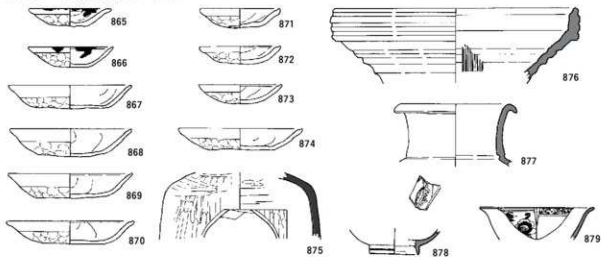
## SD67002



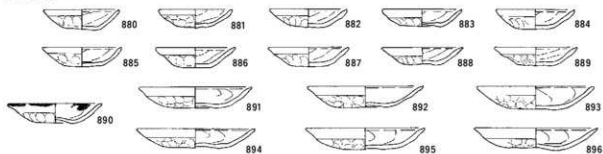
## SD68001



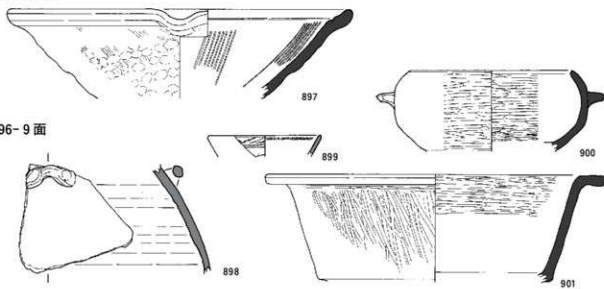
## SD68002・位牌共伴(865~870)



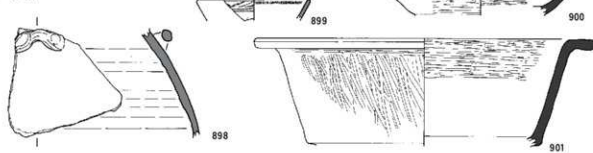
## SD69001



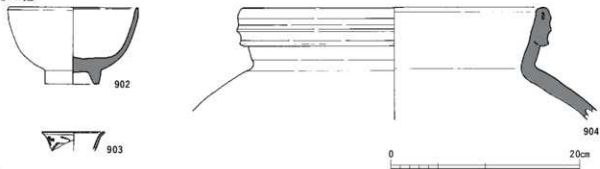
## SD69002



## 96-9面



## その他





97-1 面整地層



905

SD72001



906

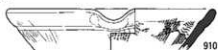


907



908


97-2 面包含層



910



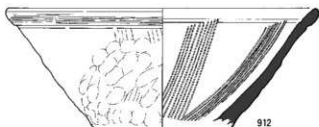
909



911



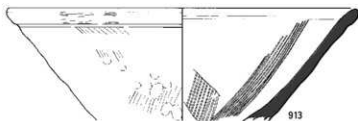
917



912



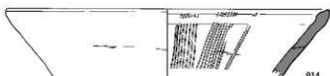
918



913



919



914

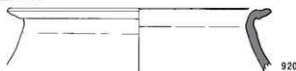


915



916

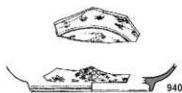
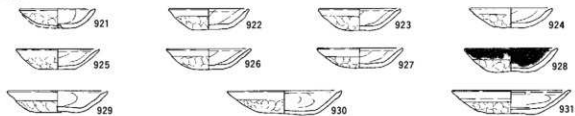
97-3 面整地層



920

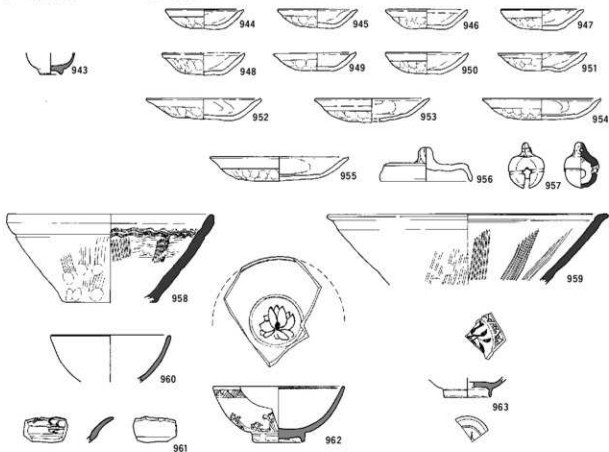


SD74001

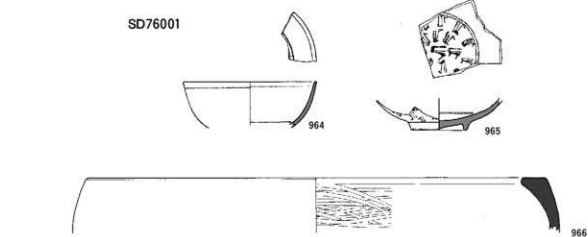


97-4面以下


SD75001



SD76001

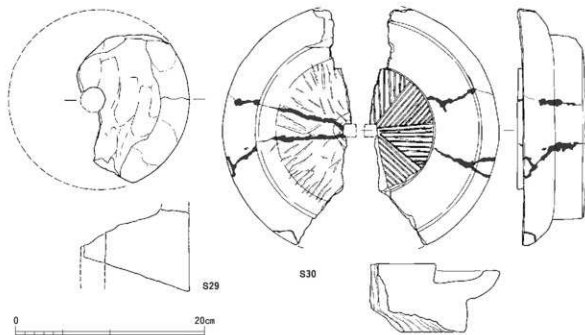
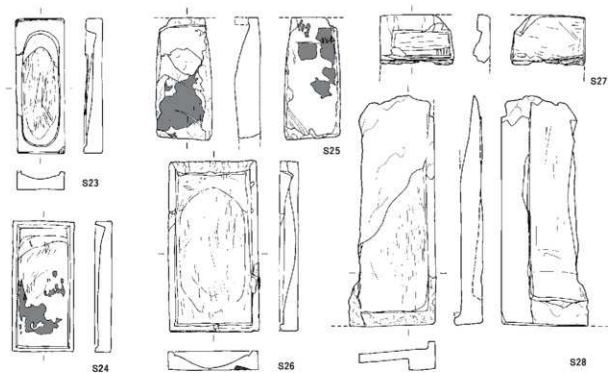
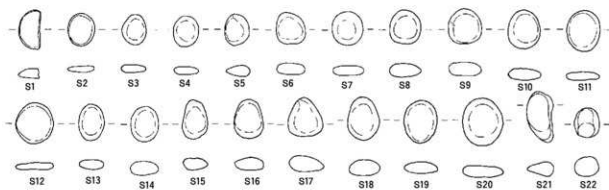


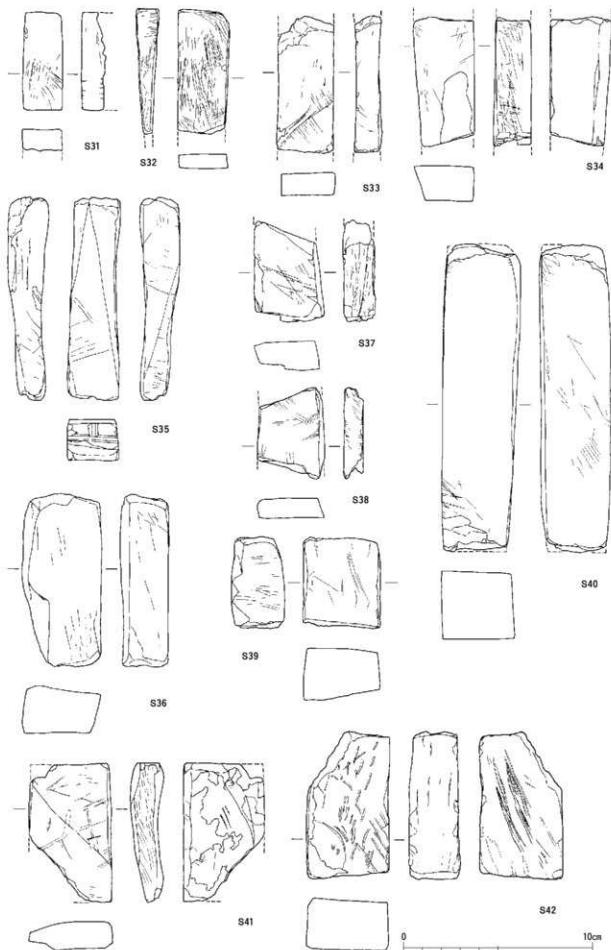
97-6面

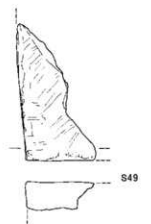
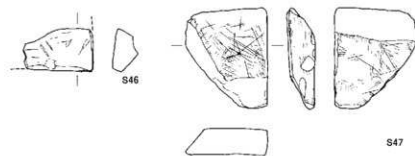
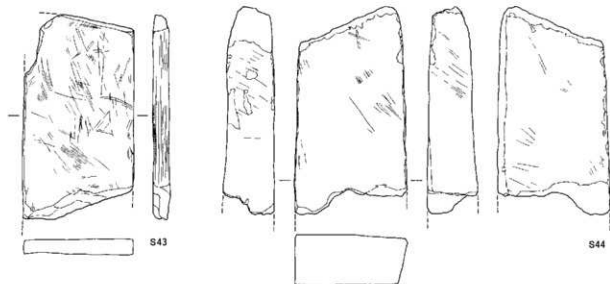


西側溝






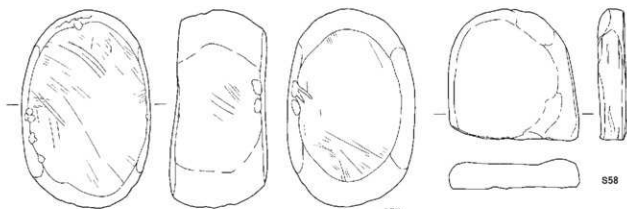




0 10cm

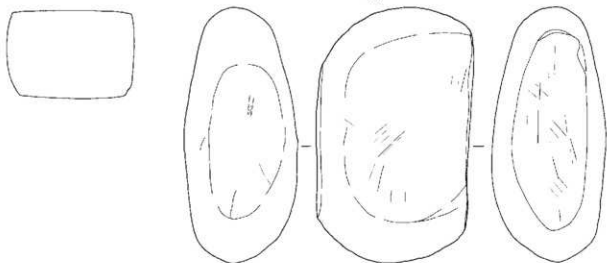
0 10cm



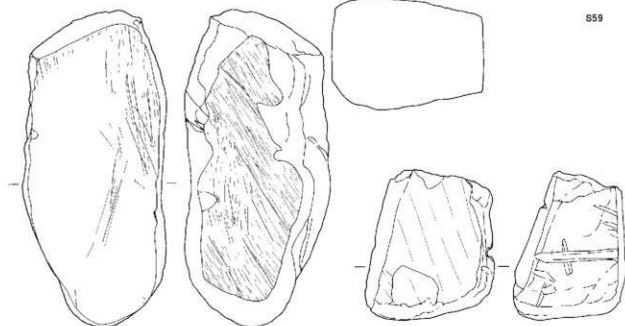


S57

S58

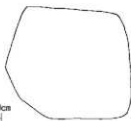
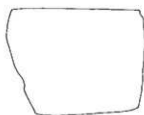


S59

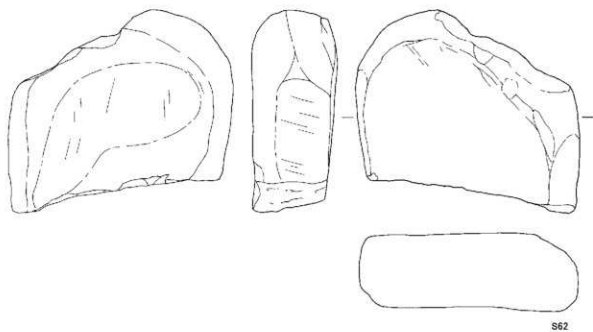


S60

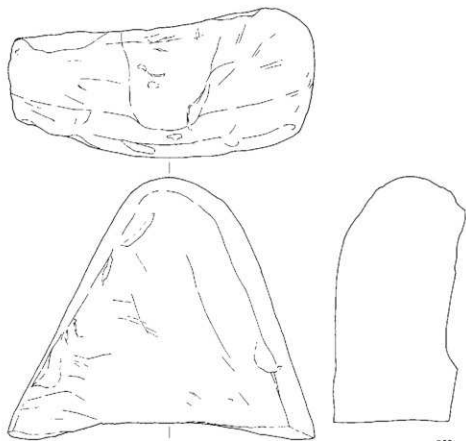
S61





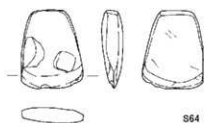


S62

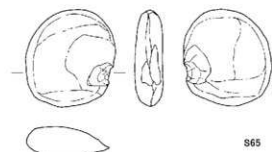


S63

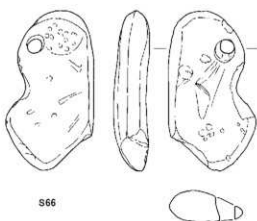




S64



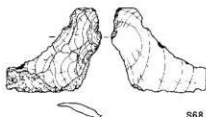
S65



S66



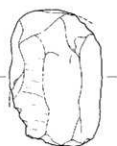
S67



S68



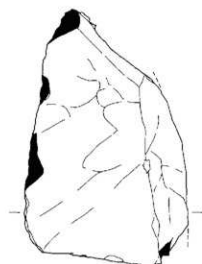
S69



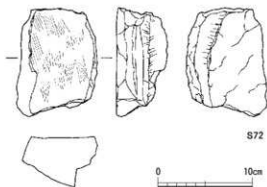
S70



S71

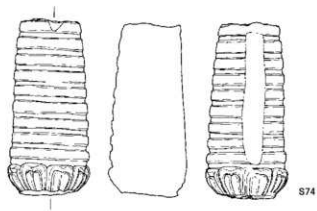


S73

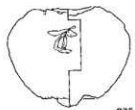


S72

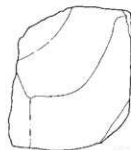
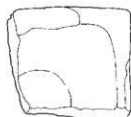




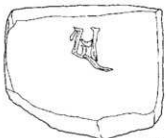

S74



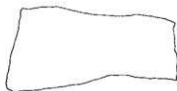
S75



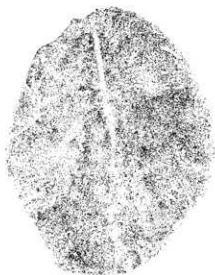
S76



S77

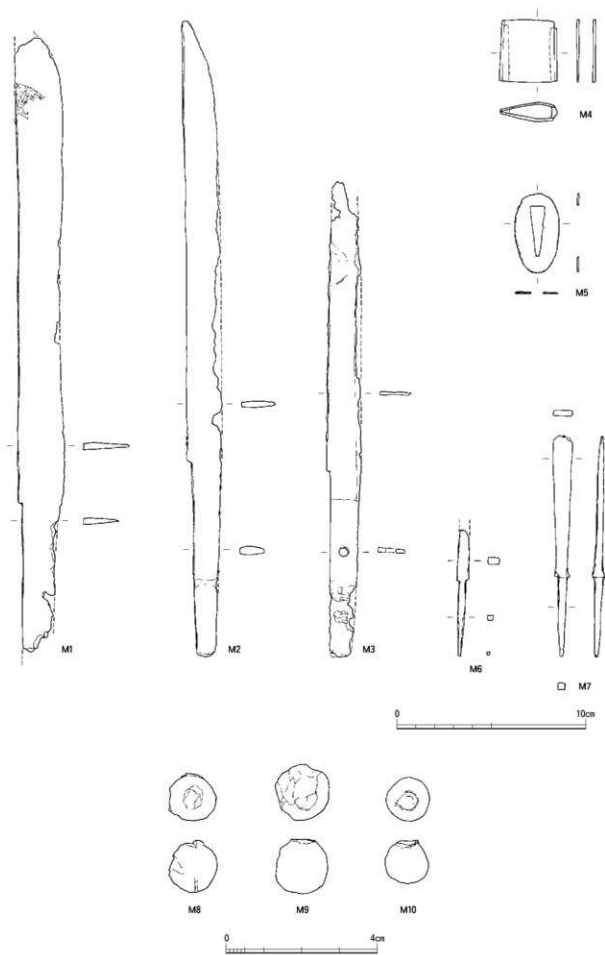


S78




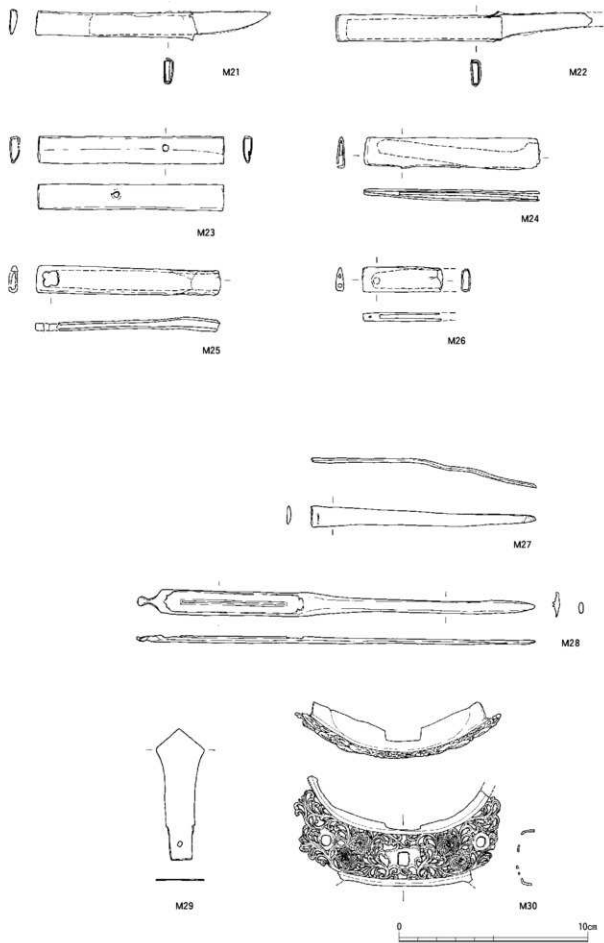
S79

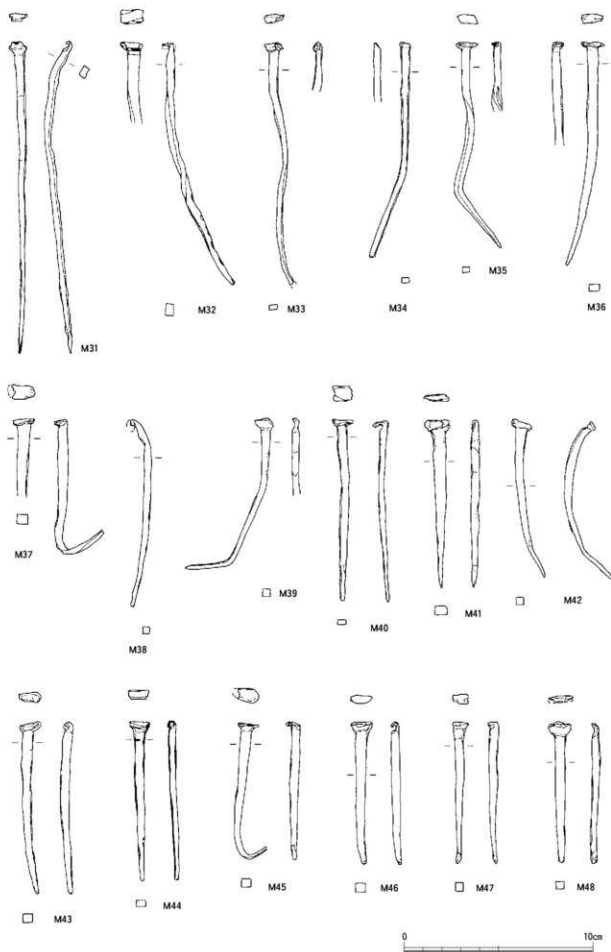


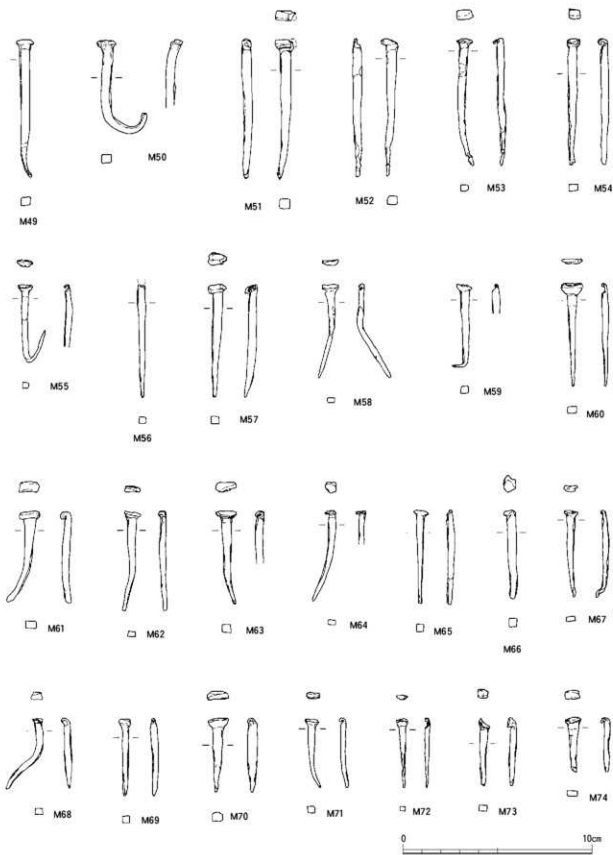


刀装具 I 鐵・鉄砲玉

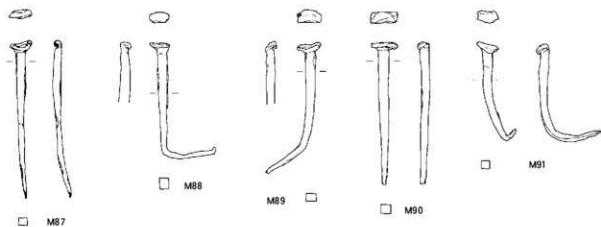
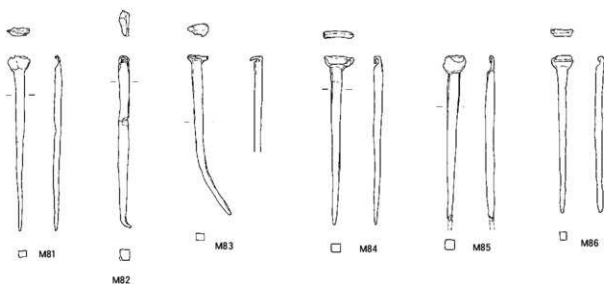
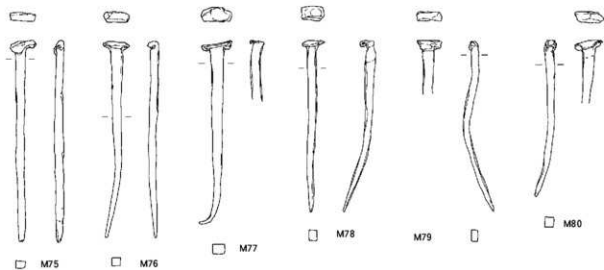


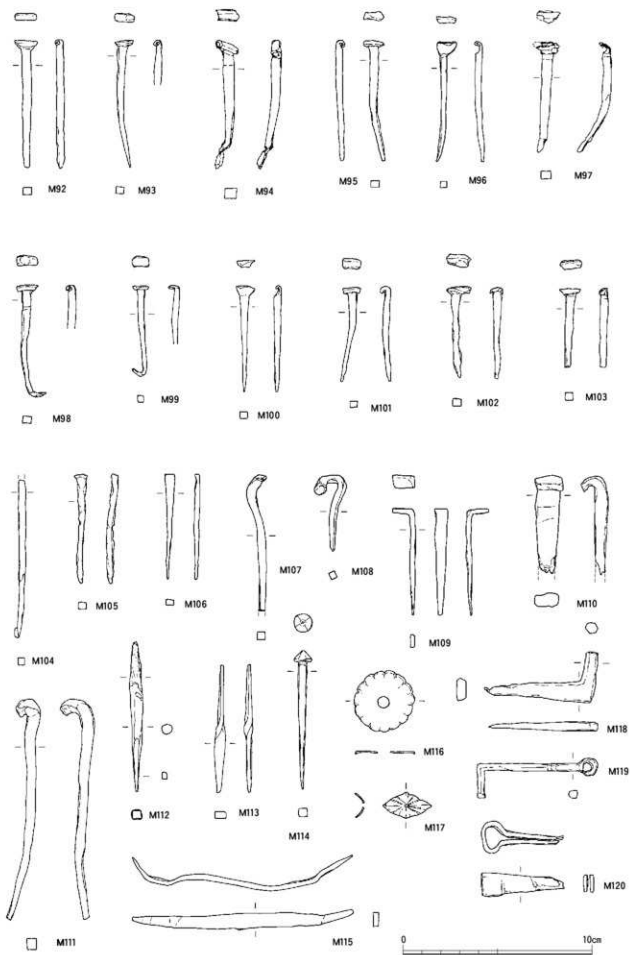




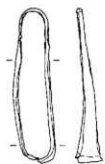




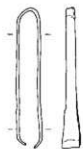





釘Ⅳ 卷頭釘2 他



M121



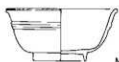
M122



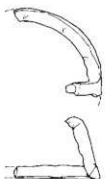
M123



M124



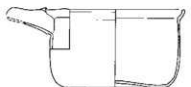
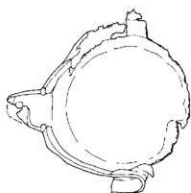
M125



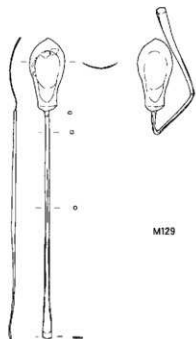
M126



M127



M128

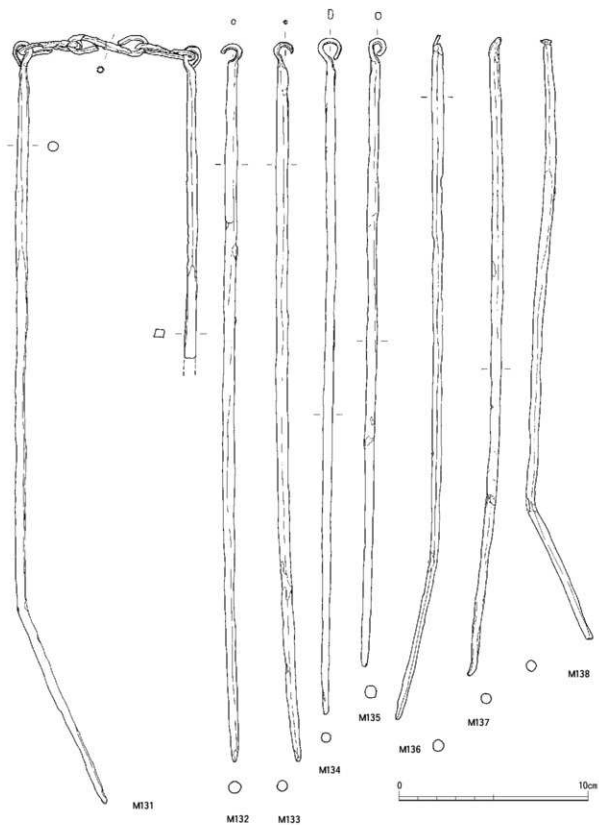


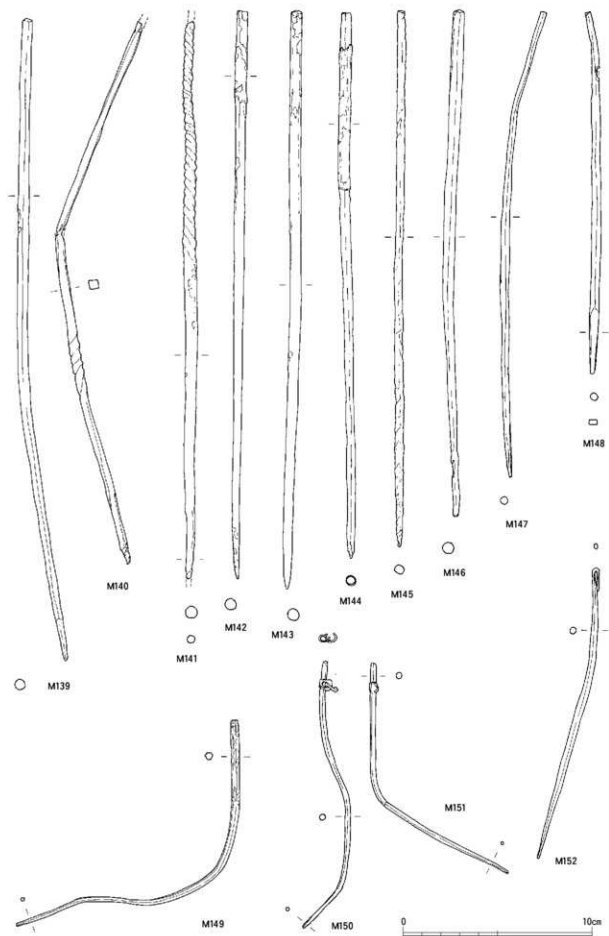
M129

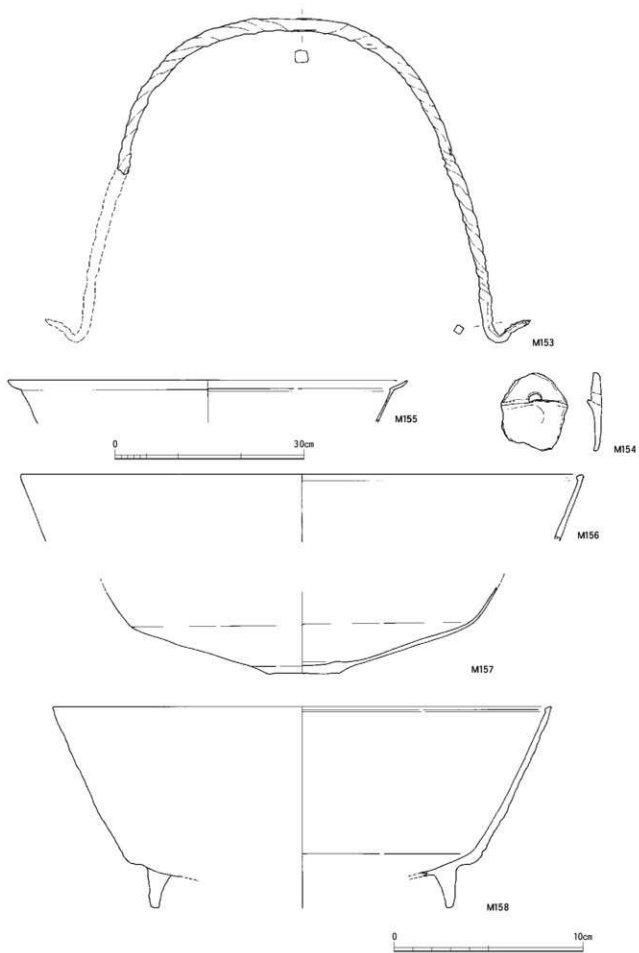


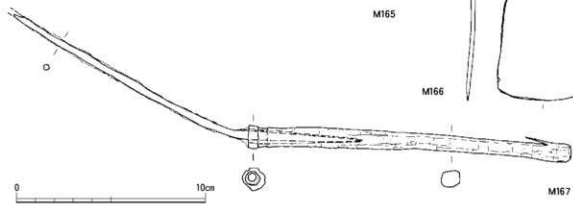
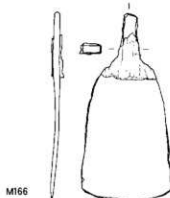
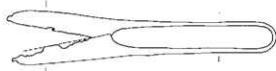



M130

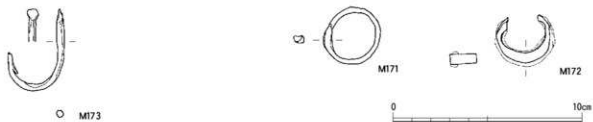
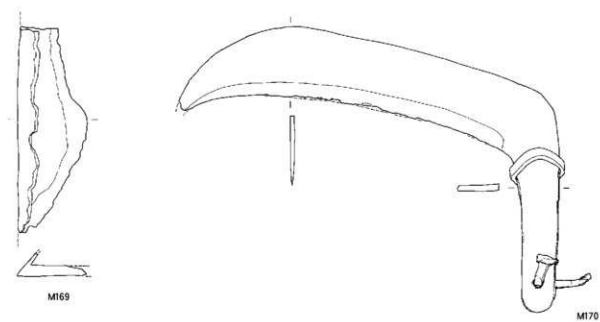
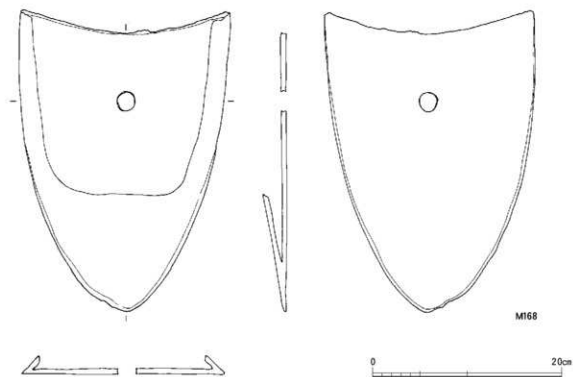




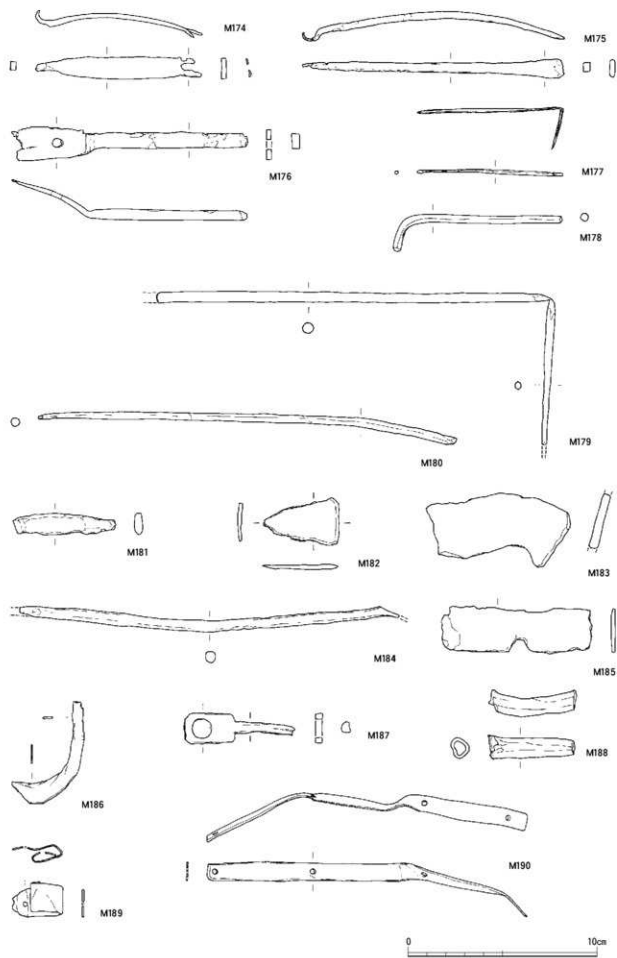














M191



M192



M193



M194



M195



M196



M197



M198



M199



M200



M201



M202



M203



M204



M205



M206



M207



M208



M209



M210



M211



M212



M213



M214



M215



M216



M217



M218



M219



M220



M221



M222



M223



M224



M225



M226



M227



M228



M229



M230



M231



M232



M233



M234



M235



M236



M237



M238



M239



M240



M241



M242



M243



M244



M245



M246



M247



M248



M249



M250



M251



M252



M253



M254



M255



M256



M257



M258



M259



M260



M261



M262



M263



M264



M265



M266



M267



M268



M269



M270



M271



M271



M272



M273



M274



M275



M276



M277



M278



M279



M280




M281




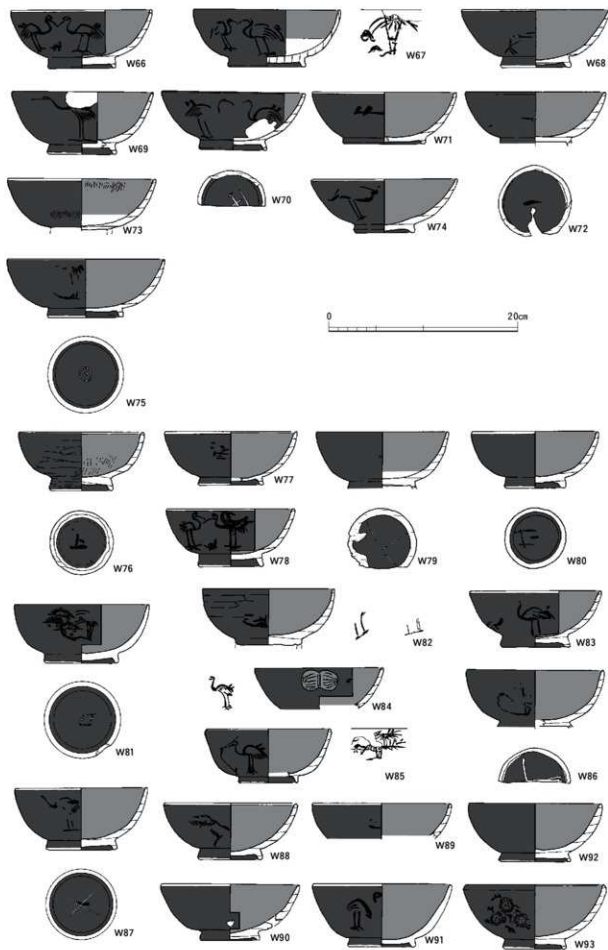
M282

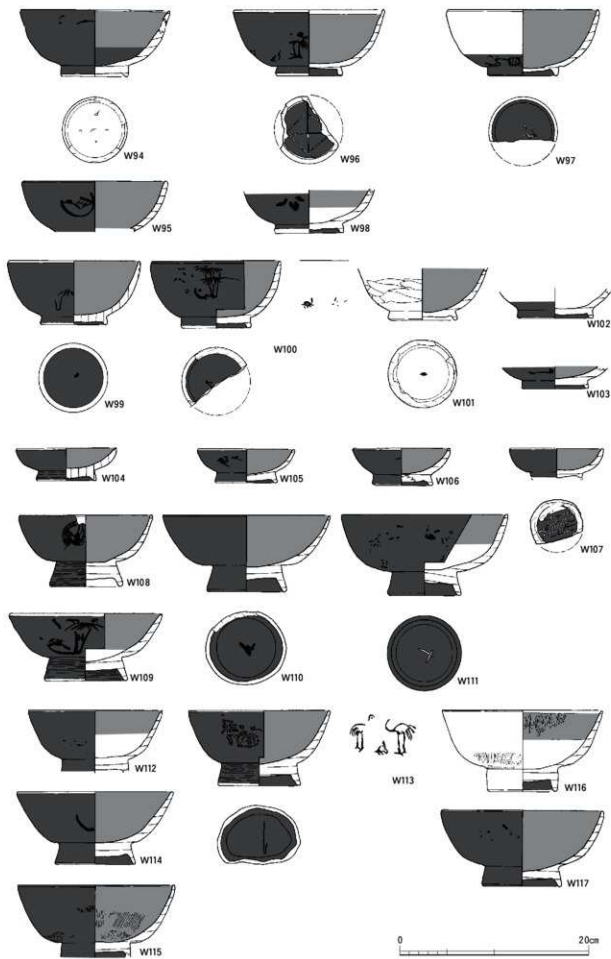


M283

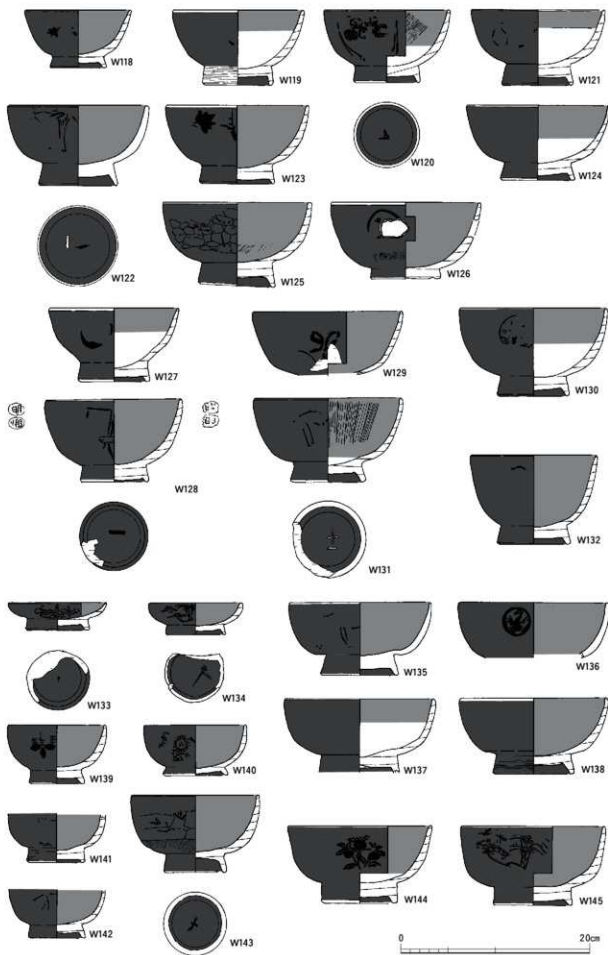


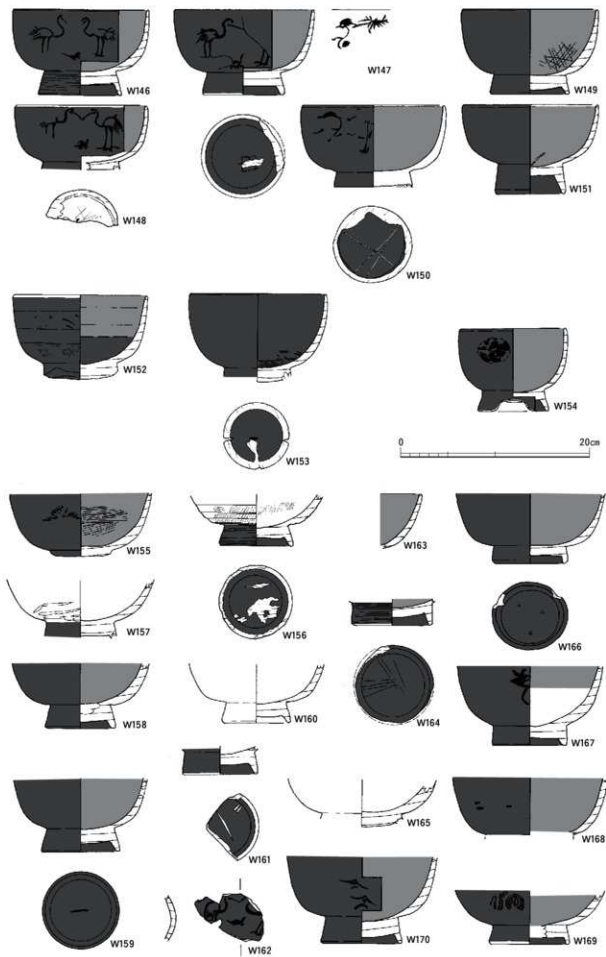










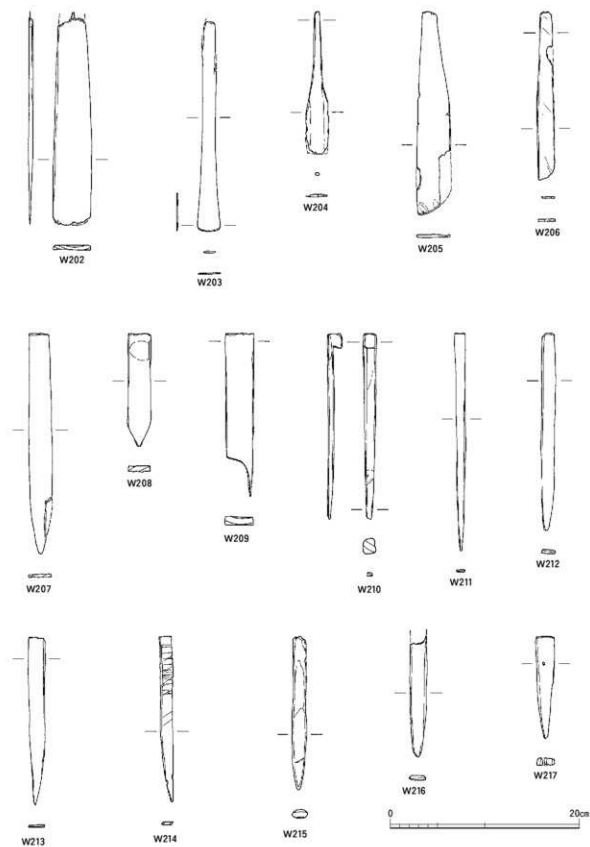


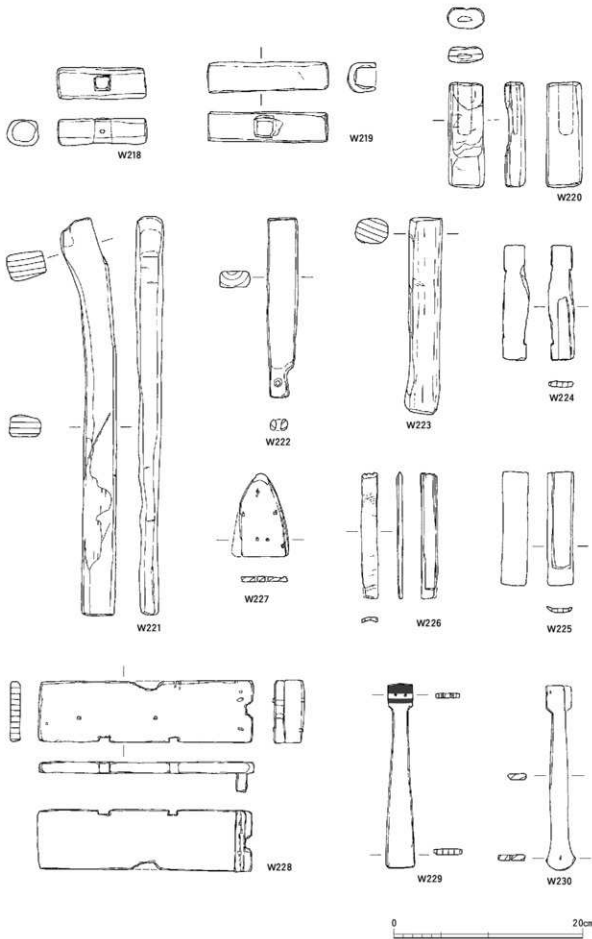




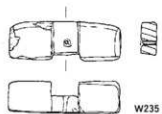
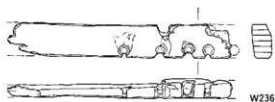
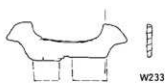
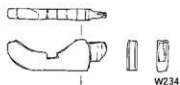
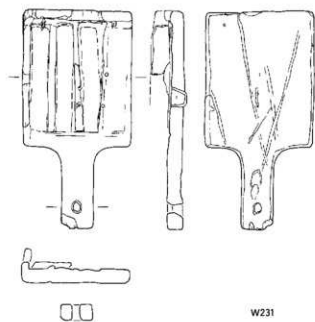


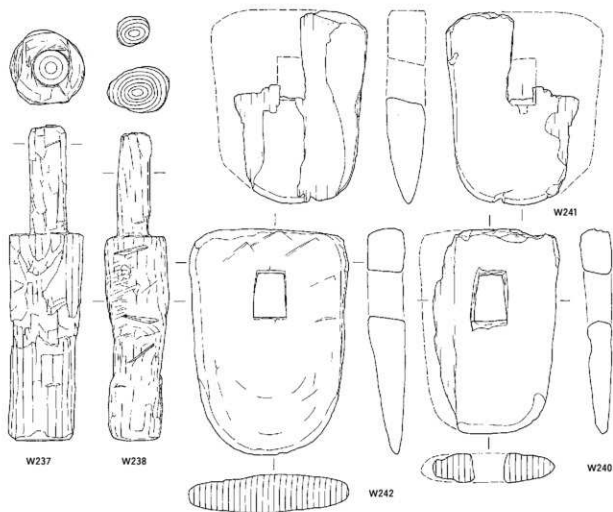
工具Ⅰ 刷毛・漆刷毛・漆ペラ・流し紙





工具Ⅲ 槌・ヤリガンナ・刀子の鞘・柄 他





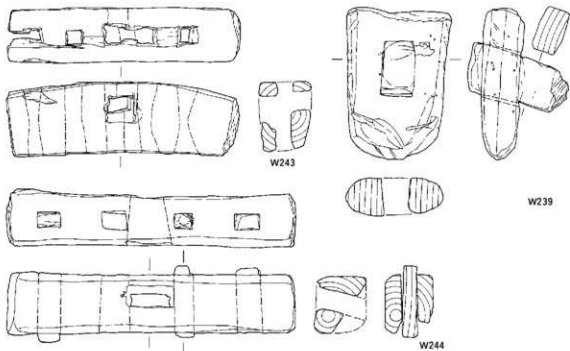
W237

W238

W241

W242

W240



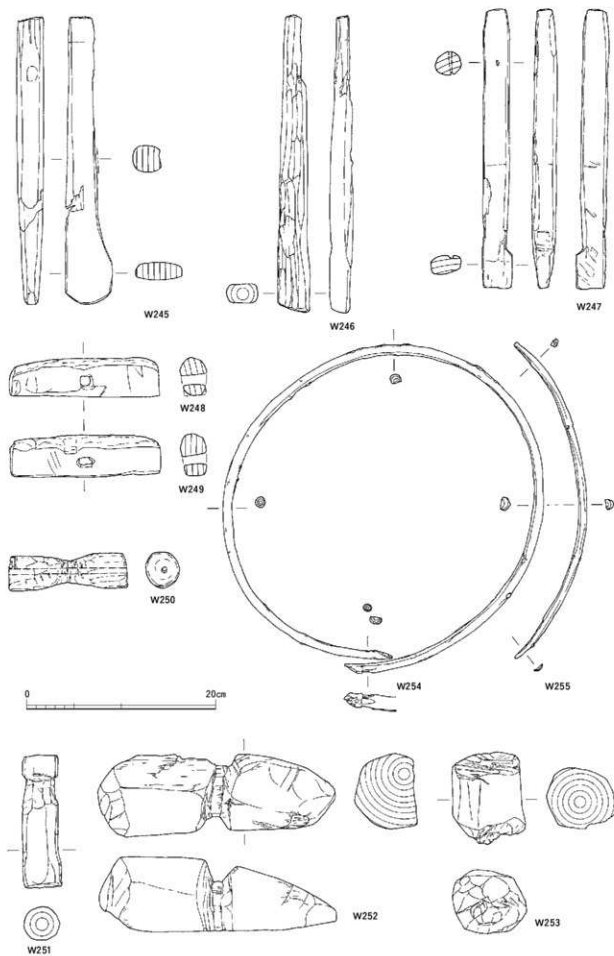
W243

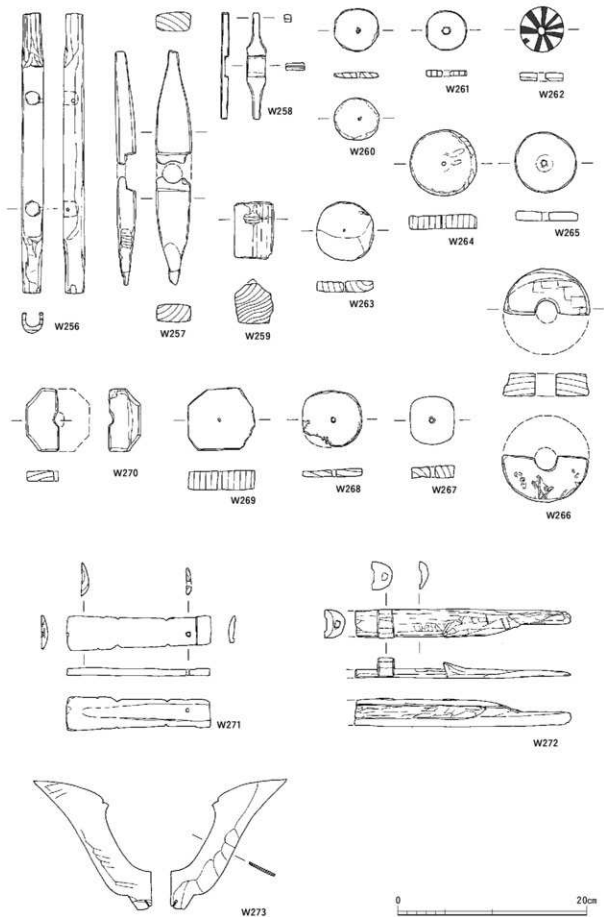
W239

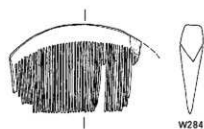
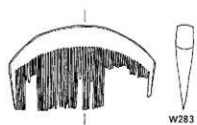
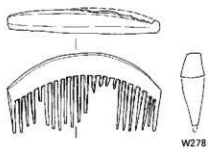
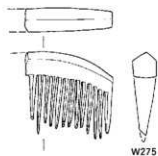
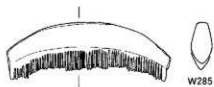
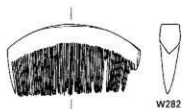
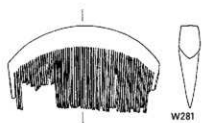
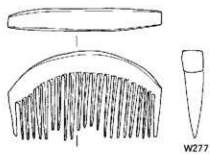
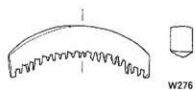
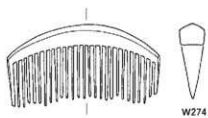
W244

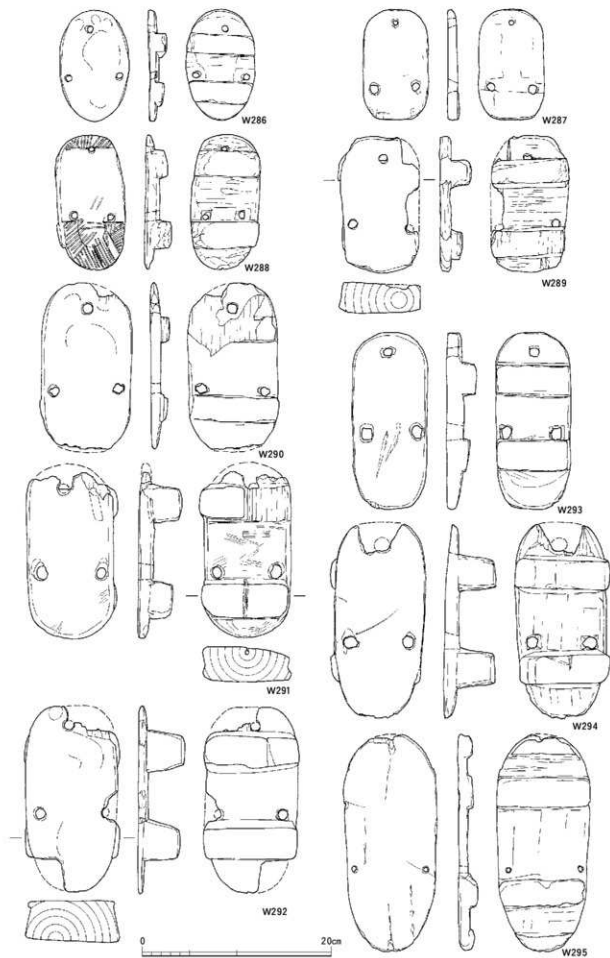


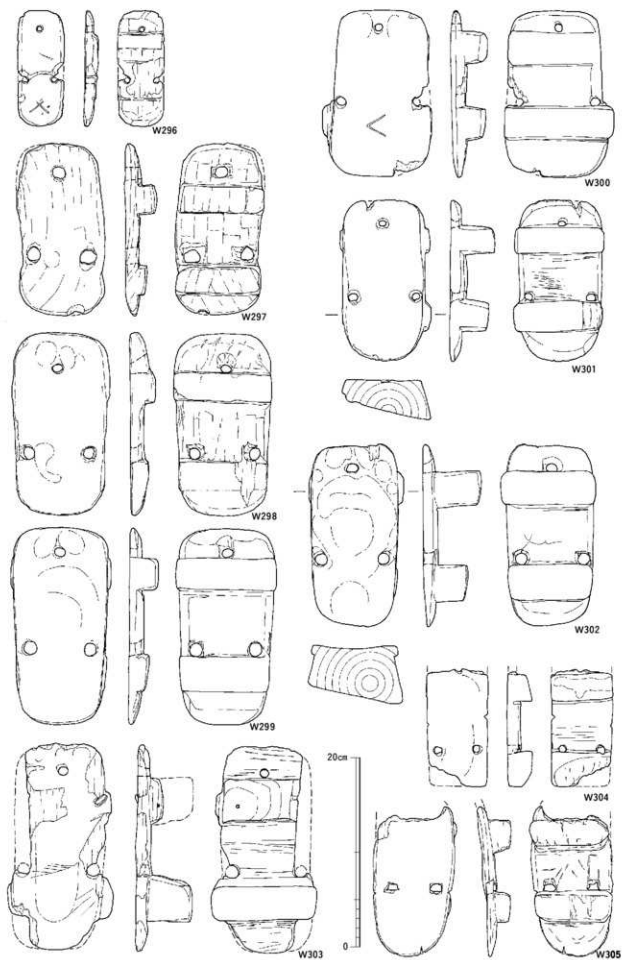


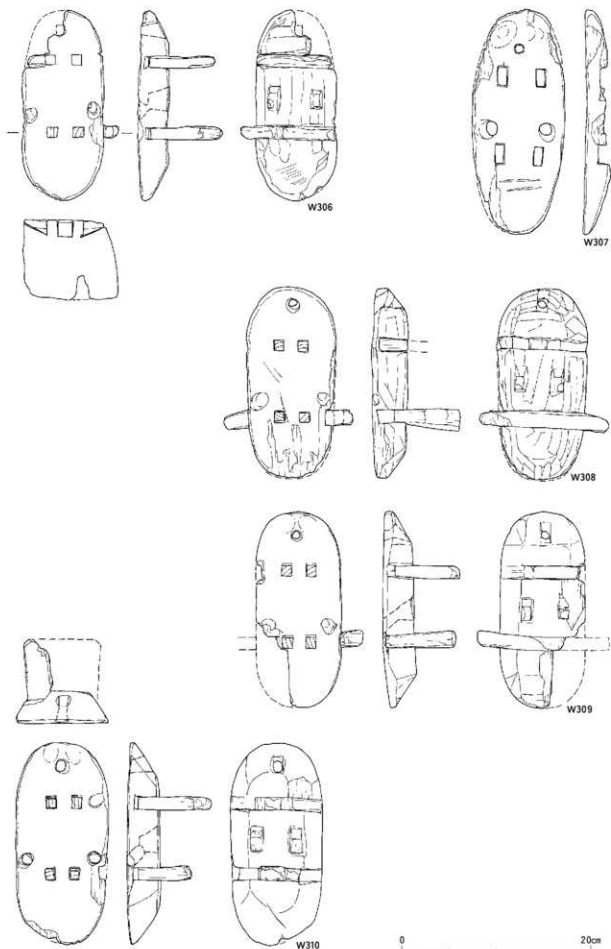


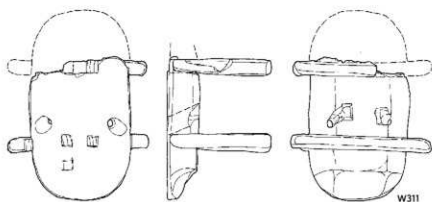




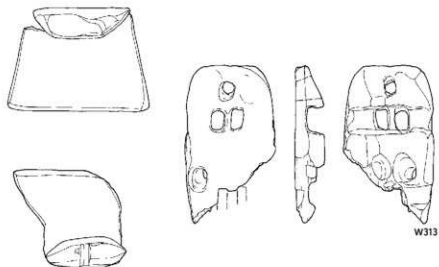




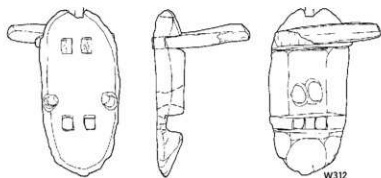




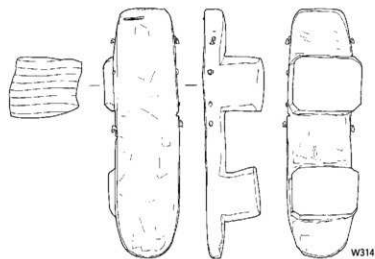
W311



W313

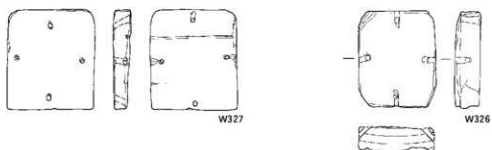
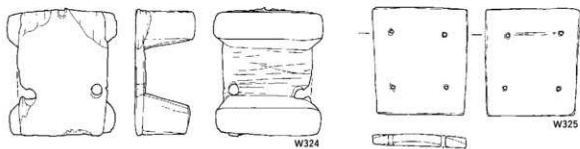
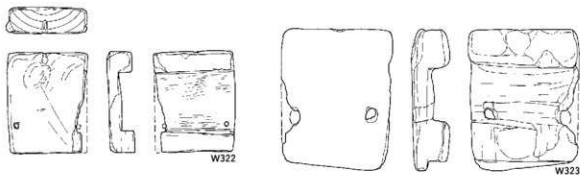
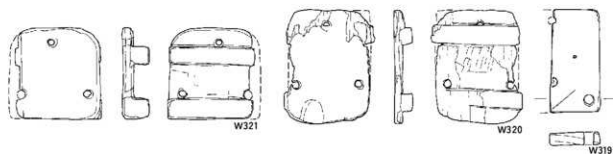
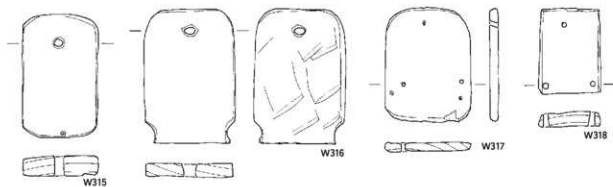


W312

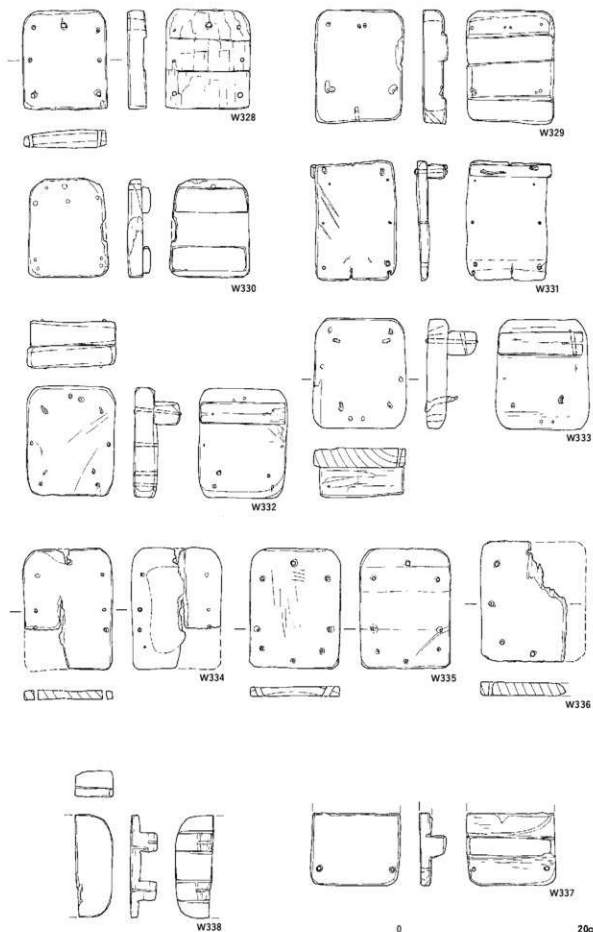


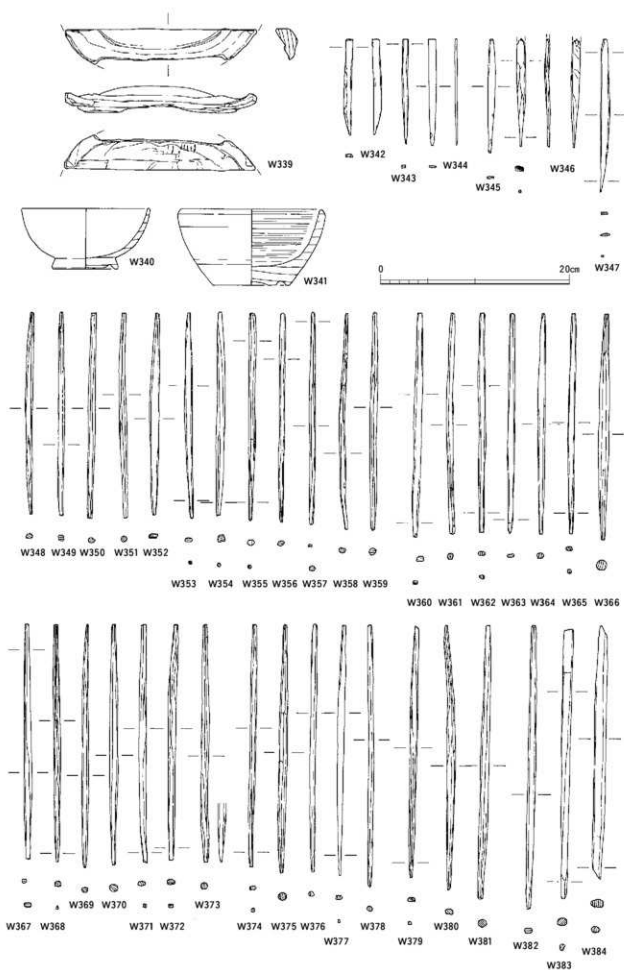
W314

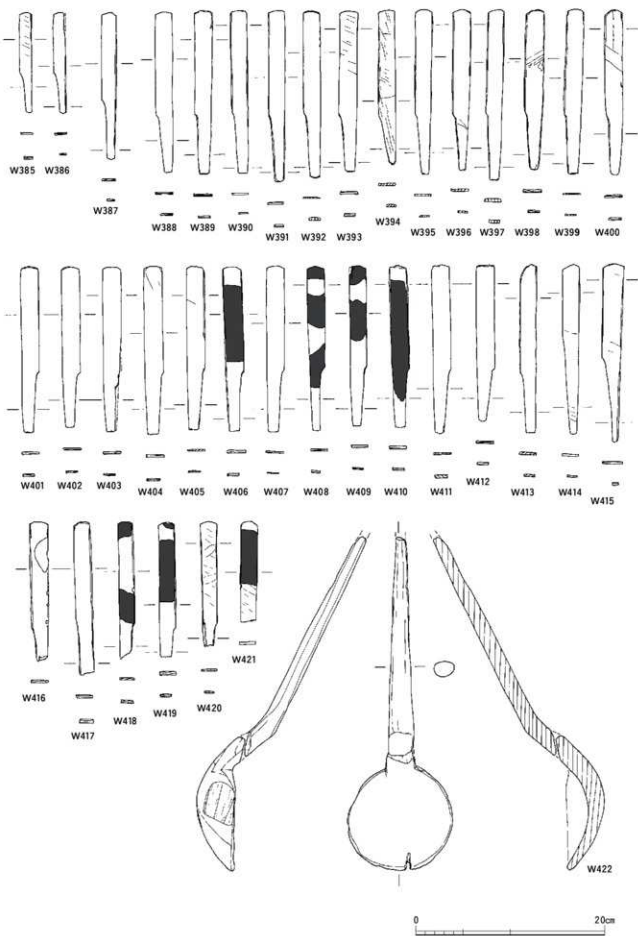


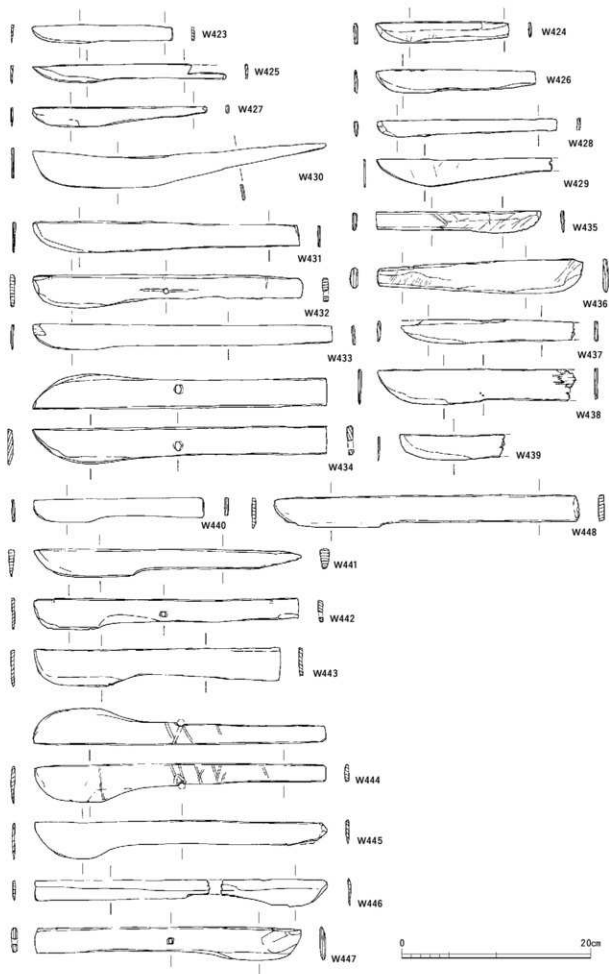




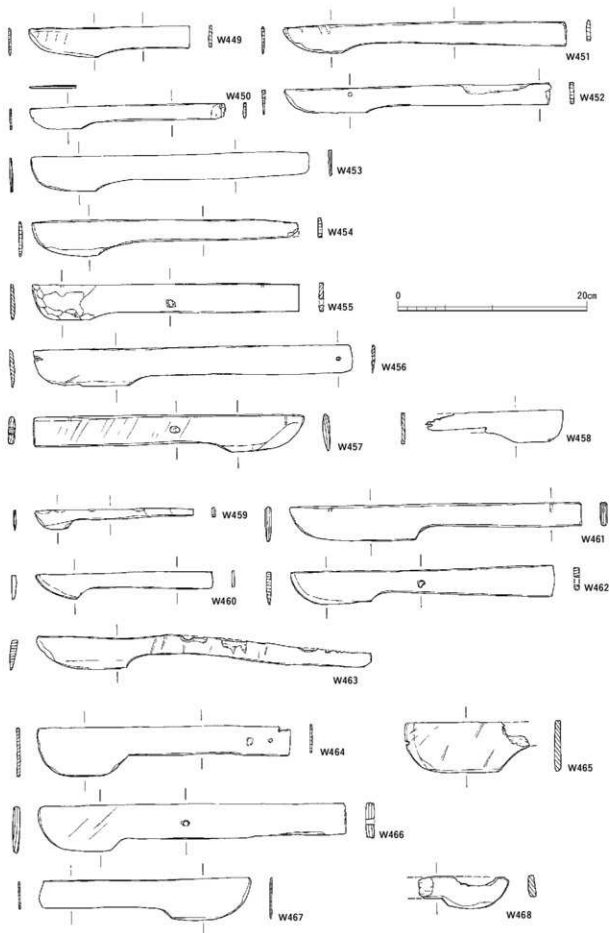


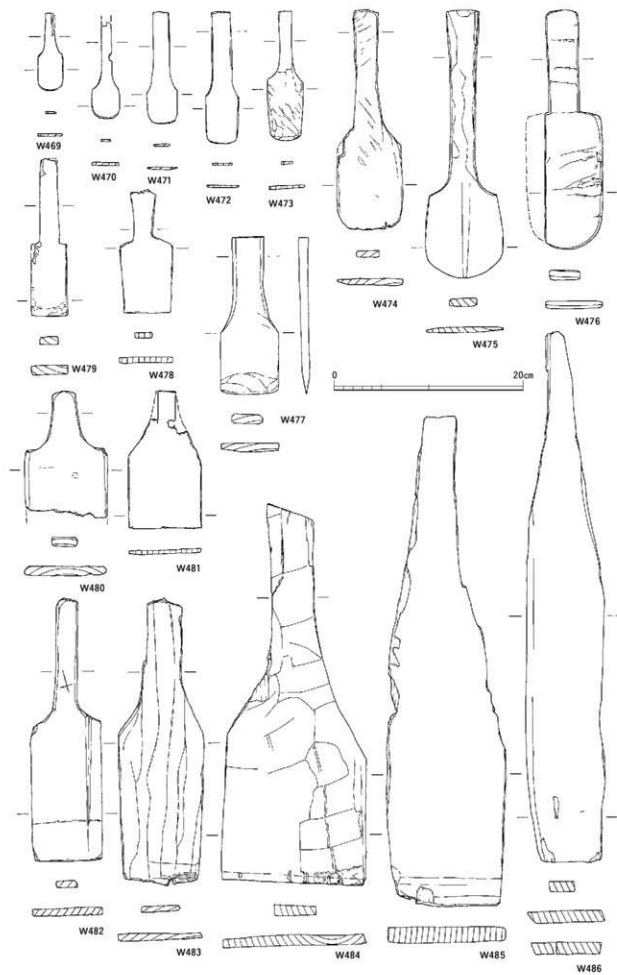


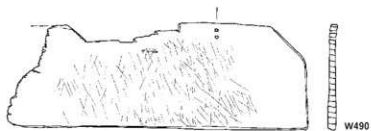
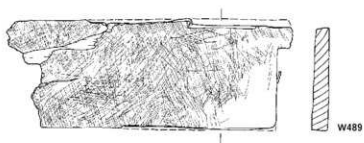


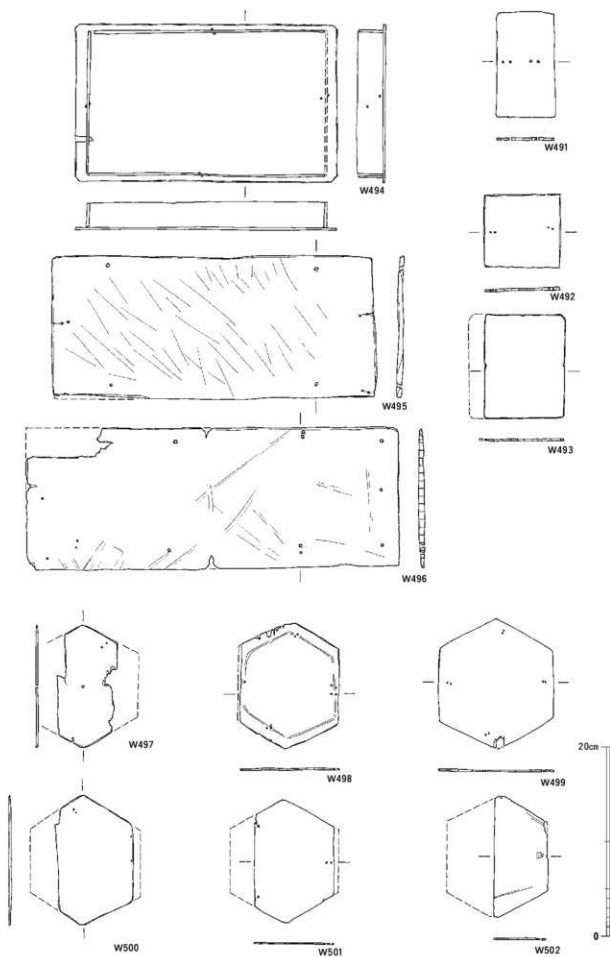


食事具Ⅲ 切匙Ⅰ



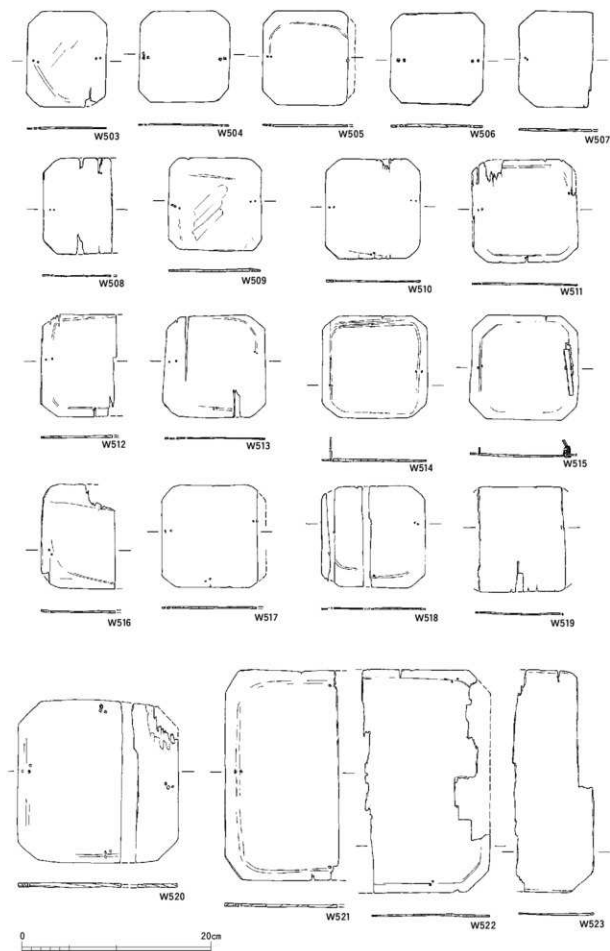


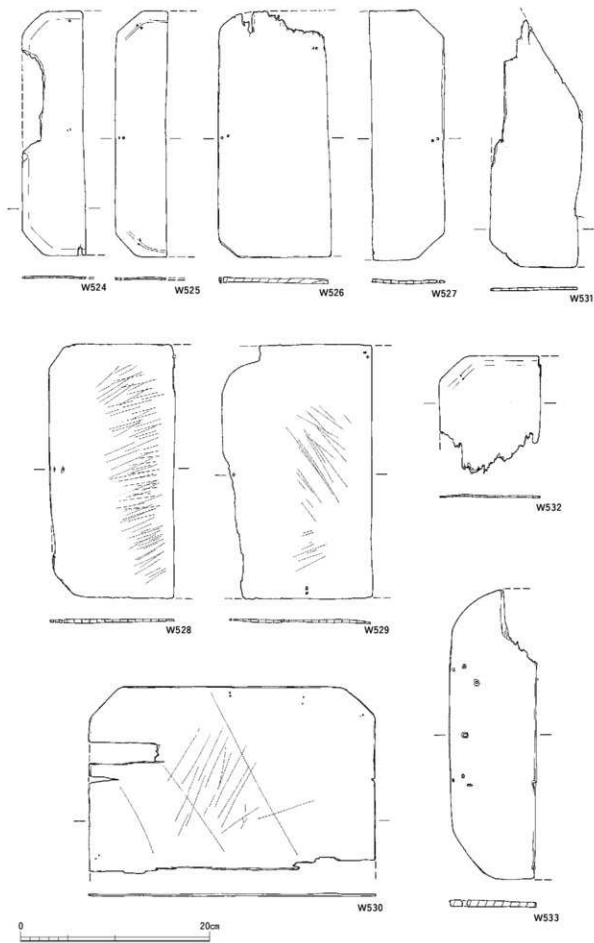




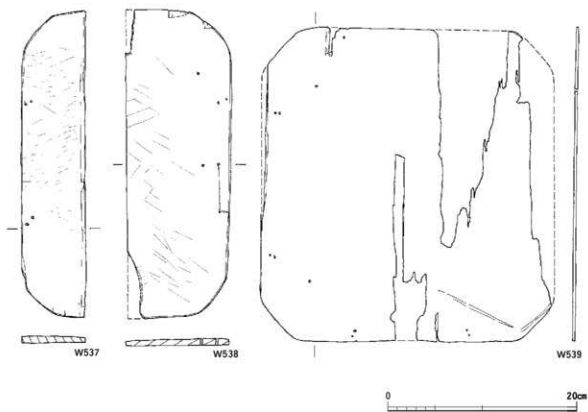
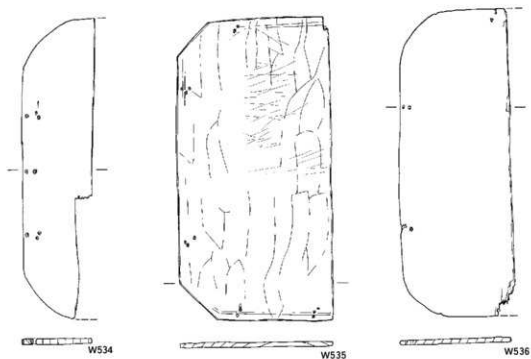
容器 I 折敷 1

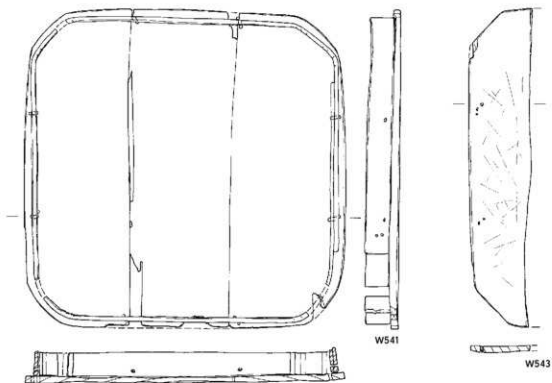
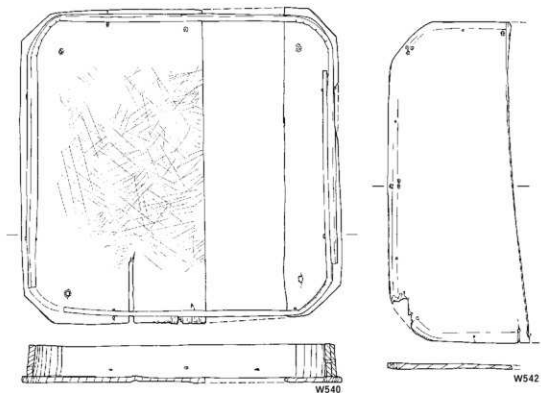


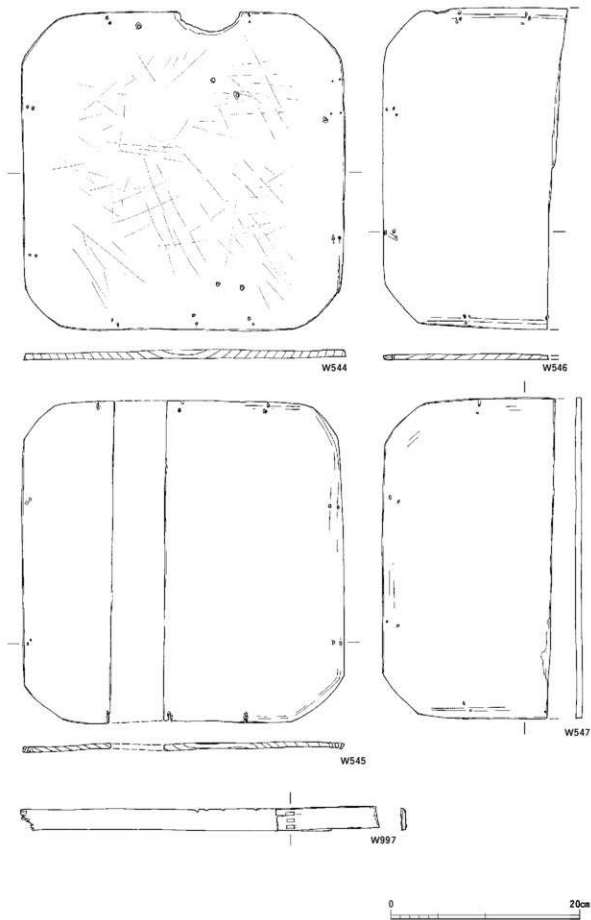


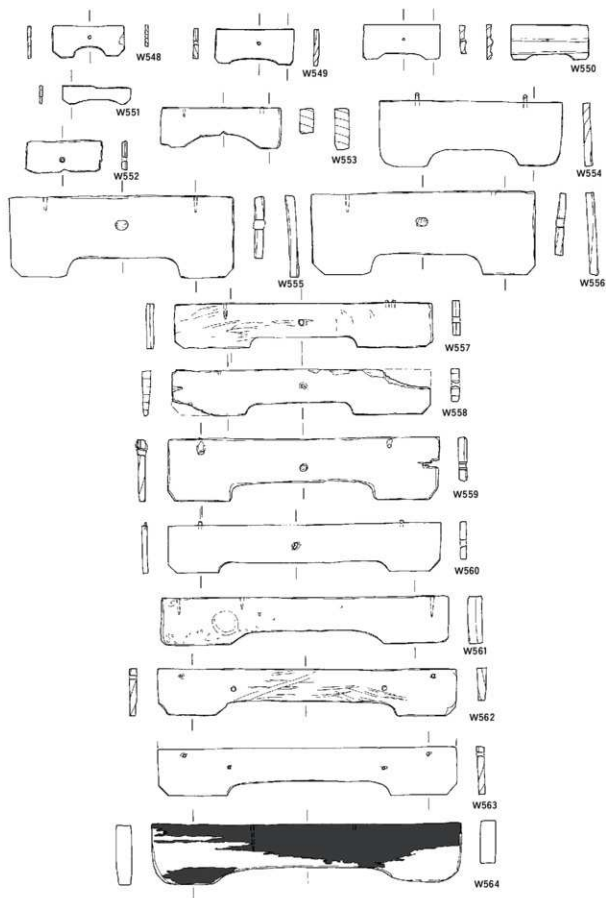


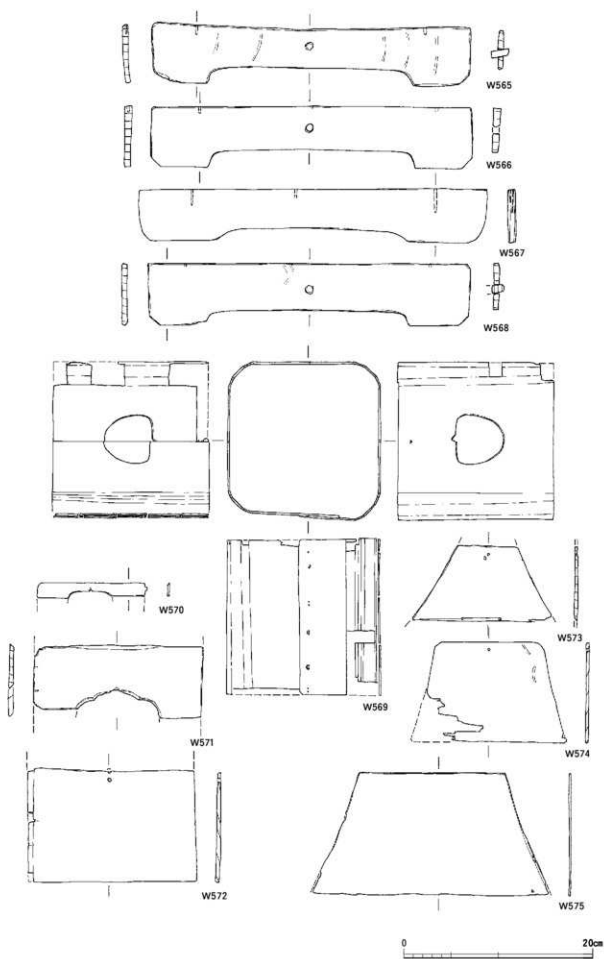
容器Ⅲ 折敷3

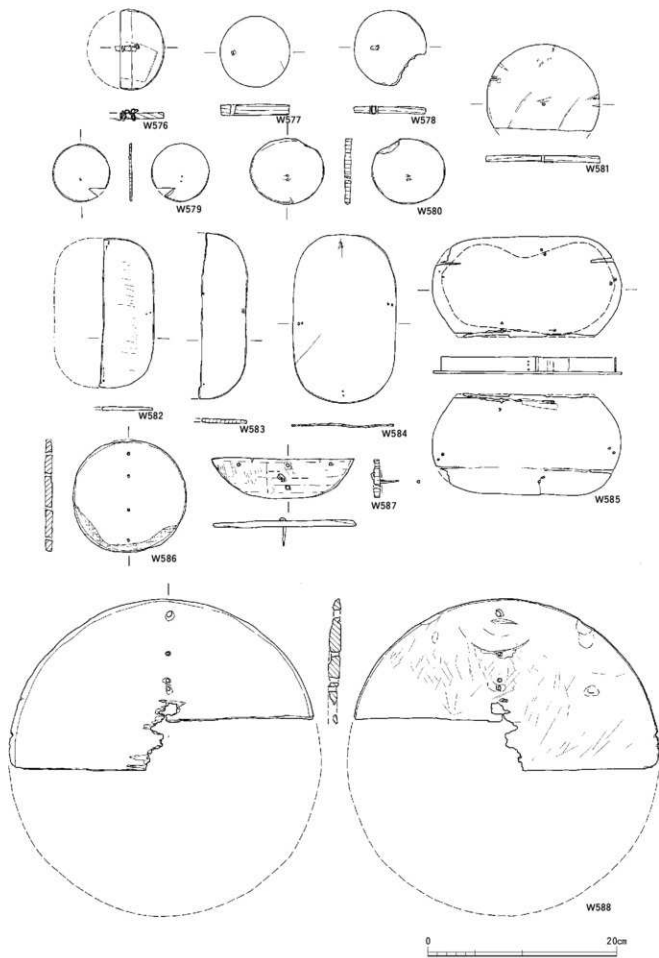






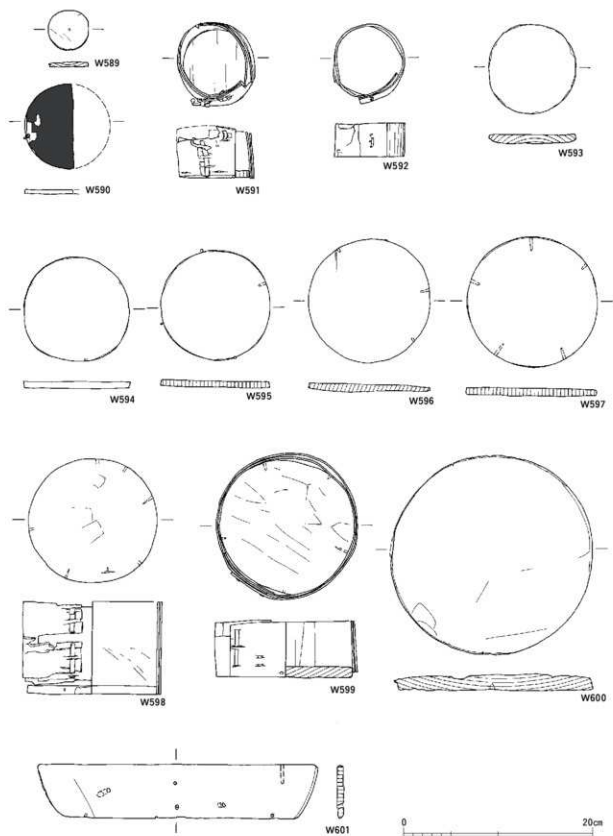


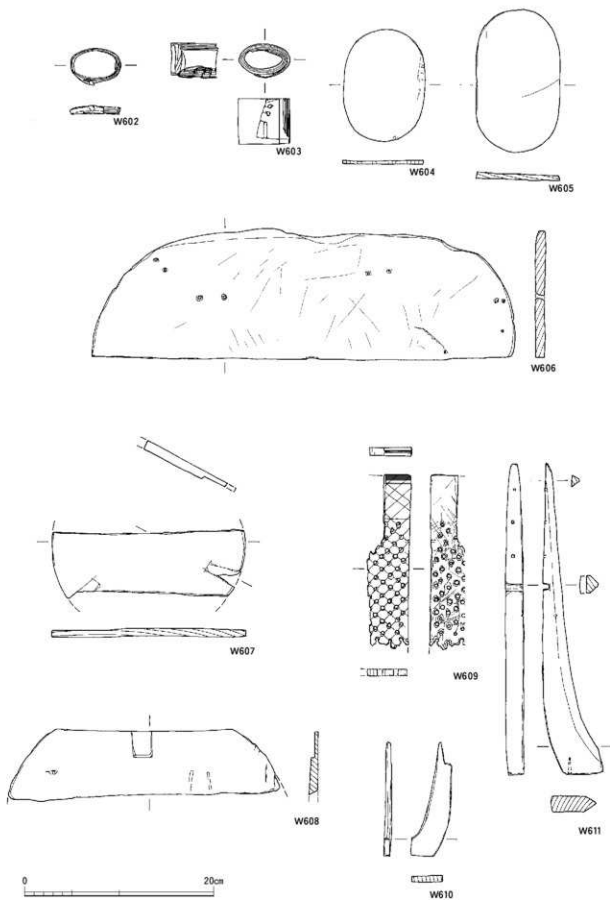




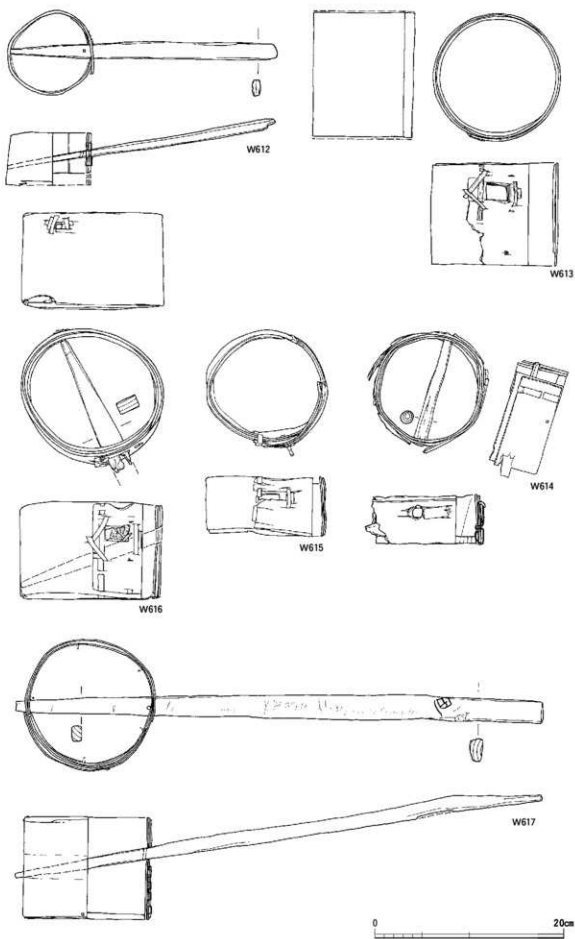
容器区 蓋(円形)

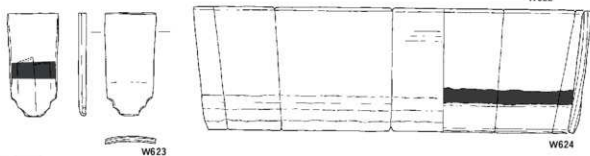
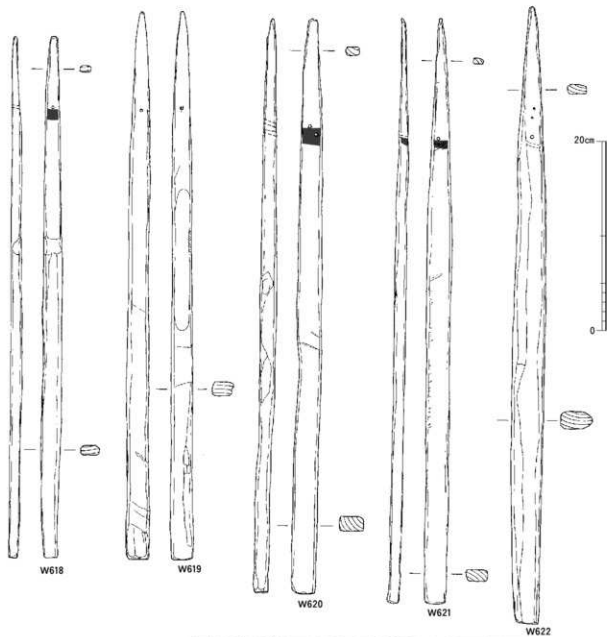


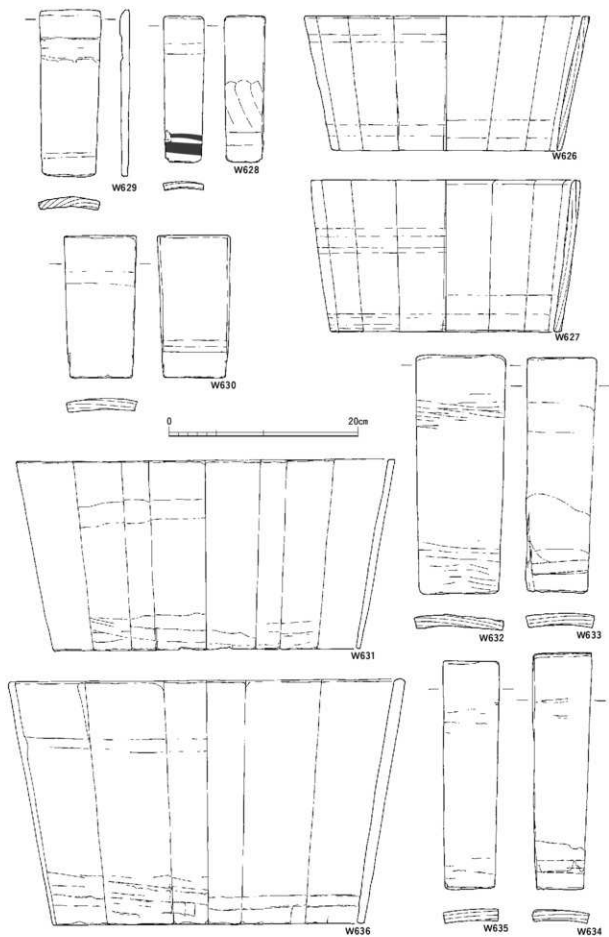


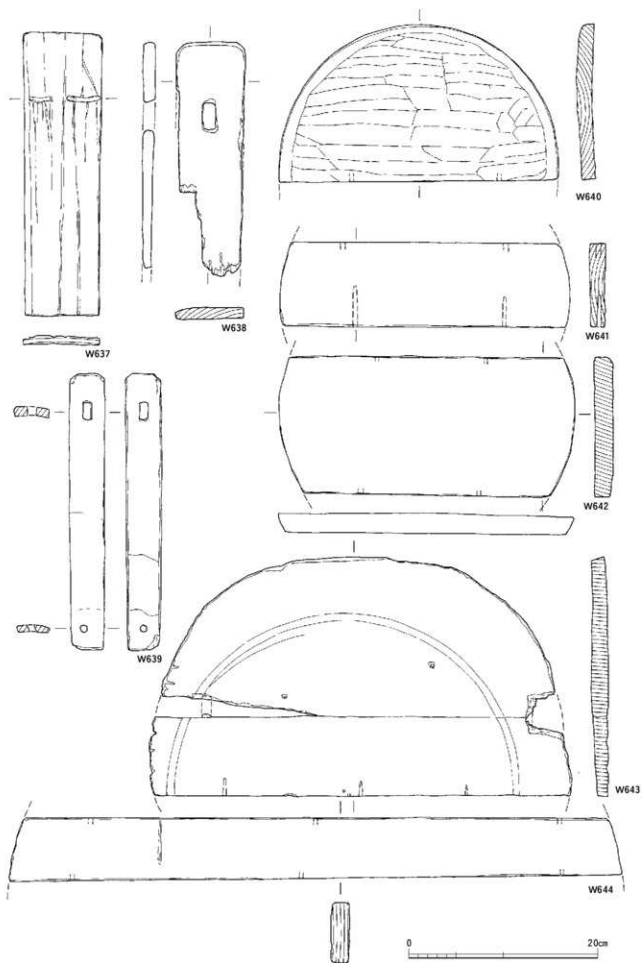


容器XI 曲物2 (楕円・脚) 蒸籠底板

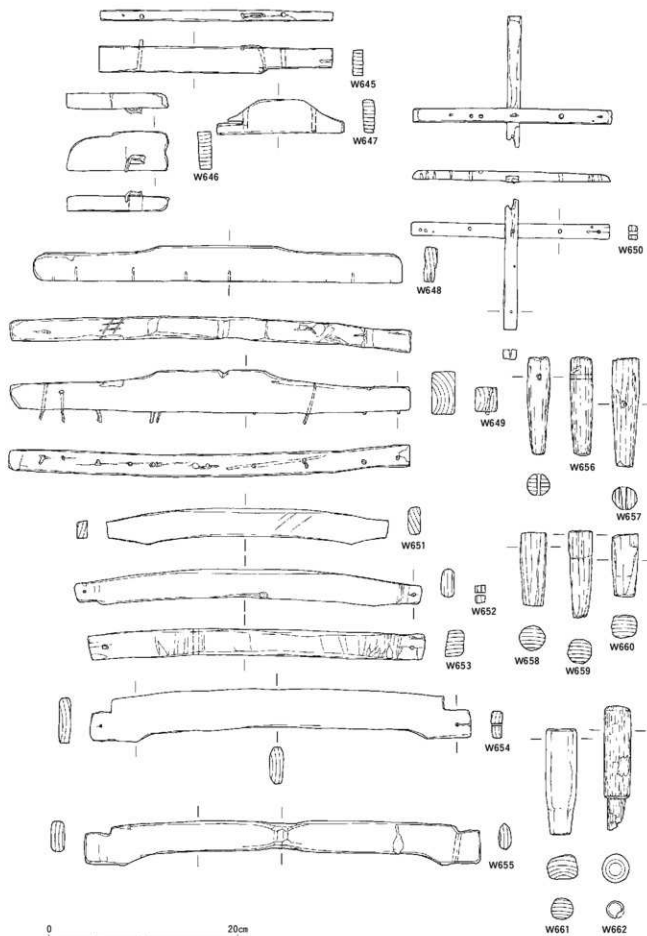




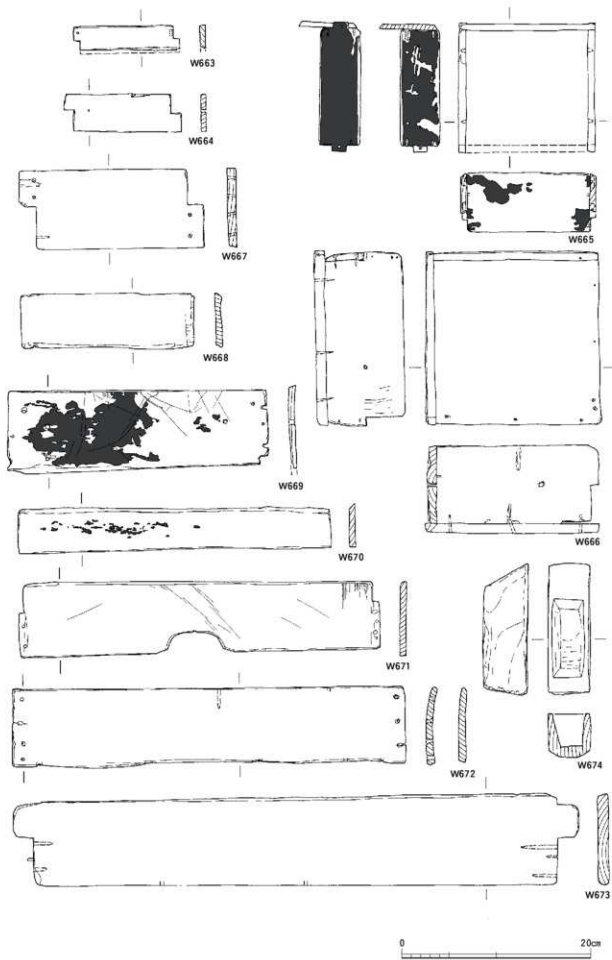




容器 XV 桶 3

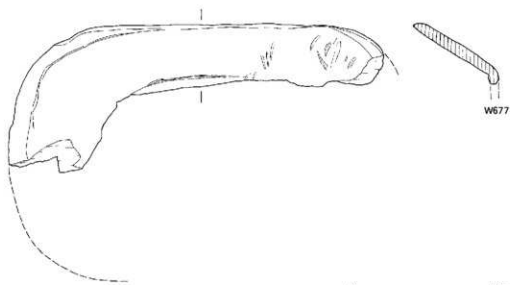
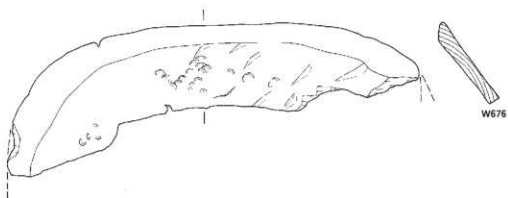
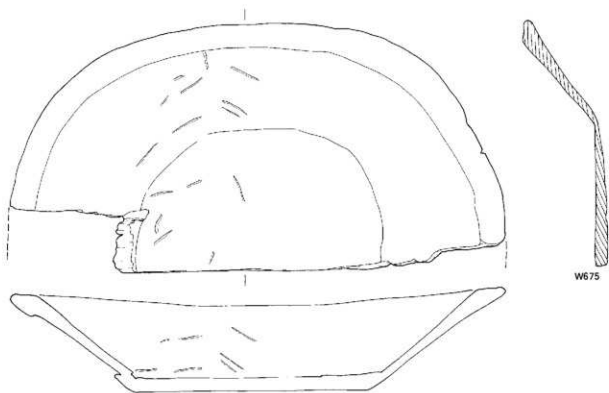


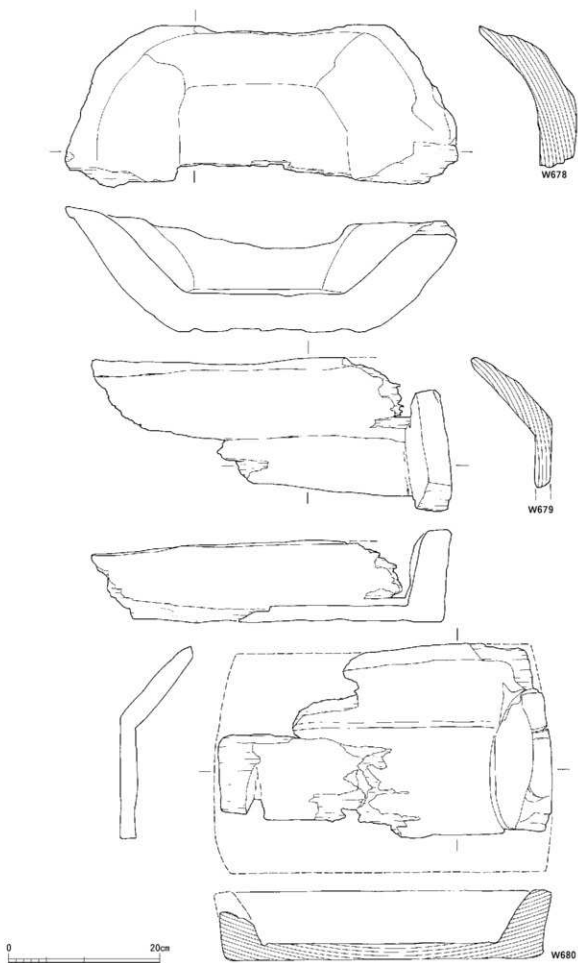
容器XVI 把手・栓



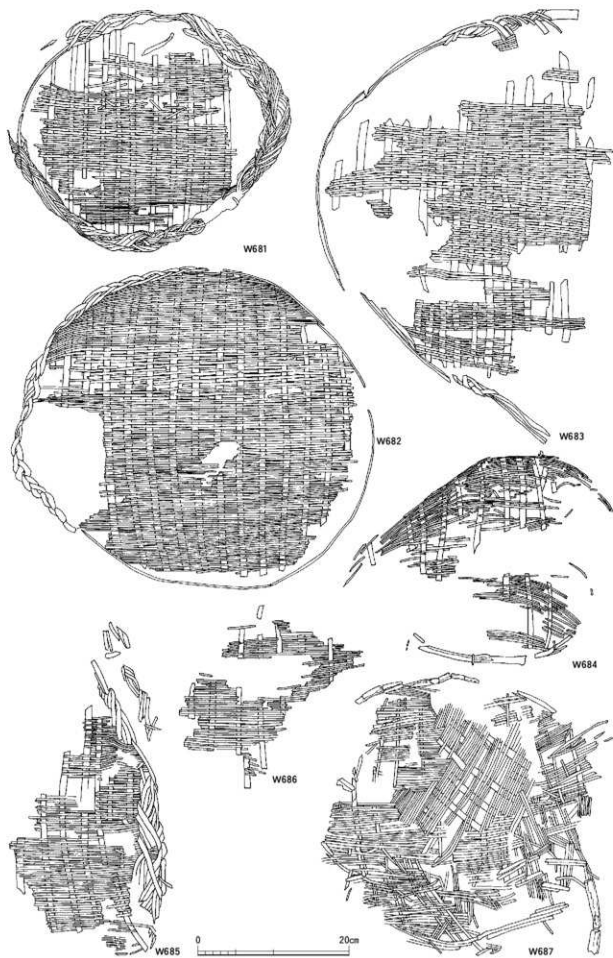
容器XVII 箱物

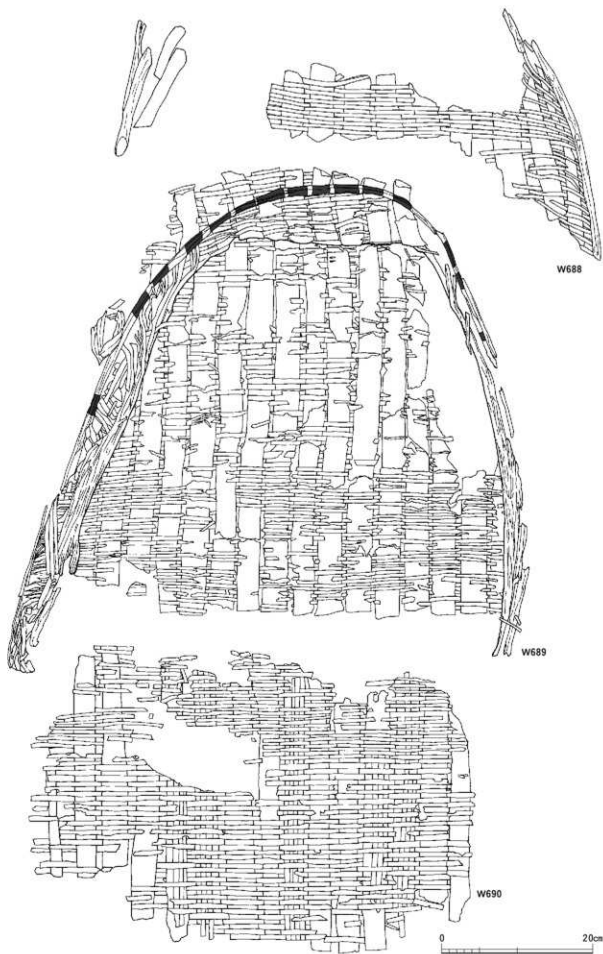




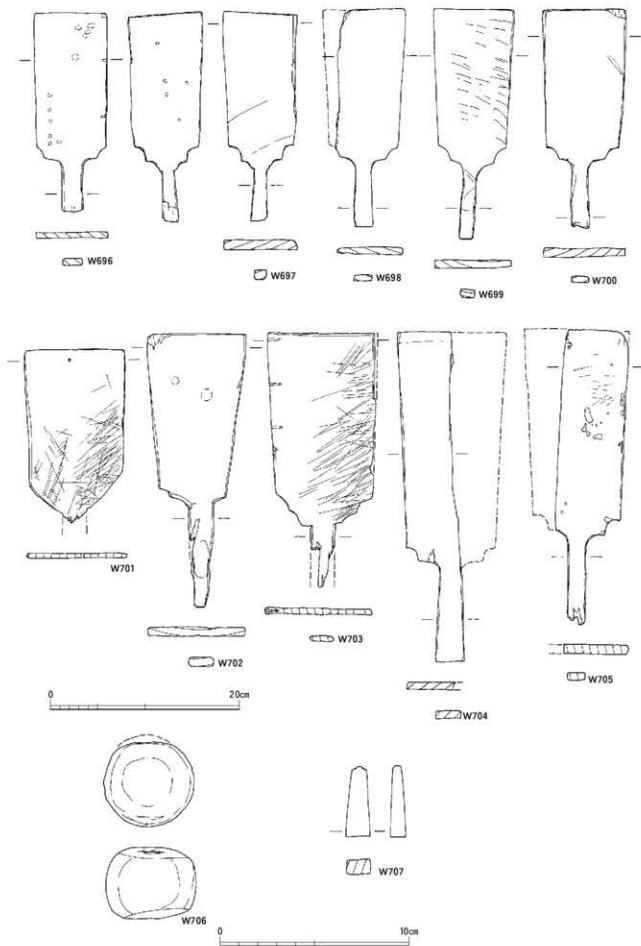


容器X区 槽2

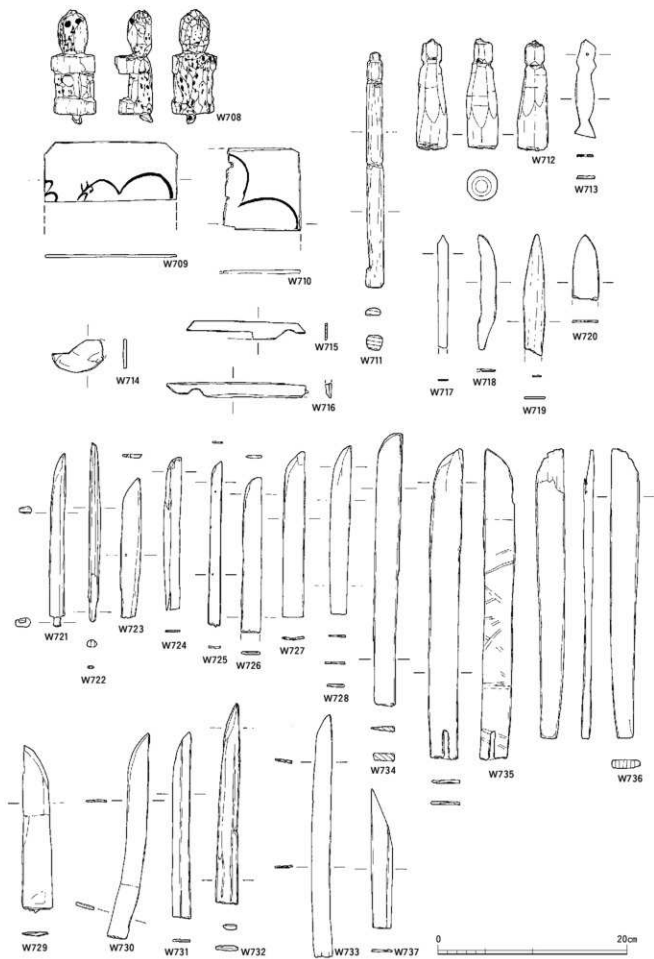


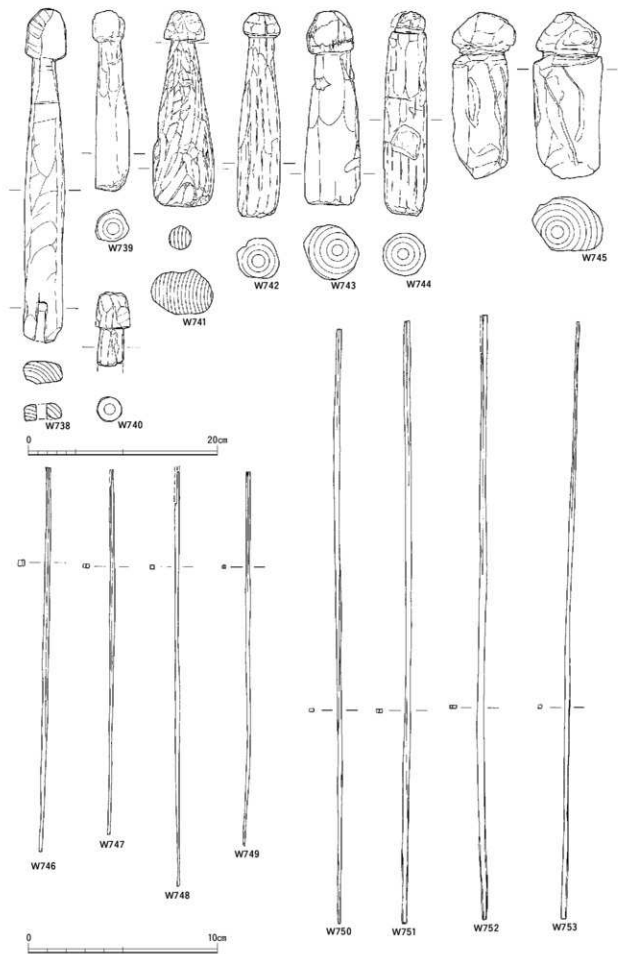






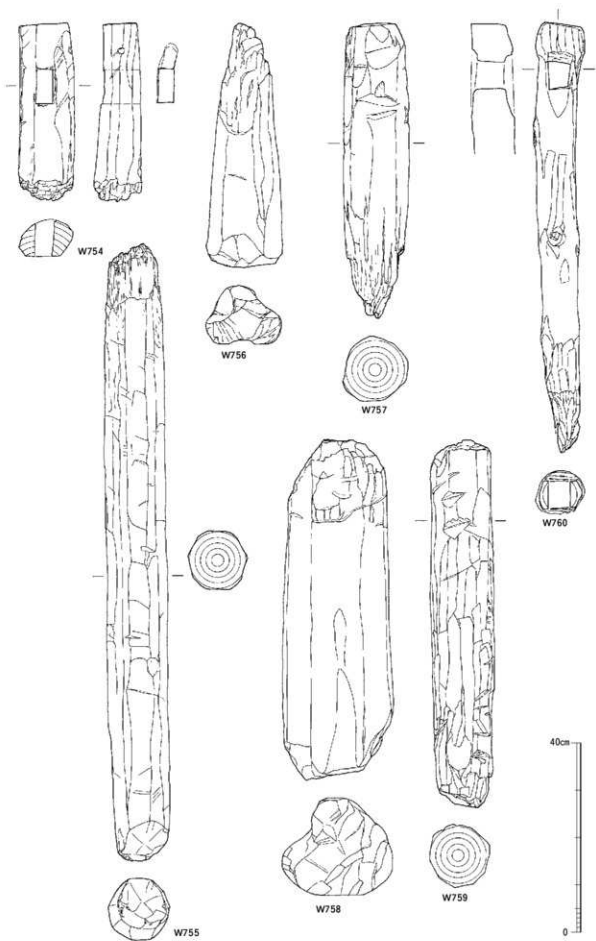
遊戲具 羽子板・打杖球・将棋駒

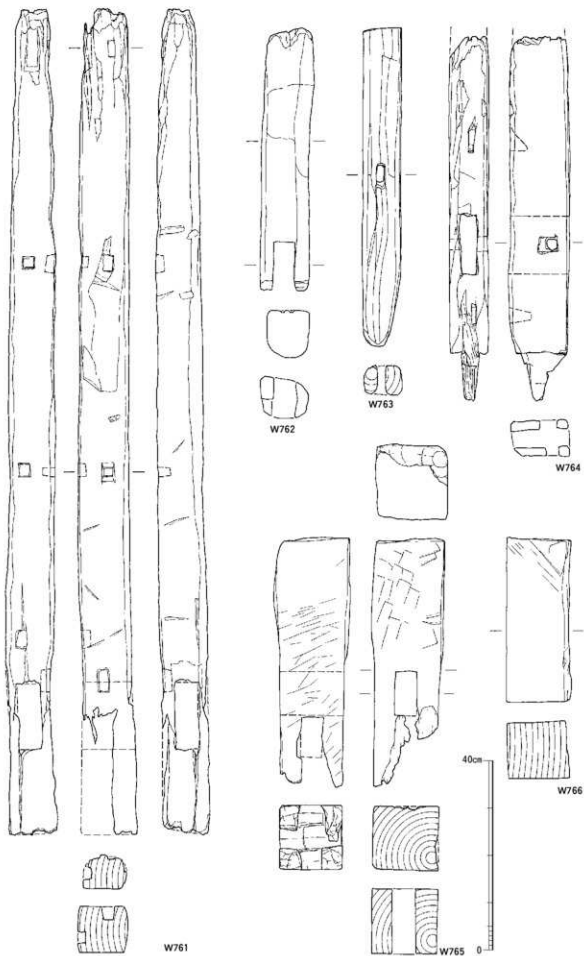


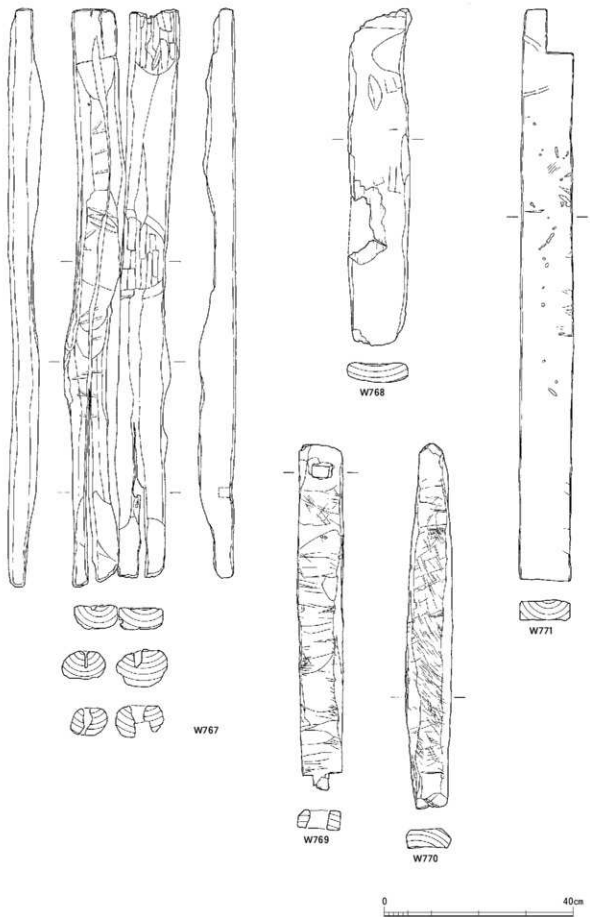


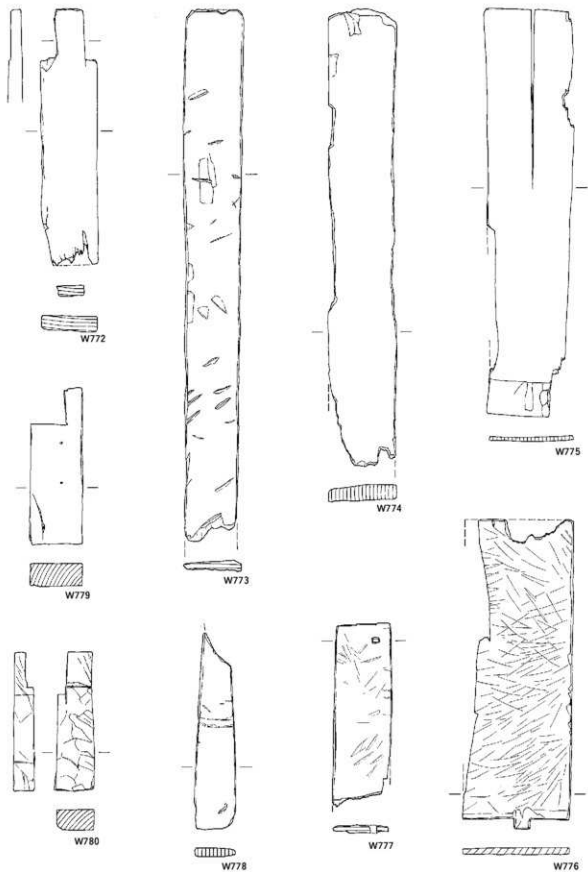
祭祀具Ⅱ 隔物・斎串

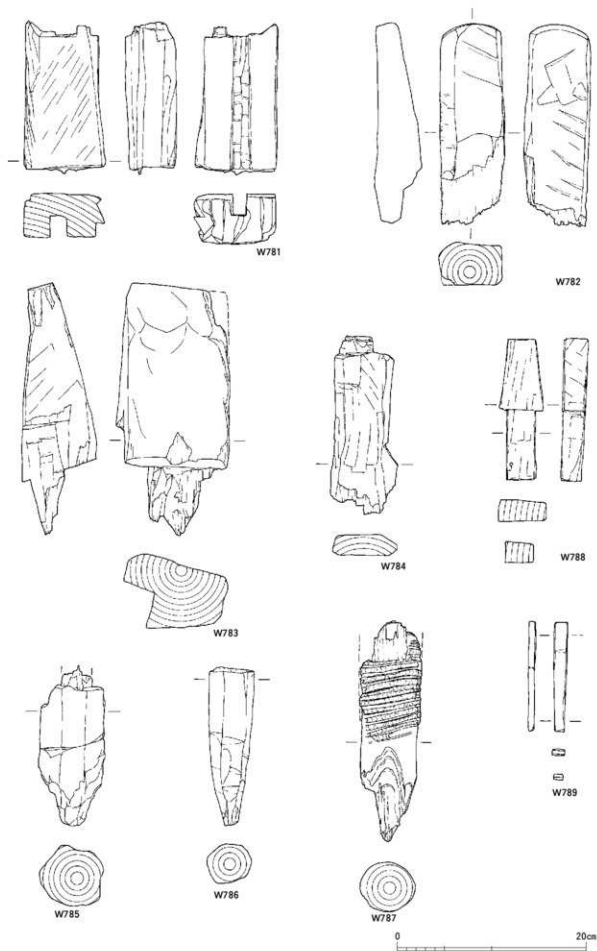






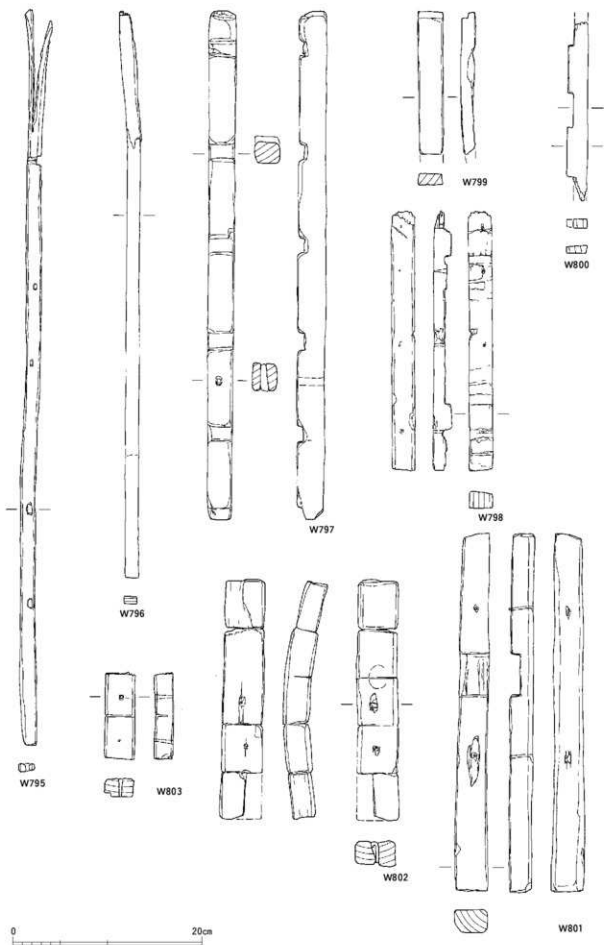


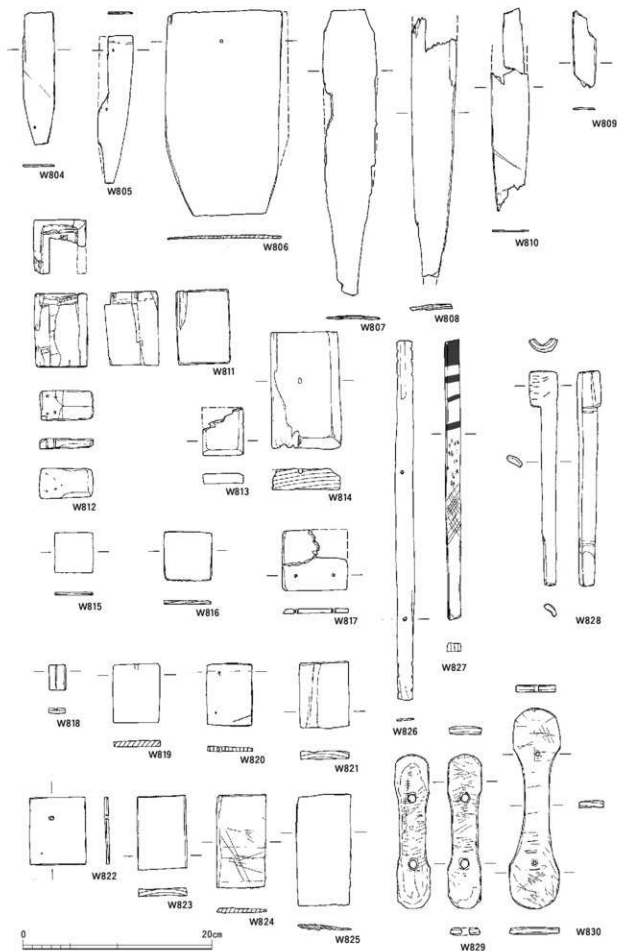




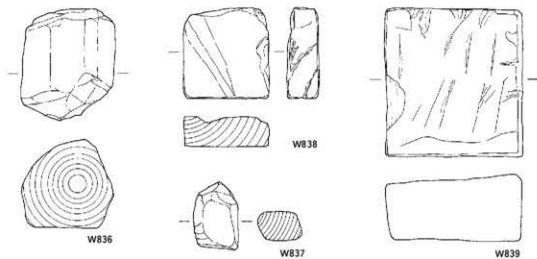
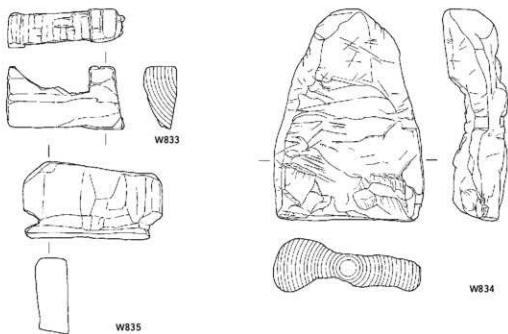
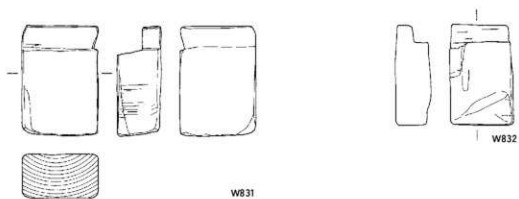


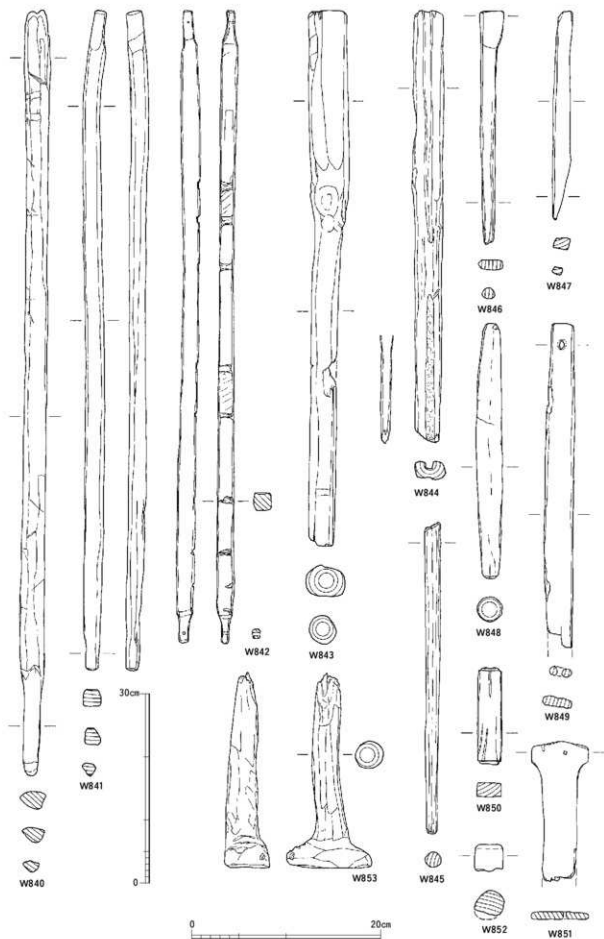
建築部材Ⅵ 壁板



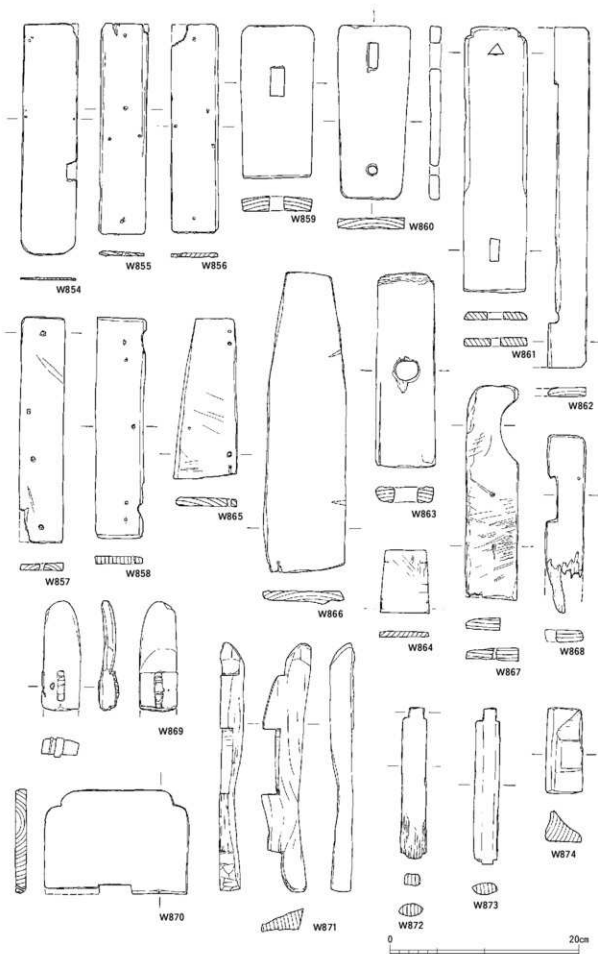


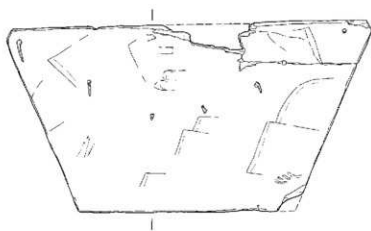
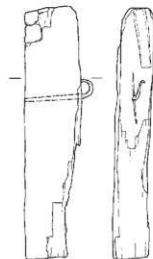
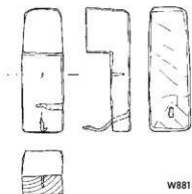
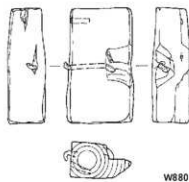
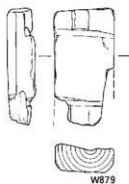
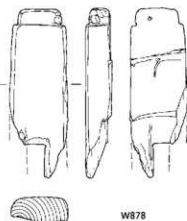
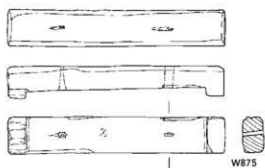


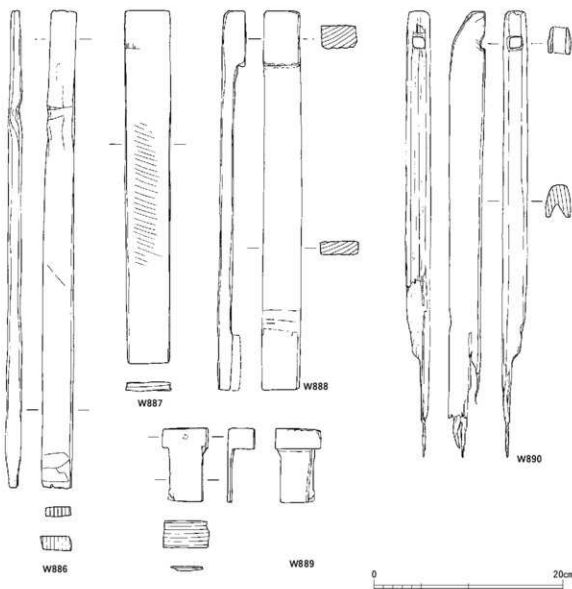
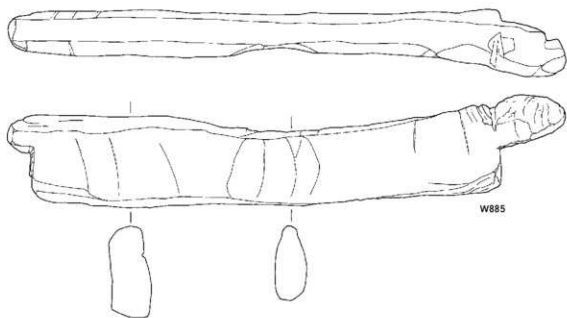


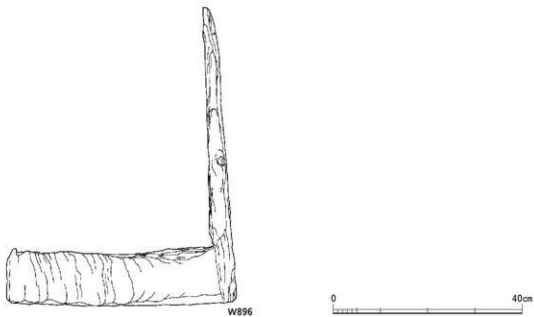
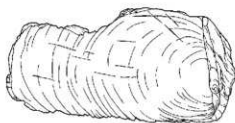
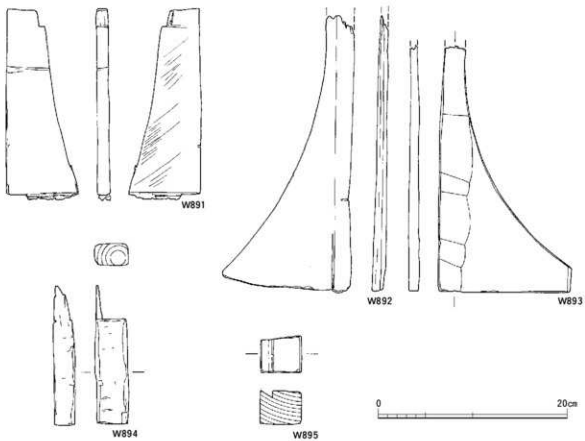


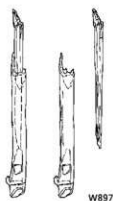
用途不明品Ⅲ 柄類



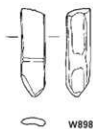









W897



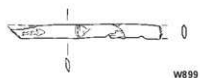
W898



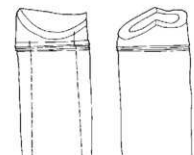
W900



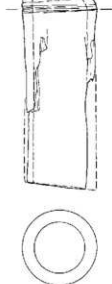
W901



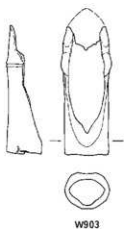
W899



W902



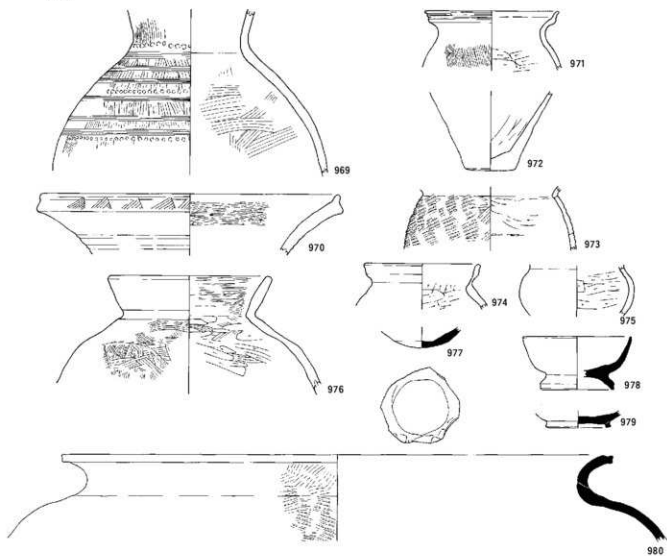
W904



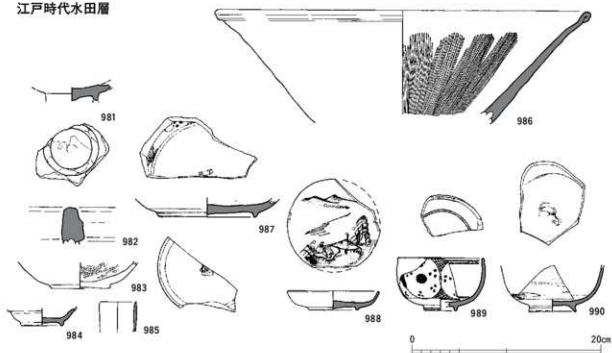
W903



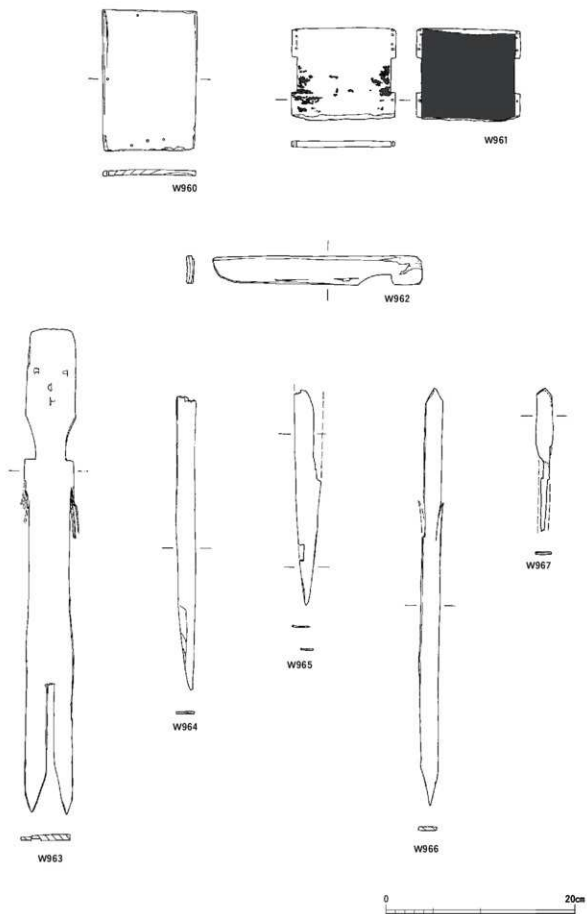
下層

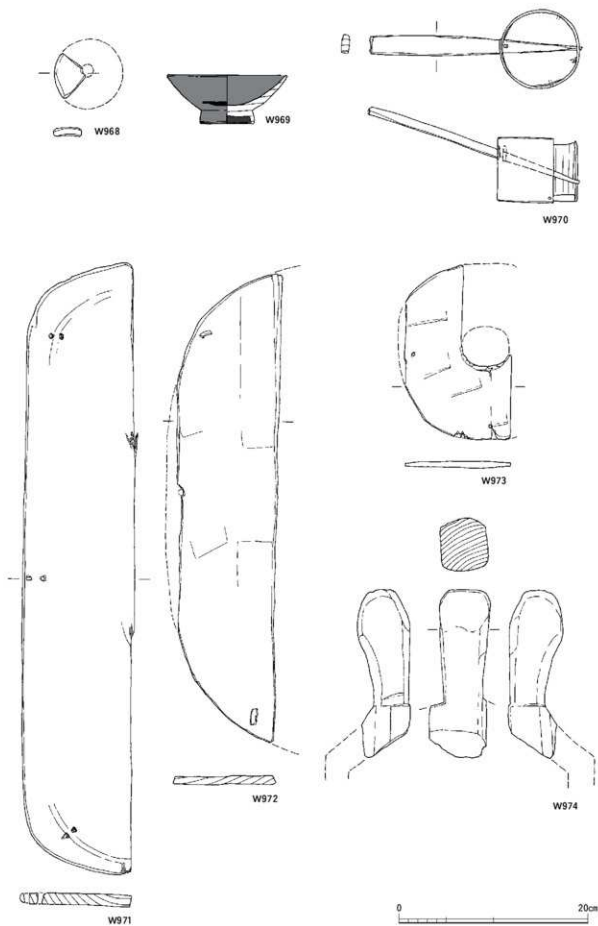


江戸時代水田層

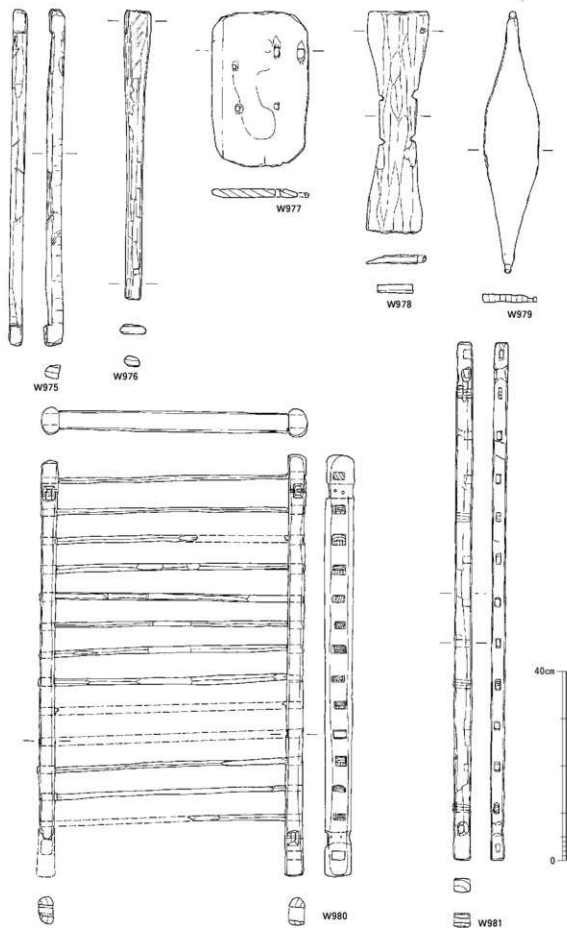


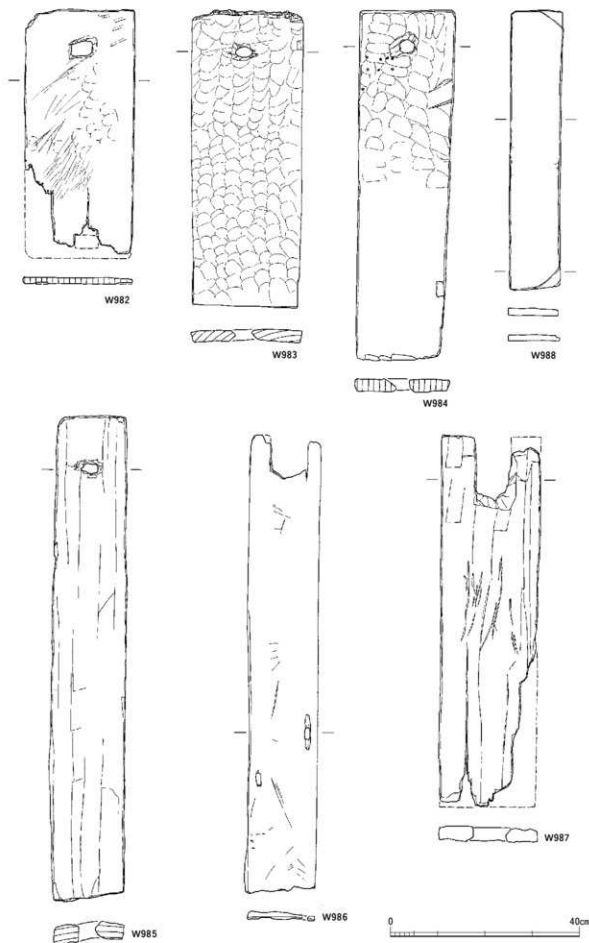




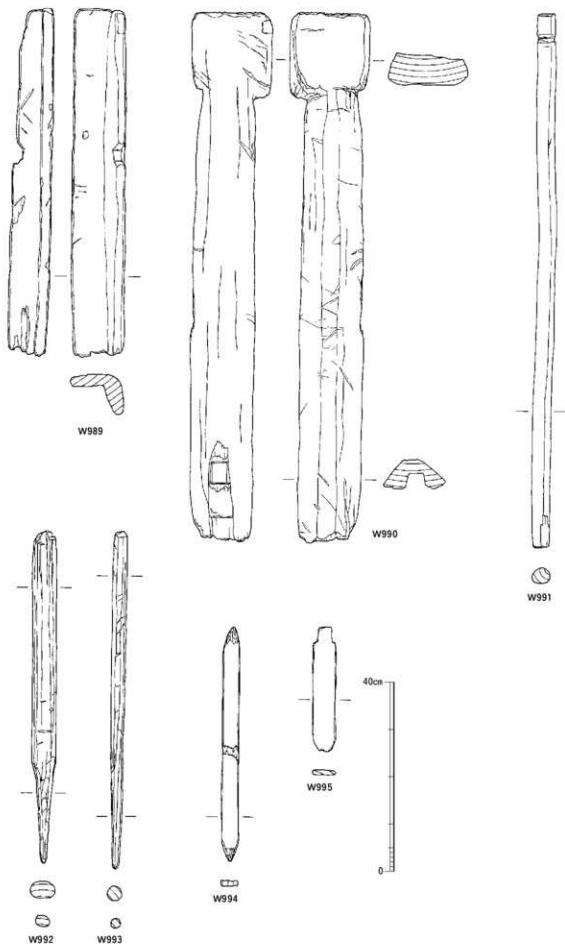


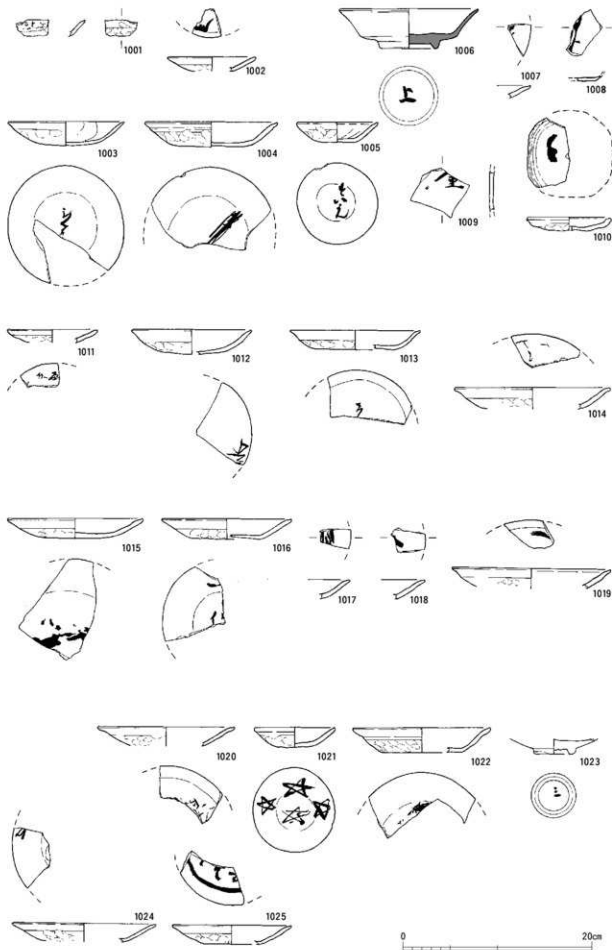
下層の木製品Ⅱ 紡績具・容器





下層の木製品Ⅳ 部材1



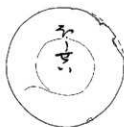


SD62001



1026

SD66001



1027

SD67001 F群①



1028



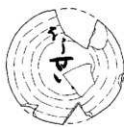
1029



1030



1031



1032



1033



1034



1035



1036



1037



1038



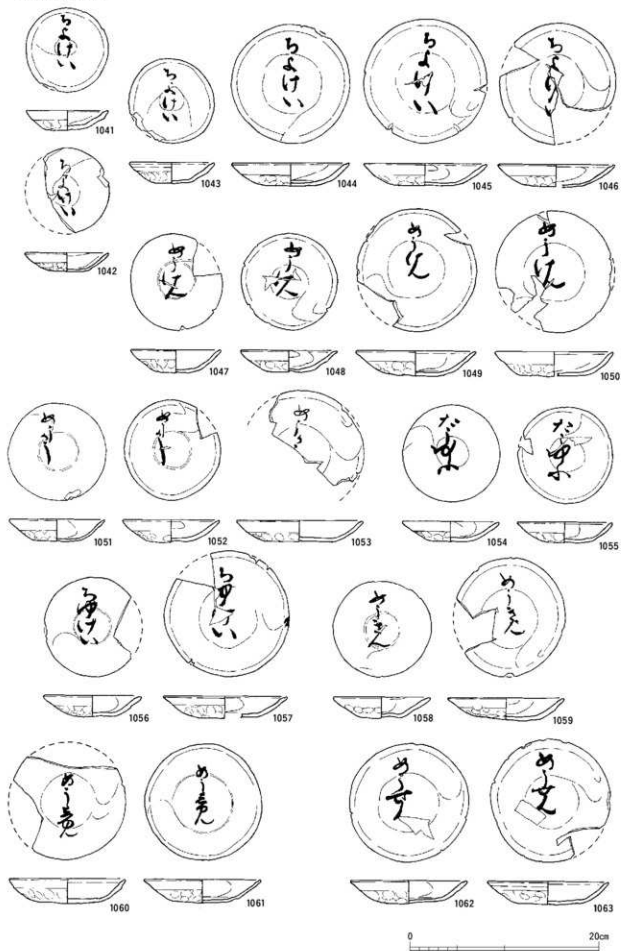
1039



1040

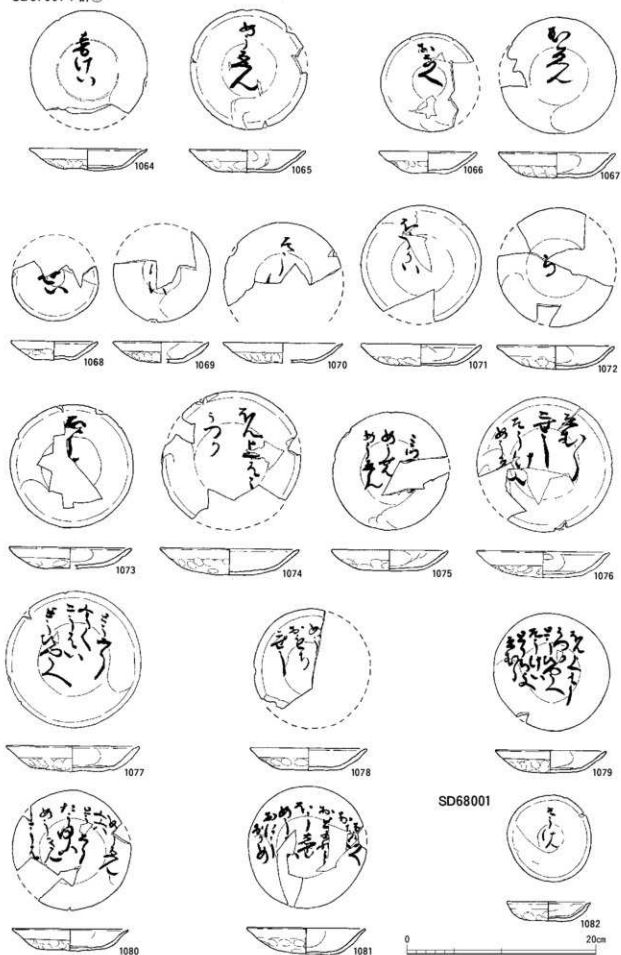


## SD67001 F群②

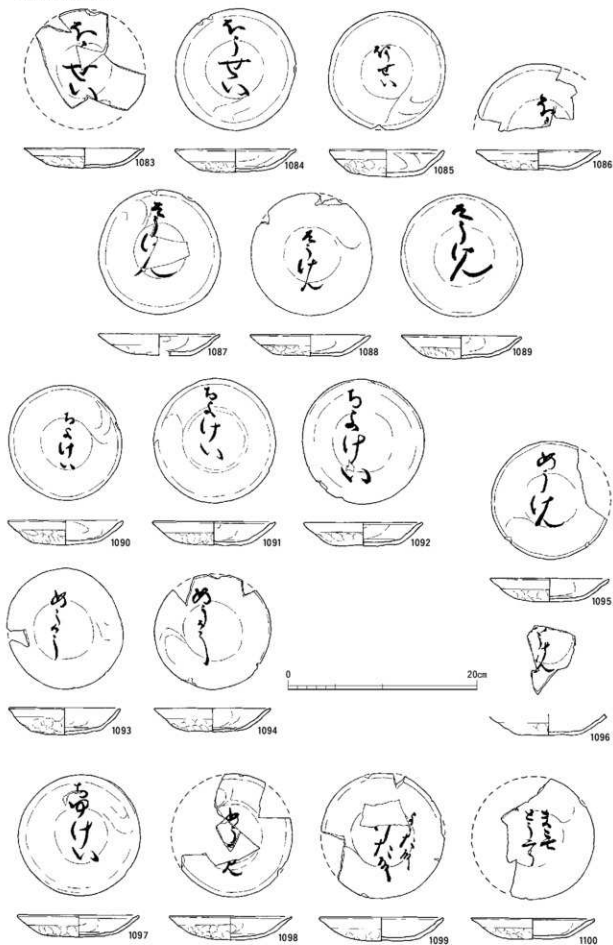




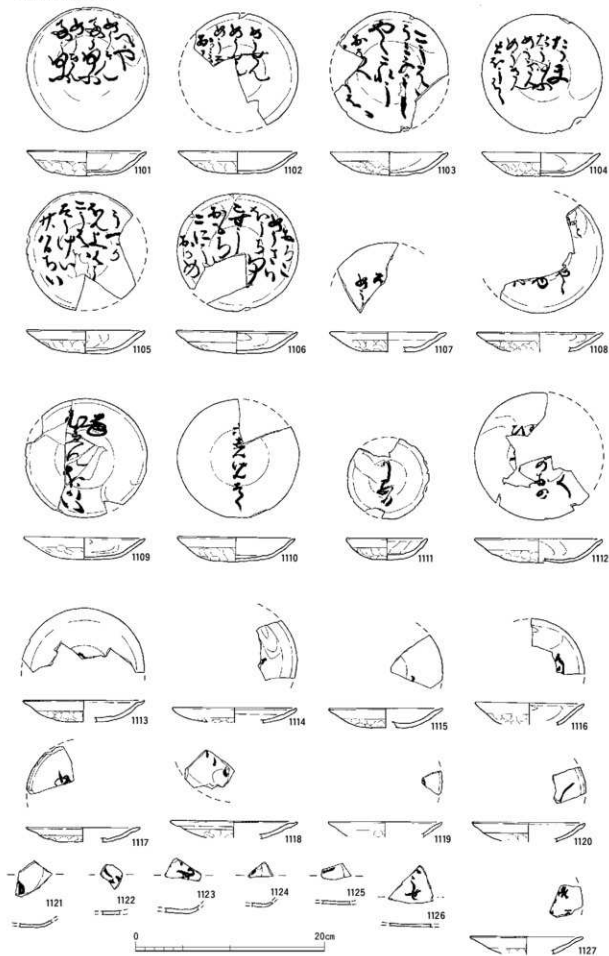
SD67001 F群③



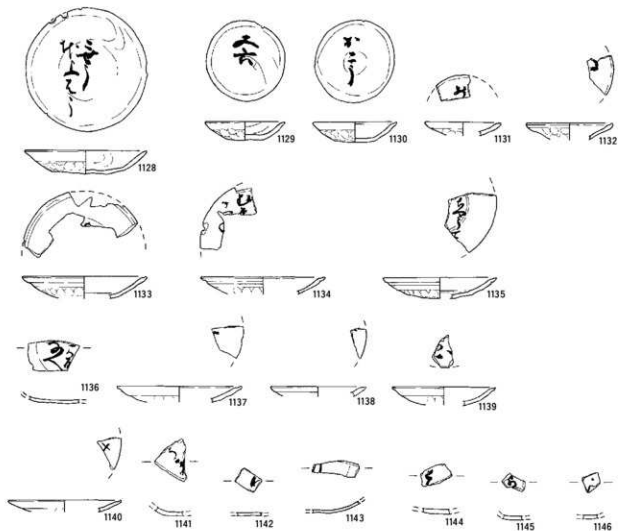
SD74001 A群①



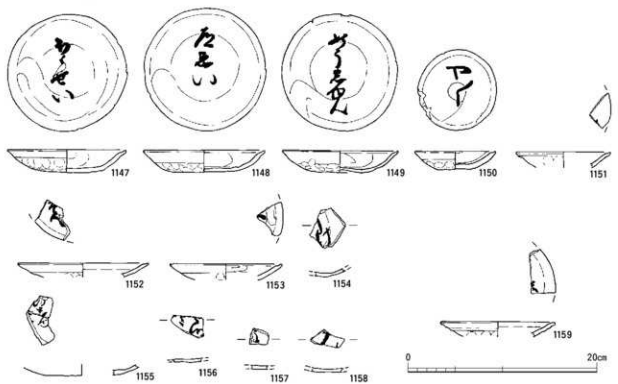
SD74001 A群②



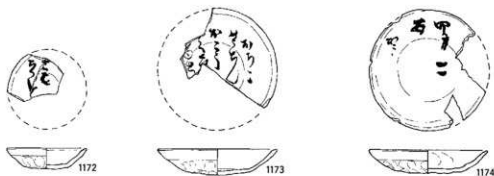
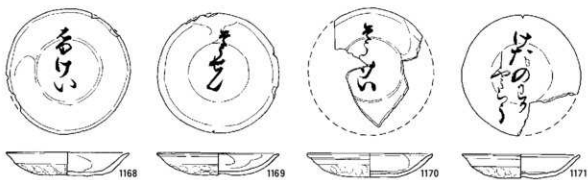
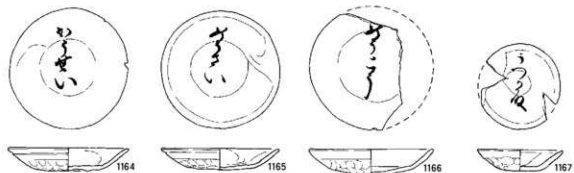
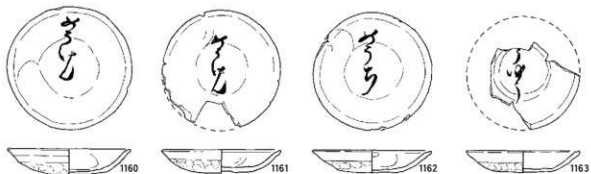
SD74001 B群



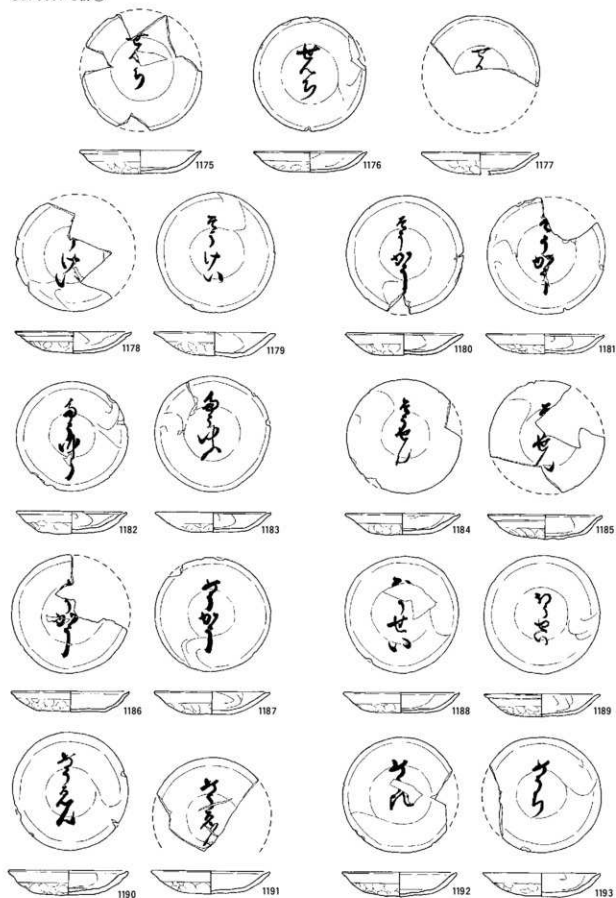
SD74001 C群



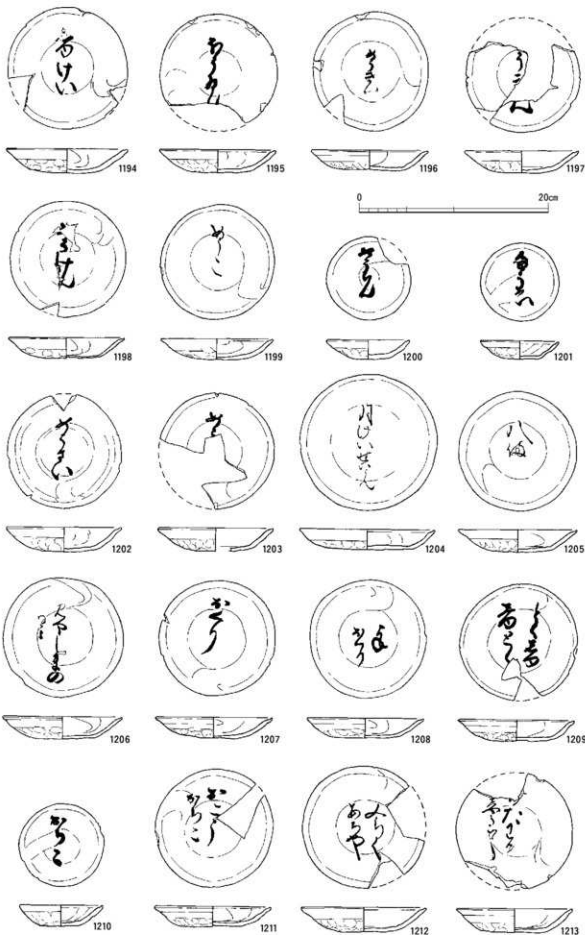
SD75001 B群



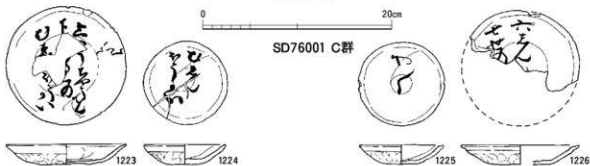
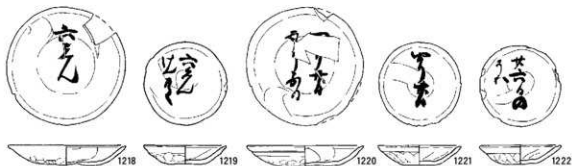
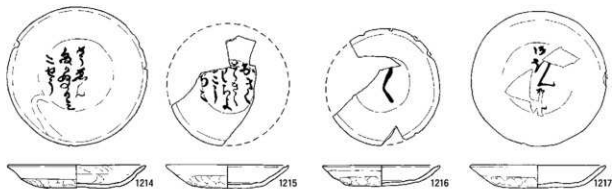
SD75001 C群①



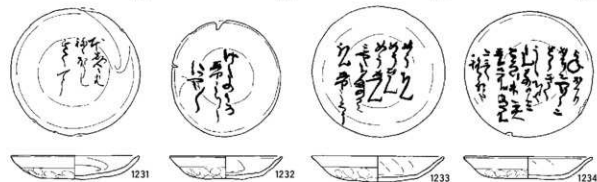
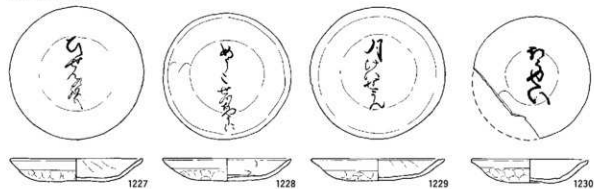
## SD75001 C群②



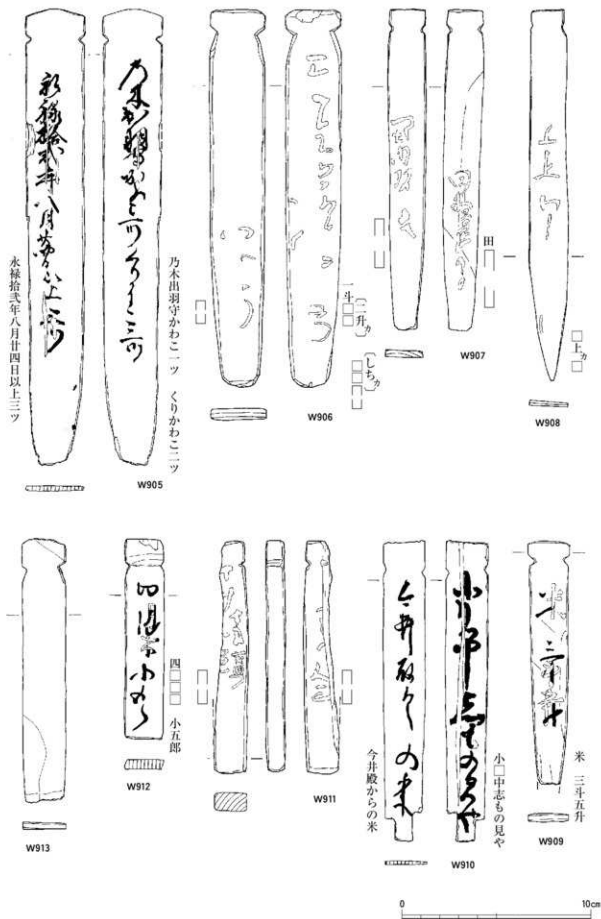
SD75001 C群③

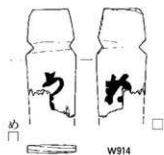


SD75001 E群







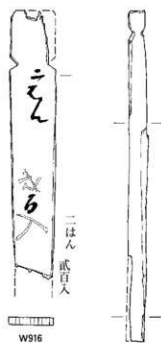


W914



(目印)

W915




二はん  
二百入

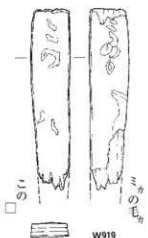
W916



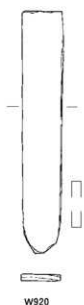
W917



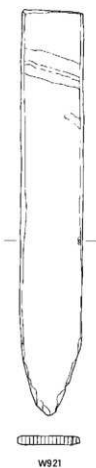
W918



W919



W920



W921







W928



小三郎

わ  
し  
の  
門



W929



三  
に  
の

六  
部  
二  
門  
殿

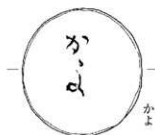
W930



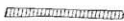
W931




W932



か  
よ



W933



四  
間  
口  
六  
部  
二  
郎

W934



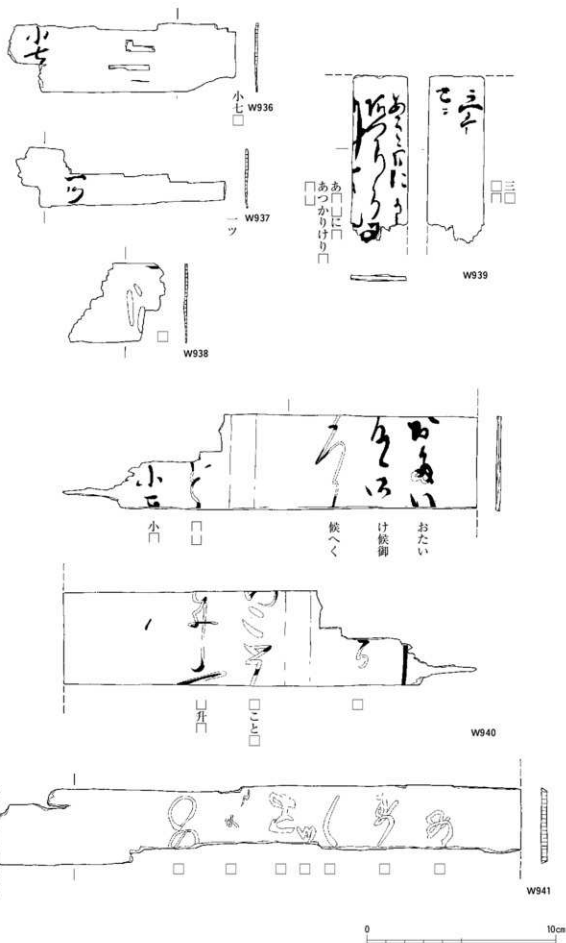
□□□□  
三三五六七八  
(廿廿カ)

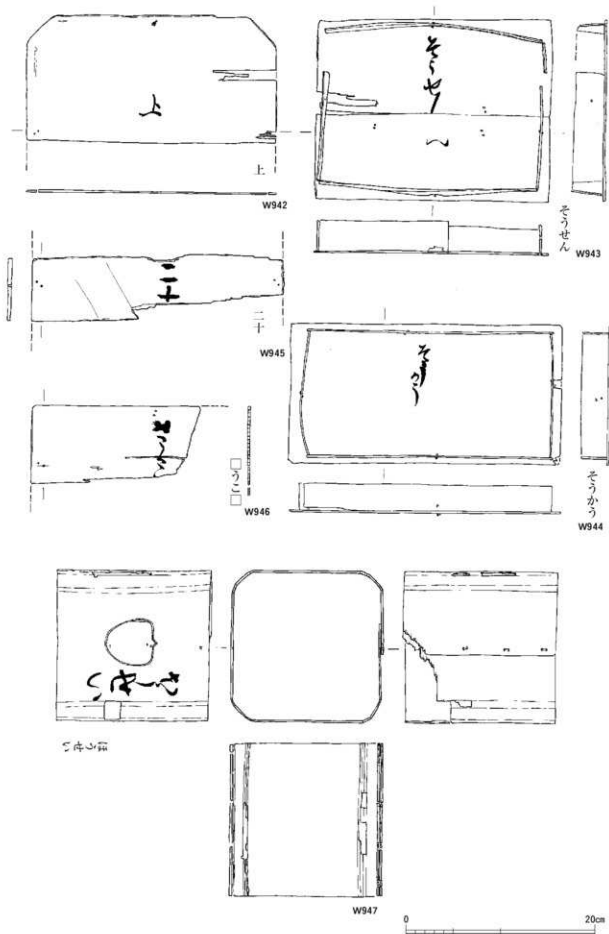


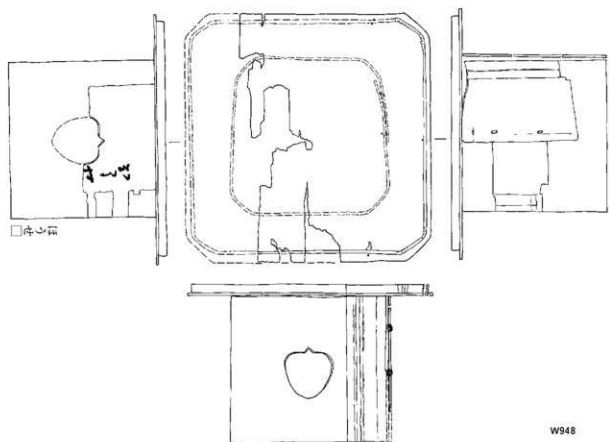
百  
之  
ひ  
し  
や  
く

W935

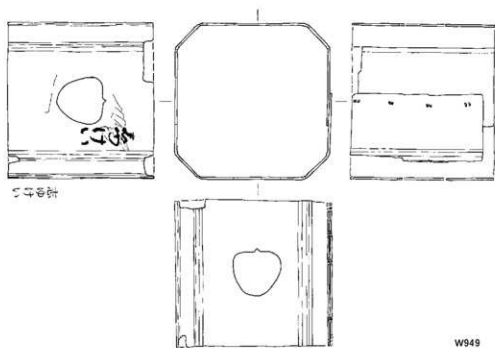









W948



W949









(バンキリク)  
首樂 南无阿彌

(ウイン)  
義 見我身者發菩提心門我名  
聽我說者得大智慧智我



過去有仏号威音王神

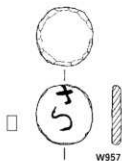
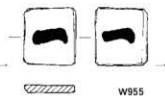


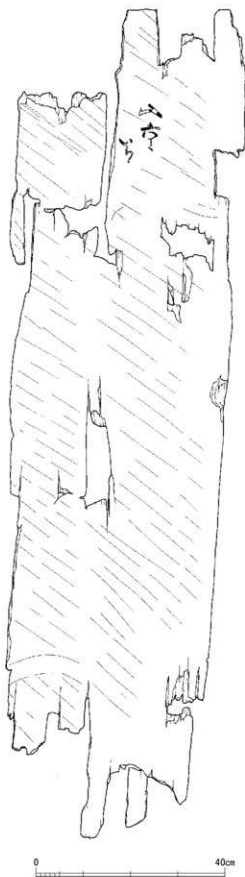
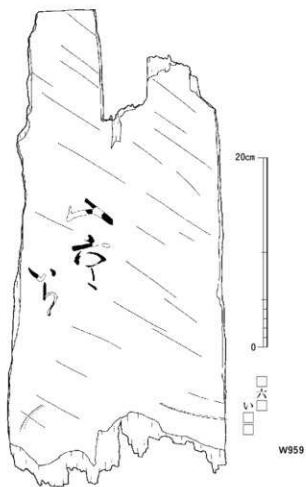
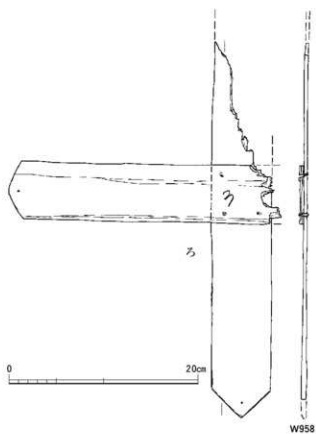
(符籙) 尸鬼鬼鬼  
鬼鬼鬼 鬼鬼鬼  
[尸鬼カ]



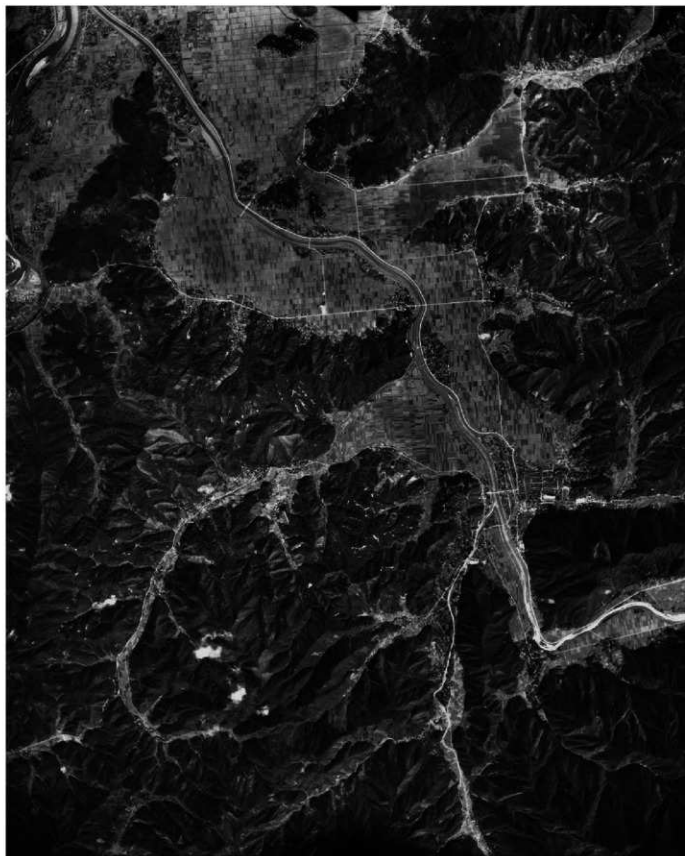
冥行

録符






# 写真図版



調査区と周辺の地形



調査区と周辺の地形



調査区遠景（南西から）



調査区遠景（北から）



調査区及び此岡山城跡（北から）



調査区上空より 出石町内を望む（北から）



1面検出状況 (南東から)




1面検出状況 (北から)



建物SB51001検出状況 (北から)



建物SB51001 (北から)



建物SB51001 (東から)





堀SD51005北端 (西から)



堀SD51005 (北西から)



土壘SF51001 (南から)



堀SD51005 (北から)



土壘SF51001 (北から)



2面全景 (航空写真)



2面全景 (南から)



2面近景 (西から)



2面全景（北東から）



2面全景（南から）



2面 屋敷地A（南から）



建物SB52001周辺 (南から)



建物SB52001 (南西から)



建物SB52001 (南から)



建物SB52001 (南から)



建物SB52001 (西から)



溝SD52002遺物出土状況 (南から)

建物SB52001間仕切り (西から)



建物SB52001間仕切り (南から)



建物SB52001間仕切り杭 (断面)





溝SD52002埋没状況（南から）



2面 屋敷地東半部（北から）



2面 屋敷地東半部（南から）





建物SB52002周辺 (東から)



建物S B 52002周辺 (西から)



建物SB52002 (西から)



建物SB52002根太列（南から）



同 人物が柱位置



建物SB52002根太材



建物SB52002根太材（東から）



建物S B 52002北西コーナー（東から）



囲炉裏状石組SX52001



建物SB52003全景（南から）



建物SB52003礎石列（西から）



建物SB52003検出状況（南東から）



建物SB52003 (西から)



建物S B 52003根太痕検出状況



建物SB52003根太石列



建物SB52003内区画施設（網代垣）



調査区南端の整地状況



調査区南端 ころぼし根太痕跡



建物SB52003東辺基礎（北から）



建物SB52003北東隅（東から）



建物SB52003板材倒壊状況



同板材の状況



建物SB52003越前焼摺鉢出土状況



左上 建物SB52004張り出し部分  
右上 溝SD52009集石部  
左中 建物SB52003・52004  
左下 溝SD52009竇状竹製品  
下 同 近接





2面 土壘・堀検出状況（南から）



2面 土壘（北から）



2面 堀SD51005下層（西から）





2面 土壘SF52001 (南から)



土壘内溝SD52001 (北から)



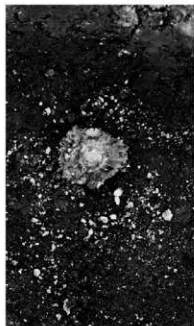
堀SD51005下層 (南から)



左上 掘SD51005下層木簡出土状況



中上 同 羽子板



右上 同 紅土



調査区北東端 量検出状況



量の状況




3面全景（航空写真）



3面遠景（南から）



3面全景（西から）



3面 屋敷地A (南から)



建物SB53001 (東から)



建物SB53001 (北から)



区画A・B・C・D (北から)



区画A・B (東から)



区画C (東から)



区画B・C全景（東から）



区画C（東から）



区画C・D・E全景（南から）





区画E（東半）南から



区画E（西半）南から



3・4 面間 華南産四耳壺出土状況



区画F SB53004 (南から)



区画F SB53004 (西から)



区画F SB53004 (東から)



島伏遺構（南から）



島伏遺構（西から）



3面 土壘SF53001a・溝SD53012検出状況(北から)



土壘SF53001a・溝SD53012(南から)




溝SD53012(東から)



4面全景（航空写真）



4面遠景(南から)



4面全景(西から)



4面全景（南から）



同 屋敷地A 全景



同 屋敷地A（南東から）



4面 屋敷地A全景 (北から)



区画B (東から)



区画A・B・1 (北から)





区画A・B・C・1 (南から)



区画C (東から)



区画A・C (北から)



区画B (北から)




区画B 木組の状況 (東から)



区画B 木組 (東から)



区画B 石列 (南から)



区画B 床面の状況 (東から)



区画B 石列周辺 (東から)



上 区画A・C-1 (北から)



下 区画A・C-1 (北西から)



3面と4面堀の関係



堀SD54001・54002 土塁SF54001・54002 (南から)



堀SD54001 (南から)



堀及び屋敷地 (西から)



土壘SF54002



堀SD54001内杭列



土壘SF54001 (北から)



土壘SF54001上 竹株検出状況



4面 折敷群検出状況



4面 鋸形台出土状況



4面 土器器皿群検出状況（東から）



4面 墨書土器器皿出土状況



4面 土器器皿群検出状況（北から）



4面 下駄検出状況



- 1 堀SD54001内 箕出土状況
- 2 SD54001内 箕出土状況
- 3 4面 箕出土状況
- 4 SD54001内 箕出土状況
- 5 同 越前焼播鉢出土状況
- 6 4面 播物出土状況
- 7 SD54001内 犬骨出土状況

堀SD54001コーナー頭蓋骨出土状況



頭蓋骨出土状況



頭蓋骨出土状況 (近接)





5面全景（南から）



同 屋敷地A全景（南から）



同 屋敷地A全景（北から）





区画A・B (東から)



区画A-1 (北から)



区画B (東から)



区画B (東から)



区画A-2 通路状空間 (東から)



区画同上 近接 (東から)



区画A-2 (東から)



区画C-E-2 (南から)



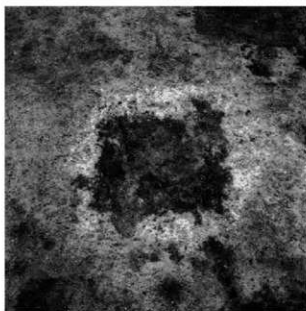
区画E-2 (南から)



石列・砂利敷きの状況




囲炉裏跡検出状況



囲炉裏跡検出状況




土坑SK55001漆椀出土状況（南から）



土坑SK55001上面 二器出土状況



土坑SK55001漆椀・土師器皿出土状況



鉄出土状況



五輪塔（地輪）検出状況



茶臼出土状況



堀SD55001・土壘SF55002 (南から)




堀SD55001 屈曲状況 (南東から)



堀SD55001 (北から)



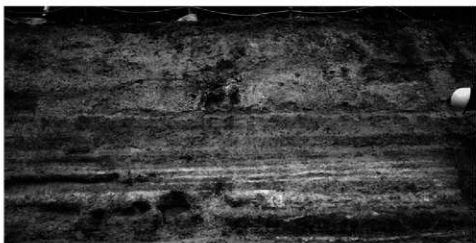
下層の状況（調査区南端）（左）  
堀SD55001の土層堆積（右）



調査区北壁の状況



調査区北壁の状況



調査区東壁の状況



Ⅱ区西壁の土層堆積



V A区西壁の土層堆積



V B区西壁の土層堆積



Ⅵ区西壁の土層堆積



V A区北壁の土層堆積





VB区東壁の土層堆積



VII区北壁の土層堆積



VB区北壁の土層堆積



機械掘削状況



晶検出状況



2面検出状況（北から）



3面検出状況（北から）



3面検出状況（北から）



3面検出状況（西から）



3面検出状況（北から）



堀SD62001出土状況（北から）



石列出土状況（北西から）



柄杓・椀出土状況



4面検出状況



石列出土状況（西から）

堀SD64001（西から）



石列（北から）



整地層 木製品出土状況（西から）



5面検出状況



堀SD65001 (西から)



堀SD65001 (南から)



6面検出状況



堀SD66001 (西から)




6面 整地層 (東から)



6面 壁跡 (東から)



7面 整地層 (北から)



堀SD67001土層断面(南から)



整地層(北から)



墨書土器F群出土状況(南から)





8面検出状況（北から）



堀SD68001（南から）



堀SD68002（北から）



三宝出土状況



位牌・土師器皿出土状況



三宝出土状況



墨書建築部材出土状況



槽出土状況



鏡出土状況



9面検出状況



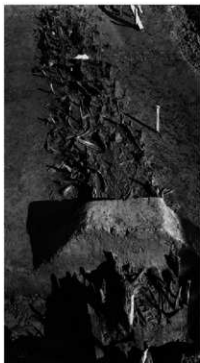
9面検出状況（北から）



土塁（南から）



堀SD69001（南から）



杭列（北から）

下層水田畦畔検出状況



木製品出土状況（北から）

畦畔（東から）



畦畔基部木製品出土状況（西から）



畦畔基部木製品出土状況（北から）



堀SD71001 (北から)



堀SD71001 (北東から)



2面検出状況（北から）



堀SD72001（南から）



屋敷地C（南から）



石列（西から）




3面検出状況（西から）



3面検出状況（北から）






整地面遺構 (北から)



堀SD73001 (南から)



整地面遺構 (北から)



整地面遺構 (南から)



3面検出遺構 (西から)



3面検出遺構（南西から）



整地面南西隅石列（南西から）



整地面南西隅石列（南西から）




石壁遺構（南から）



整地面南西隅石列（北から）



石壁遺構（西から）



整地面D (南から)



左上 調査区南西遺構検出状況  
(北から)

左中 調査区南西隅区画溝  
(東から)



柱穴内木製品出土状況 (西から)



溝検出状況



堀SD74001折敷出土状況



折敷出土状況



4面検出状況（南から）




4面検出状況（南から）



4面検出状況（東から）



4面検出状況（北から）



堀SD74001（南から）



左中 堀SD74001（北から）

4面 遺構（西から）



堀SD74001 墨書土器群出土状況（西から）



墨書土器群出土状況（南西から）



墨書土器群出土状況（南から）



堀SD74001墨書土器A群（西から）



墨書土器A-1群



墨書土器A-1群





墨書土器A-1群



墨書土器A-2群



墨書土器B群




墨書土器C群



5面検出状況（北から）



SD75001検出状況（南から）



墨書土器・瓦出土状況（北から）



墨書土器群出土状況（南から）



墨書土器群出土状況（西から）



墨書土器群出土状況（東から）



墨書土器B群(下層)出土状況 (西から)



墨書土器B群(下層)の状況



墨書土器C群(下層)出土状況



墨書土器E群出土状況



堀SD75001箕出土状況



箕出土状況



ざる出土状況



獣骨出土状況



6面 検出状況（南から）



6面 検出状況（北から）



屋敷地C 櫛出土状況



9面 畦畔基部の木製品出土状況（北から）



9面 畦畔基部の検出状況（南西から）



木製品出土状況



10面 杭列検出状況



10面 畦畔杭列



東壁 堀部分の断面



東壁 杭列及び墨書土器出土状況



東壁面墨書土器出土状況

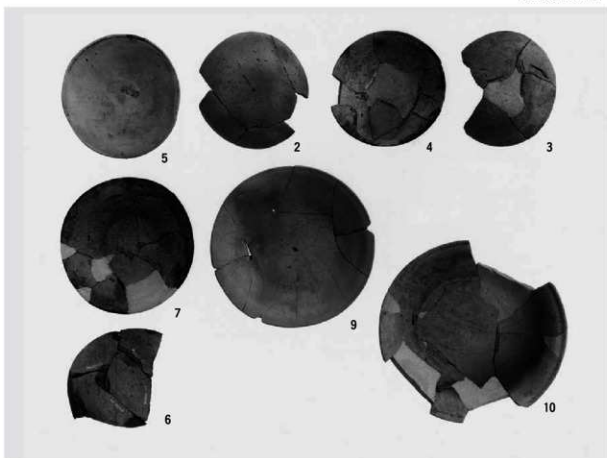


東壁断面の状況1



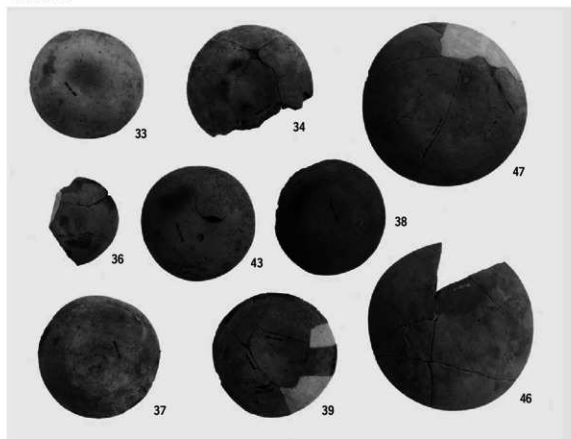
東壁断面の状況2（堀部分）






95 - 1 面 上層出土 土師器皿

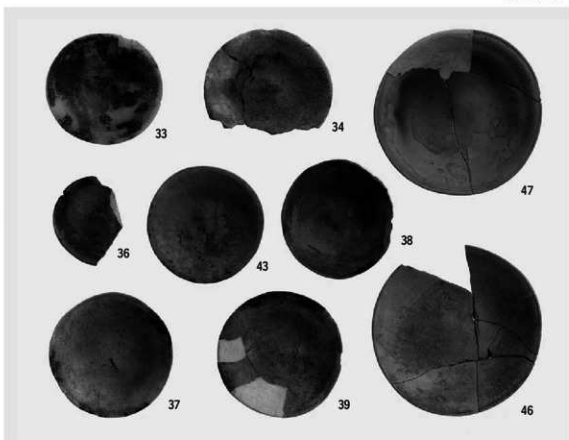





95-1面 遺構・包含層出土  
土師器皿(外)




95-1面 遺構・包含層出土  
土師器皿(内)







95 - 1 面上層～1 面出土 磁器 (外)



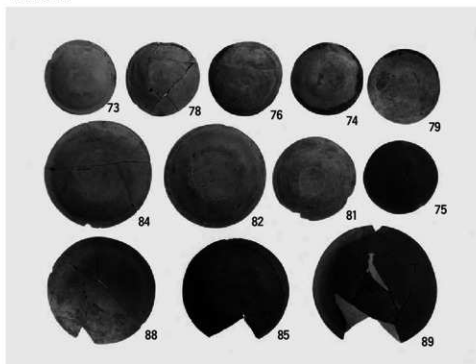
95 - 1 面上層～1 面出土 白磁皿 (外)



95 - 1面 上層出土 磁器 (内)



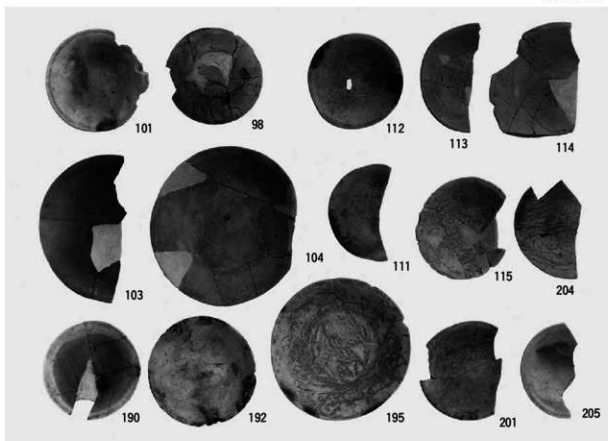
95 - 1面上層・1面上層出土白磁皿 (内)



95 - 2面 遺構出土 土師器皿

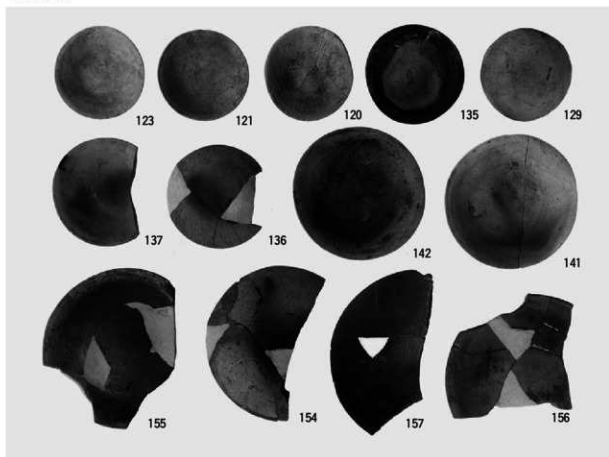


95年度2面遺構出土の土器 I

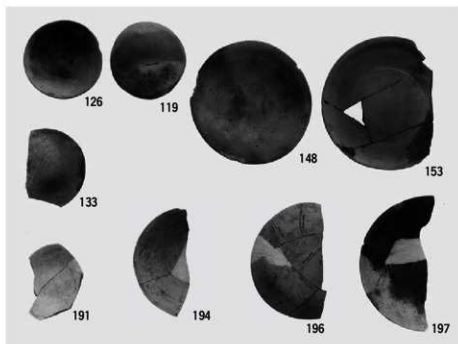


SD52003他 95 - 2面遺構出土 土師器皿






SD52008出土 土師器皿



SD52008・SD52009出土 土師器皿










175




186



179



200




187

332


334

198



189

SD52008・SD52009出土 白磁・青花・色絵 (外)



187

332

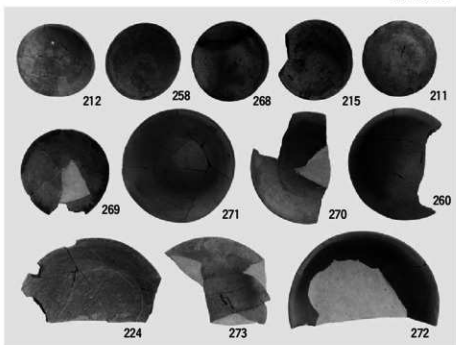
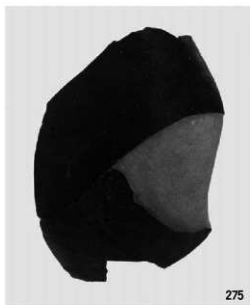
334

198




199

SD52008・SD52009出土 白磁・青花・色絵 (内)



95 - 2面 包含層出土 土師器皿





華南産陶器鉢


234




242



263



95 - 2面出土 白磁皿 (外)





95 - 2面出土 青花皿・小杯 (外)




色絵磁器皿 (外・内)




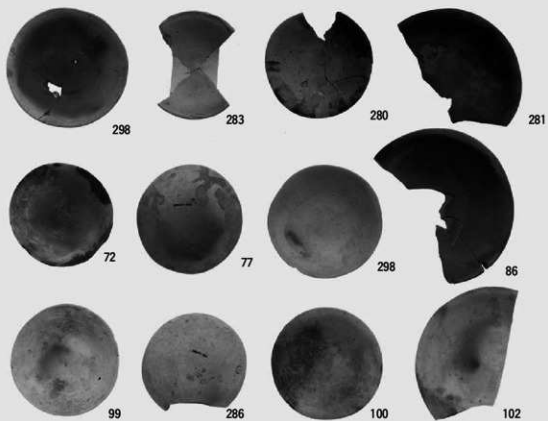
青花皿



95 - 2面出土 白磁皿 (内)

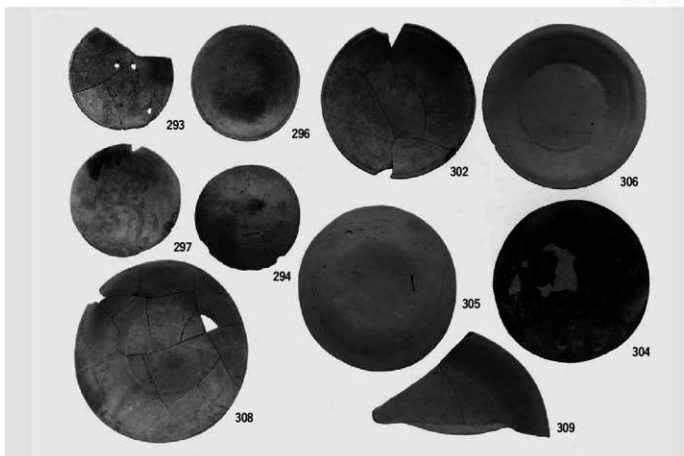


95 - 2面出土 青花皿・小杯 (内)




95 - 3面 遺構出土 土師器皿





95 - 3面 包含層出土 土師器皿





95 - 3面出土 瓦質撞鉢




95 - 3面出土 備前焼甕



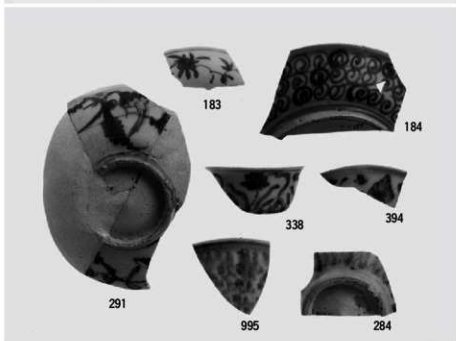
95 - 3 面出土 青磁 碗・香炉 (外)



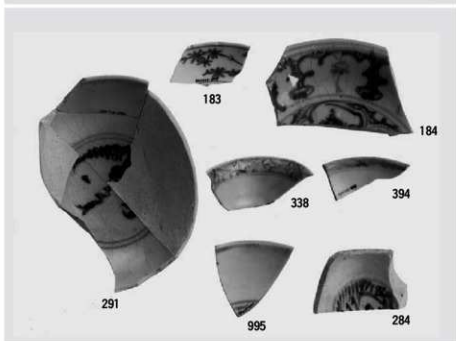




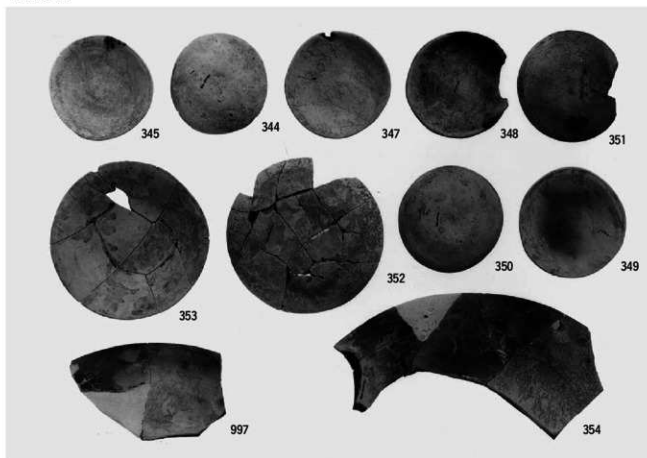
95 - 3面出土 青磁 碗・香炉 (内)




95 - 3面出土 青花 (外)



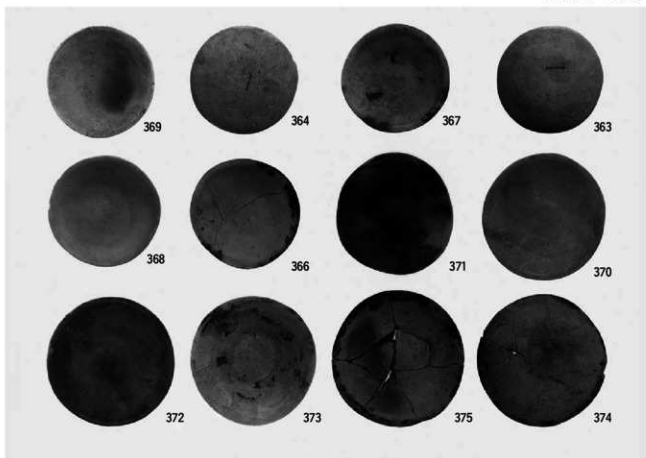
95 - 3面出土 青花 (内)



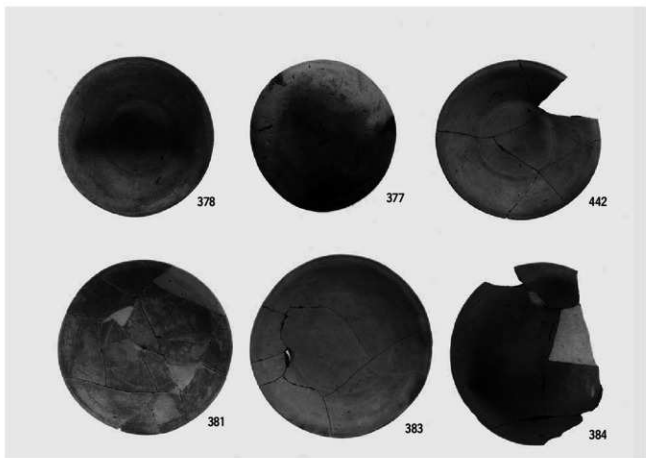
95 - 3面整地層中出土 土師器皿



95年度 3面整地層出土の土器




3+1 面までの整地層中出土 土師器皿



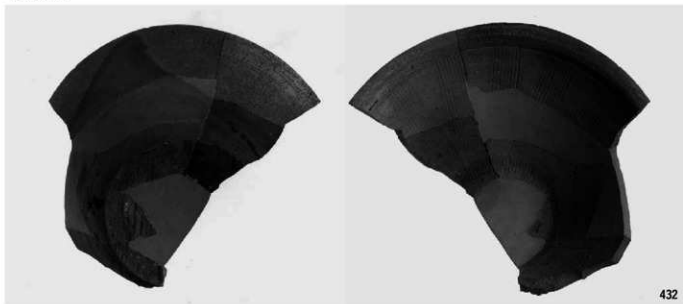
3+1 面までの整地層中出土 土師器皿

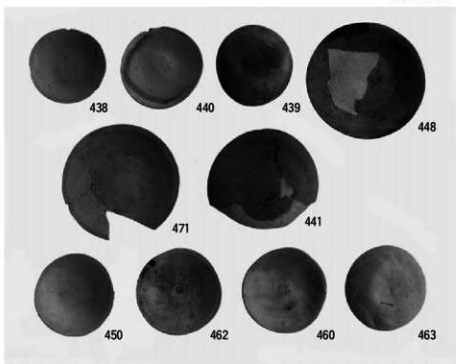





S D 54001出土 土師器皿



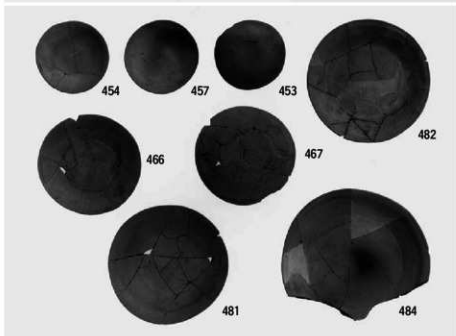




SD54002・SD54003・SD54004 (1) 出土 土師器皿



SD54004 (2)



SD54004 (3)



443



444



445



447

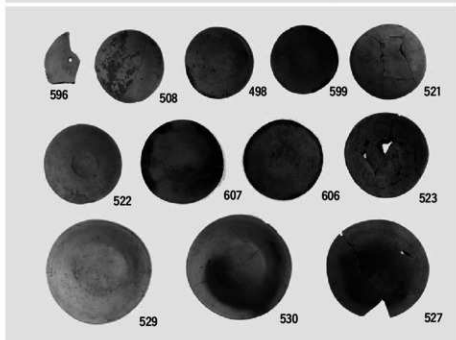


449

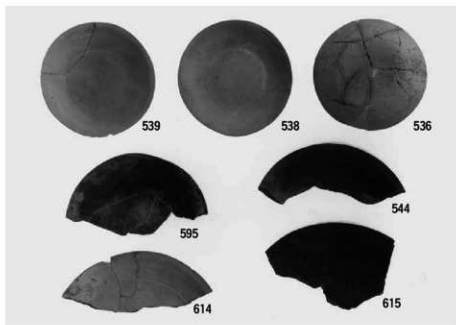


485



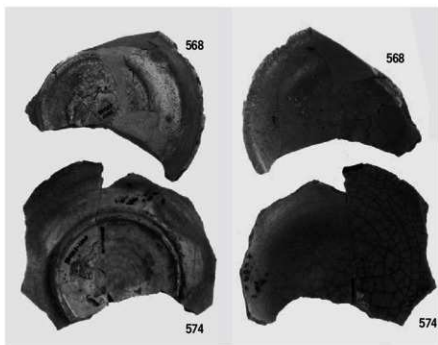


95 - 4 面出土 土師器皿 ( 1 )



95 - 4 面出土 土師器皿 ( 2 )





瀬戸美濃皿 (外)


瀬戸美濃皿 (内)



566




569




95 - 4面出土 瀬戸美濃 (外)



570



95 - 4面出土 瀬戸美濃 (内)



577



578



華南三彩水滴

579



黄瀬戸碗

580



青磁壺蓋

617




582




585

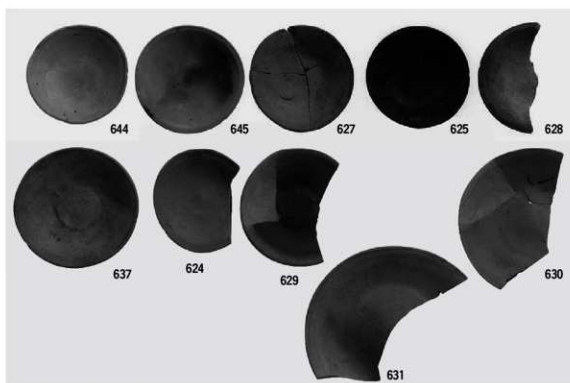


597




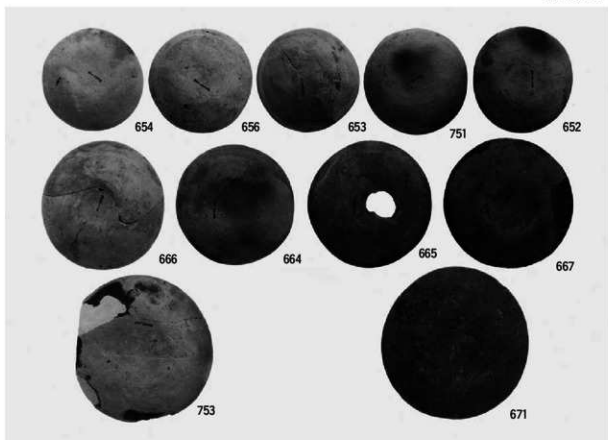


SD55001出土 土師器皿 (外)

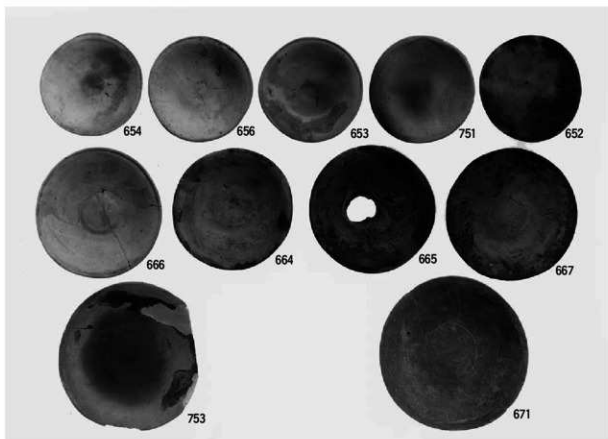


SD55001出土 土師器皿 (内)







95 - 5 面包含層 土師器皿 (外)



95 - 5 面包含層 土師器皿 (内)



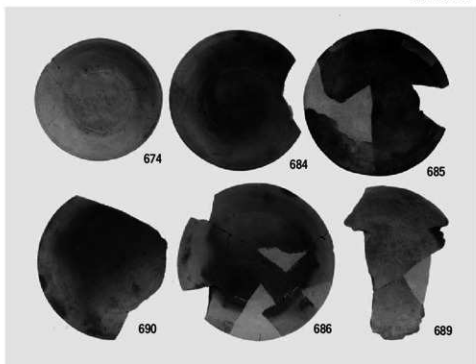


95 - 5面包含層出土 土師器皿 (外)




95年度 5面出土の土器Ⅲ





95 - 5 面包含層出土 土師器皿 (内)






95 - 5面出土 瓦質擂鉢・鉢 (外)





95 - 5面出土 瓦質擂鉢・鉢 (内)

95 - 5面出土 越前焼播鉢 (外)




95 - 5面出土 越前焼播鉢 (内)






95 - 5 面出土 瀬戸美濃皿 (外)




95 - 5 面出土 瀬戸美濃椀 (外)






95 - 5面出土 瀬戸美濃皿 (内)



95 - 5面出土 瀬戸美濃碗 (内)



95 - 4 ~ 5面出土 天目碗






731



733




735




737



734



736



738



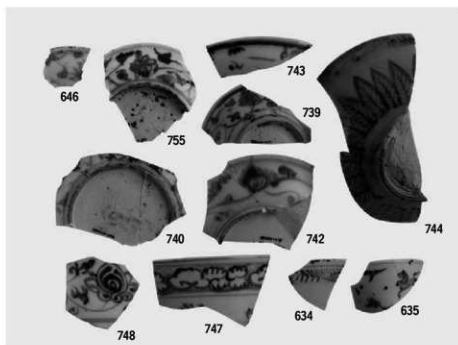
732




741



745



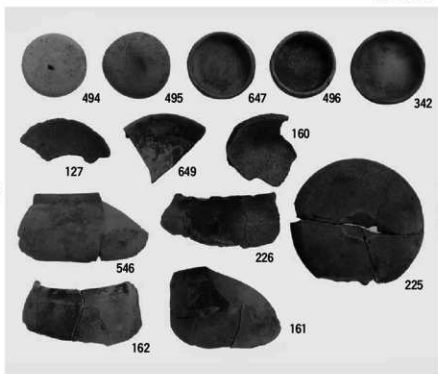
95 - 5面遺構・包含層出土 青花皿・碗（外）




95 - 5面遺構・包含層出土 青花皿・碗（内）




95 - 各面出土 土師器小皿・小壺・蓋




95 - 3・4面出土 瓦質火舎




95 - 2・3・4面出土 瓦質火鉢






95-2・3面出土 備前焼播鉢（外）




越前焼播鉢（外）




瀬戸美濃天目碗（外）


95-2・3面出土 備前焼摺鉢 (内)




越前焼摺鉢 (内)




瀬戸美濃天目椀 (内)







95 - 1 面上層・1・2・3 面出土 黄瀬戸皿他 (外)




95 - 2 ~ 4 面出土 華南産鉢 (外)




褐釉陶器壺 (外)




その他の輸入陶器 (外)




95-1面上層・1・2・3面出土 黄瀬戸皿他（内）




95-2～4面出土 華南産鉢（内）




褐釉陶器壺（内）




その他の輸入陶器（内）



95-1・2面出土 青磁皿・碗・香炉（外）




95-4・5面出土 青磁碗（外）




95-2・3面出土 白磁杯・碗他（外）


95 - 1・2面出土 青磁皿・碗・香炉（内）




95 - 4・5面出土 青磁碗（内）




95 - 2・3面出土 白磁杯・碗他（内）






95 - 3・4面出土 白磁皿 (外)




95 - 1・3面出土 青花碗 (外)




95 - 4・5面出土 青花皿・碗 (外)




95 - 3・4面出土 白磁皿 (内)




95 - 1・3面出土 青花碗 (内)




95 - 4・5面出土 青花皿・碗 (内)



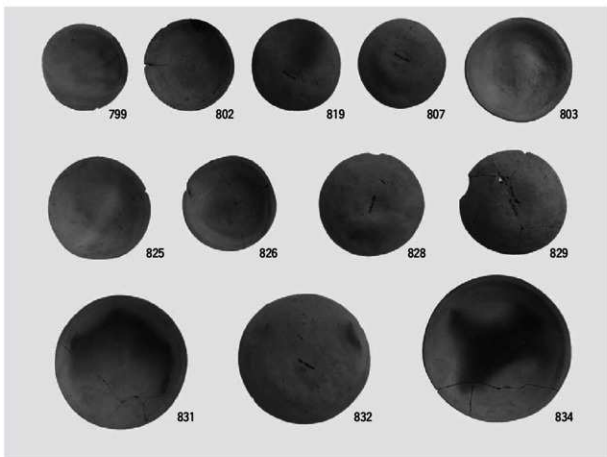



るつぼ・フィゴ火口 (外)




るつぼ・フィゴ火口 (内)






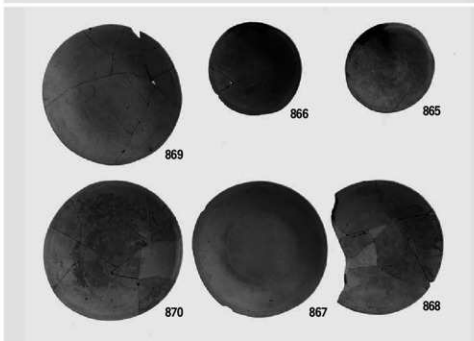
SD67001出土 土師器皿



SD67001出土 瓦質擂鉢・白磁皿




位牌共伴の土師器皿（外）




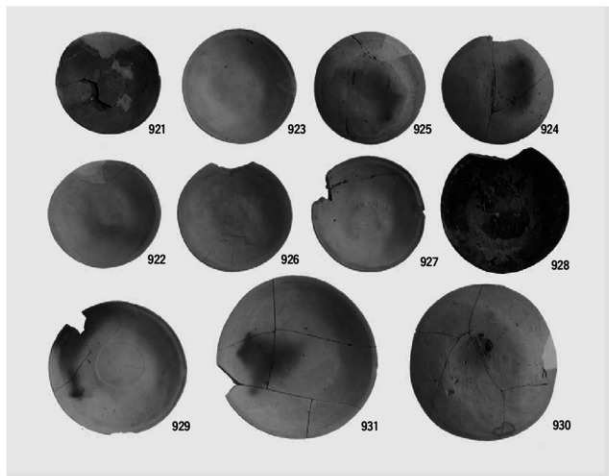

位牌共伴の土師器皿（内）

SD68001・SD68002出土 土師皿



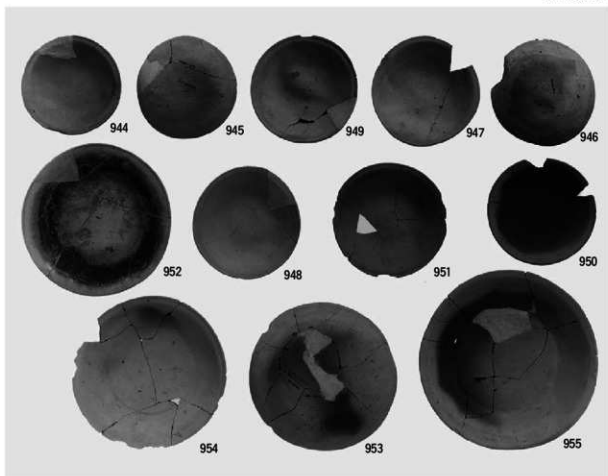
SD69001出土の土師皿






SD74001出土の土師器皿

97年度遺構出土の土器 I



SD75001出土の土師器皿




97年度遺構出土の土器Ⅱ







備前焼擂鉢・甕



越前焼擂鉢(外)




越前焼擂鉢(内)






丹波焼甕

920



瀬戸美濃天目椀 (外)



瀬戸美濃天目椀 (内)



SD74001出土 天目椀

935



898

輸入褐釉陶器壺 (上・右上)



841




779

輸入無釉陶器 (下)




902


青磁皿・碗 (外)





青磁皿・碗 (内)



白磁皿・杯（外）




青花皿（外）




青花碗（外）


白磁皿・杯（内）




青花皿（内）




青花碗（内）






青花碗 (外)




青花碗 (内)


瓦



古式土師器及び弥生土器



弥生土器壺






978



984



983


981

979

977

980

黒色土器・須恵器枕他（外）



983

981



979



977



980

黒色土器・須恵器枕他（内）

















S62



S63



S64



S66



S67



S65



S69



S70



S71



S72




S73





S68

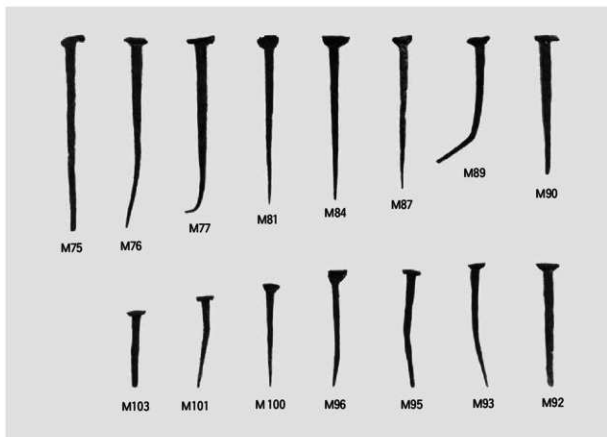
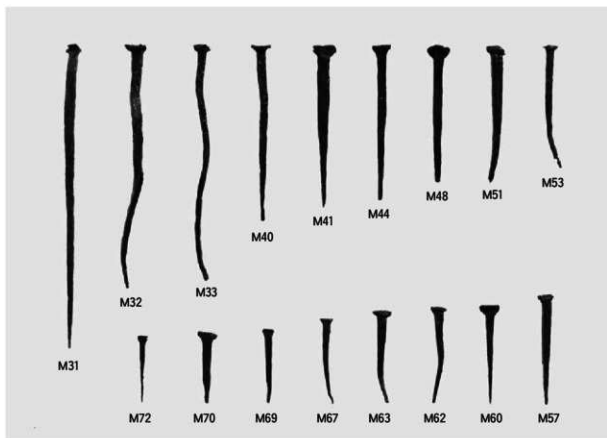


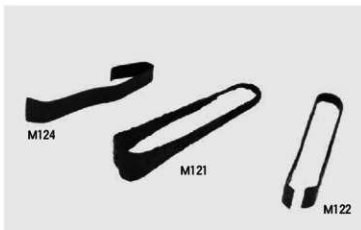
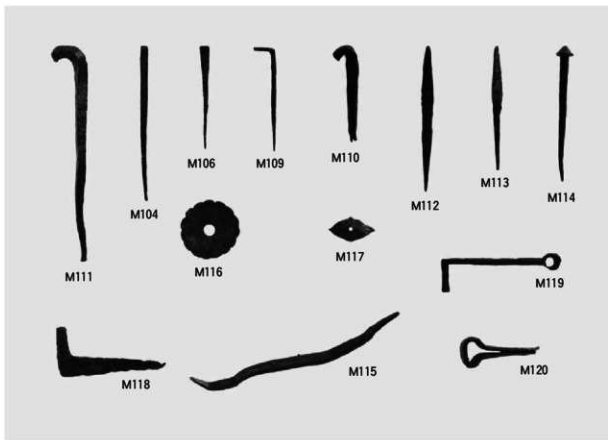


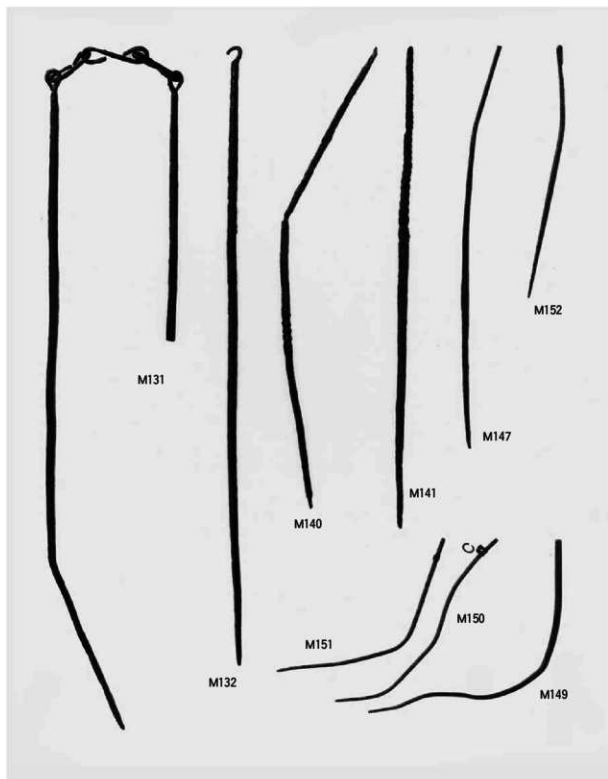








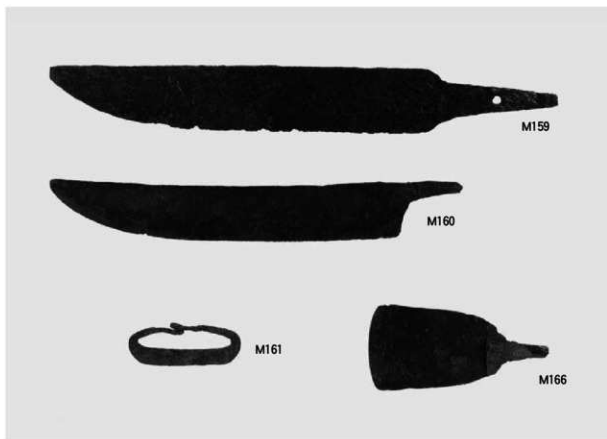































W 2



W 3



W 4



W13




W 8



W 5




W 7





W11



W 6



W 9





W44



W47




W48



W49




W57




W53




W60




W61











W131



W133



W134



W135



W136



W139



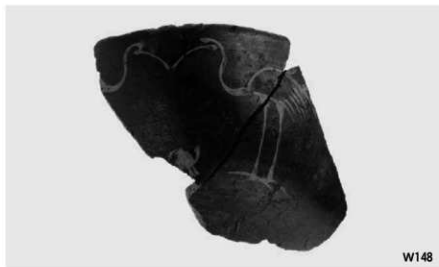
W144



W145



W147



W148



W150



W151





W174



W175



W176



W173



W177





W190



W191



W192



W193



W194



W196




W195



W198



W199





W218



W219



W220



W222



W223



W224



W225



W221



W229



W230




W226


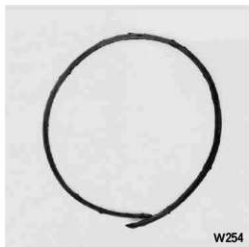




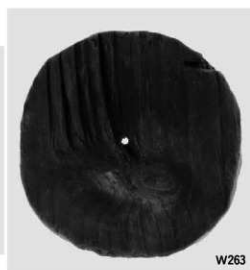

W227




































W296




W297



W298









W307



W310



W308



W309




W311



W312






W313






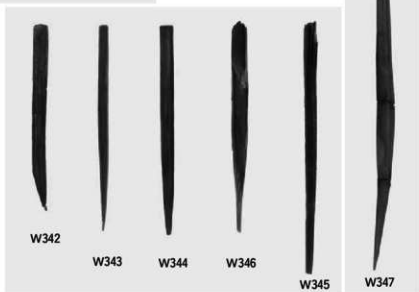




























W444



W447



W448



W449



W450



W451



W452



W453



W456



W457



W458



W459



W460



W461



W462



W463



W465



W466



W467



W469



W471



W472



W473



W475



W476



W477



W479



W480



W481



W482




W483



W484



W485








W487



W489









W525



W526



W527



W529



W528



W535



W539



W533







W553



W554



W555



W556



W548



W549



W550



W552



W557



W559



W560



W561



W562




W563




W564







W569





W569



W569








W596



W597



W600



W602





W603




W605



W604









W625



W624



W623



W636



W626



W627



W630



W628



W633



W634



W635





W645



W646



W647



W650



W648



W649



W651



W653



W652



W654



W655



W656

W657


W659



W661



W662





W675



W676



W680




W677



W679



W678






W688



W687



W689



W690






W691



W692



W693

W694

W695



W996



W696



W697



W698



W699



W700



W701



W702



W704



W707




W703



W705



W706





W717



W718



W719



W720



W721



W722



W724



W726



W730



W727



W728



W729



W732



W733



W731



W734



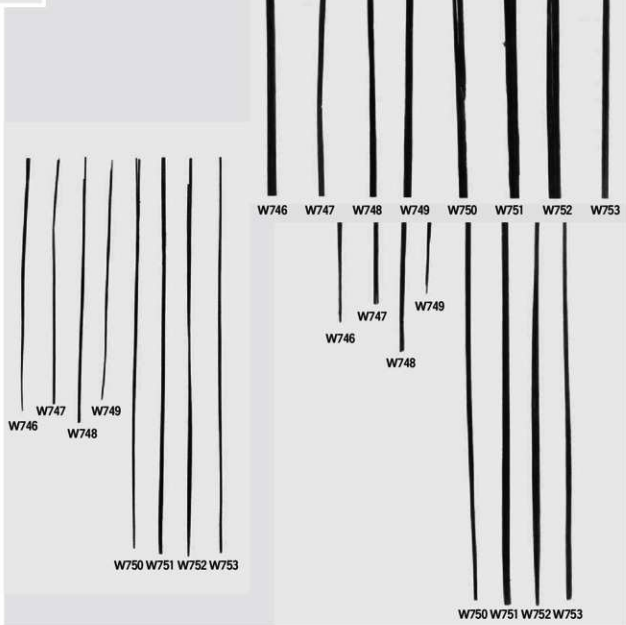
W735




W736



W737





W754



W756




W757



W758



W759






W767



W771



W768




W769



W770







W781



W782



W783



W784



W788



W790



W791




W792




W793



W794







W826



W827



W828



W829



W830



W832



W837



W833



W835




W834



W836



W839





W854



W855



W857



W858



W859



W860



W861



W862



W864



W865



W866



W867



W868



W869



W870



W871



W872



W873




W875



W876



W877



W878



W879



W880



W881




W882



W884







W897



W898



W899



W900



W901




W902



W903



W904





W973



W974



W979




W971



W975



W977






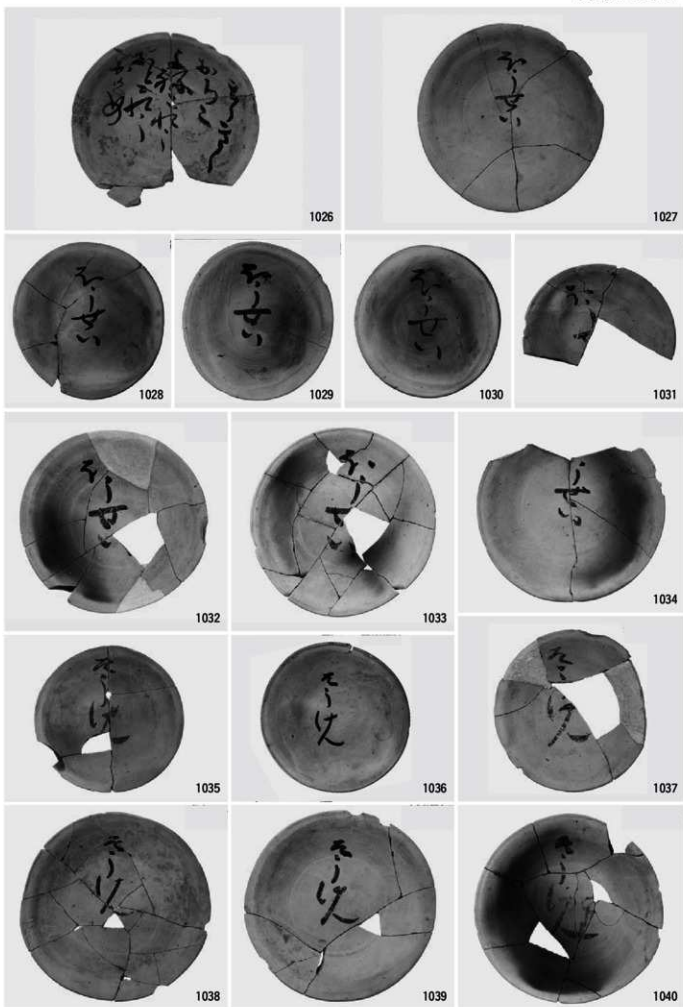
W980

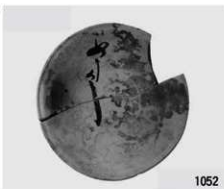


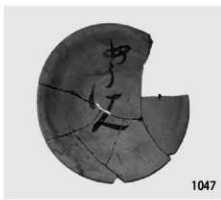

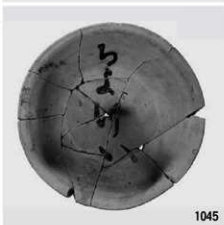
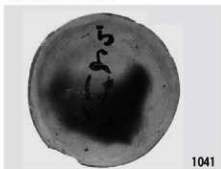


W981

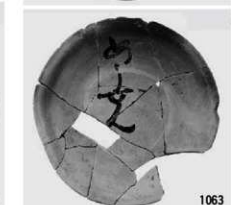

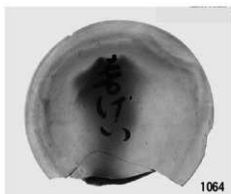
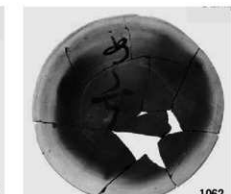
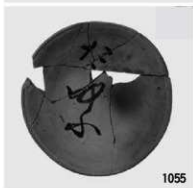
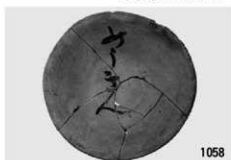



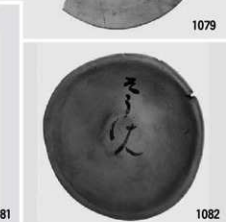
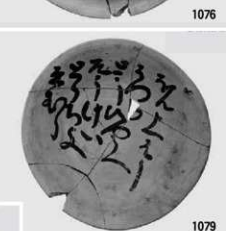
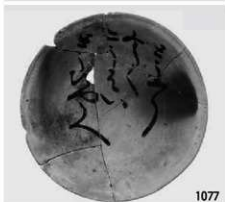
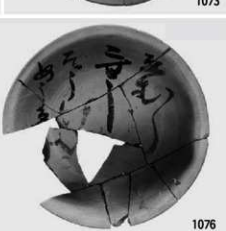


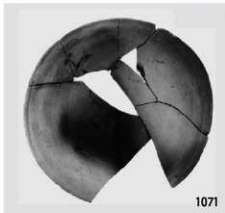


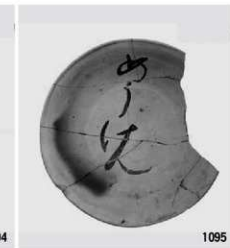
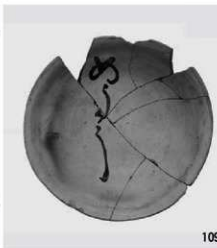
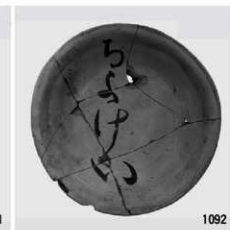
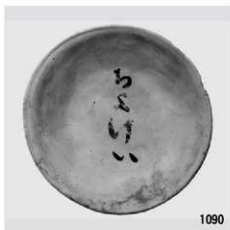
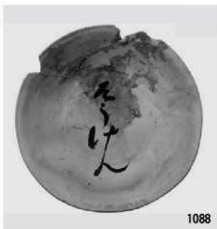
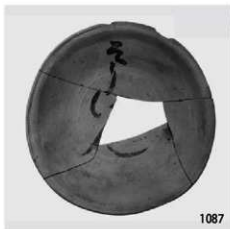
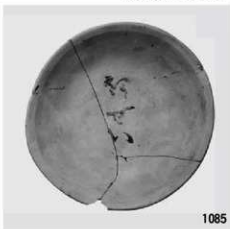


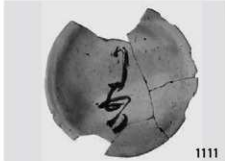
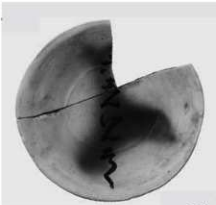
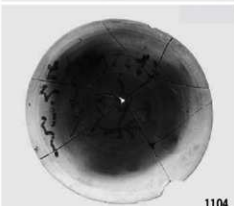

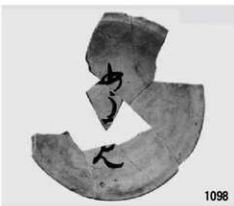
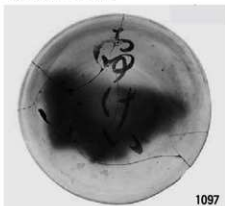


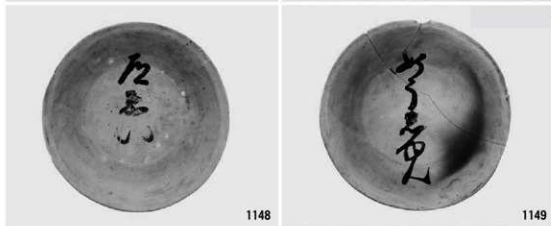
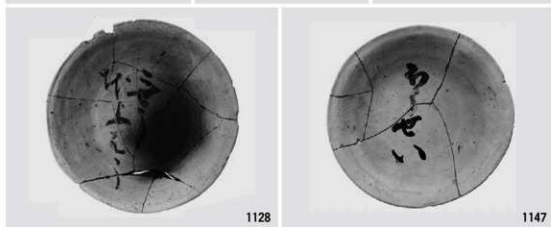
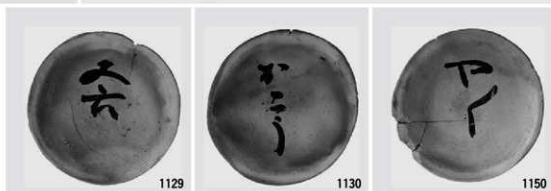




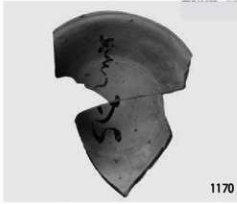
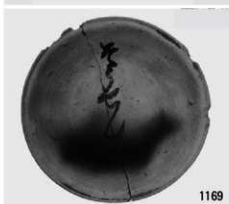
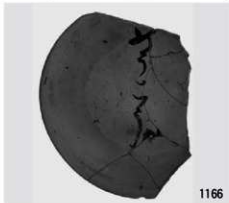
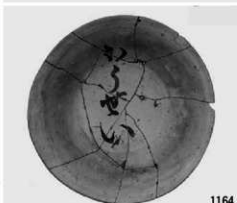

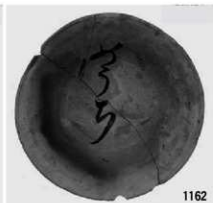
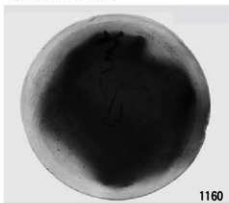



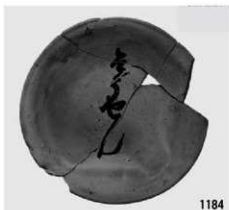
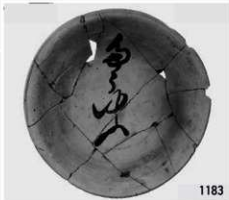
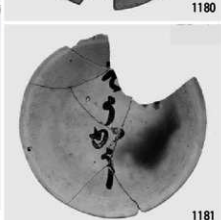
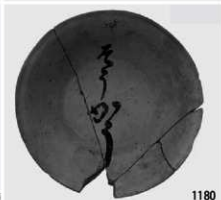


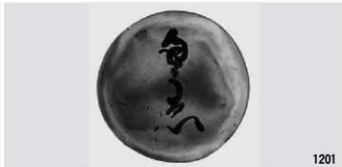
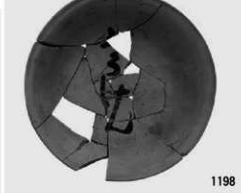
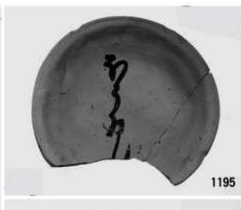







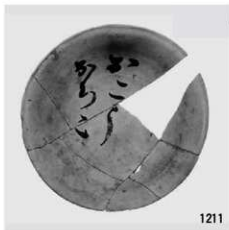




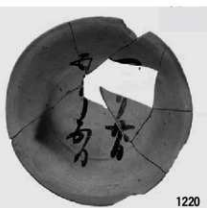
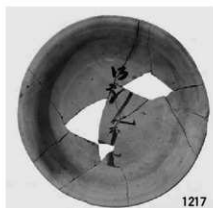















1227



1228



1229



1230



1231



1232






1233




1234






















W942



W943




W944





W946







W945



W947



W947




W949



W950



W950



W952


W953



W951




W954




W955



W956



W957



---

兵庫県文化財調査報告 第365冊

豊岡市出石町

## 宮内堀脇遺跡 I

(一)町分久美浜線道路改良事業に伴う埋蔵文化財発掘調査報告書  
(此隅山城下遺跡の発掘調査報告)

[図版編]

平成21(2009)年3月18日発行

編 集 兵庫県立考古博物館  
〒675-0142 兵庫県加古郡播磨町大中500  
発 行 兵庫県教育委員会  
〒650-8567 神戸市中央区下山手通5丁目10-1  
印 刷 丸山印刷株式会社  
〒676-8566 兵庫県高砂市神爪1-11-33

---



