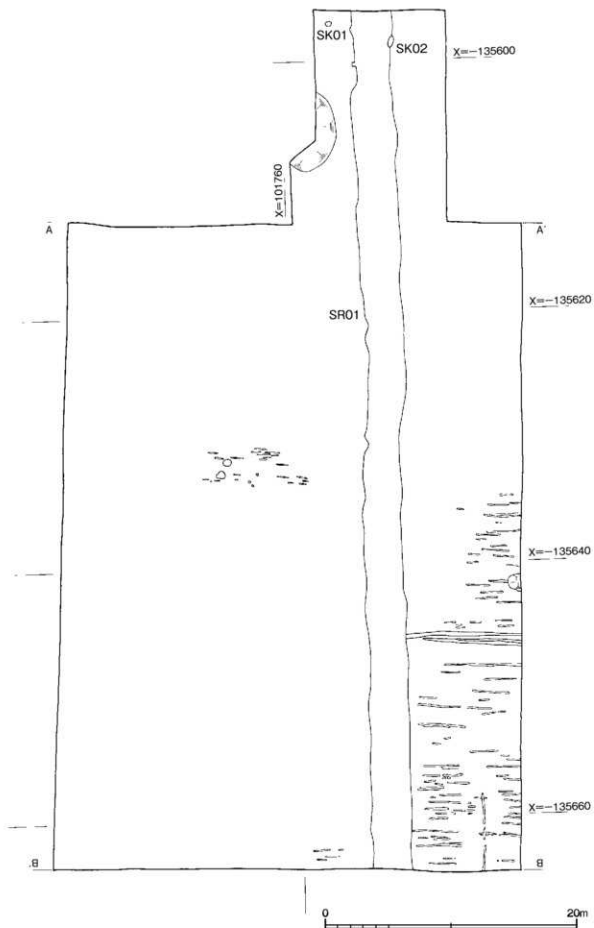


# 図版

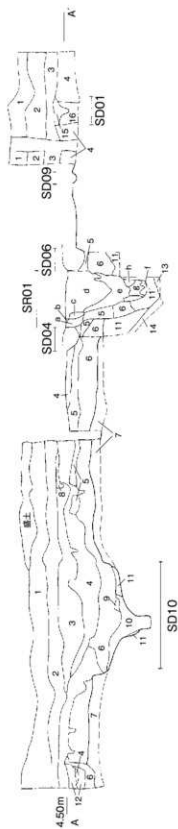




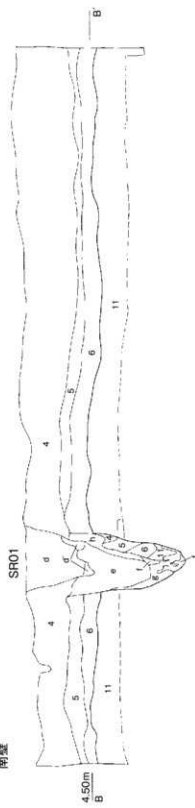


第 1 面平面图

北壁

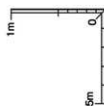


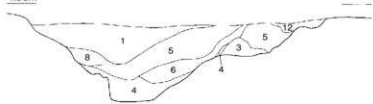
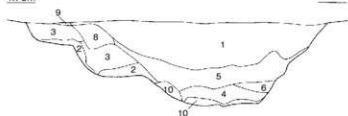
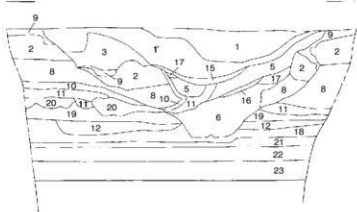
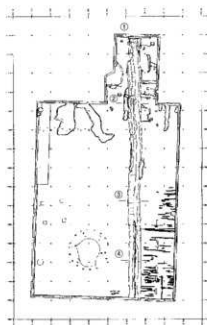
南壁



土層断面図

- |                               |                              |                                      |
|-------------------------------|------------------------------|--------------------------------------|
| 1. 10YR5/6 黄褐色 細砂-中砂          | 9. 25YR3/2 黄褐色 細砂            | a. 10YR3/2 黄褐色 中砂-粗砂                 |
| 2. 10YR5/4 に近い黄褐色 細砂 (マンガン含む) | 10. 10YR7/1 黒色 シルト           | b. 10YR3/3 暗紫色 細砂 (マンガン含む)           |
| 3. 10YR3/2 黄褐色 シルト質細砂         | 11. 25Y4/2 オリーブ色 シルト質細砂      | c. (1層主体、3層がプロットに入る)                 |
| 4. 10YR2/2 黄褐色 中砂-粗砂          | 12. 25Y2/1 黒色 シルト            | d. (1層主体、3層がプロットに入る)                 |
| 4'. (4層とほぼ同一、シルトの層厚を含む)       | 13. 25Y2/1 暗オリーブ灰色 細砂 (鉄分含む) | e. (1層に黒褐色、3層がプロットに入る)               |
| 5. 25YR4/3 オリーブ褐色 シルト         | 14. 5Y4/4 に近い黄褐色 細砂          | f. 25YR4/1 暗オリーブ灰色 シルト               |
| 6. 25YR2/1 黒色 シルト             | 15. 25Y2/1 黒色 細砂             | g. 25Y3/2 暗灰褐色 シルト質中砂                |
| 7. 25YR4/1 黄褐色 シルト            | 16. 5Y2/1 オリーブ灰色 細砂          | (透し1層プロット含む、層中に25Y4/1 黄灰色 細砂ラミ子板に入る) |
| 8. 10YR4/4 褐色 細砂              |                              | h. 25Y3/1 暗オリーブ灰色 細砂                 |

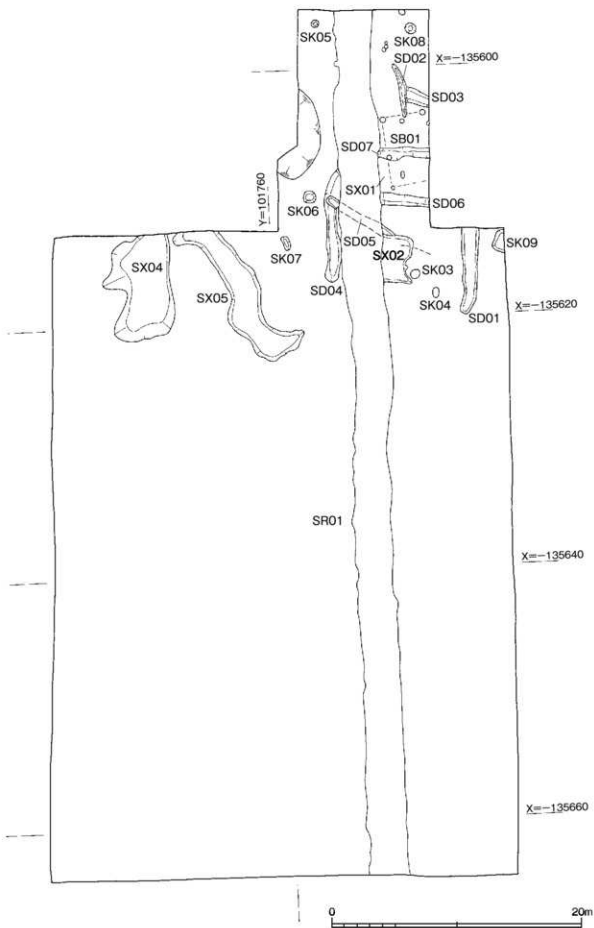


①  
4.90m②  
4.70m③  
4.70m④  
4.70m

1. 5Y5/2 灰オリーブ シルト質細砂 (2層のブロック含む)  
 1' \* (2層のブロックを多く含む)  
 2. 10YR2/2 黒褐色 シルト  
 3. 2.5Y5/3 黄褐色 細砂  
 4. 2.5Y3/1 茶褐色 中砂  
 5. 7.5Y5/1 灰色 細砂(2層のブロック含む)  
 6. 7.5Y0/1 灰色 シルト質細砂 (2層のブロック含む)  
 7. 7.5Y0/1 灰色 シルト質細砂 (2層のブロック含まない)  
 8. 7.5Y3/2 オリーブ灰色 細砂  
 9. 10YR3/3 暗褐色 細砂 (マンガン含む)  
 10. 10Y4/1 灰色 シルト質細砂  
 11. 7.5Y4/2 灰オリーブ色 細砂  
 11' (11と同じ 礫含む)  
 12. 7.5Y2/5 暗褐色 細砂 (11層と同質、鉄分含む)  
 13. (8層に2層のブロック含む)  
 14. (2層と4層の境に礫層)  
 15. 7.5Y5/1 灰色 シルト  
 16. 7.5Y5/2 灰オリーブ色 シルト質細砂 (同色のシルトブロック含む)  
 17. 7.5Y5/2 灰オリーブ色 シルト  
 18. 5Y5/4 オリーブ色 シルト質中砂 (炭に礫含む)  
 19. 10YR4/4 褐色 細砂  
 20. 10YR4/4 褐色 礫層  
 21. 7.5YR4/4 褐色 中砂 (礫含む、上面に鉄分層)  
 22. 10YR4/6 褐色 中砂  
 23. 2.5Y4/2 暗灰黄色 中砂

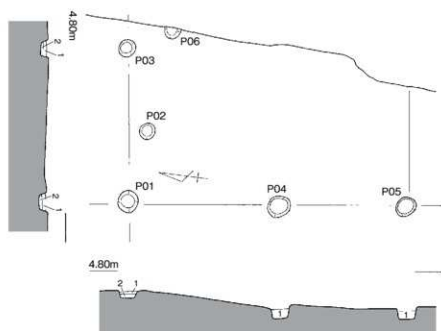
0 2m

SR 土層断面図



第2面平面图

SB01



1. 10YR2/2 黒褐色 中砂
2. 10YR2/2 黒褐色 中砂 (地山ブロック含む)

0 4m

P02

4.80m



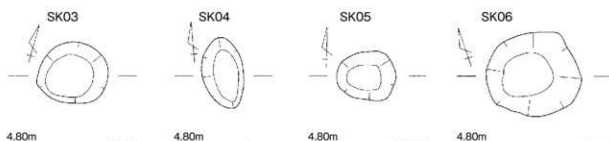
P06

4.80m



1. 10YR3/2 黒褐色 中砂
2. 10YR2/1 黒色 シルト質細～中砂

0 1m




4.80m

4.80m

4.80m

4.80m



1. 10YR2/3 黒褐色 シルト (地山ブロック含む)



1. 10YR2/3 黒褐色 シルト質中砂
- 10YR4/4 褐色 シルト(地山ブロック含む)

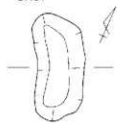


1. 10YR4/3 にぶい黄褐色 シルト
- 10YR5/1 褐灰色 シルト(地山ブロック含む)



1. 10YR4/1 褐灰色 粗砂

SK07

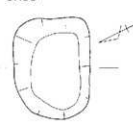


4.80m



1. 10YR4/2 灰黄褐色 中砂 (阿賀シルトブロック含む)

SK08

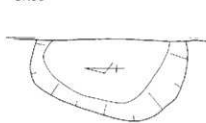


4.80m



1. 10YR4/2 灰黄褐色 中砂

SK09



4.80m

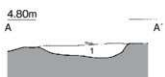


1. 10YR2/2 黒褐色 中砂

0 2m

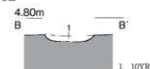


SD01



1. 10YR2/3 黒褐色 シルト質中砂  
(小礫・黄色シルトブロック含む)

SD02



1. 10YR4/2-3/2 灰青褐色-黒褐色 中砂

SD03



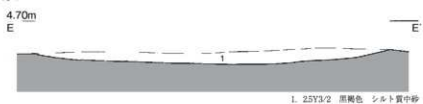
1. 10YR4/2 灰青褐色 中砂

SD04



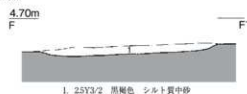
1. 10YR2/3 黒褐色 シルト質細砂 (粗砂と小礫含む)  
2. 25Y3/2 黒褐色 中砂 (地山ブロックと小礫含む)  
3. 25Y4/4 オリーブ褐色 シルト (地山)

SX04



1. 25Y3/2 黒褐色 シルト質中砂

SX05



1. 25Y3/2 黒褐色 シルト質中砂



1. 25Y3/2 黒褐色 シルト質中砂

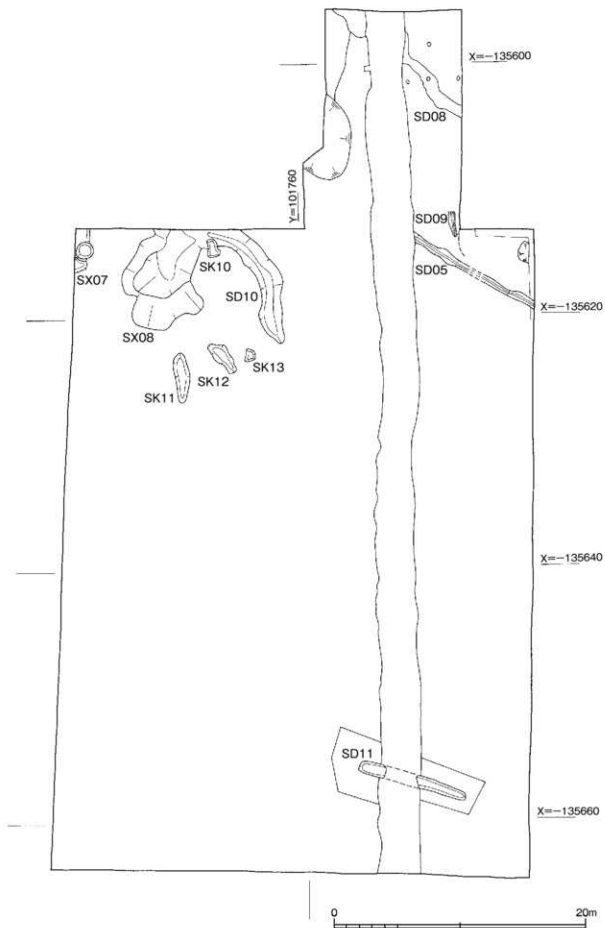
SX02



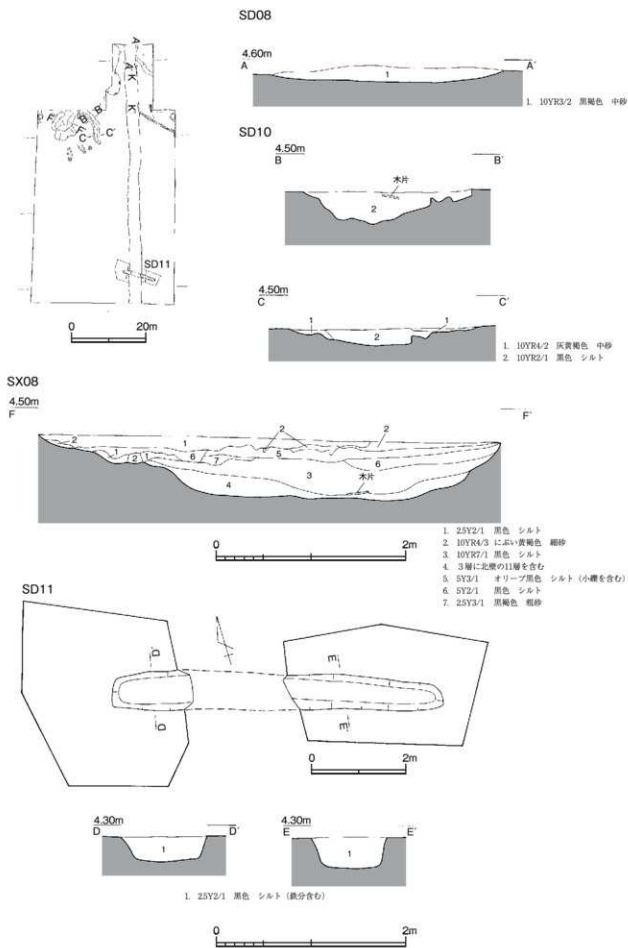
1. 10YR2/3 黒褐色 シルト質中砂 (小礫含む)  
2. 10YR2/3 黒褐色 中-粗砂



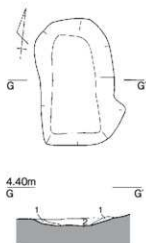




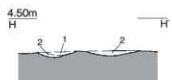
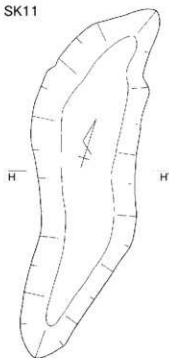
第3面平面图



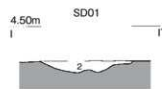
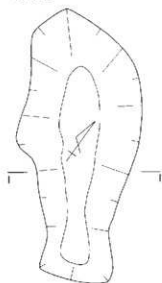
SK10





SK11



SK12




SK13



- 1. 10YR4/2 灰黄褐色 中砂 (炭分含む)
- 2. 10YR2/1 黒色 シルト

SX01西(SR01肩)噴砂断面図



- 1. 10YR3/3 暗褐色 シルト質中砂 (SX01埋土)
- 2. 10YR2/2 黒褐色 シルト
- 3. 2.5YR4/2 暗灰黄色 中-細砂
- 4. 10YR2/3 暗褐色 中砂 (3層を含む)
- 5. 2.5Y4/2 暗灰黄色 中砂
- 6. 2.5Y4/4 オリーブ褐色 シルト (堆土)
- 7. 2.5Y2/1 黒色 シルト
- 8. 2.5GY5/1 オリーブ灰色 シルト
- 9. 2.5GY3/1 暗オリーブ灰色 中砂 (同色のシルトブロック含む、噴砂)



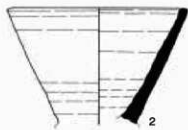
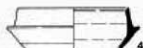
SX05



SX08



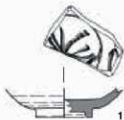
SD01



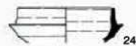
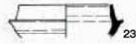
SR01

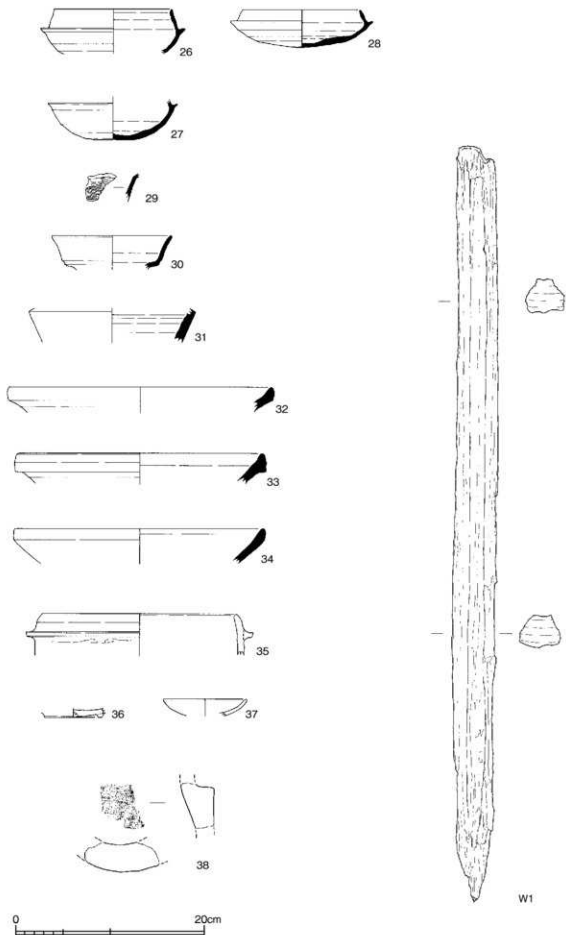


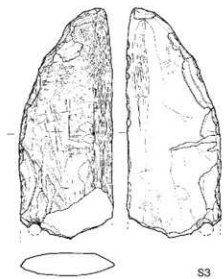
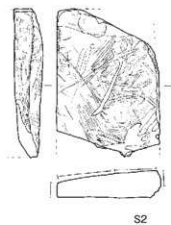
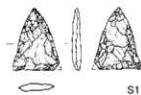
錫清

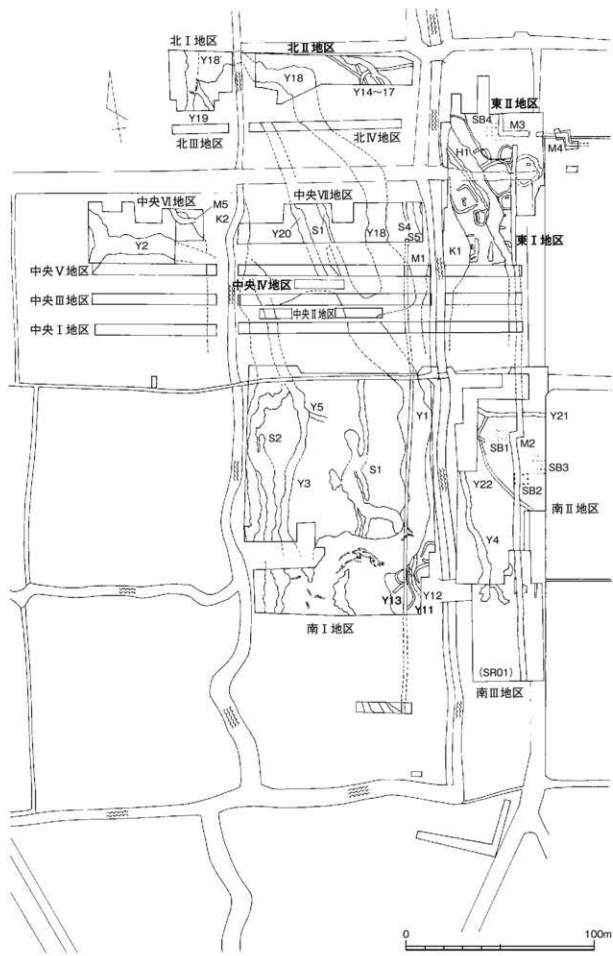


包含層

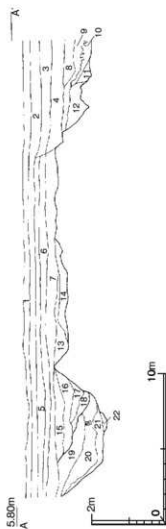






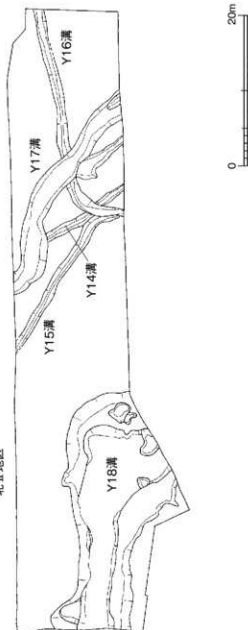


遺構配置図



- |  |   |
|--|---|
| <ul style="list-style-type: none"> <li>1. 粘土</li> <li>2. 灰黄色土 (含有灰色点塊小)</li> <li>3. 灰白色粘土</li> <li>4. 灰白色シルト</li> <li>5. 中砂</li> <li>6. 褐色シルト-粘土</li> <li>7. 明灰色シルト</li> <li>8. 灰白色シルト</li> <li>9. 白・褐色細砂</li> <li>10. 灰色細砂-砂質シルト</li> <li>11. 褐色細砂</li> </ul> | <ul style="list-style-type: none"> <li>12. 褐色シルト</li> <li>13. 灰白色細砂</li> <li>14. 粗砂</li> <li>15. 中～粗粒(上面シルト)</li> <li>16. 粗砂 (中層含む)</li> <li>17. 褐色細砂-砂質シルト</li> <li>18. 褐色細砂-砂質シルト</li> <li>19. 粗砂 (上面灰色シルト)</li> <li>20. 中～粗砂 (上面灰色シルト)</li> <li>21. 粗砂 (中層含む, 上面灰色シルト)</li> <li>22. シルト</li> </ul> |
|--|---|

北II地区

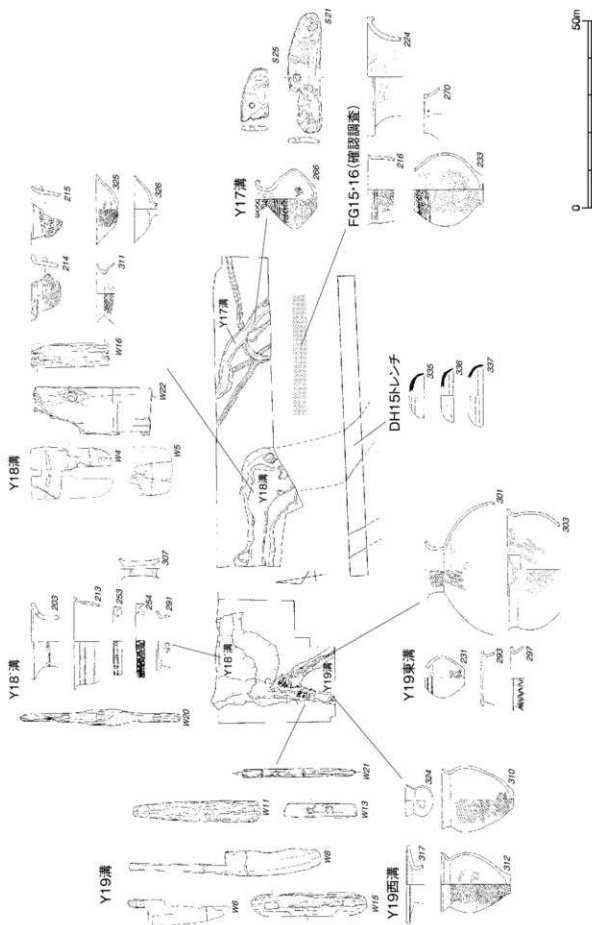


北I地区

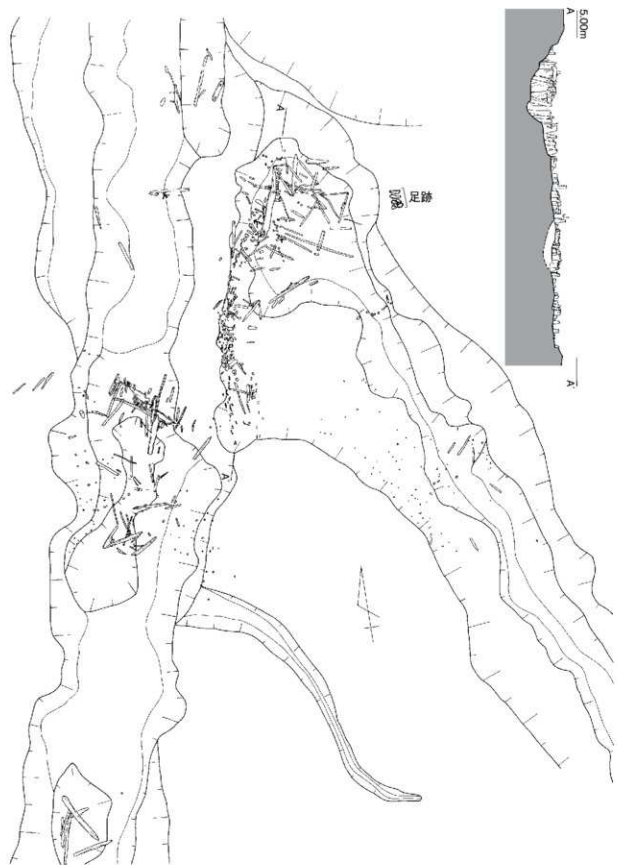


地質図

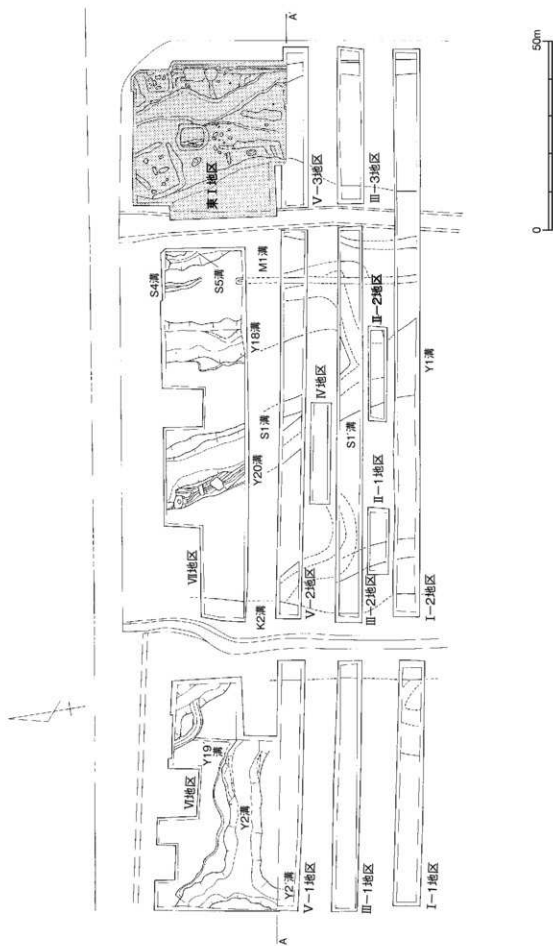




遺物出土位置図

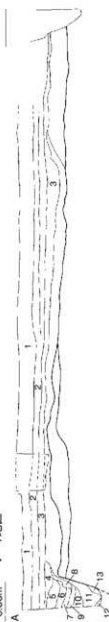


Y 溝 杭列



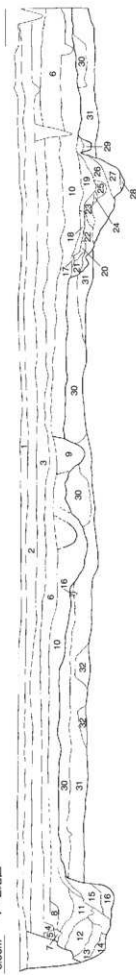
トレンチ配置図

6.00m V-1地区



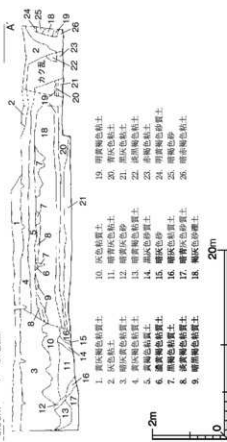
1. 礫土
2. 灰黄色土
3. 灰黄色土 (褐色斑点混じり)
4. 灰黄色土
5. 薄灰黄色土
6. 灰黄色土
7. 灰黄色土
8. 灰黄色砂
9. 黒灰色土 (砂・木含む)
10. 薄黒灰色粘質土
11. 灰黄色砂 (灰化木含む)
12. 紫色砂
13. 黒色粘土
14. 黒色粘質土
15. 紫灰色砂

6.00m V-2地区



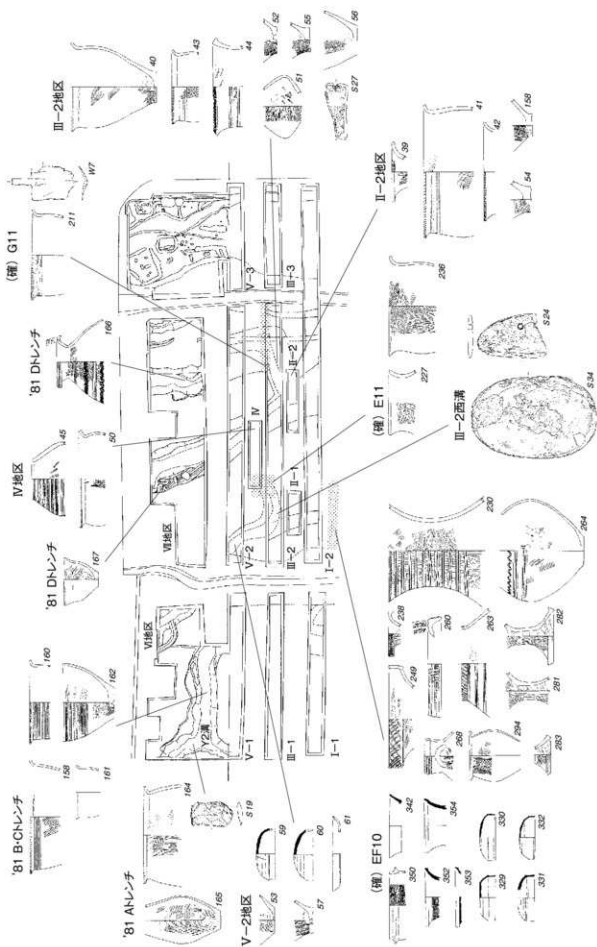
1. 灰黄色土
2. 灰黄色土
3. 淡紫褐色粘質土
4. 灰黄色土
5. 灰黄色粘質土
6. 暗褐色粘質土
7. 灰黄色砂
8. 灰黄色粘土
9. 黒色土 (木含む)
10. 黒褐色粘質土
11. 薄黒色砂
12. 黒色の混粘土 (木含む)
13. 黒色粘土 (木含む)
14. 灰褐色粘土 (木含む)
15. 灰黄色粘土
16. 黒色粘土
17. 灰褐色粘土
18. 暗褐色粘質土
19. 暗褐色砂
20. 黒色粘質土
21. 黒褐色粘質土
22. 暗褐色粘質土
23. 暗褐色砂
24. 黒色粘質土
25. 黒色粘質土 (木片含む)
26. 黒褐色粘質土
27. 黒色砂
28. 褐色砂
29. 砂礫混黒色粘土
30. 暗褐色粘質土
31. 暗褐色粘質土
32. 灰白色砂礫層

6.00m V-3地区

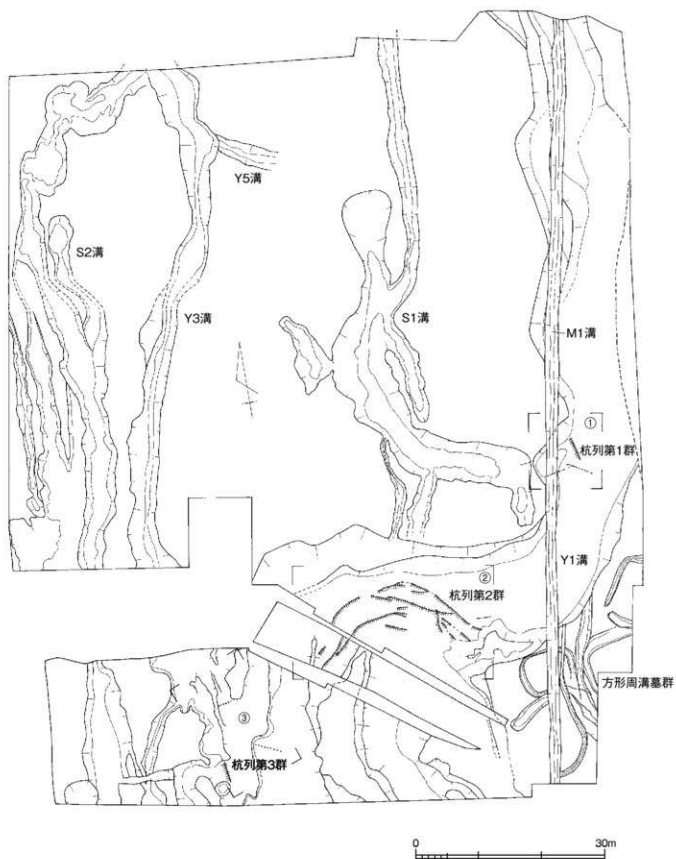


1. 灰黄色粘質土
2. 灰黄色粘土
3. 暗褐色粘質土
4. 暗褐色粘質土
5. 暗褐色粘質土
6. 暗褐色粘質土
7. 暗褐色粘質土
8. 暗褐色粘質土
9. 暗褐色粘質土
10. 灰黄色粘質土
11. 暗褐色粘土
12. 暗褐色砂
13. 暗褐色粘質土
14. 暗褐色粘土
15. 暗褐色粘質土
16. 暗褐色粘質土
17. 暗褐色粘質土
18. 暗褐色粘質土
19. 暗褐色粘質土
20. 灰黄色粘土
21. 灰黄色粘土
22. 暗褐色粘質土
23. 暗褐色粘土
24. 暗褐色粘質土
25. 暗褐色砂
26. 暗褐色粘質土

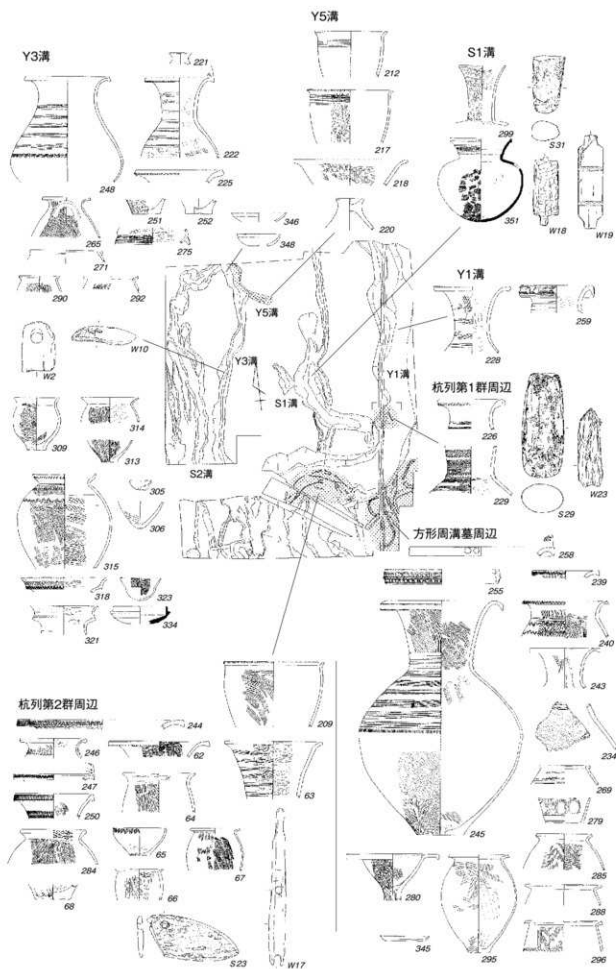
トレンチ北壁土層断面図



遺物出土位置図



全体图



遺物出土位置図

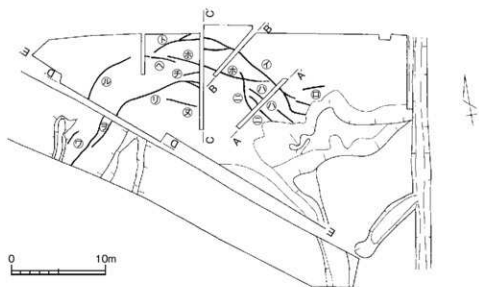


Y1溝 杭列第1群

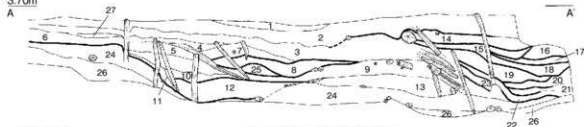




Y1溝 杭列第2群

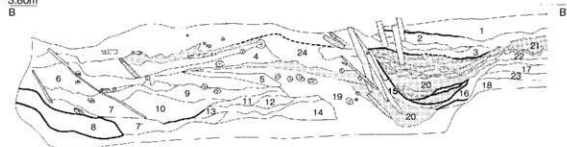


3.70m



- |                              |                        |
|------------------------------|------------------------|
| 1. 灰色シルト                     | 11. 褐色シルト (黄白色細砂との互層)  |
| 2. 灰色細砂～極細砂                  | 12. 暗灰色シルト～極細砂         |
| 3. 灰色シルト (白色細砂との互層) 下面の一部に中礫 | 13. 黒灰色細砂 (黄白色細砂との互層)  |
| 4. 暗灰色シルト                    | 14. 中砂 (細礫が混じる)        |
| 5. 灰色シルト 下面に細～中礫の層           | 15-23. 暗灰色シルト          |
| 6. 黄褐色中砂 一部に細砂を含む            | 24. 中礫                 |
| 7. 褐色中砂 (灰色細砂と互層)            | 25. 細礫                 |
| 8. 褐色シルト                     | 26. 青灰色極細砂 (黄褐色細砂との互層) |
| 9. 黒灰色粘土 下面はシルトと極細砂の互層       | 27. 黒灰色粘土              |
| 10. 灰色シルト                    |                        |

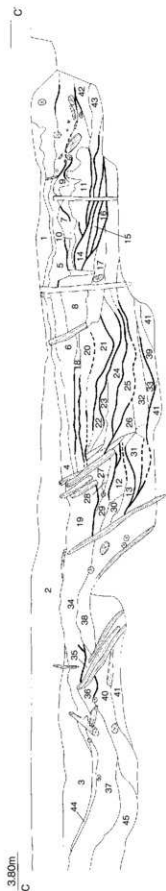
3.80m



- |                      |                      |
|----------------------|----------------------|
| 1. 褐色細砂              | 13. 灰色シルト (黄色細砂との互層) |
| 2. 黄白色中砂             | 14. 青灰色細砂            |
| 3. 褐色シルト 下面には黄褐色中～粗砂 | 15. 暗灰色粘土            |
| 4. 灰色シルト 下面に粗砂       | 16. 暗灰色シルト           |
| 5. 灰色シルト             | 17. 白色粗砂             |
| 6. 暗灰色シルト            | 18. 灰色細砂 (黄色中砂との互層)  |
| 7. 暗灰色粘土 黄色細砂の層を含む   | 19. 中礫               |
| 8. 灰色シルト             | 20. 暗灰色粘土～シルト        |
| 9. 灰色シルト (白色細砂との互層)  | 21. 白色中砂             |
| 10. 灰色シルト (黄色細砂との互層) | 22. 灰色極細砂            |
| 11. 灰色シルト (黄色細砂との互層) | 23. 中礫               |
| 12. 灰色シルト (黄色細砂との互層) | 24. 立ち木の根とその復乱土      |

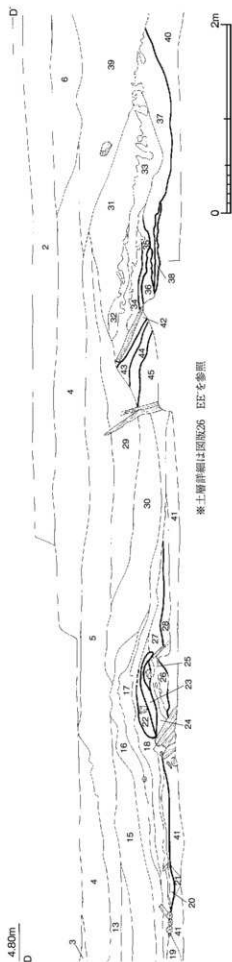
(土層断面図中の太線は植物根層)

0 2m

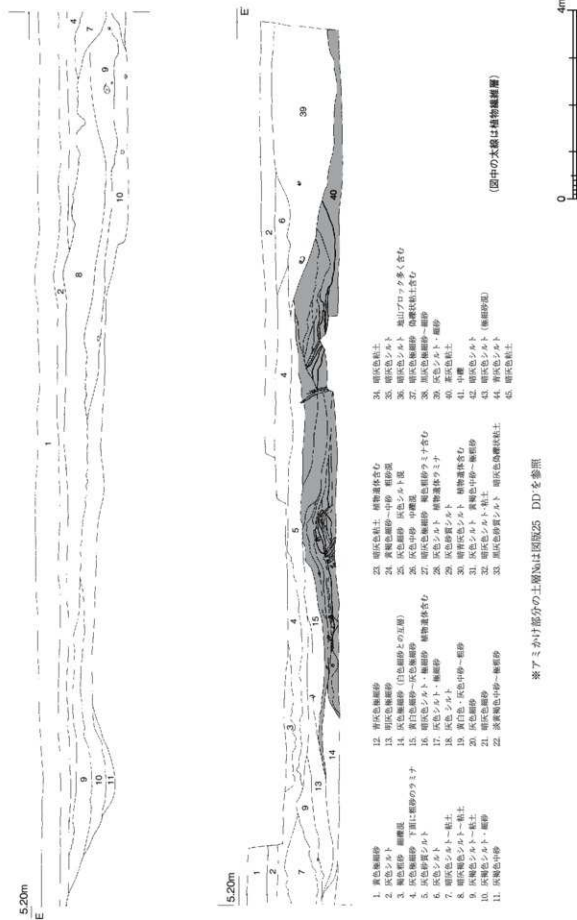


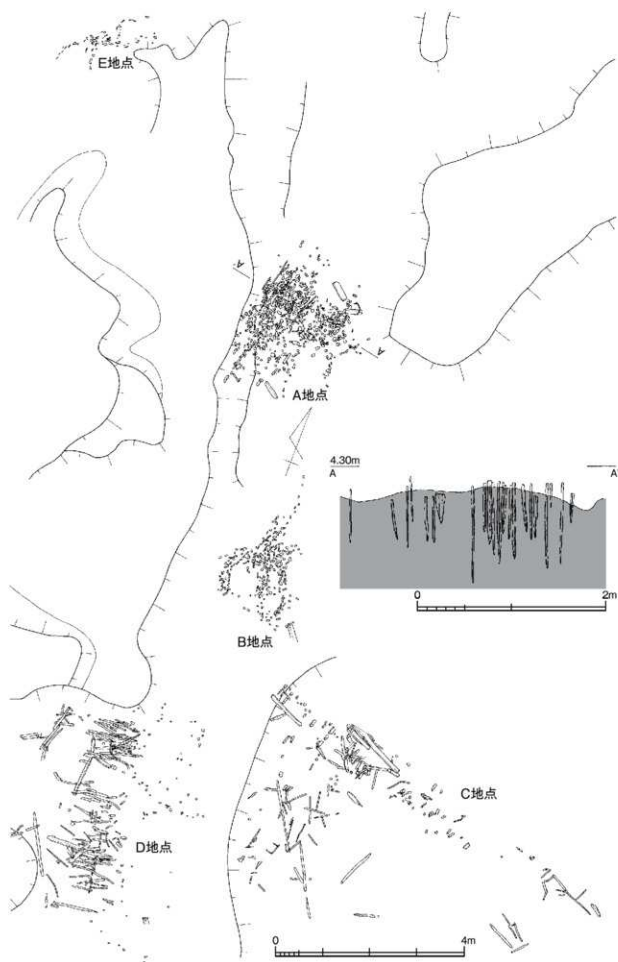
- |                       |                      |                    |                       |
|-----------------------|----------------------|--------------------|-----------------------|
| 1. 黄褐色砂・池山プロック混       | 12. 白色礫砂             | 23. 褐色シルト          | 34. 19と同じ             |
| 2. 黄褐色礫砂-粗砂 灰色礫状シルト含む | 13. 白色粘土             | 24. 褐色シルト          | 35. 灰色シルト             |
| 3. 褐色中砂 灰色礫砂含む        | 14. 粗砂-礫粗砂           | 25. 褐色シルト          | 36. 褐色シルト             |
| 4. 褐色粗砂 明灰色礫状シルト含む    | 15. 粗砂               | 26. 粘土             | 37. 白色細砂 (褐色シルトとの互層)  |
| 5. 褐色粗砂 灰色礫層状粘土含む     | 16. 粗砂               | 27. 中砂 (シルトと互層)    | 38. 黄白色中砂 (褐色シルトとの互層) |
| 6. 黄白色中砂-粗砂 (灰色礫砂と互層) | 17. 巨礫混中礫            | 28. 粘土             | 39. 礫層粘土・粗礫           |
| 7. 白色細砂               | 18. 明灰色礫砂-シルト        | 29. 中礫 中砂 (シルトと互層) | 40. 明灰色細砂 (シルトとの互層)   |
| 8. 礫粗砂 礫層状粘土          | 19. 明灰色砂質シルト 黄褐色中砂含む | 30. 粘土             | 41. 中礫                |
| 9. 白色細砂               | 20. 黄色中砂 褐色シルト       | 31. 白色細砂           | 42. 灰色粘土              |
| 10. 褐色粗砂-礫粗砂          | 21. 褐色中砂-粗砂 シルト混     | 32. 粗砂-中砂・粘土       | 43. 白色中砂 (シルトとの互層)    |
| 11. 粘土                | 22. 黄色中砂・白色細砂-中砂     | 33. 中礫             | 44. 中礫                |
|                       |                      |                    | 45. 中礫                |

(図中の太線は植物被層層)

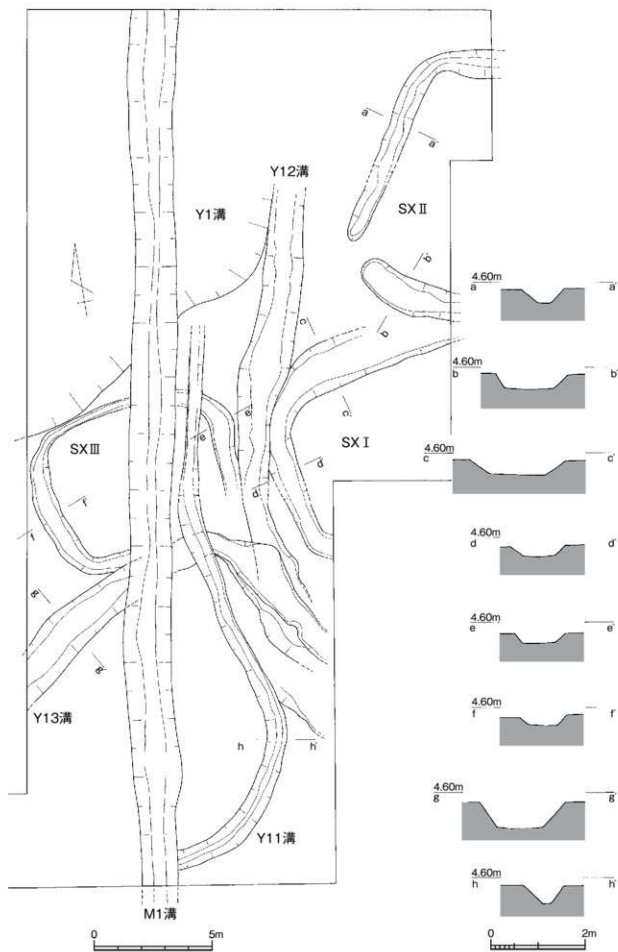


粘土層詳細は図版26 EFを参照

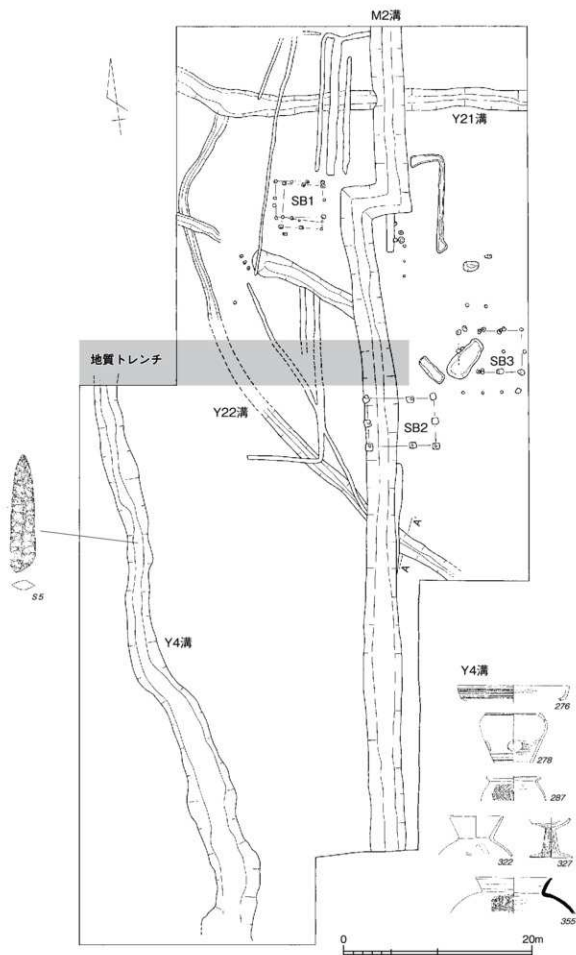




杭列第3群

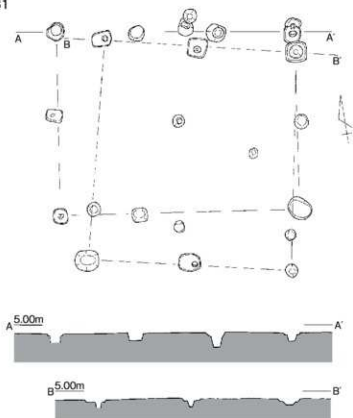


方形周溝墓 SXI ~ III · Y ~ 溝

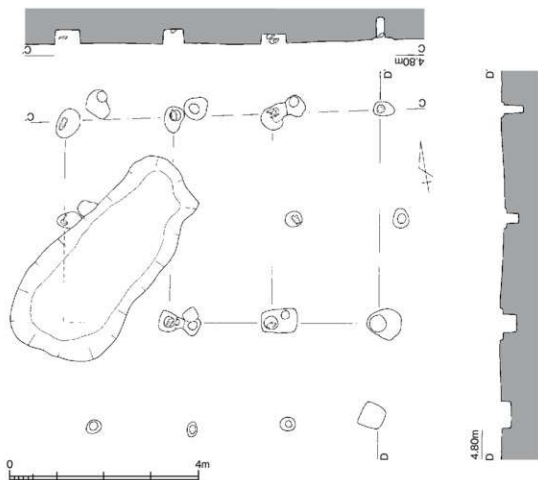


全体図

SB1



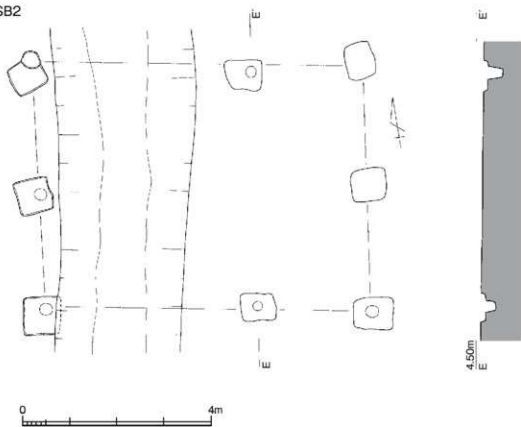
SB3



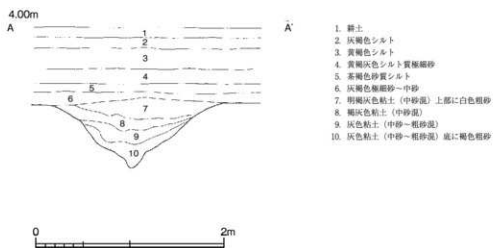
SB1・SB3実測図

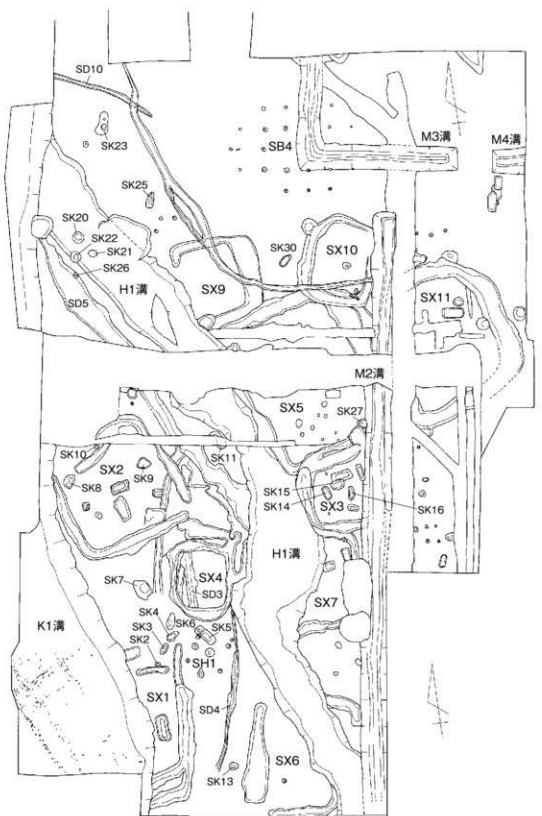


SB2

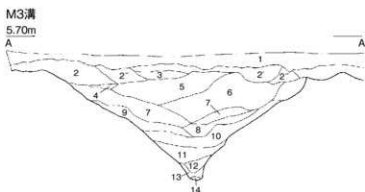
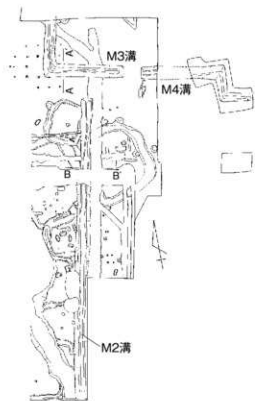


Y22溝 (図版29参照)



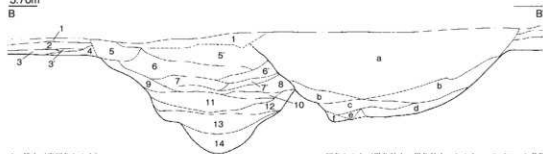


全体図



- |  |                    |
|--|--------------------|
| 1. 粘土  | 11. 暗灰色粘土          |
| 2. 黄褐色砂混じりシルト  | 12. 白灰色砂 (灰色粘土層互層) |
| 2. 2に黄褐色砂質シルトブロック含む                                    | 13. 黒色粘土及び灰色中砂互層   |
| 2. 2よりやや砂質   | 14. 黒色粘土及び灰色中砂互層?  |
| 3. 暗黄褐色砂質シルト   |                    |
| 4. 白灰色砂質シルト  |                    |
| 5. 白灰色砂質シルト (暗褐色シルトブロック含む)                             |                    |
| 6. 灰色粗砂混じりシルト (黒色粘土質シルトブロック及び灰色粘土質シルト及び灰色細砂質シルトブロック含む) |                    |
| 7. 白褐色細砂質シルト (黒色粘土質シルトブロック含む)                          |                    |
| 8. 灰色細砂  |                    |
| 9. 灰色粘土 (黒色粘土質シルト及び灰色砂含む)                              |                    |
| 10. 灰色細砂 (黒色粘土質シルトブロック含む)                              |                    |

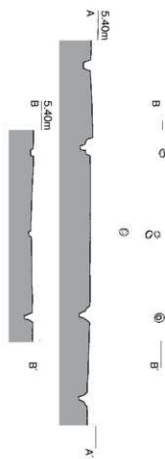
M2溝  
5.70m



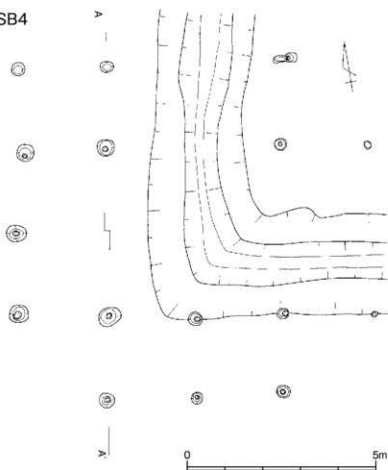
- |                                      |                                     |
|--------------------------------------|-------------------------------------|
| 1. 粘土 (青灰色シルト)                       | a. 灰色シルト (黒色粘土・褐色粘土・シルトetc.のブロック多数) |
| 2. 褐色砂混じりシルト                         | b. 暗灰色粘土質シルト (ブロック含む)               |
| 3. 灰褐色中砂                             | c. 暗灰色粘土質シルト                        |
| 3. 3よりややシルト質                         | d. 暗灰色粘土質シルト (砂混じり)                 |
| 4. 暗褐色細砂                             | e. 暗灰色粘土質シルト (粘土混じり)                |
| 5. 灰褐色シルト (暗褐色シルト等のブロック含む)           | f. 黄色粗砂                             |
| 6. 灰色シルト (黒色粘土・褐色粘土・褐色シルトのブロックを多数含む) |                                     |
| 6. に鉄分をやや多く含む                        |                                     |
| 7. 灰色シルト混じり砂 (6と同様のブロックを含む)          |                                     |
| 7. 灰色砂混じりシルト                         |                                     |
| 8. 灰色粘土質シルト                          |                                     |
| 9. 黄色粗砂 灰色粘土層を含む                     |                                     |
| 10. 黒色砂混じり粘土質シルト                     |                                     |
| 11. 灰色砂 (互層)                         |                                     |
| 12. 灰色粘土質シルト (一部砂)                   |                                     |
| 13. 灰色砂 (互層)                         |                                     |
| 14. 黒灰色粘土・灰色砂の互層                     |                                     |



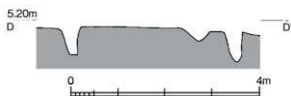
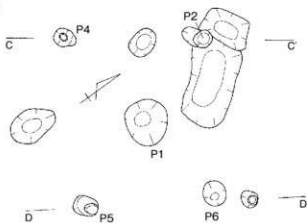
M2・M3溝土層断面図



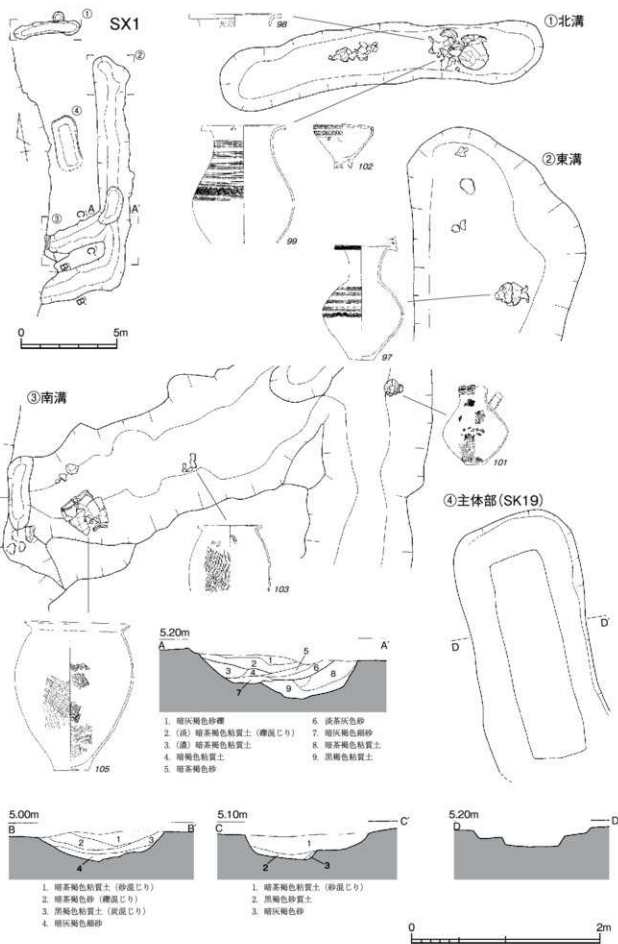
SB4



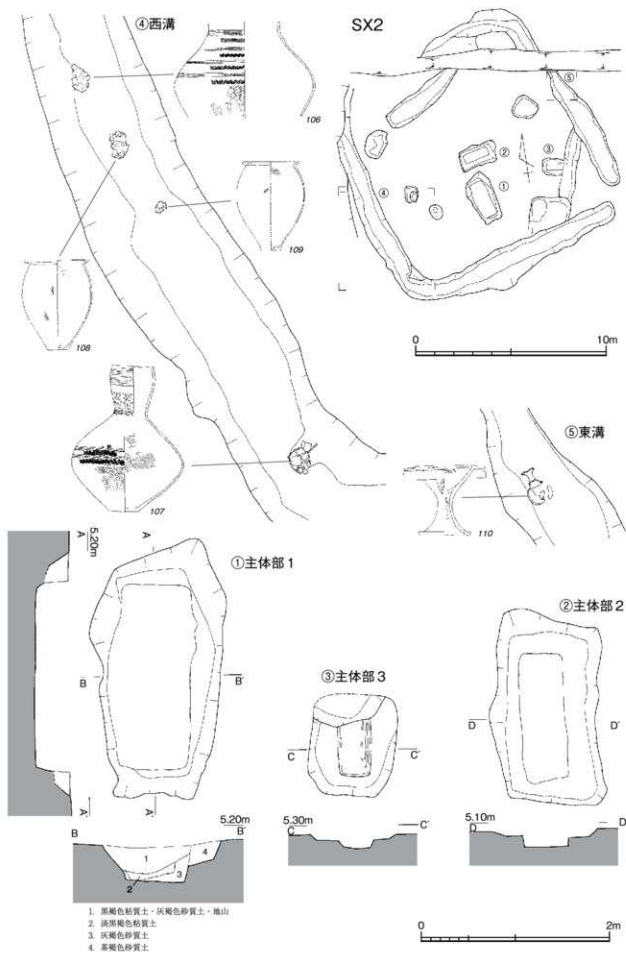
SH1



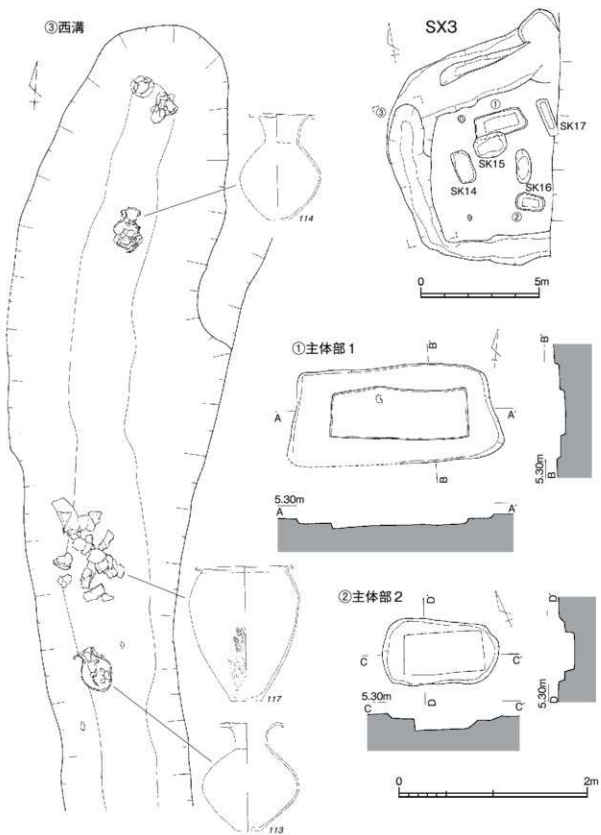
SB4・SH1実測図



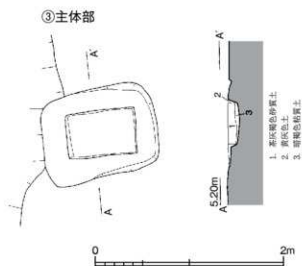
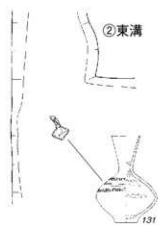
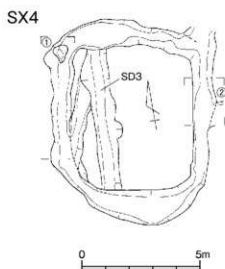
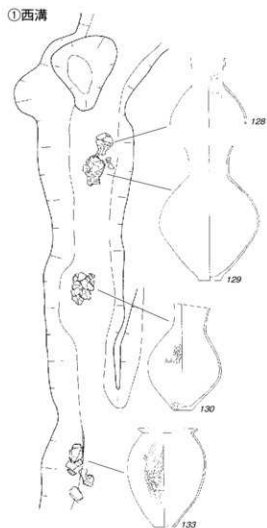
SX1 実測図



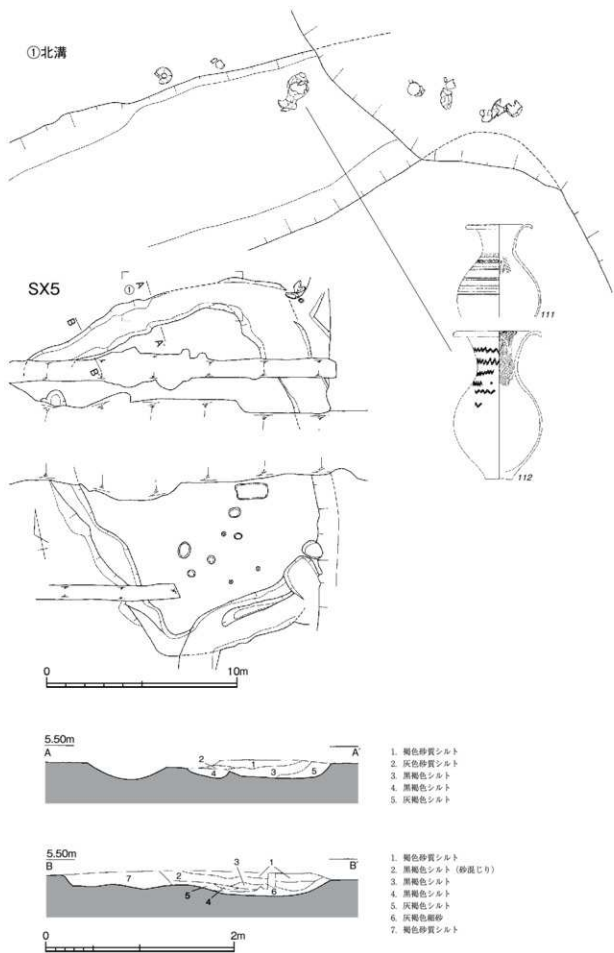
SX2 実測図



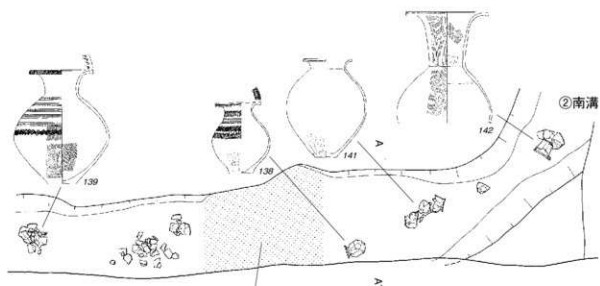
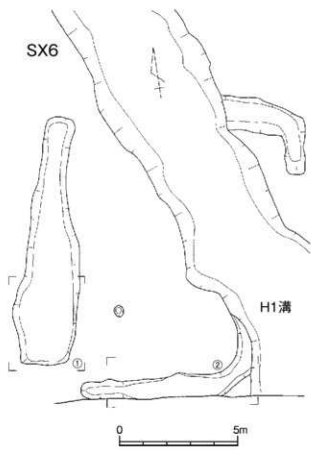
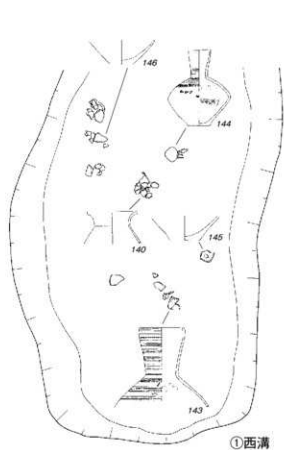
SX3 実測図







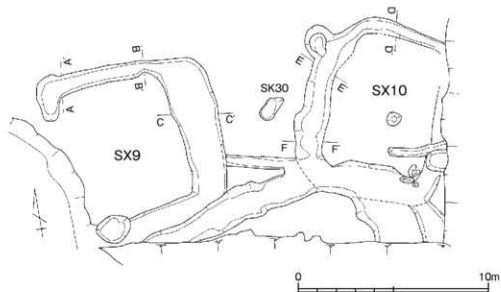
SX5 実測図



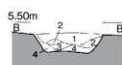
'79年度調査出土土器



SX6 実測図



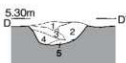
1. 暗茶褐色シルト (炭混じり)
2. 暗灰褐色シルト
3. 暗灰褐色シルト
4. 暗灰褐色シルト
5. 暗灰褐色シルト



1. 黒灰色砂混じりシルト (やや粘質)
2. 1のブロック、地山細砂
3. 黒灰色砂混じりシルト
4. 地山礫石



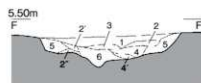
1. 暗茶褐色粘質土
2. 暗茶褐色粘質土 (砂混じり)
3. 暗褐色シルト質粘土
4. 暗茶褐色粗粒シルト
5. 地山 (黄灰色細粒砂)



1. 褐色シルト混じり砂
2. 黒灰色砂混じりシルト (粘土質)
3. 灰色砂
4. 暗褐色砂 (シルト含む)
5. 白灰色砂

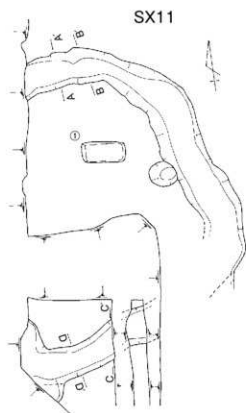


1. 褐色砂混じりシルト
2. 黒灰色粘土質シルト
3. 黒灰色粘土質シルト

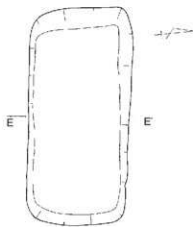


1. 褐色砂混じりシルト
2. 暗褐色砂混じりシルト
3. 黒褐色粘土質シルト
4. 暗灰褐色極細砂質シルト
5. 明褐色砂
6. 黒灰色粘土質シルト





①主体部



北溝



1. 暗灰褐色中礫
2. 暗褐色粘土 (砂礫混じり)
3. 暗茶褐色砂礫



1. 暗灰褐色砂礫
2. 暗灰褐色砂礫 (シルト混じり)
3. 暗黄褐色砂礫
4. 灰褐色砂礫
5. 暗茶褐色砂礫 (シルト混じり)
6. 暗褐色シルト (砂混じり)
7. 暗褐色砂礫 (粘土混じり)
8. 黄褐色砂礫

南溝



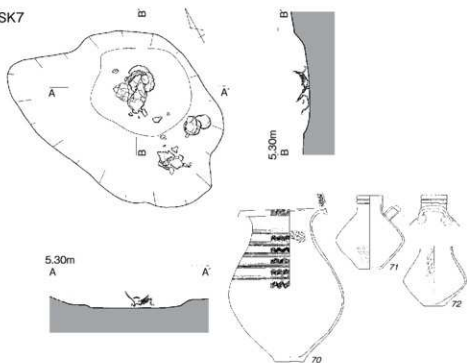
1. 暗褐色砂小礫混シルト (やや鉄分含む)
2. 黒褐色粘土質シルト (砂含む)
3. 黒灰褐色シルト (砂多く含む)
4. 灰色砂
5. 褐色シルト (砂混じり)



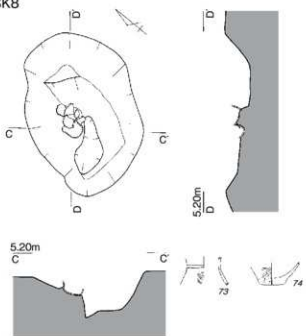
1. 暗灰褐色砂礫混じりシルト (部分的に2を含む)
2. 灰色砂
3. 黒灰色砂礫混じりシルト (粘土質)



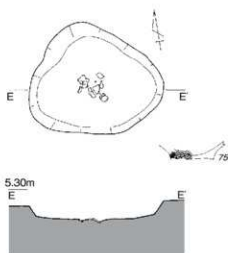
SK7

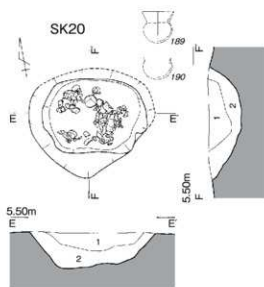
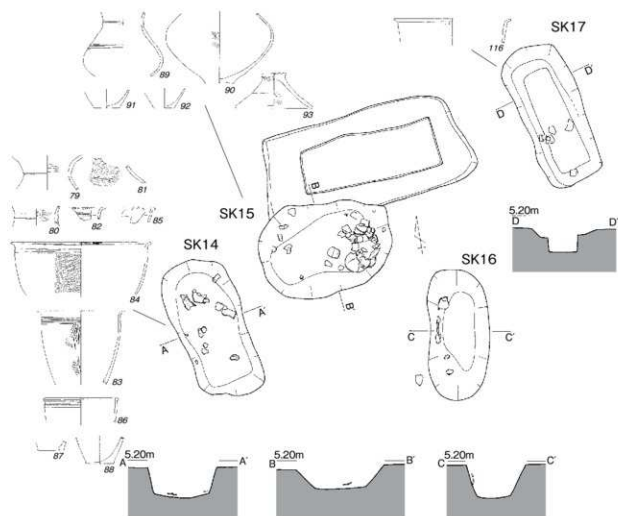


SK8


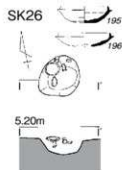
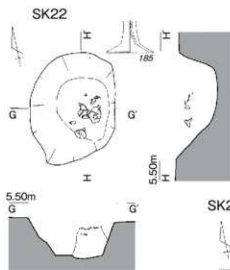


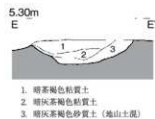
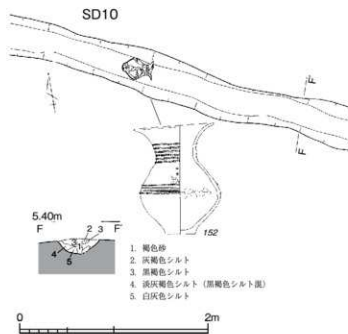
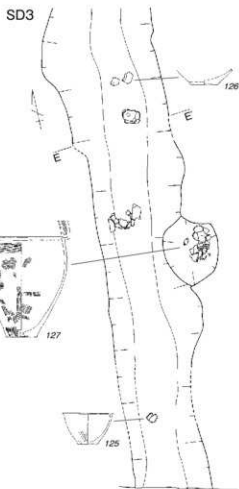
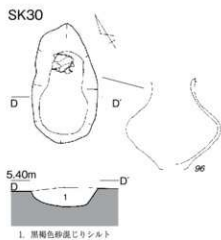
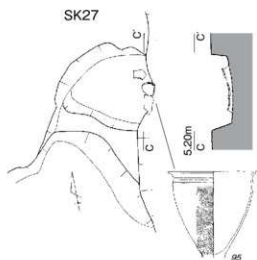
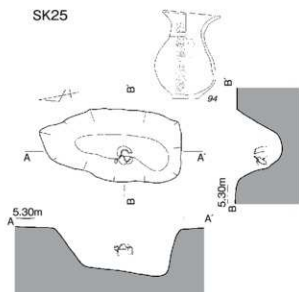
SK9

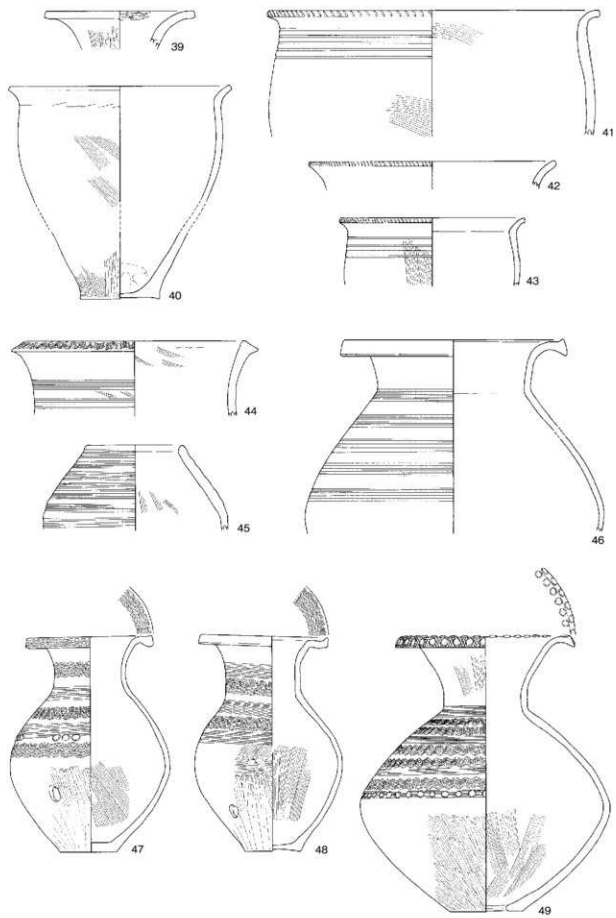




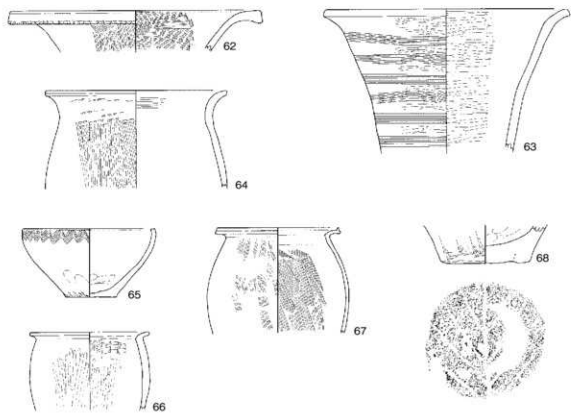
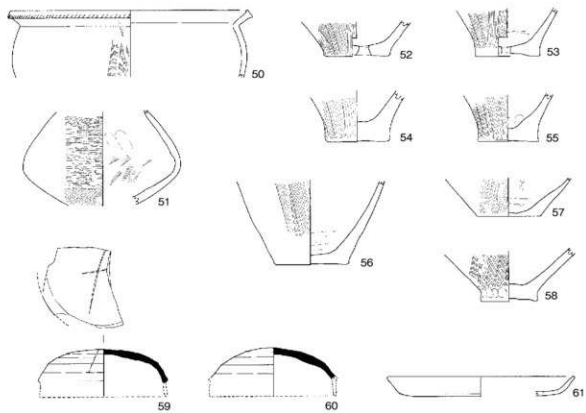
1. 黒褐色砂状じりシルト (土器含む)
2. 黒灰色及び灰褐色粘土質シルト



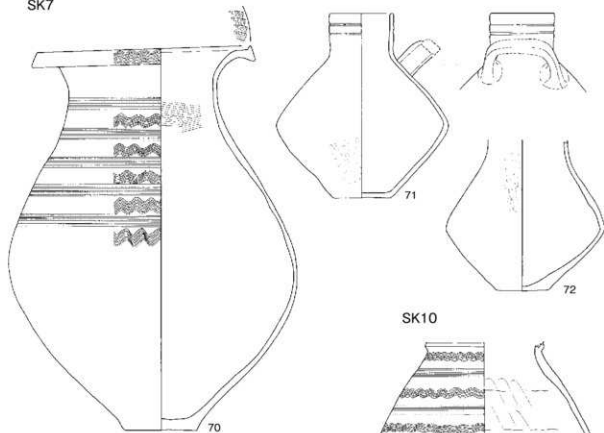




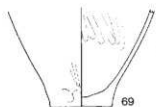




SK7



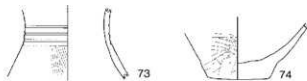
SK3



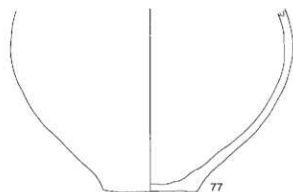
SK9



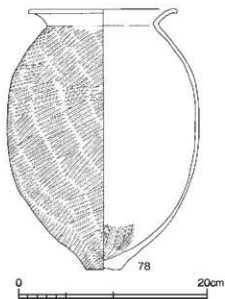
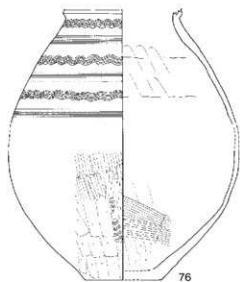
SK8



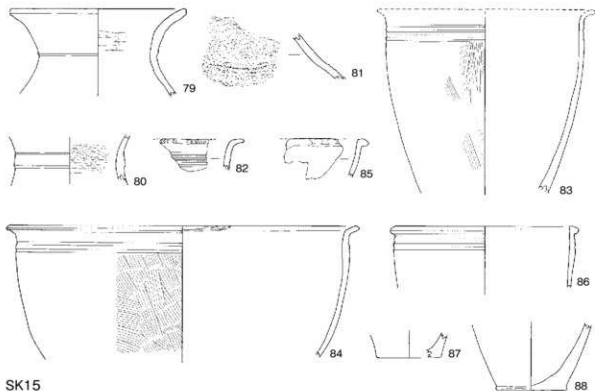
SK11



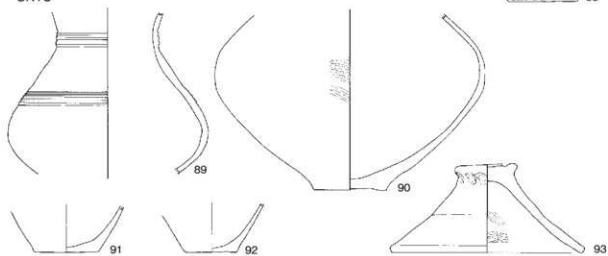
SK10



SK14

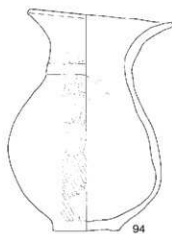


SK15

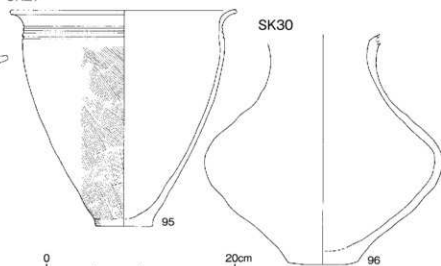


SK27

SK25

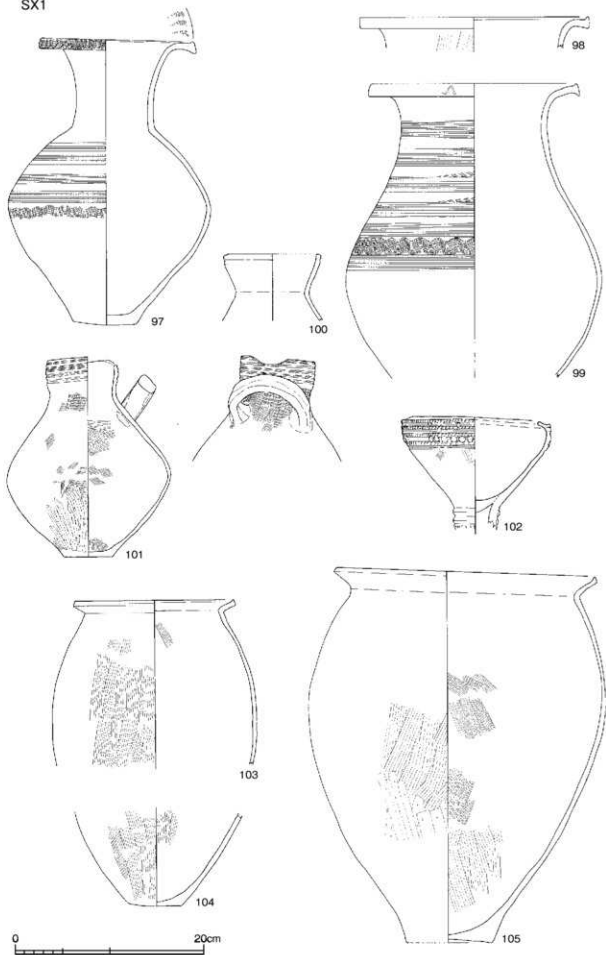


SK30

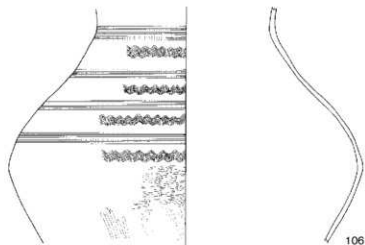


0 20cm

SX1

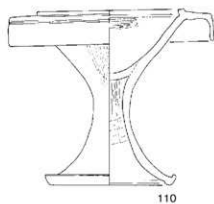


SX2



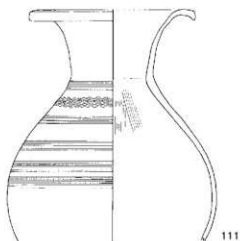
106

107

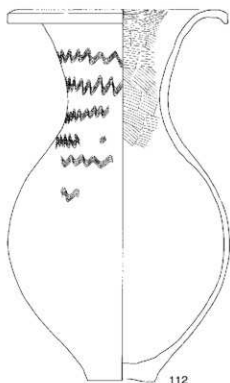


110

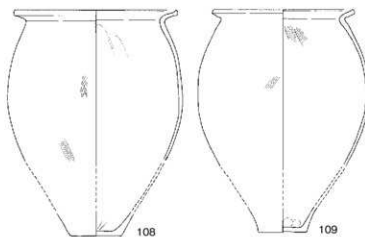
SX5



111



112

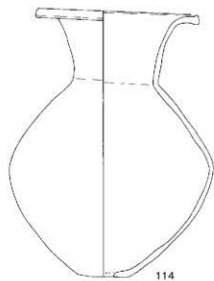
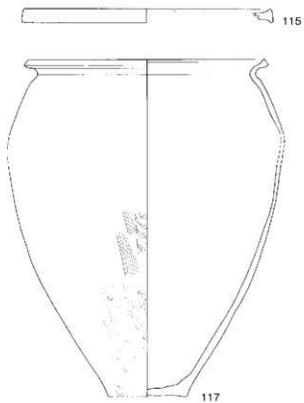
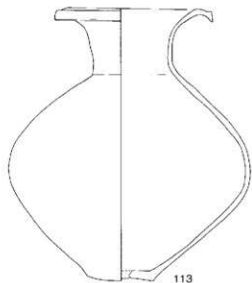


108

109



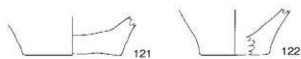
SX3



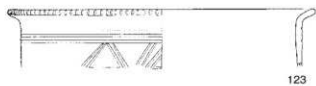
SK17



SX7



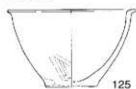
SX10




SX11



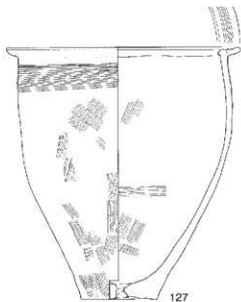
SX4内SD3



125

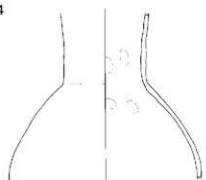


126

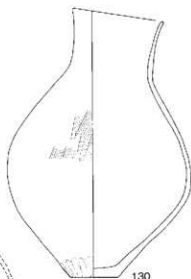


127

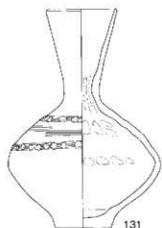
SX4




128



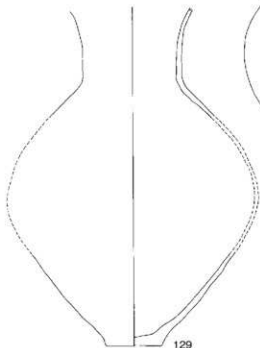
130



131




132




129



135



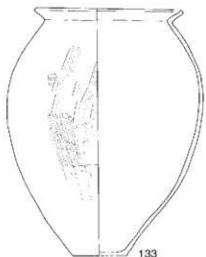
136



134



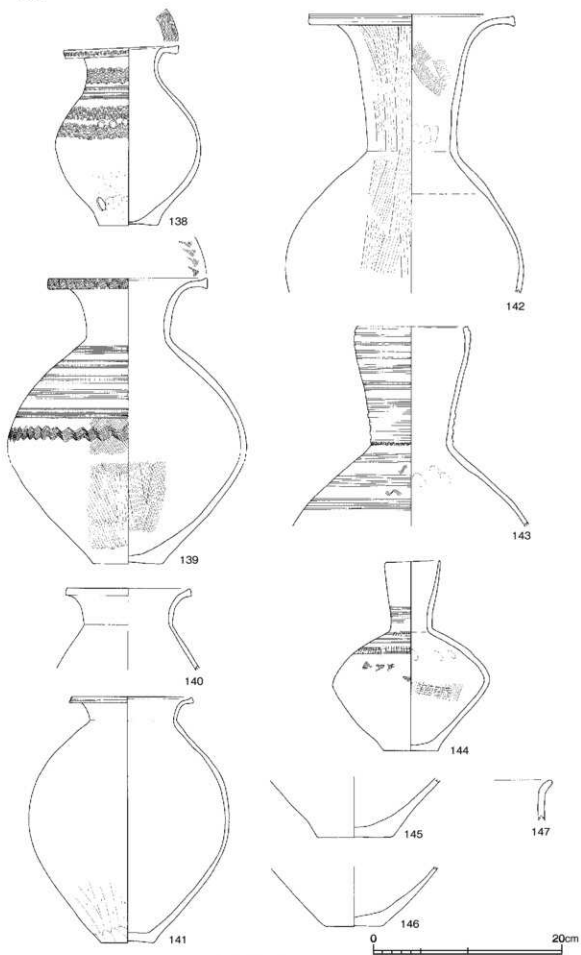
137



133



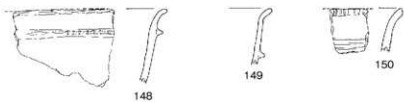
SX6




出土遺物実測図



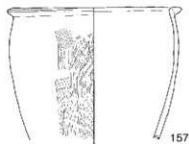
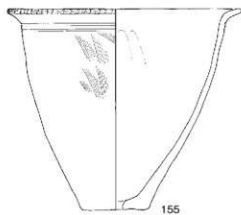
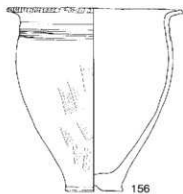
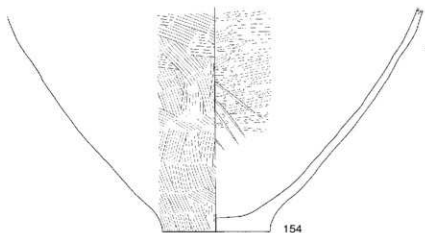
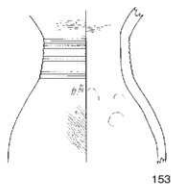
SD5

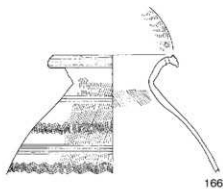

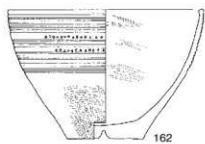


SD10

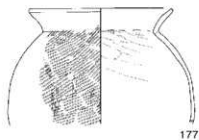
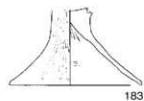
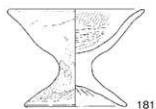
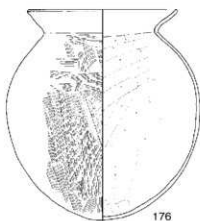
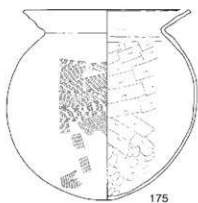
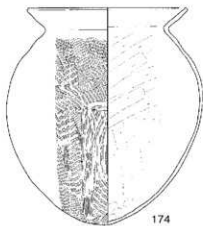

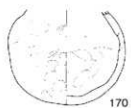
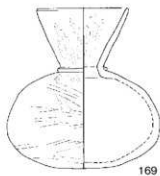
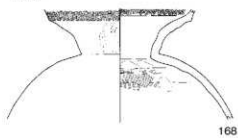


JT溝


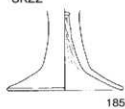


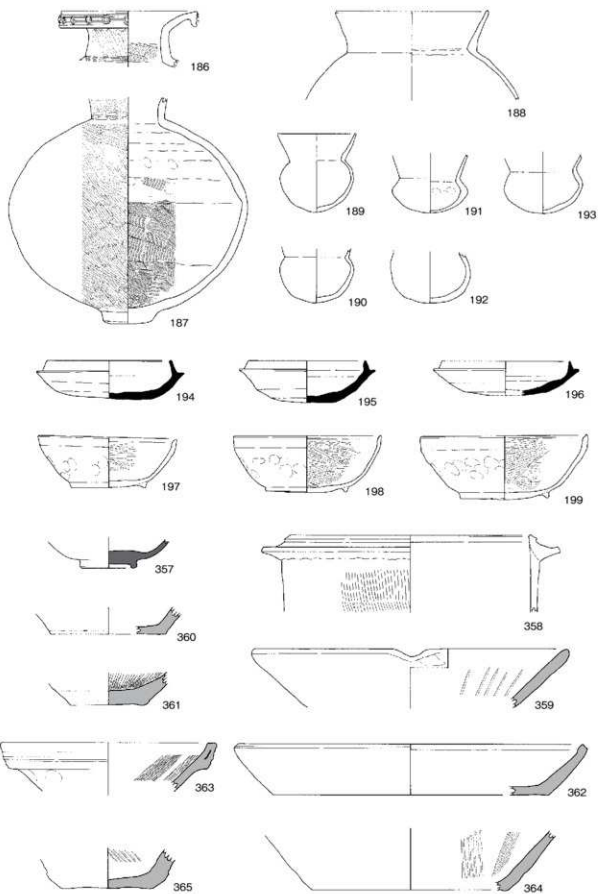


H1 溝



SK22

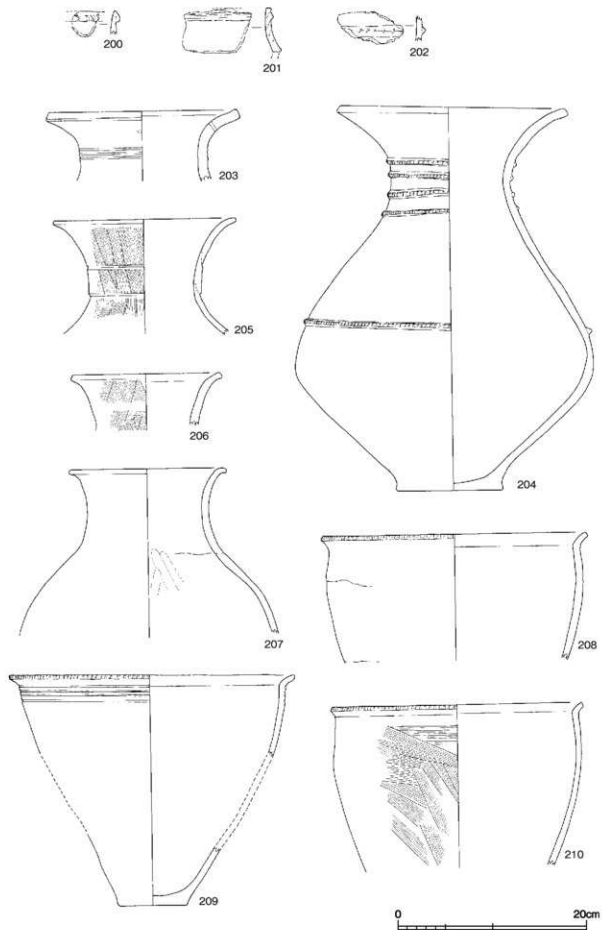


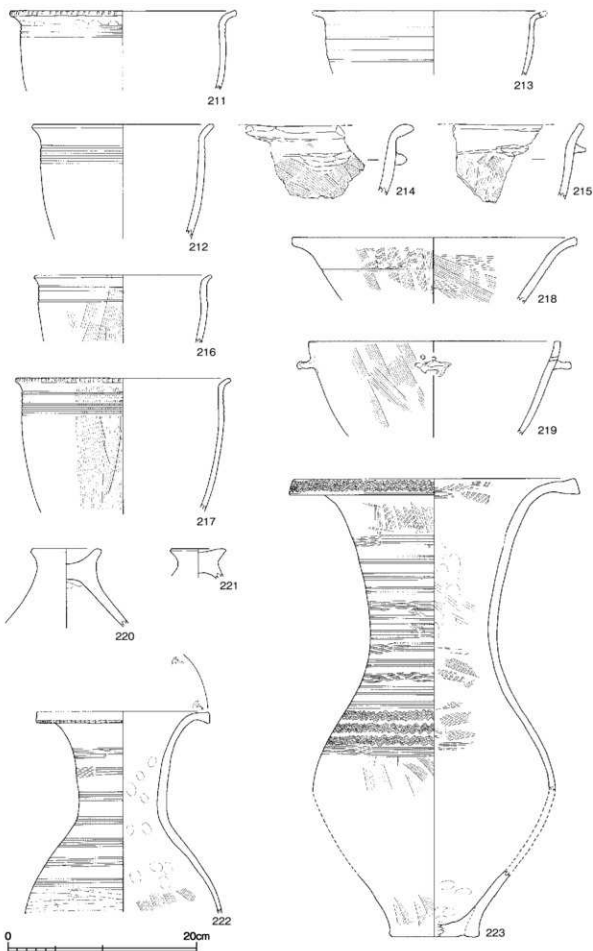


0 20cm

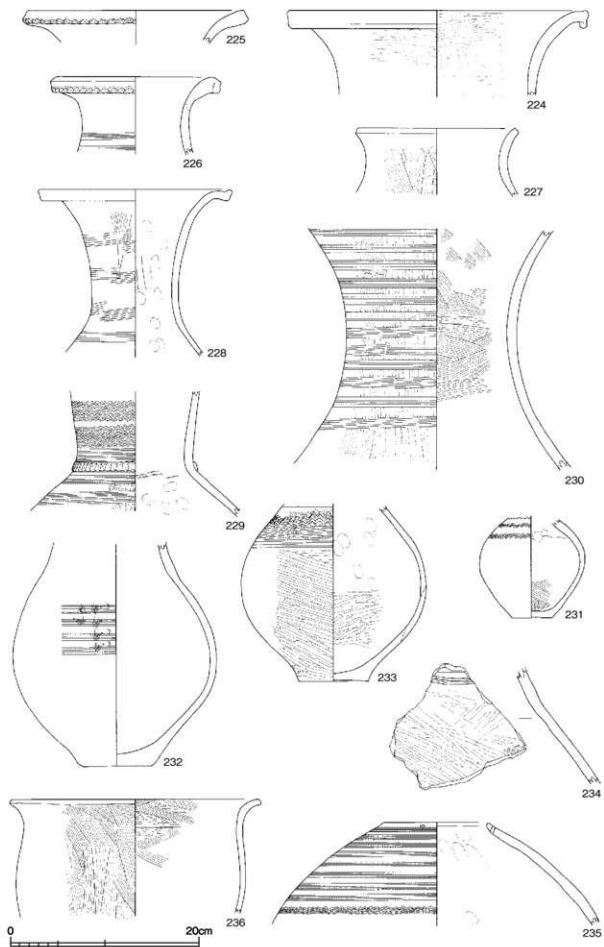


0 10cm

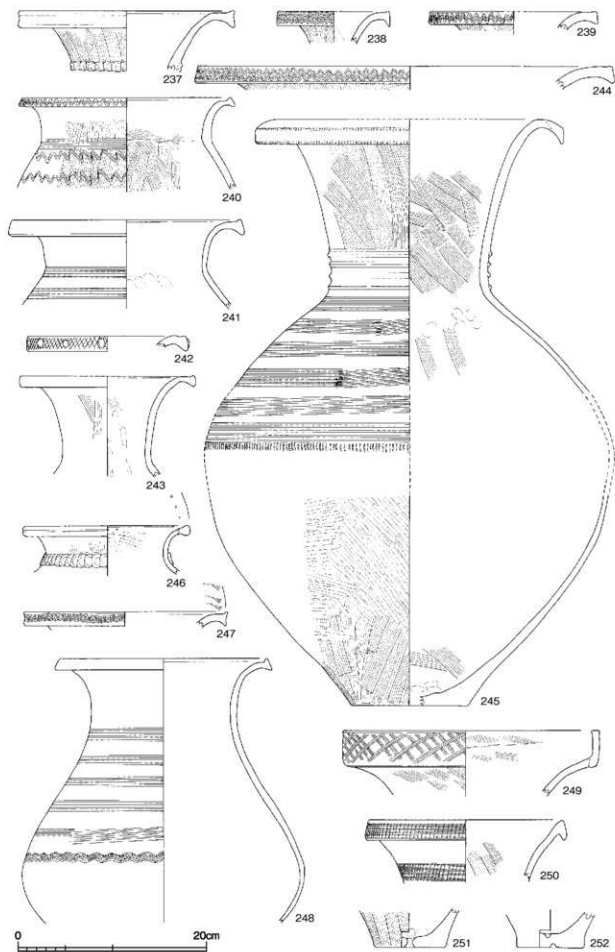




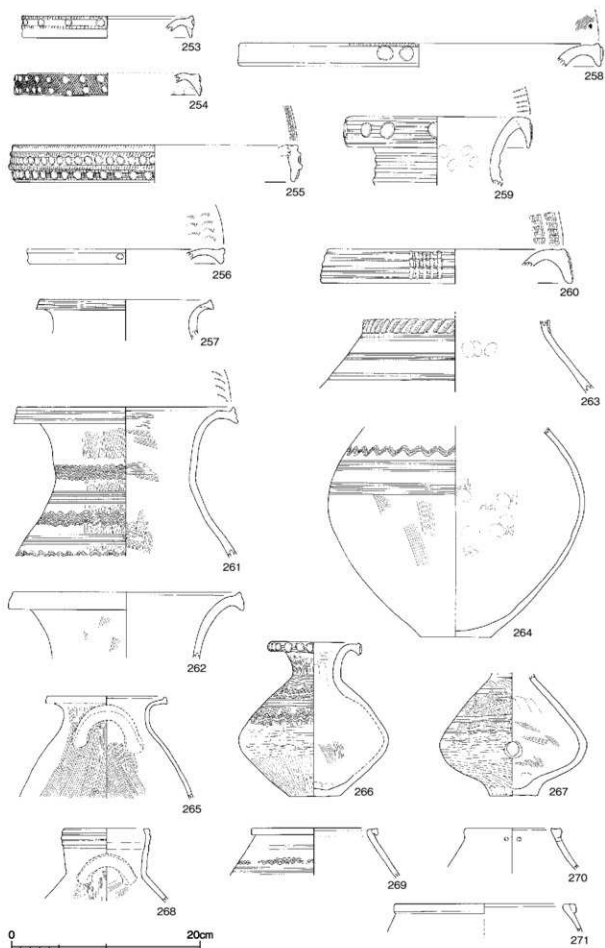
出土遺物実測図



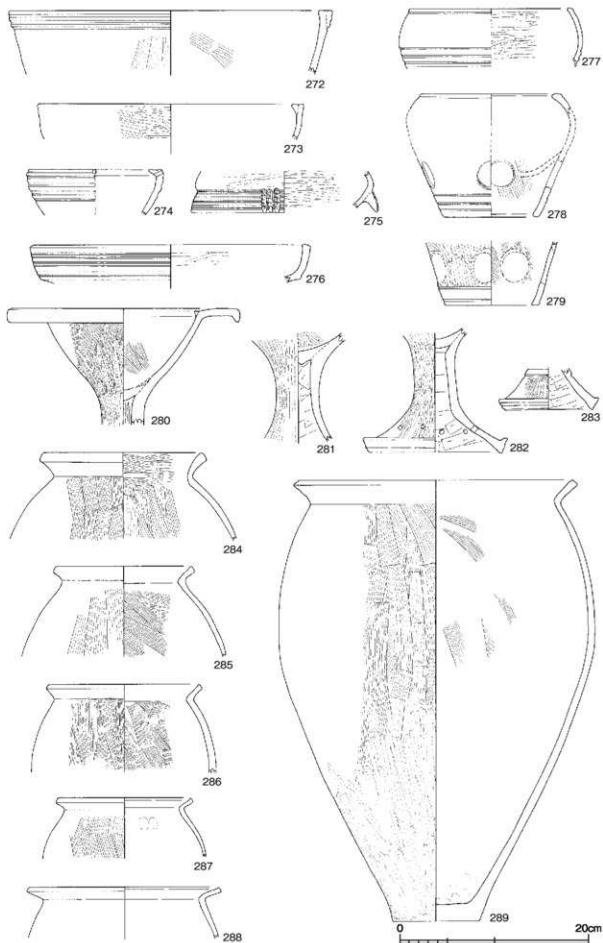




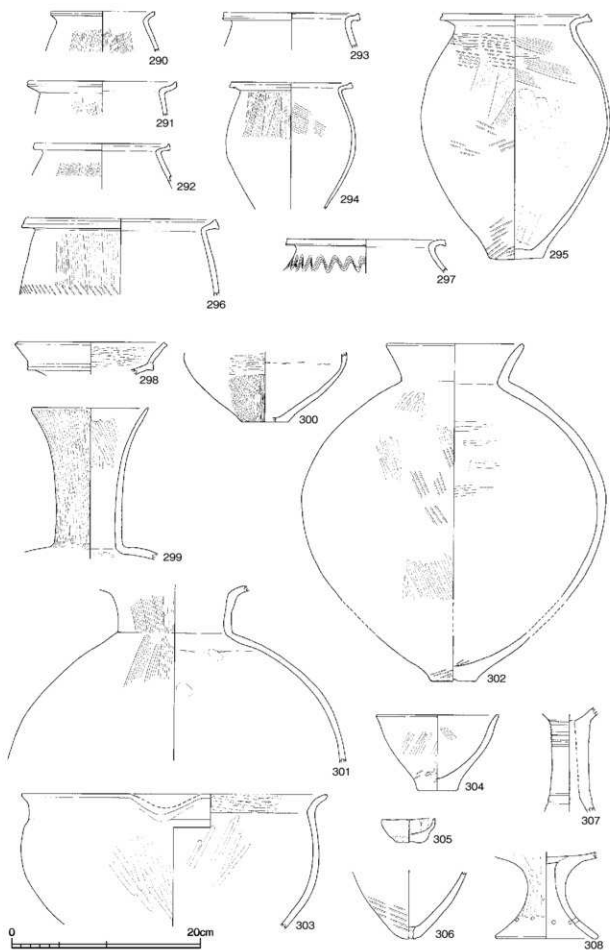
出土物実測図

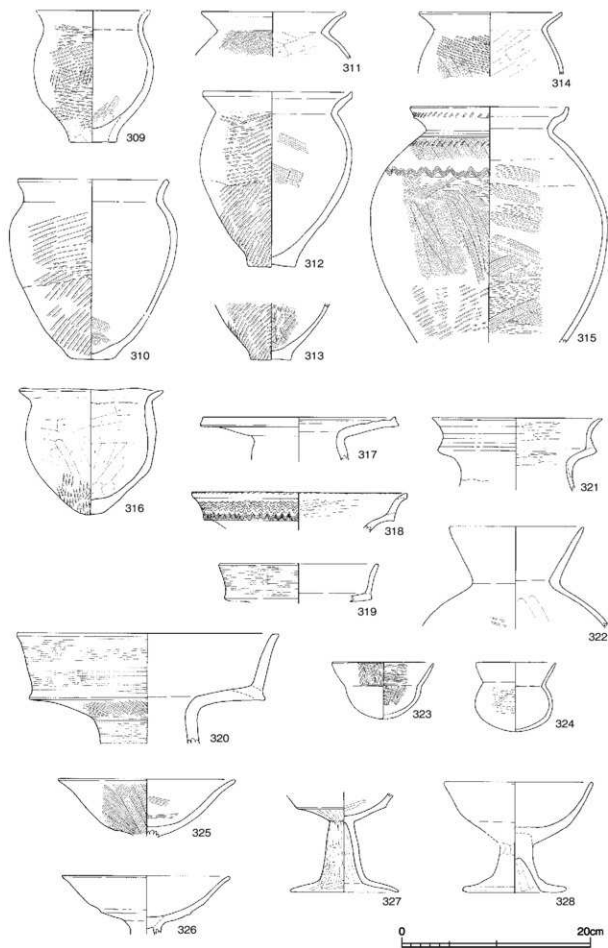


出土遺物実測図

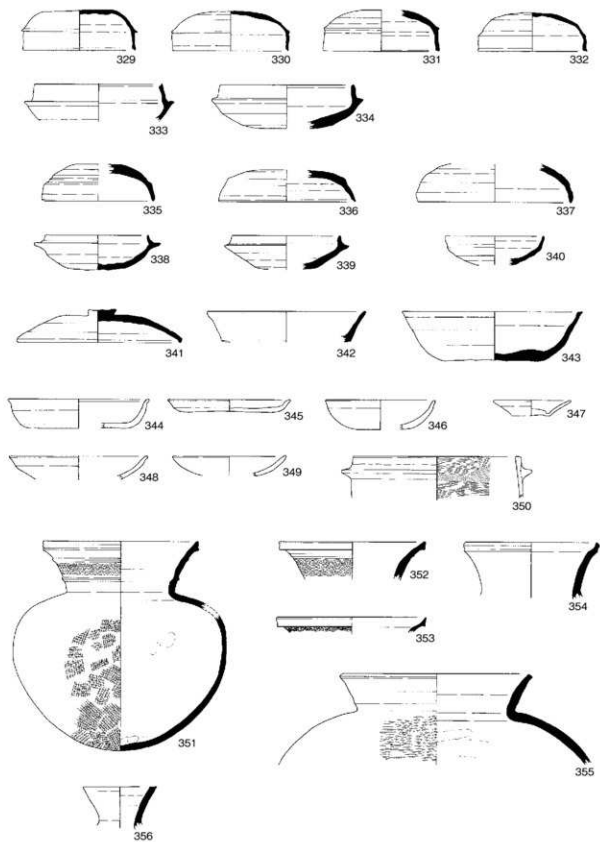


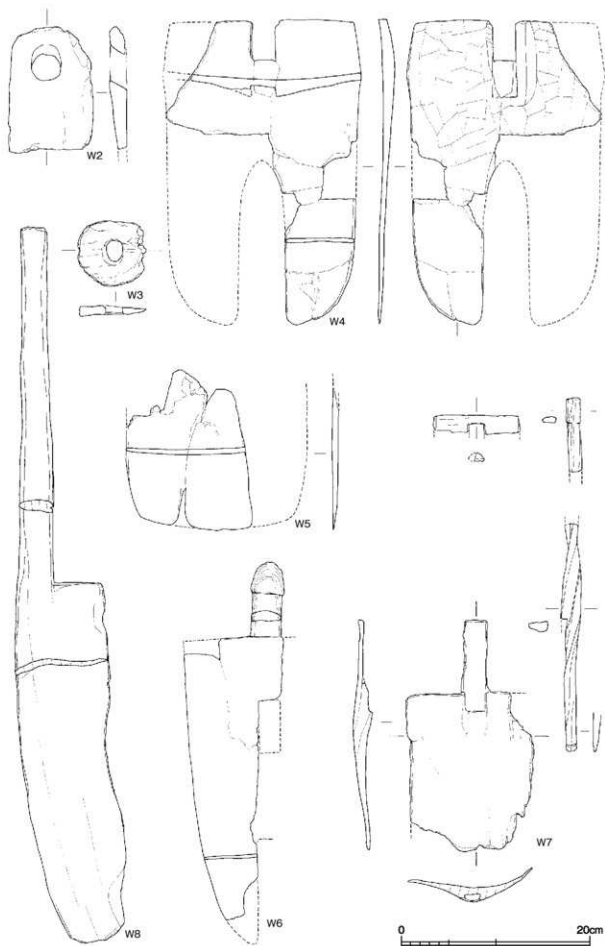
出土遺物実測図



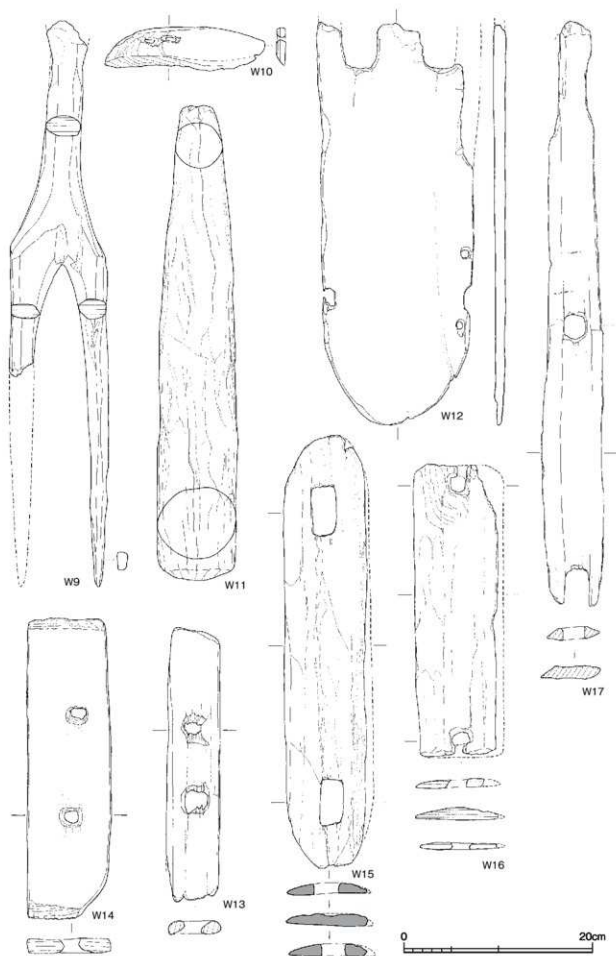


出土遺物実測図



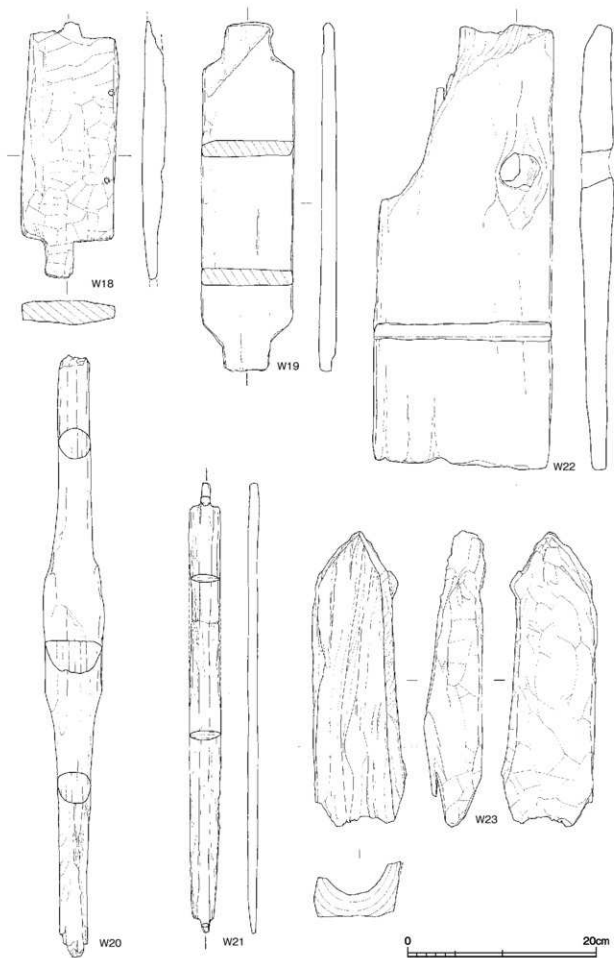


出土遺物実測図

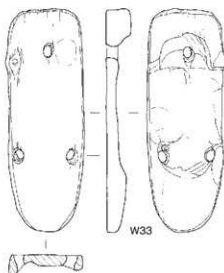
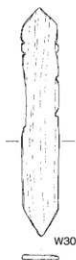
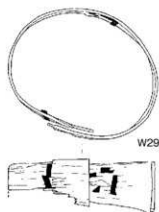
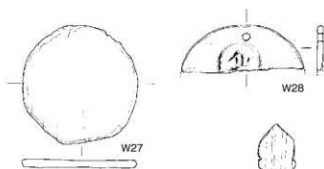
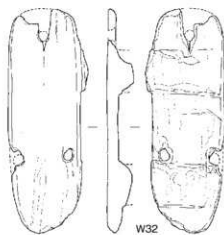
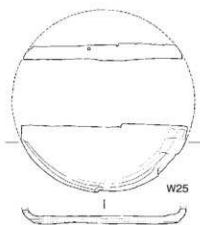
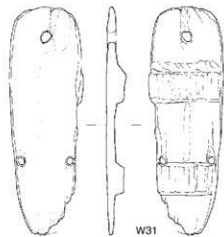
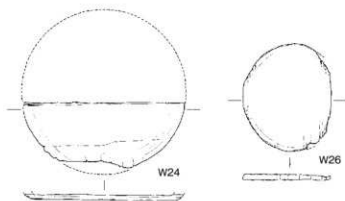


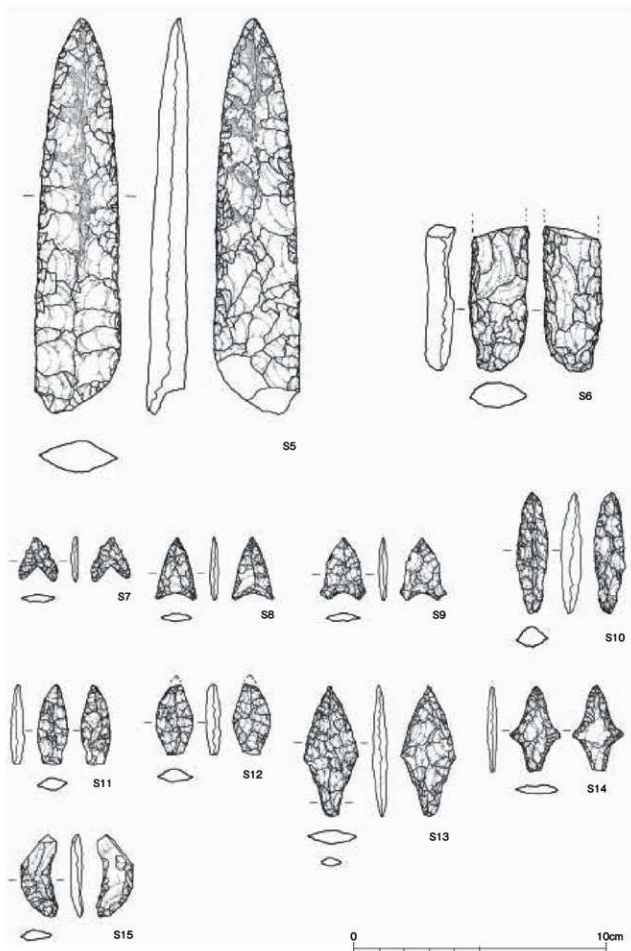
出土遺物実測図



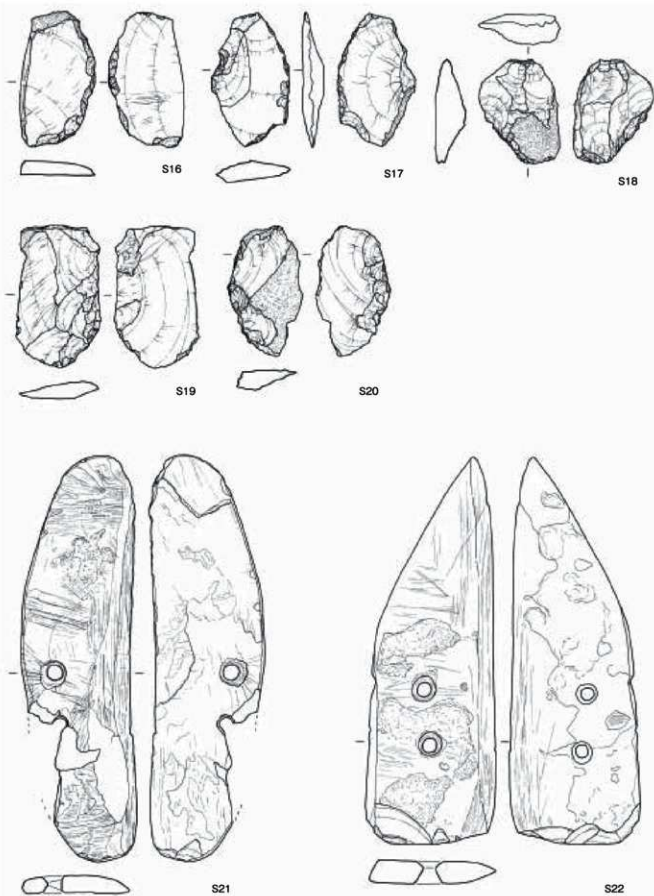


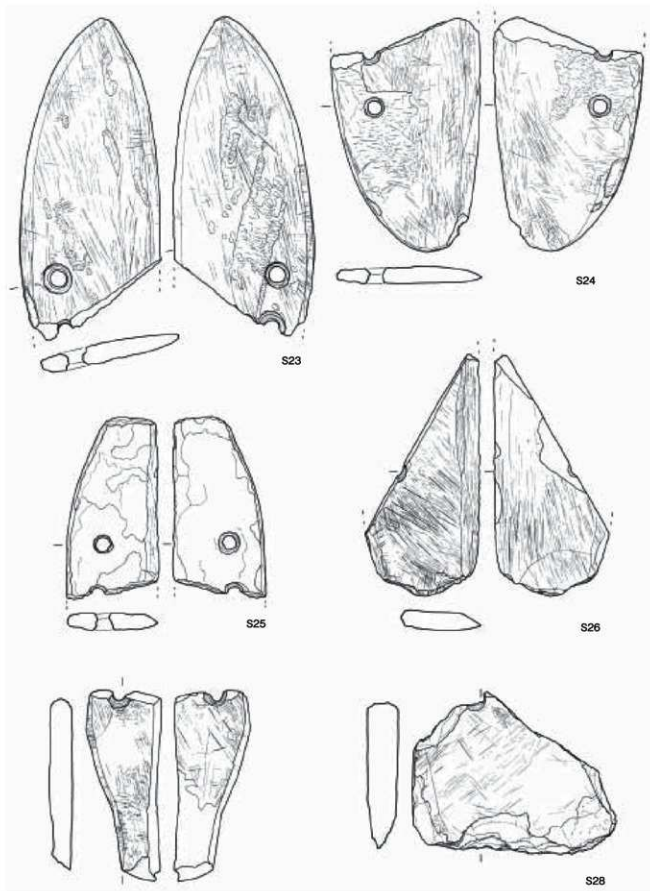
出土遺物実測図





出土遺物実測図





S23

S24

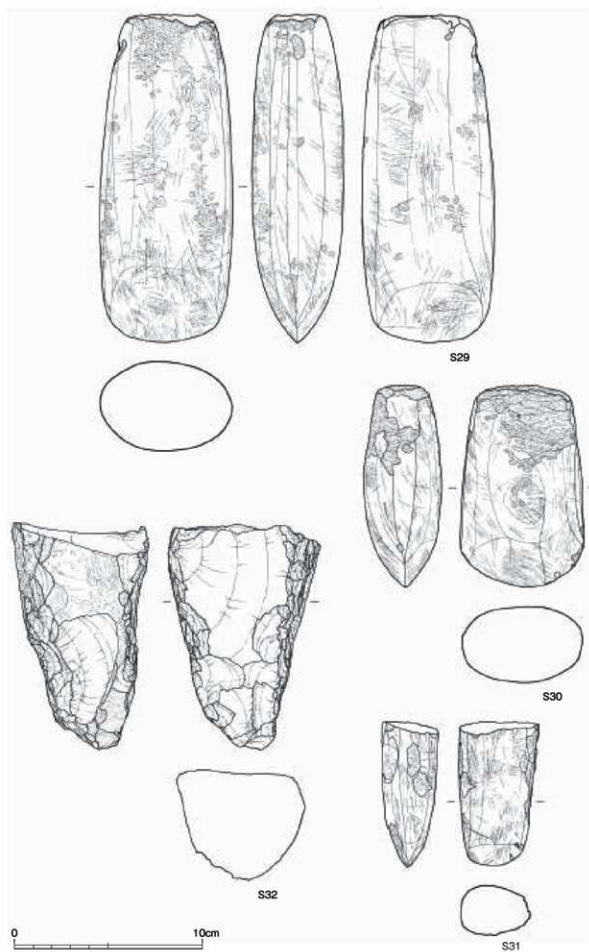
S25

S26

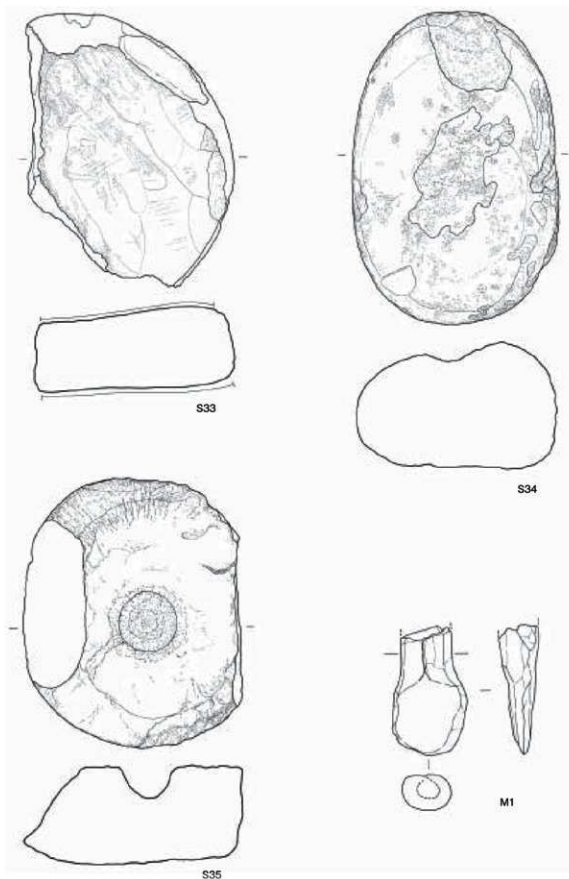
S27

S28

0 10cm



出土遺物実測図



# 報告書抄録

ふりがな	はらだにし								
書名	原田西遺跡								
副書名	猪名川流域下水処理場における急速ろ過施設建設に伴う発掘調査報告書								
巻次									
シリーズ名	兵庫県文化財調査報告								
シリーズ番号	第 冊								
編著者名	小川良太・岡田章一・森内秀造・渡辺 昇・別府洋二・友久伸子・古谷章子								
編集機関	兵庫県立考古博物館								
所在地	〒 加古郡播磨町大中 TEL								
発行年月日	西暦 平成 年3月 日								
所収遺跡名	所在地	コード		北緯	東経	調査期間	調査面積	調査原因	
		市町村	遺跡調査番号						
原田西遺跡	伊丹市岩屋			度分秒	度分秒	～	m <sup>2</sup>	猪名川流域下水 道原田処理 場建設	
									m <sup>2</sup>
									m <sup>2</sup>
									m <sup>2</sup>
									m <sup>2</sup>
									m <sup>2</sup>
									m <sup>2</sup>
									m <sup>2</sup>
									m <sup>2</sup>
所収遺跡名	種別	主な時代	主な遺構	主な遺物	特記事項				
原田西遺跡	集落跡	弥生時代	方形周溝墓群 流水路 護岸・堰	弥生土器・木器・石器	主体部木棺残存遺構切り取り後、PEG保存処理				