

# 大分県内遺跡発掘調査概報19

2016

大分県教育庁埋蔵文化財センター

## 例 言

- 1 本書は大分県教育委員会が平成27年度国庫補助金を得て実施した大分県内遺跡発掘調査事業の概要報告書である。
- 2 調査にあたって県農林水産部、県土木建築部、県各地方振興局事業担当課、県下各市町村教育委員会をはじめ、石造文化財保護・保存の関係各位に御協力をいただいた。
- 3 現地での写真撮影は各調査員が担当した。
- 4 写真は大分県教育庁埋蔵文化財センターにおいて保管している。
- 5 本書の執筆は松本康弘、中世石造遺物分布調査及び発掘調査（小路遺跡）を横澤悠が行った。
- 6 本書の編集は松本が担当した。

# 目次

はじめに

|                                |    |
|--------------------------------|----|
| I 県農林水産部の事業に伴う分布調査 .....       | 2  |
| II 県土木建築部の事業に伴う分布調査 .....      | 2  |
| III 県事業に伴う本調査、立会・試掘・確認調査 ..... | 2  |
| IV 国・その他の事業に伴う立会・試掘・確認調査 ..... | 2  |
| V 大分県古代・中世石造遺物分布調査事業 .....     | 12 |
| VI 大分県内遺跡発掘調査 .....            | 13 |

報告書抄録

## はじめに

大分県教育庁埋蔵文化財センターでは、平成27年度国庫補助事業として、県農林水産部の事業に伴う分布調査(I)、県土木建築部の事業に伴う分布調査(II)、立会・試掘・確認・本調査(III)、国・その他の事業に伴う立会・試掘・確認調査(IV)、さらに大分県古代・中世石造遺物分布調査(V)及び大分県内遺跡発掘調査(VI)を行った。

Iの県農林水産部局に関する調査は、当センターが県内市町村教育委員会の協力を得て実施した農林水産部関係事業(平成28年度工事予定地区ほか)の埋蔵文化財分布調査である。本年度実施の調査は174箇所、その概要は第2～5表のとおりである。

IIの県土木建築部局関係の埋蔵文化財分布調査は506箇所、その内、判定のII-C・II-Dを除く概要は第6～10表のとおりである。

IIIの県関係の立会・試掘・確認調査は61箇所、その概要は第11表のとおりである。

IVの国・その他関係事業等の立会・試掘・確認調査事業は13箇所、第12表のとおりである。

Vの大分県古代・中世石造遺物分布調査は全県下で主要な石造遺物の実測及び写真撮影を実施した。

また、VIの大分県内遺跡発掘調査は、由布市庄内上小原地区にある小路遺跡で立会調査を実施した。

平成27年度の調査体制は以下のとおりである。

## 調査組織

調査主体 大分県教育委員会

大分県教育庁埋蔵文化財センター

|       |                     |       |
|-------|---------------------|-------|
|       | 所長                  | 後藤一重  |
|       | 次長兼県事業班兼受託事業班参事(総括) | 小柳和宏  |
| 県事業班  | 主幹                  | 松本康弘  |
|       | 主査                  | 横澤慈   |
|       | 嘱託                  | 宮内克己  |
|       | 嘱託                  | 松本晴美  |
|       | 嘱託                  | 小野千恵美 |
|       | 嘱託                  | 五十川育子 |
| 受託事業班 | 主幹                  | 吉田寛   |
|       | 専門員                 | 小林昭彦  |
|       | 嘱託                  | 坂本嘉弘  |
|       | 嘱託                  | 古殿鈴代  |
|       | 嘱託                  | 高山加代  |
|       | 臨時職員                | 佐田智子  |
|       | 臨時職員                | 清松悟   |
|       | 臨時職員                | 加島英大  |
| 資料管理班 | 参事兼資料管理班(総括)        | 江田豊   |
|       | 主幹                  | 綿貫俊一  |
|       | 臨時職員                | 吉田あかり |
| 岩手県派遣 | 課長補佐                | 友岡信彦  |

## I 県農林水産部の事業に伴う分布調査

大分県教育庁埋蔵文化財センターでは県内における農林水産部局関係の事業について、事前に照会し、埋蔵文化財の分布調査を実施している。平成27年度は、10月と12月、1月に4回、市町村教育委員会の協力を得て、県下174箇所で行った(第2～5表)。

そのうち、遺跡が確認できた地区に関しては、各振興局と市町村教育委員会が協議し、必要な調査を実施する予定である。

## II 県土木建設部の事業に伴う分布調査

土木建設部の各土木事務所所管の県道建設、河川改修工事、砂防工事等については、506箇所て分布調査を実施した。その内、立会・試掘・確認調査の対象となるもの及びI-Dと判定したものは第6～8表の109箇所であった。

## III 県事業に伴う試掘、確認、本調査

県事業に伴う試掘、確認、本調査は第9・10表のとおりである。その内訳は、豊後高田土木事務所分4箇所、国東土木事務所分1箇所、別府土木事務所分5箇所、大分土木事務所分8箇所、臼杵土木事務所分2箇所、豊後大野土木事務所分13箇所、竹田土木事務所分1箇所、日田土木事務所分6箇所、中津土木事務所分10箇所、宇佐土木事務所分4箇所、農業大学校分1箇所、教育財務課分2箇所の合計57箇所て立会・試掘・確認調査を実施した。

本調査を実施した遺跡は県道竹田白丹線道路改良工事の有添田遺跡、県道渋見成恒中津線道路改良工事の原口遺跡、県道成仏杵築線道路改良工事の山迫遺跡及び葦園洲柳原線道路改良工事の臼杵城下町跡の4箇所であった。

## IV 国・その他の事業に伴う立会・試掘・確認調査

国・その他事業については第11表のとおりである。その内訳は、国土交通省分7箇所のほか、気象台・少年学院・森林管理署・九州大学病院・県立芸術文化短期大学の合計13箇所の立会・試掘・確認調査である。

なお、分布調査の判定は平成21年度より、下記のように、周知遺跡の有無でIとIIに分類し、各々A～Dの判定をしている。

第1表 埋蔵文化財分布調査の判定結果

| 周知の有無 |    | 判定 |  |
|-------|----|----|--|
| 周知遺跡  | I  | A  | 確認調査が必要な地区。  |
|       |    | B  | 遺物の散布状況や地形等からみて遺跡の存在が希薄、または工事による埋蔵文化財への影響が少ないと想定され、立会調査での対応が可能な地区。 |
|       |    | C  | 工事による埋蔵文化財への影響がなく、事業実施にあたり、特に問題のない地区。                              |
|       |    | D  | 事業予定地範囲が未確定であったり、予定地内への立入りが困難など、再度分布調査が必要な地区。                      |
| 周知遺跡外 | II | A  | 遺物の散布が確認され、地形的に遺跡の存在する可能性があるため、試掘調査が必要な地区。                         |
|       |    | B  | わずかではあるが、遺跡の存在する可能性があるため、立会調査が必要な地区。                               |
|       |    | C  | 事業実施にあたり、特に問題のない地区。  |
|       |    | D  | 事業予定地範囲が未確定であったり、予定地内への立入りが困難など、再度分布調査が必要な地区。                      |

第2表 平成28年度 農林水産部実施予定事業に伴う埋蔵文化財調査判定一覧(1)

(農村整備計画課)

| 番号 | 担当官名・課名      | 事業名               | 地区名                  | 事業場所 |                     | 実施面積ha<br>実施長さm   | 判定    |
|----|--------------|-------------------|----------------------|------|---------------------|-------------------|-------|
|    |              |                   |                      | 市町村名 | 字名                  |                   |       |
| 1  | 京都府農林部 農林基礎部 | 農畜競争力強化基礎整備事業     | 竹田郡千早                | 国東市  | 国見町野瀬・鬼籠            | A=17.5ha          | Ⅱ-C   |
| 2  | 京都府農林部 農林基礎部 | 農村地域防災減災事業        | 藤ヶ谷池                 | 国東市  | 安城町野瀬               | L=79m             | Ⅱ-C   |
| 3  | 京都府農林部 農林基礎部 | 農村地域防災減災事業        | 庄蔵谷池                 | 国東市  | 国東町下野所丸             | L=100m            | Ⅱ-C   |
| 4  | 京都府農林部 農林基礎部 | 農村地域防災減災事業        | 特産池                  | 国東市  | 国見町野瀬               | L=73m             | Ⅱ-C   |
| 5  | 京都府農林部 農林基礎部 | 日出生台演習場周辺障害防止対策事業 | 周辺水路・宇佐地区(水車井路)      | 宇佐市  | 安心町町石               | L=185m            | Ⅱ-C   |
| 6  | 京都府農林部 農林基礎部 | 日出生台演習場周辺障害防止対策事業 | 周辺水路・宇佐地区(水車井路)      | 宇佐市  | 安心町町下毛              | L=200m            | I-C   |
| 7  | 京都府農林部 農林基礎部 | 日出生台演習場周辺障害防止対策事業 | 周辺水路・宇佐地区(湯宮井路)      | 宇佐市  | 安心町町鳥籠              | L=202.6m          | Ⅱ-C   |
| 8  | 京都府農林部 農林基礎部 | 日出生台演習場周辺障害防止対策事業 | 周辺水路・宇佐地区(花道井路)      | 宇佐市  | 安心町町森               | L=140m            | Ⅱ-C   |
| 9  | 京都府農林部 農林基礎部 | 日出生台演習場周辺障害防止対策事業 | 周辺水路・宇佐地区(湯野井路)      | 宇佐市  | 内内町割                | L=535m            | Ⅱ-C   |
| 10 | 京都府農林部 農林基礎部 | 日出生台演習場周辺障害防止対策事業 | 周辺水路・宇佐地区(湯野井路)      | 宇佐市  | 内内町町森               | L=300m            | Ⅱ-C   |
| 11 | 京都府農林部 農林基礎部 | 日出生台演習場周辺障害防止対策事業 | 周辺水路・宇佐地区(水車井路(掘削工)) | 宇佐市  | 安心町町石               | 掘削工一式             | Ⅱ-C   |
| 12 | 京都府農林部 農林基礎部 | 日出生台演習場周辺障害防止対策事業 | 周辺水路・宇佐地区(亀山井路(掘削工)) | 宇佐市  | 安心町町上内河野            | 掘削工一式             | Ⅱ-C   |
| 13 | 京都府農林部 農林基礎部 | 日出生台演習場周辺障害防止対策事業 | 周辺水路・玖珠地区(和泉井路)      | 九重町  | 松木                  | L=624.5m          | Ⅱ-C   |
| 14 | 京都府農林部 農林基礎部 | 日出生台演習場周辺障害防止対策事業 | 周辺水路・玖珠地区(鶴居井路)      | 九重町  | 松木                  | L=110.0m          | Ⅱ-C   |
| 15 | 京都府農林部 農林基礎部 | 日出生台演習場周辺障害防止対策事業 | 周辺水路・湯布院地区(煎田井路)     | 由布市  | 湯布院町川上              | L=469.2m          | Ⅱ-B   |
| 16 | 京都府農林部 農林基礎部 | 日出生台演習場周辺障害防止対策事業 | 周辺水路・湯布院地区(煎田井路)     | 由布市  | 湯布院町川上              | L=234.7m          | Ⅱ-C   |
| 17 | 京都府農林部 農林基礎部 | 農村地域防災減災事業        | 仏ヶ池遺跡地区              | 梓川市  | 山崎町大字立石             | 掘削工一式             | Ⅱ-B   |
| 18 | 京都府農林部 農林基礎部 | 農村地域防災減災事業        | 中の遺跡地区               | 梓川市  | 山崎町大字立石             | 掘削工一式             | Ⅱ-B   |
| 19 | 京都府農林部 農林基礎部 | 広域農田施設保全合理化事業     | 大滝野津之瀬(農道)           | 大分市  | 大字吉野原               | L=900m            | Ⅱ-C   |
| 20 | 京都府農林部 農林基礎部 | 農業水利施設保全合理化事業     | 大内井路地区(水路)           | 由布市  | 大内町五ヶ瀬              | L=435.2m          | Ⅱ-C   |
| 21 | 京都府農林部 農林基礎部 | 農業水利施設保全合理化事業     | 初瀬井路地区(水路)           | 大分市  | 鬼塚・内原・狭間・下市野呂・園分・中尾 | L=1,363.0m        | Ⅱ-B-C |
| 22 | 京都府農林部 農林基礎部 | 農業水利施設保全合理化事業     | 梶子井路地区(水路)           | 由布市  | 梶野町谷・山口             | L=664.6m          | Ⅱ-C   |
| 23 | 京都府農林部 農林基礎部 | 農業水利施設保全合理化事業     | 吉野井路地区(水路)           | 由布市  | 梶野町野瀬・水木            | L=1,506.0m        | Ⅱ-C   |
| 24 | 京都府農林部 農林基礎部 | 中山間地域総合整備事業       | 庄内地区(湯澤遺・湯野竹ノ下地区)    | 由布市  | 庄内町湯澤               | L=492.9m          | Ⅱ-C   |
| 25 | 京都府農林部 農林基礎部 | 中山間地域総合整備事業       | 庄内地区(水濁・吉井路地区)       | 由布市  | 庄内町小狭間              | L=1,000m          | Ⅱ-C   |
| 26 | 京都府農林部 農林基礎部 | 中山間地域総合整備事業       | 庄内地区(水濁・小瀬倉地区)       | 由布市  | 庄内町野瀬               | L=118.2m          | Ⅱ-C   |
| 27 | 京都府農林部 農林基礎部 | 農村地域防災減災事業        | 伊ヶ池の池                | 臼杵市  | 佐志生                 | L=66m             | Ⅱ-C   |
| 28 | 京都府農林部 農林基礎部 | 農業水利施設保全合理化事業     | 早保井路地区(水路)           | 大分市  | 大字田原・徳園             | L=234.3m          | Ⅱ-C   |
| 29 | 京都府農林部 農林基礎部 | 農業水利施設保全合理化事業     | 若利井路地区(水路)           | 大分市  | 大字田原、今市             | L=432.4m          | Ⅱ-C   |
| 30 | 京都府農林部 農林基礎部 | 農村地域防災減災事業        | 狹生遺跡                 | 大分市  | 大字高崎                | L=92.8m           | Ⅱ-C   |
| 31 | 京都府農林部 農林基礎部 | 地域たれ池総合整備事業       | 野福原新池(佐野地区)          | 大分市  | 大字久土                | 排水社1箇所<br>排水設備1箇所 | Ⅱ-C   |
| 32 | 京都府農林部 農林基礎部 | 農業水利施設保全合理化事業     | 新出大分井路地区(水路)         | 大分市  | 日野原                 | L=459.3m          | Ⅱ-C   |
| 33 | 南都府農林部 農林基礎部 | 農林基礎整備事業          | 弥生(弥生・芝原新田)          | 佐治市  | 弥生大字溝内              | L=110m            | Ⅱ-C   |
| 34 | 南都府農林部 農林基礎部 | 農林基礎整備事業          | 弥生(弥生・高井)            | 佐治市  | 弥生大字溝内              | L=365m            | Ⅱ-C   |
| 35 | 南都府農林部 農林基礎部 | 農林基礎整備事業          | 弥生(弥生遺・藤田山手)         | 佐治市  | 弥生大字藤田              | L=492m            | Ⅱ-C   |
| 36 | 南都府農林部 農林基礎部 | 農林基礎整備事業          | 弥生(弥生・曾合)            | 佐治市  | 弥生大字大塚本             | L=111m            | Ⅱ-C   |
| 37 | 南都府農林部 農林基礎部 | 農林基礎整備事業          | 弥生(弥生・岩崎)            | 佐治市  | 弥生大字門田              | L=125m            | Ⅱ-C   |
| 38 | 南都府農林部 農林基礎部 | 農林基礎整備事業          | 佐治南郷(取水・厚河内)         | 佐治市  | 大字長谷                | 1箇所               | Ⅱ-C   |
| 39 | 南都府農林部 農林基礎部 | 農林基礎整備事業          | 佐治南郷(取水・大塚留)         | 佐治市  | 大字長谷                | L=485m            | Ⅱ-C   |
| 40 | 南都府農林部 農林基礎部 | 農林基礎整備事業          | 佐治南郷(取水・野瀬)          | 佐治市  | 大字亀田                | L=206m            | Ⅱ-C   |
| 41 | 南都府農林部 農林基礎部 | 農業水利施設保全合理化事業     | 弥生(弥生井路)             | 佐治市  | 弥生大字笠掛              | 1箇所               | Ⅱ-C   |
| 42 | 南都府農林部 農林基礎部 | 農業水利施設保全合理化事業     | 弥生(免ヶ瀬井路)            | 佐治市  | 弥生大字山帽子             | L=140m            | Ⅱ-C   |
| 43 | 南都府農林部 農林基礎部 | 中山間地域総合整備事業       | 佐治(藤澤・原1号)           | 佐治市  | 大字木立                | L=106m            | Ⅱ-C   |
| 44 | 南都府農林部 農林基礎部 | 中山間地域総合整備事業       | 佐治(藤澤遺・黒野向)          | 佐治市  | 嵐川大字横川              | L=750m            | Ⅱ-C   |

第3表 平成28年度 農林水産部実施予定事業に伴う埋蔵文化財調査判定一覧(2)

| 番号 | 担当局名・課名  | 事業名                         | 地区名                    | 事業場所  |          | 実施面積(㎡)<br>実施延長(m) | 判定  |
|----|----------|-----------------------------|------------------------|-------|----------|--------------------|-----|
|    |          |                             |                        | 市町村名  | 字名       |                    |     |
| 45 | 農林部農林基礎課 | 耕作放棄地解消・発生活止基盤整備事業          | 小富士地区<br>(二分部工区)       | 竹田市   | 大字片ノ瀬等   | A=0.0ha            | Ⅱ-C |
| 46 | 農林部農林基礎課 | 耕作放棄地解消・発生活止基盤整備事業          | 久住地区<br>(普通工区)         | 竹田市   | 久住町大字久住  | A=4.0ha            | I-A |
| 47 | 農林部農林基礎課 | 耕作放棄地解消・発生活止基盤整備事業          | 花小野水路                  | 竹田市   | 久住町大字久住  | L=700m             | Ⅱ-C |
| 48 | 農林部農林基礎課 | 耕作放棄地解消・発生活止基盤整備事業          | 益塚下井手水路                | 竹田市   | 久住町大字久住  | L=350m             | Ⅱ-C |
| 49 | 農林部農林基礎課 | 耕作放棄地解消・発生活止基盤整備事業          | 本町水路                   | 竹田市   | 久住町大字久住  | L=150m             | Ⅱ-C |
| 50 | 農林部農林基礎課 | 耕作放棄地解消・発生活止基盤整備事業          | 神立・神馬山大路               | 竹田市   | 久住町大字久住  | L=900m             | Ⅱ-C |
| 51 | 農林部農林基礎課 | 耕作放棄地解消・発生活止基盤整備事業          | 神馬水路                   | 竹田市   | 久住町大字久住  | L=300m             | Ⅱ-C |
| 52 | 農林部農林基礎課 | 耕作放棄地解消・発生活止基盤整備事業          | 白丹町水路                  | 竹田市   | 久住町大字久住  | L=100m             | Ⅱ-C |
| 53 | 農林部農林基礎課 | 耕作放棄地解消・発生活止基盤整備事業          | 小倉水路                   | 竹田市   | 久住町大字有氏  | L=150m             | Ⅱ-C |
| 54 | 農林部農林基礎課 | 耕作放棄地解消・発生活止基盤整備事業          | 赤川水路                   | 竹田市   | 久住町大字榎木  | L=500m             | Ⅱ-C |
| 55 | 農林部農林基礎課 | 耕作放棄地解消・発生活止基盤整備事業          | 上川筋水路                  | 竹田市   | 久住町大字榎木  | L=100m             | Ⅱ-C |
| 56 | 農林部農林基礎課 | 耕作放棄地解消・発生活止基盤整備事業          | 上井手水路                  | 竹田市   | 久住町大字有氏  | L=800m             | Ⅱ-C |
| 57 | 農林部農林基礎課 | 耕作放棄地解消・発生活止基盤整備事業          | 長橋水路                   | 竹田市   | 久住町大字有氏  | L=200m             | Ⅱ-C |
| 58 | 農林部農林基礎課 | 耕作放棄地解消・発生活止基盤整備事業          | 夕夕平水路                  | 竹田市   | 久住町大字有氏  | L=150m             | Ⅱ-C |
| 59 | 農林部農林基礎課 | 耕作放棄地解消・発生活止基盤整備事業          | 新井出水路                  | 竹田市   | 久住町大字有氏  | L=300m             | I-C |
| 60 | 農林部農林基礎課 | 耕作放棄地解消・発生活止基盤整備事業          | 古市水路                   | 竹田市   | 久住町大字榎木  | L=2000m            | I-C |
| 61 | 農林部農林基礎課 | 耕作放棄地解消・発生活止基盤整備事業          | 新田の口水路                 | 竹田市   | 久住町大字白丹  | L=50m              | Ⅱ-C |
| 62 | 農林部農林基礎課 | 耕作放棄地解消・発生活止基盤整備事業          | 新築水路                   | 竹田市   | 久住町大字白丹  | L=600m             | Ⅱ-C |
| 63 | 農林部農林基礎課 | 中山間地域総合整備事業                 | 山中分水<br>(農業用排水施設)      | 竹田市   | 大字九重野    | L=174m             | Ⅱ-C |
| 64 | 農林部農林基礎課 | 中山間地域総合整備事業                 | 合ノ瀬2号<br>(農業用排水施設)     | 竹田市   | 大字九重野    | L=150m             | Ⅱ-C |
| 65 | 農林部農林基礎課 | 中山間地域総合整備事業                 | 小川<br>(農業用排水施設)        | 竹田市   | 大字九重野    | L=200m             | Ⅱ-C |
| 66 | 農林部農林基礎課 | 中山間地域総合整備事業                 | 藤ノ口上<br>(農業用排水施設)      | 竹田市   | 大字衣倉     | L=112m             | Ⅱ-C |
| 67 | 農林部農林基礎課 | 中山間地域総合整備事業                 | 松池<br>(農業用排水施設)        | 竹田市   | 大字倉木     | L=30m              | Ⅱ-C |
| 68 | 農林部農林基礎課 | 中山間地域総合整備事業                 | 中央井路<br>(農業用排水施設)      | 竹田市   | 大字中央     | L=640m             | Ⅱ-C |
| 69 | 農林部農林基礎課 | 中山間地域総合整備事業                 | 松島寺<br>(農業用排水施設)       | 竹田市   | 大字倉木     | L=9m               | I-C |
| 70 | 農林部農林基礎課 | 中山間地域総合整備事業                 | 桜の陣<br>(農業用排水施設)       | 竹田市   | 大字倉木     | L=7m               | I-C |
| 71 | 農林部農林基礎課 | 中山間地域総合整備事業                 | アノ下<br>(農業用排水施設)       | 竹田市   | 大字倉木     | L=70m              | I-C |
| 72 | 農林部農林基礎課 | 中山間地域総合整備事業                 | 大平寺<br>(農業用排水施設)       | 竹田市   | 大字田      | L=78m              | Ⅱ-C |
| 73 | 農林部農林基礎課 | 中山間地域総合整備事業                 | 笹花井路<br>(農業用排水施設)      | 竹田市   | 大字門田     | L=209m             | Ⅱ-C |
| 74 | 農林部農林基礎課 | 農業水利施設保全合理化事業               | 竹田北西部<br>(水路工・小野工区)    | 竹田市   | 大字栗園     | L=153m             | Ⅱ-C |
| 75 | 農林部農林基礎課 | 農業水利施設保全合理化事業               | 竹田北西部<br>(水路工・芝ノ瀬工区)   | 竹田市   | 大字久住     | L=78m              | Ⅱ-C |
| 76 | 農林部農林基礎課 | 農業水利施設保全合理化事業               | 竹田北西部<br>(水路工・天麻工区)    | 竹田市   | 大字小塚     | L=14m              | Ⅱ-C |
| 77 | 農林部農林基礎課 | 農業水利施設保全合理化事業               | 竹田北西部<br>(水路工・上野原工区)   | 竹田市   | 大字上野原    | L=50m              | Ⅱ-C |
| 78 | 農林部農林基礎課 | 農業水利施設保全合理化事業               | 竹田北西部<br>(水路工・地蔵工区)    | 竹田市   | 大字小納     | L=89m              | Ⅱ-C |
| 79 | 農林部農林基礎課 | 農業水利施設保全合理化事業               | 竹田南東部<br>(水路工・曹原工区)    | 竹田市   | 大字九重野    | L=23m              | Ⅱ-C |
| 80 | 農林部農林基礎課 | 水利施設整備事業(基幹水利施設保全<br>(水路工)) | 農林2期<br>(水路工)          | 竹田市   | 大字神原     | L=325m             | Ⅱ-C |
| 81 | 農林部農林基礎課 | 中山間地域総合整備事業                 | 豊後大野西部地区<br>(集落区・加賀加)  | 豊後大野市 | 地方町木原    | L=150m             | Ⅱ-C |
| 82 | 農林部農林基礎課 | 中山間地域総合整備事業                 | 豊後大野西部地区<br>(集落区・地蔵工区) | 豊後大野市 | 御地町上尾碓   | L=390m             | Ⅱ-C |
| 83 | 農林部農林基礎課 | 中山間地域総合整備事業                 | 豊後大野西部地区<br>(用水路・野村)   | 豊後大野市 | 地方町原尻    | L=59m              | Ⅱ-C |
| 84 | 農林部農林基礎課 | 中山間地域総合整備事業                 | 豊後大野西部地区<br>(排水路・玉沢田)  | 豊後大野市 | 地方町井上    | L=0m               | Ⅱ-C |
| 85 | 農林部農林基礎課 | 中山間地域総合整備事業                 | 豊後大野西部地区<br>(排水路・尾戸)   | 豊後大野市 | 地方町東野    | L=500m             | Ⅱ-C |
| 86 | 農林部農林基礎課 | 語言庁育成基盤整備事業                 | 三重東部地区<br>(区画整理・埋め立て)  | 豊後大野市 | 三重町芦刈・井迫 | A=73ha             | Ⅱ-C |
| 87 | 農林部農林基礎課 | 中山間地域総合整備事業                 | 豊後大野東部地区<br>(集落排水・地蔵水) | 豊後大野市 | 大野町楠野    | L=340m             | Ⅱ-C |
| 88 | 農林部農林基礎課 | 中山間地域総合整備事業                 | 豊後大野東部地区<br>(集落排水・田原)  | 豊後大野市 | 千歳町前田    | L=540m             | Ⅱ-C |

第4表 平成28年度 農林水産部実施予定事業に伴う埋蔵文化財調査判定一覧(3)

| 番号  | 所属局名・課名                      | 事業名             | 地区名                 | 事業場所  |                | 実施面積ha<br>実施延長m          | 判定       |
|-----|------------------------------|-----------------|---------------------|-------|----------------|--------------------------|----------|
|     |                              |                 |                     | 市町村名  | 字名             |                          |          |
| 88  | 農林部農具 豊後大野水利幹線事務所            | 中山間地域総合整備事業     | 竹田西部地区(管水路)         | 竹田市   | 大字菅生           | L=6,300m                 | I-B      |
| 89  | 農林部農具 豊後大野水利幹線事務所            | 中山間地域総合整備事業     | 狭小地区(管水路)           | 竹田市   | 狭野大字下          | L=2,500m                 | II-B     |
| 91  | 農林部農具 農林整備部                  | 農業水利施設保全合理化事業   | 三津地区(菅原・東中津・長瀬地区工区) | 日田市   | 大字日高・東来基       | L=4.0km                  | I-C      |
| 92  | 農林部農具 農林整備部                  | 農業水利施設保全合理化事業   | 日田(山田原・高瀬線工区)       | 日田市   | 大字三和・日田村大字高瀬   | 山田原L=49.5m<br>高瀬L=242.1m | II-C     |
| 93  | 農林部農具 農林整備部                  | ため池等整備事業        | 本杉上池                | 宇佐市   | 大字赤尾           | L=232m                   | II-A・B・C |
| 94  | 農林部農具 農林整備部                  | 広域農道            | 宇佐第2(立石工区)          | 宇佐市   | 大字南平佐          | L=532m                   | I-A      |
| 95  | 農林部農具 農林整備部                  | 広域農道            | 宇佐第2(立石工区)          | 宇佐市   | 大字立石           | L=640m                   | II-C     |
| 96  | 農林部農具 農林整備部                  | 農路基礎整備事業        | 宇佐東部(下大瀬農道)         | 宇佐市   | 大字下大瀬          | L=1070m<br>w=4.0m        | II-C     |
| 97  | 農林部農具 農林整備部                  | 農路基礎整備事業        | 宇佐東部(和瀬農道)          | 宇佐市   | 大字松崎           | L=990m<br>w=4.0m         | I-C      |
| 98  | 農林部農具 農林整備部                  | 農路基礎整備事業        | 宇佐東部(新大瀬農道)         | 宇佐市   | 大字西大瀬          | L=209m<br>w=4.0m         | II-B     |
| 99  | 農林部農具 農林整備部                  | 農業競争力強化基盤整備事業   | 宇佐                  | 宇佐市   | 大字川原、畑田、江原賀    | 区画整理<br>A=53.7ha         | I-A      |
| 100 | 農林部農具 農林整備部                  | 農路基礎整備事業        | 宇佐西部(沼邊農道・津水工区)     | 宇佐市   | 大字津水           | 区画整理<br>A=12.9ha         | II-A     |
| 101 | 農林部農具 農林整備部                  | 農路基礎整備事業        | 宇佐西部(龜尾道・尾永井工区)     | 宇佐市   | 大字尾永井<br>大字下高家 | L=837m<br>W=4m           | II-B・C   |
| 102 | 農林部農具 農林整備部                  | 農路基礎整備事業        | 宇佐西部(西平木・吉松工区)      | 宇佐市   | 大字吉松           | 区画整理<br>A=230m           | I・II-C   |
| 103 | 農林部農具 農林整備部                  | 農業水利施設保全合理化事業   | 小倉                  | 宇佐市   | 大字東            | 管水路<br>L=400m            | I-C      |
| 104 | 農林部農具 農林整備部                  | 農業水利施設保全合理化事業   | 上の瀬                 | 宇佐市   | 狭小地区玉瀬・若林      | 本郷工30m<br>グート1壺野         | II-C     |
| 105 | 農林部農具 農林整備部                  | 農業水利施設保全合理化事業   | 庄                   | 宇佐市   | 大字赤尾・上庄        | 管水路<br>L=400m            | I-C      |
| 106 | 農林部農具 農林整備部                  | 中山間地域総合整備事業     | 本郷馬場                | 中津市   | 本郷馬場町東馬場       | 管水路<br>L=1031m           | II-C     |
| 107 | 農林部農具 農林整備部                  | 中山間地域総合整備事業     | 本郷馬場                | 中津市   | 本郷馬場町西馬場       | 管水路<br>L=902m            | II-C     |
| 108 | 農林部農具 農林整備部                  | 中山間地域総合整備事業     | 香ヶ池                 | 豊後高田市 | 大字高田           | 区画整理<br>A=7.0ha          | II-B     |
| 109 | 農林部農具 国土水利幹線事務所<br>中津市 緑地水産課 | 農業基礎整備促進事業      | 梓編3期地区              | 梓編市   | 山崎大字小武         | 水防ポンプ一式                  | II-C     |
| 110 | 農林部農具 国土水利幹線事務所<br>中津市 緑地水産課 | 農業基礎整備促進事業      | 梓編3期地区(志口工区)        | 梓編市   | 大字香多           | 水防工L=100m                | II-C     |
| 111 | 農林部農具 国土水利幹線事務所<br>中津市 緑地水産課 | 農業基礎整備促進事業      | 梓編3期地区(水清工区)        | 梓編市   | 大字八原           | 水防工L=114m                | II-B     |
| 112 | 農林部農具 国土水利幹線事務所<br>中津市 緑地水産課 | 農業基礎整備促進事業      | 梓編3期地区(米子瀬工区)       | 梓編市   | 山崎大字下          | 水防工L=121m                | II-C     |
| 113 | 農林部農具 国土水利幹線事務所<br>中津市 緑地水産課 | 農業基礎整備促進事業      | 梓編3期地区(竹工区)         | 梓編市   | 大字守江           | 水防工L=234m<br>道路工L=120m   | II-C     |
| 114 | 農林部農具 国土水利幹線事務所<br>中津市 緑地水産課 | 農村地域防災減災事業      | 梓編市第2地区(柳ノ水新築)      | 梓編市   | 大字渡多方          | 堤防築削一式<br>(ため池廃止)        | II-C     |
| 115 | 農林部農具 国土水利幹線事務所<br>中津市 緑地水産課 | 農村地域防災減災事業      | 梓編市第2地区(池の谷池)       | 梓編市   | 山崎大字立石         | 堤防築削一式<br>(ため池廃止)        | II-C     |
| 116 | 農林部農具 国土水利幹線事務所<br>中津市 緑地水産課 | 農村地域防災減災事業      | 梓編市第3地区(下瀬池)        | 梓編市   | 山崎大字内野         | 堤防築削一式<br>(ため池廃止)        | II-C     |
| 117 | 農林部農具 国土水利幹線事務所<br>日出町 農林水産課 | 農業基礎整備促進事業      | 日出1地区(五区田圃池)        | 日出町   | 大字大伴           | 橋成工式<br>(橋水防止)           | II-C     |
| 118 | 農林部農具 国土水利幹線事務所<br>日出町 農林水産課 | 農業基礎整備促進事業      | 日出2地区(清水溜池)         | 日出町   | 大字藤原           | 橋成工式<br>(橋水防止)           | II-C     |
| 119 | 農林部農具 国土水利幹線事務所<br>日出町 農林水産課 | 農業基礎整備促進事業      | 日出2地区(大津工区)         | 日出町   | 大字藤原           | 道路工L=57m                 | II-C     |
| 120 | 農林部農具 農林整備部<br>佐伯市 農林水産工務課   | 農業基礎整備促進事業      | 下ツツク地区(農道)          | 佐伯市   | 大字長谷           | L=160m                   | II-C     |
| 121 | 農林部農具 農林整備部<br>佐伯市 農林水産工務課   | 農業基礎整備促進事業      | 神田地区(農道)            | 佐伯市   | 大字木立           | L=800m                   | II-C     |
| 122 | 農林部農具 農林整備部<br>佐伯市 農林水産工務課   | 農業基礎整備促進事業      | 森久保地区(農道)           | 佐伯市   | 大字青山           | L=300m                   | II-C     |
| 123 | 農林部農具 農林整備部<br>豊後大野市 農林整備課   | 農業基礎整備促進事業      | 北、南                 | 豊後大野市 | 大字野中           | A=3.0ha                  | II-C     |
| 124 | 農林部農具 農林整備部<br>豊後大野市 農林整備課   | 農業基礎整備促進事業      | 大原                  | 豊後大野市 | 三瀬町大原          | L=160m                   | II-C     |
| 125 | 農林部農具 農林整備部<br>豊後大野市 農林整備課   | 農業基礎整備促進事業      | 百枝                  | 豊後大野市 | 三瀬町百枝          | N=1箇所                    | II-C     |
| 126 | 農林部農具 農林整備部<br>豊後大野市 農林整備課   | 農業基礎整備促進事業      | 羽根                  | 豊後大野市 | 三瀬町羽根          | L=10m                    | II-C     |
| 127 | 農林部農具 農林整備部<br>豊後大野市 農林整備課   | 農業基礎整備促進事業      | 北瀬                  | 豊後大野市 | 大瀬町北瀬          | L=400m                   | II-C     |
| 128 | 農林部農具 農林整備部<br>豊後大野市 農林整備課   | 農業基礎整備促進事業      | 石原                  | 豊後大野市 | 南河内石原          | L=100m                   | II-C     |
| 129 | 農林部農具 農林整備部<br>豊後大野市 農林整備課   | 農地耕作条件改善事業      | 小原                  | 豊後大野市 | 南河内小原          | N=1箇所                    | II-C     |
| 130 | 農林部農具 農林整備部<br>豊後大野市 農林整備課   | 農地耕作条件改善事業      | 又井                  | 豊後大野市 | 三瀬町又井          | L=300m                   | II-C     |
| 131 | 農林部農具 農林整備部<br>豊後大野市 農林整備課   | 農地耕作条件改善事業      | 森迫                  | 豊後大野市 | 三瀬町森迫          | L=760m                   | II-C     |
| 132 | 農林部農具 農林整備部<br>日田市           | 農業生産力強化基盤整備促進事業 | 羽田地区                | 日田市   | 大字羽田           | 農用排水施設<br>改善             | I-C      |
| 133 | 農林部農具 農林整備部<br>九重町           | 農業生産力強化基盤整備促進事業 | 九重地区                | 九重町   | 大字中村・瀬田        | 農用排水施設<br>改善             | II-C     |



第5表 平成28年度 農林水産部実施予定事業に伴う埋蔵文化財調査判定一覧(4)

| 番号  | 振興局名・課名     | 事業名           | 地区名          | 事業場所 |             | 実施面積ha<br>実施延長m | 判定   |
|-----|-------------|---------------|--------------|------|-------------|-----------------|------|
|     |             |               |              | 市町村名 | 字名          |                 |      |
|     |             |               |              |      |             |                 |      |
| 134 | 中部新農興 農林基盤部 | 道整備交付金事業      | 入鹿大神1号線(1工区) | 大分市  | 大字入鹿字境内     | 200m            | II-C |
| 135 | 中部新農興 農林基盤部 | 道整備交付金事業      | 入鹿大神1号線(2工区) | 大分市  | 大字入鹿字境内     | 200m            | II-C |
| 136 | 西部新農興 農林基盤部 | 道整備交付金事業      | 大原野線3工区      | 玖珠町  | 大字山浦        | 400m            | II-C |
| 137 | 西部新農興 農林基盤部 | 道整備交付金事業      | 大原野線4工区      | 玖珠町  | 大字山浦        | 400m            | II-C |
| 138 | 中部新農興 農林基盤部 | 農山漁村地域整備交付金事業 | 吉野六線(1工区)    | 臼杵市  | 野瀬町大字白粉丹    | 200m            | II-C |
| 139 | 中部新農興 農林基盤部 | 農山漁村地域整備交付金事業 | 宇目藤江線(1工区)   | 豊後市  | 大字青山        | 250m            | II-C |
| 140 | 南部新農興 農林基盤部 | 農山漁村地域整備交付金事業 | 宇目藤江線(成川1工区) | 佐治市  | 成川大字仁田原字一ツ芦 | 200m            | II-C |
| 141 | 南部新農興 農林基盤部 | 農山漁村地域整備交付金事業 | 宇目藤江線(成川2工区) | 佐治市  | 成川大字仁田原字一久廻 | 250m            | II-C |
| 142 | 豊後新農興 農林基盤部 | 農山漁村地域整備交付金事業 | 三宅山線(小高野工区)  | 竹田市  | 藤久町大字長瀬字三宅山 | 240m            | II-C |
| 143 | 豊後新農興 農林基盤部 | 農山漁村地域整備交付金事業 | 三宅山線(桐倉工区)   | 竹田市  | 大字宇字村後      | 560m            | II-C |
| 144 | 豊後新農興 農林基盤部 | 農山漁村地域整備交付金事業 | 三宅山線(出平工区)   | 竹田市  | 大字藤字平坂      | 310m            | II-C |
| 145 | 北部新農興 農林基盤部 | 農山漁村地域整備交付金事業 | 宇治藤原線3工区     | 宇津市  | 山崎町小瀬川字鳥ノ瀬  | 500m            | II-C |
| 146 | 北部新農興 農林基盤部 | 農山漁村地域整備交付金事業 | 宇治藤原線4-1工区   | 宇津市  | 山崎町小瀬川字松株   | 200m            | II-C |

| 番号  | 振興局名・課名     | 事業名        | 地区名   | 事業場所 |                       | 実施面積ha<br>実施延長m    | 判定   |
|-----|-------------|------------|-------|------|-----------------------|--------------------|------|
|     |             |            |       | 市町村名 | 字名                    |                    |      |
|     |             |            |       |      |                       |                    |      |
| 147 | 京東新農興 農林基盤部 | 予防治山事業     | 豊后地区  | 臼杵市  | 大字磯城字津合               | 堤防工2基              | II-C |
| 148 | 中部新農興 農林基盤部 | 予防治山事業     | 一反田地区 | 臼杵市  | 野瀬町大字岩屋字一反田           | 堤防工2基              | II-C |
| 149 | 中部新農興 農林基盤部 | 予防治山事業     | 小瀬地区  | 津久見市 | 大字千早字小瀬               | 堤防工2基              | II-C |
| 150 | 中部新農興 農林基盤部 | 予防治山事業     | 網代地区  | 津久見市 | 大字千早字網代               | 山崩工 0.1ha          | II-C |
| 151 | 中部新農興 農林基盤部 | 復旧治山事業     | 高布田地区 | 高布田市 | 高布田町高布田字高布田           | 堤防工3基              | II-C |
| 152 | 西部新農興 農林基盤部 | 復旧治山事業     | 臼坪地区  | 佐治市  | 大字臼坪                  | 堤防工3基              | II-C |
| 153 | 西部新農興 農林基盤部 | 予防治山事業     | 築地区   | 佐治市  | 大字鶴屋字築                | 山崩工                | II-C |
| 154 | 南部新農興 農林基盤部 | 予防治山事業     | 瓦ノ浦地区 | 佐治市  | 藤江大字波田津浦字瓦ノ浦          | 堤防工2基              | II-C |
| 155 | 南部新農興 農林基盤部 | 予防治山事業     | 元蔵地区  | 佐治市  | 藤江大字竹野瀬町内字元蔵          | 堤防工2基              | II-C |
| 156 | 豊後新農興 農林基盤部 | 復旧治山       | 河原立地区 | 竹田市  | 大字吉本字河原立              | 堤防工2基              | II-C |
| 157 | 豊後新農興 農林基盤部 | 地域防災対策総合治山 | 南河内地区 | 竹田市  | 枝町南河内 外               | 堤防工3基<br>山崩工 0.2ha | II-C |
| 158 | 豊後新農興 農林基盤部 | 林地集積防山事業   | 榎津地区  | 竹田市  | 大字吉本字内津留<br>榎町大字石字榎津留 | 堤防工3基              | II-C |
| 159 | 西部新農興 農林基盤部 | 復旧治山       | 下小竹地区 | 臼杵市  | 大字小野字下小竹              | 堤防工1基              | II-C |
| 160 | 西部新農興 農林基盤部 | 予防治山       | 坂/下地区 | 臼杵市  | 藤津江町大字宇坂/下            | 堤防工1基              | II-C |
| 161 | 西部新農興 農林基盤部 | 予防治山       | 中間地区  | 臼杵市  | 大山町東大山字中間             | 堤防工2基              | II-C |
| 162 | 西部新農興 農林基盤部 | 予防治山       | 向の地区  | 臼杵市  | 天間町高瀬字向の              | 堤防工1基              | II-C |
| 163 | 西部新農興 農林基盤部 | 予防治山       | 青野山地区 | 九重町  | 大字右田字青野山              | 堤防工1基              | II-C |

| 番号  | 振興局名・課名 | 事業名                        | 地区名   | 事業場所  |     | 実施面積ha<br>実施延長m             | 判定   |
|-----|---------|----------------------------|-------|-------|-----|-----------------------------|------|
|     |         |                            |       | 市町村名  | 字名  |                             |      |
|     |         |                            |       |       |     |                             |      |
| 164 | 赤滝漁村整備課 | 水産資源基盤事業(特定)               | 佐賀県赤滝 | 大分市   | 佐賀県 | 防波堤(延坪)<br>1<sup>2</sup>00m | II-C |
| 165 | 赤滝漁村整備課 | 水産資源基盤事業(一般)               | 長州漁港  | 宇佐市   | 長州  | 防波堤(延坪)<br>約200m            | II-C |
| 166 | 赤滝漁村整備課 | 水産資源基盤整備事業(特定)             | 小尻漁港  | 中津市   | 中津  | 防波堤(延坪)<br>約200m            | II-C |
| 167 | 赤滝漁村整備課 | 水産資源基盤整備事業(一般)             | 藤江漁港  | 佐治市   | 藤江  | 防波堤(延坪)<br>約200m            | II-C |
| 168 | 赤滝漁村整備課 | 水産物供給基盤機能保全事業              | 藤江漁港  | 佐治市   | 藤江  | 防波堤(延坪)<br>約200m            | II-C |
| 169 | 赤滝漁村整備課 | 漁港防波堤機能強化事業                | 和道漁港  | 佐治市   | 和道  | 防波堤(延坪)<br>約200m            | II-C |
| 170 | 赤滝漁村整備課 | 漁港交付金事業                    | 今津漁港  | 中津市   | 今津  | 防波堤(延坪)<br>約200m            | II-C |
| 171 | 赤滝漁村整備課 | 漁港交付金事業                    | 東原江漁港 | 臼杵市   | 東原江 | 防波堤(延坪)<br>約200m            | II-C |
| 172 | 赤滝漁村整備課 | 農山漁村地域整備交付金<br>(漁村再生交付金事業) | 香ノ地漁港 | 豊後高田市 | 香ノ地 | 防波堤(延坪)<br>約200m            | II-C |
| 173 | 赤滝漁村整備課 | 農山漁村地域整備交付金<br>(漁村再生交付金事業) | 竹田漁港  | 竹田市   | 竹田  | 防波堤(延坪)<br>約200m            | II-C |
| 174 | 赤滝漁村整備課 | 水産物供給基盤機能保全事業              | 大分漁港  | 大分市   | 大分  | 防波堤(延坪)<br>約200m            | II-C |

第6表 平成28年度 土木建築部実施予定事業に伴う埋蔵文化財調査判定一覧(1)

| 番号 | 課・土木事務所名    | 事業名              | 路線名・河川名等        | 事業場所  |             | 調査面積<br>(単位:m <sup>2</sup> ) | 遺跡名       | 判定            |
|----|-------------|------------------|-----------------|-------|-------------|------------------------------|-----------|---------------|
|    |             |                  |                 | 市町村名  | 大字          |                              |           |               |
| 1  | 施設整備課       | 県有建築物防災対策推進事業    | 県庁会館部           | 大分市   | 府内町3丁目      | 500                          | 府内城・城下町   | I-A           |
| 2  | 施設整備課       | 県有建築物保全事業        | 国東総合庁舎          | 国東市   | 国東町安国寺786-1 | 200                          | 飯城跡       | I-A           |
| 3  | 政策企画課       | 県立芸術文化短期大学施設整備事業 | 県立芸術文化短期大学      | 大分市   | 上野区東1-11    | 700                          | 上野遺跡群     | I-A           |
| 4  | 県警会計課       | 住友化学大分工場敷地内      | 住友化学大分工場敷地内     | 大分市   | 鶴崎2200-1    | 1,300                        | 鶴崎町遺跡群    | I-B           |
| 5  | 研究普及課       | 林業研究財団配水工事改善工事   | 林業研究部           | 日田市   | 有田字佐原35     | 未定                           | 佐原遺跡      | I-B           |
| 6  | 豊後高田土木・道路建設 | 交付金(改良)          | 豊後高田安岐線         | 豊後高田市 | 小田原         | 5,000                        | 寺田遺跡      | I-A           |
| 7  | 豊後高田土木・道路建設 | 交付金(改良)          | 新橋山香線           | 豊後高田市 | 田染地部②       | 5,000                        | 五反田遺跡     | I-A           |
| 8  | 豊後高田土木・道路保全 | 一般改良(道路)         | 豊後高田安岐線         | 豊後高田市 | 田染上野        | 10,000                       | 上野桑里      | I-D           |
| 9  | 豊後高田土木・砂防   | 急傾斜              | 玉津地区            | 豊後高田市 | 玉津          | 5,000                        | 高田城下町跡    | I-C           |
| 10 | 豊後高田土木・道路保全 | 一般改良(道路)         | 小河内香々地線         | 豊後高田市 | 夷           | 10,000                       | 豊仙寺       | I-C           |
| 11 | 豊後高田土木・道路保全 | 交通安全             | 豊後高田安岐線         | 豊後高田市 | 田染上野        | 500                          | 上野桑里      | I-C           |
| 12 | 国東土木・道路建設   | 交付金<br>道路改良      | くにさきあき<br>国東安岐線 | 国東市   | 安岐町下原       | 9,000                        |           | II-B          |
| 13 | 国東土木・道路建設   | 交付金<br>交通安全      | 国道213号          | 国東市   | 国見町伊美       | 1,500                        | 中須賀遺跡     | I-B           |
| 14 | 国東土木・道路建設   | 交付金<br>交通安全      | 国東安岐線           | 国東市   | 国東町怡郎丸      | 2,000                        |           | II-B・C        |
| 15 | 国東土木・道路建設   | 交付金<br>交通安全      | 国東安岐線           | 国東市   | 武蔵町永原       | 2,400                        |           | II-B          |
| 16 | 国東土木・砂防     | 急傾斜              | 下留留木地区          | 国東市   | 安岐町留留木      | 1,600                        |           | II-D          |
| 17 | 別府土木・道路保全   | 道路改良             | 別府山香線           | 別府市   | 野田          | 1,000                        | 北鉄輪遺跡     | I-C           |
| 18 | 別府土木・道路建設   | 道路改良             | 大分空港道路          | 梓南市   | 相原～国東市大浜    | 42,000                       |           | I・II-D        |
| 19 | 別府土木・道路建設   | 道路改良             | 成広竹橋線           | 梓南市   | 大内2         | 13,000                       |           | II-A          |
| 20 | 別府土木・道路建設   | 道路改良             | 成広竹橋線           | 梓南市   | 鴨川          | 5,000                        | 山迫遺跡      | I-C<br>II-A・C |
| 21 | 別府土木・都市計画   | 街路改良             | 山田園の江錦          | 別府市   | 西野町口        | 10,500                       |           | II-A          |
| 22 | 別府土木・道路建設   | 道路改良             | 山香町内線           | 梓南市   | 山香町野原(風道)   | 6,000                        |           | II-A          |
| 23 | 別府土木・河川     | 河川改修             | 高山川             | 梓南市   | 大内          | 5,000                        |           | II-A          |
| 24 | 別府土木・砂防     | 地すべり             | 乙原地区            | 別府市   | 乙原          | 100                          | 吉祥寺跡      | I-C           |
| 25 | 別府土木・砂防     | 急傾斜              | 永代橋北地区          | 梓南市   | 大内          | 4,000                        |           | II-A          |
| 26 | 別府土木・砂防     | 緊急改修             | 乙原地区            | 別府市   | 乙原          | 100                          | 吉祥寺跡      | I-C           |
| 27 | 大分土木・道路保全   | 側溝整備             | 坂/市中戸改修         | 大分市   | 嵐山          |                              | 丹生川坂/市泉里跡 | I-B           |
| 28 | 大分土木・道路建設   | 交付金<br>道路改良      | 国道197号          | 大分市   | 庄橋～乙津町      | 73,000                       | 鶴崎町遺跡群    | I・II-A        |
| 29 | 大分土木・道路建設   | 交付金<br>道路改良      | 庄内久住線           | 由布市   | 庄内町大龍       |                              | 庄内町大龍     | II-A・C        |
| 30 | 大分土木・道路建設   | 交付金<br>道路改良      | 小狭間大分線(片道)      | 大分市   | 賀東          |                              |           | II-A・C        |
| 31 | 大分土木・道路保全   | 高規格<br>道路改良      | 国道442号          | 大分市   | 毛井          |                              | 清水遺跡      | I-C           |
| 32 | 大分土木・道路建設   | 道路改良             | 国道442号          | 大分市   | 上家方～市       |                              | 生石横穴墓群    | I-A           |
| 33 | 大分土木・都市計画   | 街路改良             | 庄の原牧野線          | 大分市   | 大分          | 8,000                        | 中世大友府内町跡  | I-B           |
| 34 | 大分土木・道路保全   | 道路改良             | 国道442号(石倉)      | 大分市   | 今市          | 4,750                        | 石倉遺跡      | I・II-C        |
| 35 | 大分土木・港湾     | 交付金<br>拡充補助      | 大分港坂/市地区        | 大分市   | 藤～馬場        | 7,500                        |           | II-A          |
| 36 | 大分土木・河川     | 河川改良             | 本田川             | 大分市   | 藤           | 300                          | 藤地区桑里跡    | I-B           |
| 37 | 大分土木・砂防     | 通常砂防             | 一尺屋川            | 大分市   | 一尺屋         | 3,000                        |           | II-A・C        |
| 38 | 大分土木・砂防     | 急傾斜              | 上小原地区           | 由布市   | 庄内原         | 3,000                        | 小原遺跡      | I-A・II-B      |
| 39 | 大分土木・砂防     | 急傾斜              | 飯分新町地区          | 大分市   | 飯分新町        | 3,000                        | 大倉原遺跡     | I-C           |
| 40 | 大分土木・砂防     | 急傾斜<br>緊急改修      | 生石地区            | 大分市   | 生石          |                              | 白木横穴墓群    | I-B           |
| 41 | 臼杵土木・都市計画   | 道路改良             | 新国府原線           | 臼杵市   | 臼杵          | 1,000                        | 臼杵城下町跡    | I-A           |
| 42 | 臼杵土木・道路保全   | 道路改良             | 吉野原大綱線          | 臼杵市   | 千塚          | 5,000                        | 千塚遺跡群     | I-A・C         |

第7表 平成28年度 土木建築部実施予定事業に伴う埋蔵文化財調査判定一覧(2)

| 番号 | 課・土木事務所名    | 事業名              | 路線名・河川名等       | 事業場所  |             | 調査面積<br>(単位:m) | 遺跡名      | 判定          |
|----|-------------|------------------|----------------|-------|-------------|----------------|----------|-------------|
|    |             |                  |                | 市町村名  | 大字          |                |          |             |
| 43 | 白桦土木-砂防     | 急傾斜              | 家野地区           | 白桦市   | 家野          | 600            | 家野遺跡     | I-C         |
| 44 | 白桦土木-道路保全   | 道路改良             | 国道502号(天昇大橋工区) | 白桦市   | 西畑          | 1,500          | 東光寺遺跡    | I-C         |
| 45 | 白桦土木-道路保全   | 交通安全             | 国道502号         | 白桦市   | 播磨          |                | 播磨遺跡     | I-A         |
| 46 | 白桦土木-砂防     | 急傾斜              | 双葉南            | 白桦市   | 戸家          |                | 戸家台遺跡    | I-D         |
| 47 | 佐伯土木-砂防     | 砂防ダム             | 山王谷川           | 佐伯市   | 長谷          |                | 中山磐跡     | I・II-C      |
| 48 | 佐伯土木-砂防     | 急傾斜              | 野瀬地区           | 佐伯市   | 秀生小田        |                | 小田山城跡    | I-C         |
| 49 | 豊後大野土木-道路保全 | 一般改良<br>道路改良     | 中津留轟状口停車場線     | 豊後大野市 | 清川町宇田枝      |                | 宇田枝遺跡群   | I-C         |
| 50 | 豊後大野土木-道路建設 | 交付金<br>道路改良      | 三重新線           | 豊後大野市 | 三重町内田       |                | 豊敷遺跡群    | I-C         |
| 51 | 豊後大野土木-道路建設 | 交付金<br>道路改良      | 三重新線           | 豊後大野市 | 三重町百枝       |                | 宮山遺跡     | I-C         |
| 52 | 豊後大野土木-道路建設 | 交付金<br>道路改良      | 三重新線           | 豊後大野市 | 千歳町前田～三重町百枝 | 30,000         | 上田遺跡群    | I・II-A      |
| 53 | 豊後大野土木-道路建設 | 交付金<br>道路改良      | 三重新線           | 豊後大野市 | 三重町内田       | 20,000         |          | II-A        |
| 54 | 豊後大野土木-道路建設 | 交付金<br>道路改良      | 緒方朝地線          | 豊後大野市 | 緒方町上尾塚      |                | 高城跡      | I-C         |
| 55 | 豊後大野土木-道路建設 | 交付金<br>道路改良      | 百枝浅瀬野津線        | 豊後大野市 | 三重町上田原      |                |          | II-C        |
| 56 | 豊後大野土木-道路建設 | 交付金<br>道路改良      | 宇目清川線          | 豊後大野市 | 三重町伏野       | 4,500          | 中津半礼遺跡   | I-A         |
| 57 | 豊後大野土木-道路保全 | 一般改良<br>道路改良     | 百枝大野線          | 豊後大野市 | 三重町西集       |                | 百枝遺跡     | I-A         |
| 58 | 豊後大野土木-道路保全 | 一般改良<br>道路改良     | 国道502号         | 豊後大野市 | 清川町白尾       |                | 観音堂古墳    | I-B・II-C    |
| 59 | 豊後大野土木-河川   | 広域<br>河川改修       | 大野川            | 豊後大野市 | 大朝町下津尾      |                | 下野遺跡     | I-C         |
| 60 | 豊後大野土木-河川   | 河川改修             | 大野川            | 豊後大野市 | 緒方町越生       | 1,000          | 平原・城山遺跡群 | I-C         |
| 61 | 豊後大野土木-河川   | 河川改修             | 豊島川            | 豊後大野市 | 清川町三玉       |                | 中村遺跡群    | I-C         |
| 62 | 豊後大野土木-砂防   | 通常砂防             | 吐合川            | 豊後大野市 | 朝地町朝地       |                | 朝倉遺跡群    | I-C         |
| 63 | 豊後大野土木-砂防   | 地すべり             | 山内地区           | 豊後大野市 | 大朝町山内       |                | 志田原遺跡    | I-C         |
| 64 | 竹田土木-道路建設   | 交付金<br>道路改良      | 庄内久住線          | 竹田市   | 久住町久住       | 9,000          | 久住遺跡     | I-A<br>II-A |
| 65 | 竹田土木-道路建設   | 交付金<br>道路改良      | 白丹竹田線          | 竹田市   | 飛田山         | 8,000          |          | II-A        |
| 66 | 竹田土木-道路建設   | 交付金<br>道路改良      | 白丹竹田線          | 竹田市   | 下志土知        | 10,000         | 平原遺跡     | I-A<br>II-C |
| 67 | 竹田土木-道路保全   | 一般改良             | 高森竹田線          | 竹田市   | 萩町桑木        | 1,000          | 日向遺跡群    | I-B<br>II-B |
| 68 | 竹田土木-道路保全   | 一般改良             | 竹田玉ヶ巻線         | 竹田市   | 九重野         | 8,000          |          | II-A        |
| 69 | 玉来ダム-河川     | 竹田水害緊急治水<br>ダム建設 | 玉来川            | 竹田市   | 久保          |                | 久保遺跡群    | I-B・D       |
| 70 | 日田土木-道路保全   | 交通安全             | 西有田豆田線         | 日田市   | 西有田         |                |          | II-A        |
| 71 | 日田土木-道路建設   | 補助               | 国道212号         | 日田市   | 三和          | 12,000         | 条里跡      | I-D         |
| 72 | 日田土木-道路建設   | 交付金              | 国道212号         | 日田市   | 三和～渡里       | 23,000         | 三和池田遺跡   | I-A         |
| 73 | 日田土木-道路建設   | 交付金              | 国道212号         | 日田市   | 大山町西大山      | 6,000          | 鎌手遺跡     | I・II-C      |
| 74 | 日田土木-道路建設   | 交付金              | 笠森山日田線         | 日田市   | 小野          | 2,000          |          | II-B        |
| 75 | 日田土木-道路保全   | 一般改良             | 朝田日田線          | 日田市   | 小山          | 1,000          | 長者原遺跡    | I-A・II-C    |
| 76 | 日田土木-道路保全   | 一般改良             | 和太大鶴津草場線       | 日田市   | 大字大肥        | 5,700          |          | II-A        |
| 77 | 日田土木-道路保全   | 交通安全             | 国道211号         | 日田市   | 大字大肥        | 2,400          | 大肥中村遺跡   | I-B         |
| 78 | 日田土木-道路保全   | 交通安全             | 日田秋津線          | 日田市   | 上城内         | 3,000          | 大波羅遺跡    | I-A         |
| 79 | 日田土木-河川     | 河川改良             | 有田川            | 日田市   | 東有田         | 10,000         | 世尊寺遺跡    | I・II-C      |
| 80 | 日田土木-河川     | 河川改良             | 轟谷川            | 日田市   | 東有田         |                | 崎崎遺跡     | I・II-C      |
| 81 | 日田土木-河川     | 河川改良             | 二串川            | 日田市   | 友田          | 16,000         |          | II-B        |
| 82 | 日田土木-砂防     | 火山砂防             | 中大山川②          | 日田市   | 大山町西大山      | 1,700          | 中川原遺跡    | I-B・C II-C  |

第8表 平成28年度 土木建築部実施予定事業に伴う埋蔵文化財調査判定一覧(3)

| 番号  | 課・土木事務所名  | 事業名         | 路線名・河川名等          | 事業場所 |                 | 調査面積<br>(単位:m <sup>2</sup> ) | 遺跡名      | 判定       |
|-----|-----------|-------------|-------------------|------|-----------------|------------------------------|----------|----------|
|     |           |             |                   | 市町村名 | 大字              |                              |          |          |
| 83  | 日田土木・砂防   | 急傾斜地崩壊      | 田平地区              | 日田市  | 東有田             | 200                          | 山口遺跡     | I-C      |
| 84  | 日田土木・砂防   | 急傾斜地崩壊      | 法恩寺地区             | 日田市  | 日高              | 1,000                        | 法恩寺古墳群   | I-B      |
| 85  | 日田土木・砂防   | 急傾斜地崩壊      | 上道内地区             | 日田市  | 北豆田             | 1,500                        | 道観山遺跡    | I-C      |
| 86  | 日田土木・砂防   | 急傾斜地崩壊      | 後道地区              | 日田市  | 大山町西大山          | 300                          | 鳥巻遺跡     | I-C      |
| 87  | 日田土木・砂防   | 急傾斜地崩壊      | 八丈地区              | 日田市  | 東有田             | 200                          | 森ノ元遺跡    | I-C      |
| 88  | 日田土木・砂防   | 急傾斜地崩壊      | 清岸寺地区             | 日田市  | 横尾              | 500                          | 糸里跡      | I-C      |
| 89  | 日田土木・都市計画 | 交付金         | 丸山五和橋             | 日田市  | 庄手              | 100                          | 徳藏遺跡     | I-C II-C |
| 90  | 日田土木・都市計画 | 交付金         | 横瀬大宮橋             | 日田市  | 高瀬              | 6,000                        | 横瀬遺跡     | I-A-B    |
| 91  | 中津土木・道路建設 | 道路改良        | 中津高田線<br>(今津)     | 中津市  | 今津～鶴島           | 10,000                       |          | II-A-C   |
| 92  | 中津土木・道路建設 | 道路改良        | 鶴島城野線2            | 中津市  | 城野              | 5,000                        | 城野御霊遺跡   | I-D      |
| 93  | 中津土木・道路建設 | 道路改良        | 横見成塚中津線2          | 中津市  | 原口              | 2,000                        | 原口遺跡     | I-A      |
| 94  | 中津土木・道路建設 | 道路改良        | 中津高田線<br>(角木)     | 中津市  | 角木              | 200                          |          | II-B     |
| 95  | 中津土木・道路保全 | 道路改良        | 国道500号            | 中津市  | 本耶馬溪町辨田         | 1,000                        |          | II-A     |
| 96  | 中津土木・都市計画 | 道路改良        | 外馬場橋矢立橋           | 中津市  | 牛神              | 8,000                        | 一ツ松遺跡群   | I・II-A   |
| 97  | 中津土木・道路建設 | 道路改良        | 平野耶馬溪線            | 中津市  | 耶馬溪町金吉          | 2,000                        |          | II-A     |
| 98  | 中津土木・道路建設 | 道路改良        | 国道212号<br>(耶馬溪道路) | 中津市  | 耶馬溪町大島          | 30,000                       |          | II-A     |
| 99  | 中津土木・道路保全 | 交通安全        | 国道212号            | 中津市  | 本耶馬溪町多志田        | 100                          | 多志田遺跡    | I-B      |
| 100 | 中津土木・道路保全 | 交通安全        | 万田四日市線            | 中津市  | 大貞              | 1,000                        |          | II-A     |
| 101 | 中津土木・道路保全 | 交通安全        | 万田四日市線            | 中津市  | 永部              | 3,000                        |          | II-A     |
| 102 | 中津土木・河川   | 広域河川        | 山国川               | 中津市  | 耶馬溪町大字宮園～山国町平小野 | 5,000                        | 宮園遺跡     | I-B・II-C |
| 103 | 中津土木・河川   | 岸上浸水対策      | 山国川               | 中津市  | 横山院～宮園          | 9,000                        | 岸上遺跡     | I・II-B   |
| 104 | 中津土木・河川   | 岸上浸水対策      | 山国川               | 中津市  | 宮園              | 100                          |          | II-B     |
| 105 | 宇佐土木・道路建設 | 交付金<br>道路改良 | 宇佐本耶馬溪線           | 宇佐市  | 江原賀             | 5,000                        | 宇佐地区糸里跡  | I-B      |
| 106 | 宇佐土木・道路建設 | 交付金<br>道路改良 | 安心院布院線            | 宇佐市  | 安心院町龍王          | 200                          | 安心院地区糸里跡 | I-B-C    |
| 107 | 宇佐土木・道路保全 | 交付金<br>交通安全 | 山善院内線             | 宇佐市  | 安心院町笹ノ平         | 9,000                        |          | II-B-C   |
| 108 | 宇佐土木・道路保全 | 交付金<br>交通安全 | 津野木森線             | 宇佐市  | 安心院町六郎丸         | 1,000                        |          | II-A-C   |
| 109 | 宇佐土木・河川   | 障害防止        | 鞆川川               | 宇佐市  | 下押田             | 1,000                        |          | II-B-C   |

第9表 平成28年度 土木建築部実施事業に伴う埋蔵文化財調査・確認・試掘・立会調査一覧(1)

| 番号 | 事業者名 | 事業名       | 事業場所                        |              | 遺跡名       | 調査 | 調査日           | 調査結果                           |
|----|------|-----------|-----------------------------|--------------|-----------|----|---------------|--------------------------------|
|    |      |           | 市町村名                        | 大字           |           |    |               |                                |
| 1  | 大分県  | 豊後高田土木事務所 | 高田第3川砂防機場工事                 | 豊後高田市 高田     |           | 立会 | 平成27年10月8日    | 本調査なし                          |
| 2  | 大分県  | 豊後高田土木事務所 | 高田新緑山香線道路改良工事               | 豊後高田市 田染地部   | 五反田遺跡     | 確認 | 平成27年10月28日   | 本調査なし                          |
| 3  | 大分県  | 豊後高田土木事務所 | 高田新緑山香線道路改良工事               | 豊後高田市 田染地部   |           | 試掘 | 平成27年12月11日   | 本調査なし                          |
| 4  | 大分県  | 豊後高田土木事務所 | 下馬地区急傾斜地地盤対策工事              | 豊後高田市 風土     | 身置神社      | 立会 | 平成28年2月19日    | 近世銅器出土<br>本調査なし                |
| 5  | 大分県  | 国東土木事務所   | 熊鷹国東安陸交通安全事業                | 国東市 国東町治部丸   |           | 立会 | 平成27年10月28日   | 本調査なし                          |
| 6  | 大分県  | 別府土木事務所   | 水代橋北地区急傾斜地地盤対策工事            | 杵築市 大内       |           | 試掘 | 平成27年10月29日   | 本調査なし                          |
| 7  | 大分県  | 別府土木事務所   | 水代橋北地区急傾斜地地盤対策工事            | 杵築市 大内       |           | 試掘 | 平成27年10月29日   | 本調査なし                          |
| 8  | 大分県  | 別府土木事務所   | 高田日田真保合併路線交通安全工事            | 日田町 大神       |           | 立会 | 平成27年11月9日    | 本調査なし                          |
| 9  | 大分県  | 別府土木事務所   | 都府野間道路山田原1区新緑道路改良工事         | 別府市 野口西町     |           | 試掘 | 平成28年4月21・22日 | 本調査なし                          |
| 10 | 大分県  | 別府土木事務所   | 高田成区広幡線道路改良工事               | 杵築市 橋川       |           | 試掘 | 平成28年2月19日    | 本調査なし                          |
| 11 | 大分県  | 大分土木事務所   | 神岡警察官駐在所浄化槽設置工事             | 大分市 木神崎      | 馬場赤塚跡     | 立会 | 平成27年6月4日     | 本調査なし                          |
| 12 | 大分県  | 大分土木事務所   | 嵐見交番浄化槽改修工事                 | 大分市 下郷中央     | 下郷遺跡群     | 立会 | 平成27年9月9日     | 本調査なし                          |
| 13 | 大分県  | 大分土木事務所   | 御警署官駐在所浄化槽改修工事              | 大分市 細        | 細遺跡       | 立会 | 平成27年6月24日    | 本調査なし                          |
| 14 | 大分県  | 大分土木事務所   | 豊警署官駐在所浄化槽改修工事              | 大分市 祖        | 丹生川原/市島遺跡 | 立会 | 平成27年6月10日    | 本調査なし                          |
| 15 | 大分県  | 大分土木事務所   | 丹生警察官駐在所浄化槽改修工事             | 大分市 北新南      | 丹生川原/市島遺跡 | 立会 | 平成27年10月5日    | 遺跡なし                           |
| 16 | 大分県  | 大分土木事務所   | 上小郡地区急傾斜地地盤対策工事             | 由布市 庄内町庄内原   | 小島遺跡      | 立会 | 平成27年10月6・14日 | 横穴式遺構3基<br>土器・土灰・濃緑色土<br>本調査なし |
| 17 | 大分県  | 大分土木事務所   | 二蘇河川(赤田)河川改良工事              | 大分市 細        | 細地区島墓群    | 立会 | 平成27年11月20日   | 本調査なし                          |
| 18 | 大分県  | 大分土木事務所   | 高田橋通り大南線道路改良工事              | 大分市 毛井       | 清瀬遺跡      | 確認 | 平成28年3月4日     | 竪穴遺構・土灰等出土<br>本調査なし            |
| 19 | 大分県  | 日田市土木事務所  | 都府野間道路回廊新緑道路改良事業            | 日田市 日付本丁     | 日付本丁町跡    | 確認 | 平成27年6月29日    | 土器・土灰・濃緑色土<br>本調査なし            |
| 20 | 大分県  | 日田市土木事務所  | 国道217号早船崎バイパス環状改良事業         | 赤丸見市 志平町     |           | 立会 | 平成27年11月16日   | 本調査なし                          |
| 21 | 大分県  | 豊後大野土木事務所 | 三直線高校校内校舎併設浄化槽転換事業          | 竹田市 久住町檜木    | 他塚遺跡      | 立会 | 平成27年6月26日    | 本調査なし                          |
| 22 | 大分県  | 豊後大野土木事務所 | 豊後警察官駐在所合併浄化槽転換事業           | 豊後大野市 三直町内田  | 原成遺跡群     | 立会 | 平成27年6月26日    | 本調査なし                          |
| 23 | 大分県  | 豊後大野土木事務所 | 豊後大野市斎場浄化槽合併浄化槽転換事業         | 豊後大野市 三直町赤旗  | 新原久保遺跡群   | 立会 | 平成27年9月2日     | 本調査なし                          |
| 24 | 大分県  | 豊後大野土木事務所 | リバーパーク大野合併浄化槽転換事業           | 豊後大野市 大野町黒原  | 黒原遺跡群     | 立会 | 平成27年9月2日     | 本調査なし                          |
| 25 | 大分県  | 豊後大野土木事務所 | 三直線市営住宅合併浄化槽転換事業            | 豊後大野市 三直町市場  | 飯尾塚遺跡群    | 立会 | 平成27年9月10日    | 本調査なし                          |
| 26 | 大分県  | 豊後大野土木事務所 | 豊後大野警察署長会合合併浄化槽転換事業         | 豊後大野市 三直町市場  | 市遺跡群      | 立会 | 平成27年9月10日    | 本調査なし                          |
| 27 | 大分県  | 豊後大野土木事務所 | セツ森警察官駐在所合併浄化槽転換事業          | 竹田市 菅生       | 菅生小中学校跡   | 立会 | 平成27年9月19日    | 本調査なし                          |
| 28 | 大分県  | 豊後大野土木事務所 | 鳥水水産研究所センターさのこグループ合併浄化槽転換事業 | 豊後大野市 三直町赤旗  |           | 立会 | 平成27年9月14日    | 本調査なし                          |
| 29 | 大分県  | 豊後大野土木事務所 | 鳥水水産研究所センター業務管理棟合併浄化槽転換事業   | 豊後大野市 三直町赤旗  | 新原久保遺跡群   | 立会 | 平成27年9月26日    | 土器片出土<br>遺跡なし                  |
| 30 | 大分県  | 豊後大野土木事務所 | 竹田地区府合合併浄化槽転換事業             | 竹田市 竹田       | 上角遺跡      | 立会 | 平成27年10月15日   | 本調査なし                          |
| 31 | 大分県  | 豊後大野土木事務所 | 高田橋通り大南線道路改良工事              | 豊後大野市 大野町西原  |           | 立会 | 平成27年10月15日   | 古代土器等出土<br>本調査なし               |
| 32 | 大分県  | 豊後大野土木事務所 | 大野川中流国成堤防川改修事業              | 豊後大野市 大野町下津電 |           | 立会 | 平成27年11月17日   | 土器片出土<br>本調査なし                 |
| 33 | 大分県  | 豊後大野土木事務所 | 高田中津線鳥取口車庫跡道路改良工事           | 豊後大野市 須川町宇田庄 | 宇田庄遺跡群    | 立会 | 平成27年11月26日   | 本調査なし                          |
| 34 | 大分県  | 竹田市土木事務所  | 高田庄内久住線交通安全事業               | 竹田市 久住町弘原    |           | 立会 | 平成28年1月14日    | 本調査なし                          |
| 35 | 大分県  | 日田市土木事務所  | 鳥水水産研究所センター林業研究所浄化槽改修工事     | 日田市 有田       | 志平原遺跡     | 立会 | 平成27年11月4日    | 本調査なし                          |
| 36 | 大分県  | 日田市土木事務所  | 都府野間道路丸山五和線道路改良工事           | 日田市 庄平       |           | 試掘 | 平成27年11月10日   | 近世銅器出土<br>本調査なし                |
| 37 | 大分県  | 日田市土木事務所  | 国道211号交通安全工事                | 日田市 大肥       | 大肥遺跡      | 立会 | 平成27年11月19日   | 近世銅器出土<br>本調査なし                |
| 38 | 大分県  | 日田市土木事務所  | 国道213号警備バイパス道路改良事業          | 日田市 大山町西大山   | 鎌手遺跡      | 確認 | 平成27年12月1・2日  | 近世銅器等出土<br>本調査なし               |
| 39 | 大分県  | 日田市土木事務所  | 都府野間道路丸山五和線道路改良工事           | 日田市 庄平       |           | 試掘 | 平成28年2月6-9日   | 本調査なし                          |
| 40 | 大分県  | 日田市土木事務所  | 国道213号(日田駅前)道路改良事業          | 日田市 三和       | 三和教団遺跡    | 確認 | 平成28年2月23-24日 | 縄文土器等出土<br>本調査なし               |
| 41 | 大分県  | 中津土木事務所   | 高津沢丸成区中津線道路改良工事             | 中津市 三光原口     | 原口遺跡      | 立会 | 平成27年4月14日    | 遺跡出土<br>本調査なし                  |
| 42 | 大分県  | 中津土木事務所   | 都府野間道路中津丸成線道路改良事業           | 中津市 今津       |           | 試掘 | 平成27年7月7日     | 本調査なし                          |
| 43 | 大分県  | 中津土木事務所   | 宇佐支庁学校合併浄化槽転換事業             | 宇佐市 津波       | 山口遺跡      | 立会 | 平成27年7月17日    | 本調査なし                          |
| 44 | 大分県  | 中津土木事務所   | 宇佐警察官駐在所合併浄化槽転換事業           | 宇佐市 南宇佐      | 宇佐町遺跡     | 立会 | 平成27年8月20日    | 本調査なし                          |

第10表 平成27年度 土木建築部実施事業に伴う埋蔵文化財調査・確認・試掘・立会調査一覧(2)

| 番号 | 事業者名 | 事業名     | 事業場所                            |       | 遺跡名      | 調査       | 調査日 | 調査結果        |                |
|----|------|---------|---------------------------------|-------|----------|----------|-----|-------------|----------------|
|    |      |         | 市町村名                            | 大字    |          |          |     |             |                |
| 45 | 大分県  | 中津土木事務所 | 国道212号交通安全工事                    | 中津市   | 本耶馬溪町多志田 | 多志田遺跡    | 確認  | 平成27年8月20日  | 本調査なし          |
| 46 | 大分県  | 中津土木事務所 | 中津市富良野衛生所合併処理浄化槽転移事業            | 宇佐市   | 和気       | 北宇佐遺跡    | 立会  | 平成27年8月27日  | 本調査なし          |
| 47 | 大分県  | 中津土木事務所 | 森林水産研究指導センター水田農薬グループ合併処理浄化槽転移事業 | 宇佐市   | 北宇佐      |          | 立会  | 平成27年8月27日  | 本調査なし          |
| 48 | 大分県  | 中津土木事務所 | 県道474号四日市線交通安全（道路改良）事業          | 中津市   | 大良       |          | 試掘  | 平成27年10月9日  | 本調査なし          |
| 49 | 大分県  | 中津土木事務所 | 一級河川山国川上段水対策特別緊急事業              | 中津市   | 耶馬溪町樋山部  |          | 立会  | 平成27年10月21日 | 本調査なし          |
| 50 | 大分県  | 中津土木事務所 | 県道見成川中津線道路改良工事                  | 中津市   | 三光原口     | 原口遺跡     | 立会  | 平成27年10月23日 | 沿岸部掘削等出土、本調査なし |
| 51 | 大分県  | 宇佐土木事務所 | 二級河川隈見川河川沿岸改良事業                 | 宇佐市   | 安心院町大橋   | 安心院地区泉屋跡 | 立会  | 平成27年4月27日  | 本調査なし          |
| 52 | 大分県  | 宇佐土木事務所 | 二級河川五石川河川沿岸改良事業                 | 宇佐市   | 下松野      | 大隈川遺跡    | 立会  | 平成27年4月27日  | 本調査なし          |
| 53 | 大分県  | 宇佐土木事務所 | 二級河川青森川河川沿岸改良事業                 | 宇佐市   | 南宇佐      |          | 立会  | 平成27年5月7日   | 本調査なし          |
| 54 | 大分県  | 宇佐土木事務所 | 県道山国院内線交通安全事業                   | 宇佐市   | 安心院町坂ヶ平  |          | 試掘  | 平成28年3月1日   | 本調査なし          |
| 55 | 大分県  | 農業大学校   | 魅力ある農業実践教育推進事業                  | 豊後大田市 | 三重町赤根    | 黒屋久保遺跡群  | 立会  | 平成27年11月9日  | 本調査なし          |
| 56 | 大分県  | 教育財課    | 郷土文庫学校教壇改築工事                    | 大分市   | 五尺       | 原町遺跡     | 立会  | 平成27年8月21日  | 本調査なし          |
| 57 | 大分県  | 教育財課    | 佐伯城崎道橋改築工事                      | 佐伯市   | 城下東町     | 佐伯城下町    | 立会  | 平成28年1月5日   | 本調査なし          |

第11表 平成27年度 受託実施事業に伴う埋蔵文化財確認・試掘・立会・分布調査一覧

| 番号 | 事業者名   | 事業名          | 事業場所                    |     | 遺跡名      | 調査       | 調査日 | 調査結果          |                       |
|----|--------|--------------|-------------------------|-----|----------|----------|-----|---------------|-----------------------|
|    |        |              | 市町村名                    | 大字  |          |          |     |               |                       |
| 1  | 国土交通省  | 大分河川国道事務所    | 三光本耶馬溪道路建設              | 中津市 | 本耶馬溪町新田  |          | 試掘  | 平成27年8月5-6日   | 弥生時代の船穴等<br>本調査（吉戸遺跡） |
| 2  | 国土交通省  | 大分河川国道事務所    | 三光本耶馬溪道路建設              | 中津市 | 本耶馬溪町新田  |          | 試掘  | 平成28年1月27日    | 本調査なし                 |
| 3  | 国土交通省  | 大分河川国道事務所    | 三光本耶馬溪道路建設              | 中津市 | 本耶馬溪町下屋形 | 下屋形遺跡    | 確認  | 平成28年2月1-2日   | 本調査なし                 |
| 4  | 国土交通省  | 山国川河川事務所     | 山国川上段水対策特別緊急事業          | 中津市 | 本耶馬溪町管水  | 上管水遺跡    | 確認  | 平成27年6月26-27日 | 本調査なし                 |
| 5  | 国土交通省  | 山国川河川事務所     | 山国川上段水対策特別緊急事業          | 中津市 | 耶馬溪町多志田  |          | 立会  | 平成27年12月11日   | 本調査なし                 |
| 6  | 国土交通省  | 北九州国道事務所事務所  | 一般国道並給                  | 中津市 | 三光佐加     |          | 分布  | 平成27年5月27日    | 本調査なし                 |
| 7  | 国土交通省  | 筑後川河川事務所     | 筑後川上段部（日田市高瀬地区）河川改修事業   | 日田市 | 高瀬       |          | 分布  | 平成27年11月6日    | 本調査なし                 |
| 8  | 気象庁    | 大分地方気象台      | クインドプロファイタ観測施設アース工事     | 大分市 | 長浜町3丁目   | 中世大友府内町跡 | 立会  | 平成27年10月14日   | 本調査なし                 |
| 9  | 気象庁    | 大分地方気象台      | 大分地方気象台館本館改及び立札等整備工事    | 大分市 | 長浜町3丁目   | 中世大友府内町跡 | 立会  | 平成28年3月15日    | 本調査なし                 |
| 10 | 滋賀県    | 中津少年学院       | 平成26年度中津少年学院科訓部施設上野館等工事 | 中津市 | 筑来       | 清水町西遺跡   | 立会  | 平成27年8月27日    | 本調査なし                 |
| 11 | 林野庁    | 大分西部森林管理署    | 域内2号舎解体撤去工事             | 日田市 | 中城町      | 日田鳥居遺跡   | 立会  | 平成27年12月21日   | 本調査なし                 |
| 12 | 国立大学法人 | 九州大学病院別府病院   | 九州大学病院別府病院再開発工事（仮設）     | 別府市 | 鶴見親見原    |          | 分布  | 平成27年8月21日    | II-B                  |
| 13 | 公立大学法人 | 大分県立芸術文化短期大学 | キャンパス整備事業新大化館導入階段工事     | 大分市 | 上野丘東     | 上野遺跡群    | 立会  | 平成28年2月18日    | 本調査なし                 |

## V 大分県古代・中世石造遺物分布調査事業

### 1. 調査の目的と経過

大分県には多数の中世石造物の所在が知られており、国宝・国特別史跡である臼杵磨崖仏をはじめ国・県の文化財指定を受けたものが約240件、市町村指定や未指定の優品を含めるとその数は膨大なものとなる。大分県が誇る貴重な文化遺産といえるが、これまで県内のどこに、どれくらいの石造物が存在するのかが全く把握できていなかった。そのような中で、近年の少子高齢化による地域社会の崩壊で、永らく地域で大切に管理されてきた石造物が所在不明となったり、都市部での開発による石造物の移転や滅失、大気汚染や酸性雨等の地球環境の変化による石造物の劣化の急速な進行等、石造物を取り巻く環境が厳しさを増しており、石造物の保存に向けた取組が急務となっていた。

そのため、平成20年度から石造物の分布、種別、立地、数量、残存状況等のデータを収集し、基礎情報を整備するための悉皆調査を実施した。この悉皆調査は平成26年度まで実施し、その成果を報告書『大分の中世石造遺物』第1～3集(分布図・地名表編)として刊行した。その結果、県内に3,605箇所の中世石造物所在地と、約28,000基の石造物を確認したが、まだ未把握のものも存在すると思われる。

### 2. 平成27年度の調査概要

平成26年度までの悉皆調査成果を踏まえ、平成27年度から中世石造物の実測調査を行った。実測対象は各地域を代表する主要なものや特徴的なものを抽出して実施した。また、調査内容について専門家の指導を受けるため、平成27年12月19日・20日に調査委員会を開催し、今年度の調査概要の報告と平成28年度の調査計画についての協議検討、大分市内の石造物の現地調査を行った。平成28年3月31日には報告書として『大分の中世石造遺物』第4集(写真図版編)を刊行し、県内の主要な石造物の写真を収録した。



実測調査風景  
(由布市庄内町 長野石幢と周辺石塔群)



調査委員会 現地調査風景  
(大分市伽藍石仏地藏堂)

## VI 大分県内遺跡発掘調査

### 急傾斜上小原地区立会調査（由布市庄内）

小路遺跡は由布市庄内町庄内原に所在し、大分川左岸の丘陵上に立地する。古墳時代の横穴墓が確認されている他、大應寺本堂裏には大友氏8代氏時の墓と伝わる無縫塔が崖面に穿たれた龕に納められ、周囲には石塔部材が散在している。この「大應寺の無縫塔」は由布市有形文化財に指定されている。

調査は大分県土木建築部大分土木事務所が実施する上小原地区急傾斜地崩壊対策工事に伴い、崖面掘削時に立会調査を実施した結果横穴状遺構3基を確認したため、遺構発掘及び記録作成を実施した。

1号横穴床面の平面形状は隅丸方形で、幅2.12m、奥行1.52mを測る。天井部は崩落しているが、奥壁面にわずかに残存する天井の痕跡から、本来の高さは1.8m程度であろう。開口部の床面には浅い溝状、奥壁には幅0.78m、高さ0.20m、奥行0.14mの不整形な掘込みが見られる。床面レベルは221.6m前後である。内部は天井の崩落に伴う土砂が1.8mほど堆積しており、その真上に花入れとして使用されていたと思われる牛乳ビン1本が置かれていた。出土遺物はなく、開鑿時期は不明である。

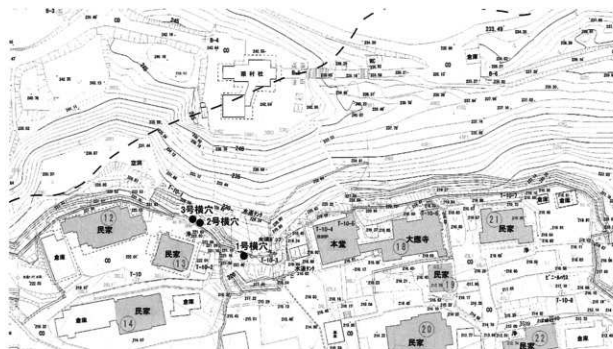
2号横穴は民家造成時の掘削により天井から床面前方にかけて大きく削平を受けている。床面形状は隅丸方形で、幅2.42m、奥行1.70mを測る。南壁際は一部段状になっている。床面レベルは221.7m前後で、奥壁の天井部の痕跡から高さは1.80m程度である。遺物は出土していない。

3号横穴は2号横穴に近接し、2号横穴同様宅地造成の削平を受けている。床面は方形で、幅1.72m、奥行1.45mを測る。床面レベルは221.9～220mである。奥壁北側はわずかに天井が残り、高さ1.65mを測る。遺物は床面直上から近世磁器碗が1点出土している。

これら3基の横穴の時期は、3号横穴の遺物から近世の可能性もあるが、周辺に石造物が存在する状況から中世に遡る可能性もある。平成25年度の立会調査でも石塔等を納めた龕と考えられる横穴2基を確認しており、今後の遺構も花入れが置かれるなど信仰の対象となっていたことから、同様のものであろう。周囲にはまだ同様の横穴の開口が確認できるため、今後の開発に際しても注意が必要である。



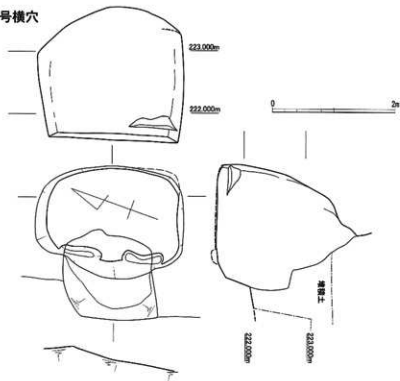
第1図 遺跡位置図 (S=1/25,000)



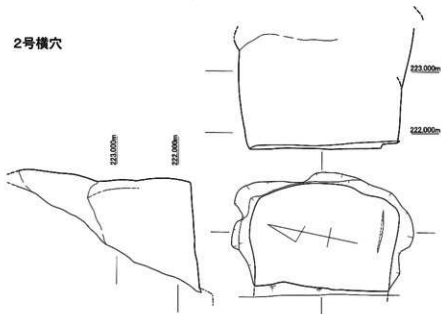
第2図 小路遺跡 遺構配置図 (S=1/1,000)



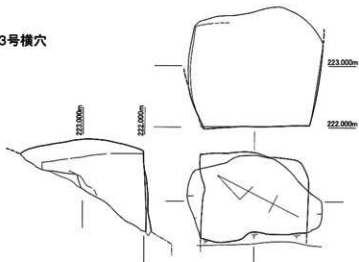
1号横穴



2号横穴



3号横穴



第3図 小路遺跡 横穴状遺構実測図 (S=1/60)

## 報告書抄録

|        |                                |
|--------|--------------------------------|
| ふりがな   | おおいたけんないいせき はつくつちようさ がいはう じゅうく |
| 書名     | 大分県内遺跡発掘調査概報19                 |
| 副書名    |                                |
| 巻次     |                                |
| シリーズ名  | 大分県内遺跡発掘調査概報                   |
| シリーズ番号 | 19                             |
| 編著者名   | 松本康弘・横澤 慈                      |
| 編集機関   | 大分県教育庁埋蔵文化財センター                |
| 所在地    | 〒870-1113 大分市大字中判田1977番地       |
| 発行年月日  | 2016(平成28)年3月31日               |

| ふりがな           | 所在地           | コード   |        | 北緯          | 東経           | 調査期間                 | 調査面積 | 調査原因           |
|----------------|---------------|-------|--------|-------------|--------------|----------------------|------|----------------|
|                |               | 市町村   | 遺跡番号   |             |              |                      |      |                |
| しょういせき<br>小路遺跡 | 由布市庄内町<br>庄内原 | 44213 | 213044 | 33° 11' 10" | 131° 23' 50" | 20151006<br>20151014 | 15㎡  | 急傾斜地<br>崩壊対策工事 |

| 所収遺跡名 | 種別   | 主な時代  | 主な遺物 | 特記事項 |
|-------|--|-------|------|------|
| 小路遺跡  | 横穴3基   | 中世・近世 | 磁器碗  |      |
| 要約    | <p>今年度の分布調査で、試掘・確認調査が必要と判断した遺跡は、Iの県農林水産部局関係事業では14箇所、IIの県土木建築部関係事業では72箇所であった。<br/>また、今年度の大分県古代・中世石造遺物の分布調査は、県内主要石造物の実測調査を中心に実施した。</p> |       |      |      |

---

---

## 大分県内遺跡発掘調査概報 19

発行年月日 平成28年3月31日  
編 集 大分県教育庁埋蔵文化財センター  
所 在 地 〒870-0011 大分市大字中判田1977番地  
TEL 097(597)5675  
印 刷 外堀印刷(有)  
〒870-0025 大分市顕徳町1丁目10-21  
TEL 097(536)2666

---

---