

大分県内遺跡発掘調査概報19

2016

大分県教育庁埋蔵文化財センター

例 言

- 1 本書は大分県教育委員会が平成27年度国庫補助金を得て実施した大分県内遺跡発掘調査事業の概要報告書である。
- 2 調査にあたって県農林水産部、県土木建築部、県各地方振興局事業担当課、県下各市町村教育委員会をはじめ、石造文化財保護・保存の関係各位に御協力をいただいた。
- 3 現地での写真撮影は各調査員が担当した。
- 4 写真は大分県教育庁埋蔵文化財センターにおいて保管している。
- 5 本書の執筆は松本康弘、中世石造遺物分布調査及び発掘調査（小路遺跡）を横澤悠が行った。
- 6 本書の編集は松本が担当した。

目次

はじめに

I 県農林水産部の事業に伴う分布調査	2
II 県土木建築部の事業に伴う分布調査	2
III 県事業に伴う本調査、立会・試掘・確認調査	2
IV 国・その他の事業に伴う立会・試掘・確認調査	2
V 大分県古代・中世石造遺物分布調査事業	12
VI 大分県内遺跡発掘調査	13

報告書抄録

はじめに

大分県教育庁埋蔵文化財センターでは、平成27年度国庫補助事業として、県農林水産部の事業に伴う分布調査(I)、県土木建築部の事業に伴う分布調査(II)、立会・試掘・確認・本調査(III)、国・その他の事業に伴う立会・試掘・確認調査(IV)、さらに大分県古代・中世石造遺物分布調査(V)及び大分県内遺跡発掘調査(VI)を行った。

Iの県農林水産部局に関する調査は、当センターが県内市町村教育委員会の協力を得て実施した農林水産部関係事業(平成28年度工事予定地区ほか)の埋蔵文化財分布調査である。本年度実施の調査は174箇所、その概要は第2～5表のとおりである。

IIの県土木建築部局関係の埋蔵文化財分布調査は506箇所、その内、判定のII-C・II-Dを除く概要は第6～10表のとおりである。

IIIの県関係の立会・試掘・確認調査は61箇所、その概要は第11表のとおりである。

IVの国・その他関係事業等の立会・試掘・確認調査事業は13箇所、第12表のとおりである。

Vの大分県古代・中世石造遺物分布調査は全県下で主要な石造遺物の実測及び写真撮影を実施した。

また、VIの大分県内遺跡発掘調査は、由布市庄内上小原地区にある小路遺跡で立会調査を実施した。

平成27年度の調査体制は以下のとおりである。

調査組織

調査主体 大分県教育委員会

大分県教育庁埋蔵文化財センター

	所長	後藤一重	
	次長兼県事業班兼受託事業班参事(総括)	小柳和宏	
県事業班	主幹	松本康弘	
	主査	横澤慈	
	嘱託	宮内克己	
	嘱託	松本晴美	
	嘱託	小野千恵美	
	嘱託	五十川育子	
受託事業班	主幹	吉田寛	
	専門員	小林昭彦	
	嘱託	坂本嘉弘	
	嘱託	古殿鈴代	
	嘱託	高山加代	
	臨時職員	佐田智子	
	臨時職員	清松悟	
	臨時職員	加島英大	
資料管理班	参事兼資料管理班(総括)	江田豊	
	主幹	綿貫俊一	
	臨時職員	吉田あかり	
岩手県派遣	課長補佐	友岡信彦	

I 県農林水産部の事業に伴う分布調査

大分県教育庁埋蔵文化財センターでは県内における農林水産部局関係の事業について、事前に照会し、埋蔵文化財の分布調査を実施している。平成27年度は、10月と12月、1月に4回、市町村教育委員会の協力を得て、県下174箇所で行った(第2～5表)。

そのうち、遺跡が確認できた地区に関しては、各振興局と市町村教育委員会が協議し、必要な調査を実施する予定である。

II 県土木建設部の事業に伴う分布調査

土木建設部の各土木事務所所管の県道建設、河川改修工事、砂防工事等については、506箇所て分布調査を実施した。その内、立会・試掘・確認調査の対象となるもの及びI-Dと判定したものは第6～8表の109箇所であった。

III 県事業に伴う試掘、確認、本調査

県事業に伴う試掘、確認、本調査は第9・10表のとおりである。その内訳は、豊後高田土木事務所分4箇所、国東土木事務所分1箇所、別府土木事務所分5箇所、大分土木事務所分8箇所、臼杵土木事務所分2箇所、豊後大野土木事務所分13箇所、竹田土木事務所分1箇所、日田土木事務所分6箇所、中津土木事務所分10箇所、宇佐土木事務所分4箇所、農業大学校分1箇所、教育財務課分2箇所の合計57箇所て立会・試掘・確認調査を実施した。

本調査を実施した遺跡は県道竹田白丹線道路改良工事の有添田遺跡、県道渋見成恒中津線道路改良工事の原口遺跡、県道成仏杵築線道路改良工事の山迫遺跡及び葦園洲柳原線道路改良工事の臼杵城下町跡の4箇所であった。

IV 国・その他の事業に伴う立会・試掘・確認調査

国・その他事業については第11表のとおりである。その内訳は、国土交通省分7箇所のほか、気象台・少年学院・森林管理署・九州大学病院・県立芸術文化短期大学の合計13箇所の立会・試掘・確認調査である。

なお、分布調査の判定は平成21年度より、下記のように、周知遺跡の有無でIとIIに分類し、各々A～Dの判定をしている。

第1表 埋蔵文化財分布調査の判定結果

周知の有無		判定	
周知遺跡	I	A	確認調査が必要な地区。
		B	遺物の散布状況や地形等からみて遺跡の存在が希薄、または工事による埋蔵文化財への影響が少ないと想定され、立会調査での対応が可能な地区。
		C	工事による埋蔵文化財への影響がなく、事業実施にあたり、特に問題のない地区。
		D	事業予定地範囲が未確定であったり、予定地内への立入が困難など、再度分布調査が必要な地区。
周知遺跡外	II	A	遺物の散布が確認され、地形的に遺跡の存在する可能性があるため、試掘調査が必要な地区。
		B	わずかではあるが、遺跡の存在する可能性があるため、立会調査が必要な地区。
		C	事業実施にあたり、特に問題のない地区。
		D	事業予定地範囲が未確定であったり、予定地内への立入が困難など、再度分布調査が必要な地区。

第2表 平成28年度 農林水産部実施予定事業に伴う埋蔵文化財調査判定一覧(1)

(農村整備計画課)

番号	担当官名・課名	事業名	地区名	事業場所		実施面積ha 実施長さm	判定
				市町村名	字名		
1	京都府農林部 農林整備部	農畜競争力強化基礎整備事業	竹田郡千早	国東市	国見町野瀬・鬼籠	A=17.5ha	Ⅱ-C
2	京都府農林部 農林整備部	農村地域防災減災事業	藤ヶ谷池	国東市	安城町野瀬	L=79m	Ⅱ-C
3	京都府農林部 農林整備部	農村地域防災減災事業	庄蔵谷池	国東市	国東町下野所丸	L=100m	Ⅱ-C
4	京都府農林部 農林整備部	農村地域防災減災事業	特産池	国東市	国見町野瀬	L=73m	Ⅱ-C
5	京都府農林部 農林整備部	日出生台演習場周辺障害防止対策事業	周辺水路・宇佐地区(水車井路)	宇佐市	安心町町石	L=185m	Ⅱ-C
6	京都府農林部 農林整備部	日出生台演習場周辺障害防止対策事業	周辺水路・宇佐地区(水車井路)	宇佐市	安心町町下毛	L=200m	I-C
7	京都府農林部 農林整備部	日出生台演習場周辺障害防止対策事業	周辺水路・宇佐地区(湯釜井路)	宇佐市	安心町町島越	L=282.6m	Ⅱ-C
8	京都府農林部 農林整備部	日出生台演習場周辺障害防止対策事業	周辺水路・宇佐地区(花道井路)	宇佐市	安心町町森	L=140m	Ⅱ-C
9	京都府農林部 農林整備部	日出生台演習場周辺障害防止対策事業	周辺水路・宇佐地区(湯釜井路)	宇佐市	内内町割	L=535m	Ⅱ-C
10	京都府農林部 農林整備部	日出生台演習場周辺障害防止対策事業	周辺水路・宇佐地区(湯釜井路)	宇佐市	内内町町森	L=390m	Ⅱ-C
11	京都府農林部 農林整備部	日出生台演習場周辺障害防止対策事業	周辺水路・宇佐地区(水車井路(掘削工))	宇佐市	安心町町石	掘削工一式	Ⅱ-C
12	京都府農林部 農林整備部	日出生台演習場周辺障害防止対策事業	周辺水路・宇佐地区(亀山井路(掘削工))	宇佐市	安心町町上内河野	掘削工一式	Ⅱ-C
13	京都府農林部 農林整備部	日出生台演習場周辺障害防止対策事業	周辺水路・玖珠地区(和泉井路)	九重町	松木	L=624.5m	Ⅱ-C
14	京都府農林部 農林整備部	日出生台演習場周辺障害防止対策事業	周辺水路・玖珠地区(鶴居井路)	九重町	松木	L=110.0m	Ⅱ-C
15	京都府農林部 農林整備部	日出生台演習場周辺障害防止対策事業	周辺水路・湯布院地区(煎豆井路)	由布市	湯布院町川上	L=469.2m	Ⅱ-B
16	京都府農林部 農林整備部	日出生台演習場周辺障害防止対策事業	周辺水路・湯布院地区(煎豆井路)	由布市	湯布院町川上	L=234.7m	Ⅱ-C
17	京都府農林部 農林整備部	農村地域防災減災事業	仏ヶ池遺跡地区	梓川市	山崎町大字立石	増築工一式	Ⅱ-B
18	京都府農林部 農林整備部	農村地域防災減災事業	中の遺跡地区	梓川市	山崎町大字立石	増築工一式	Ⅱ-B
19	京都府農林部 農林整備部	広域農田施設保全合理化事業	大滝野津之瀬(農道)	大分市	大字吉野原	L=900m	Ⅱ-C
20	京都府農林部 農林整備部	農業水利施設保全合理化事業	大内井路地区(水路)	由布市	大内町五ヶ瀬	L=435.2m	Ⅱ-C
21	京都府農林部 農林整備部	農業水利施設保全合理化事業	若瀬井路地区(水路)	大分市	鬼塚・内原・狭間・下市野呂・園分・中尾	L=1,363.0m	Ⅱ-B-C
22	京都府農林部 農林整備部	農業水利施設保全合理化事業	梶子井路地区(水路)	由布市	梶野町谷・山口	L=664.6m	Ⅱ-C
23	京都府農林部 農林整備部	農業水利施設保全合理化事業	吉野井路地区(水路)	由布市	梶野町赤野・赤木	L=1,506.0m	Ⅱ-C
24	京都府農林部 農林整備部	中山間地域総合整備事業	庄内地区(湯澤遺・湯野竹ノ下地区)	由布市	庄内町湯澤	L=492.9m	Ⅱ-C
25	京都府農林部 農林整備部	中山間地域総合整備事業	庄内地区(水濁・吉井路地区)	由布市	庄内町小狭間	L=1,000m	Ⅱ-C
26	京都府農林部 農林整備部	中山間地域総合整備事業	庄内地区(水濁・小瀬倉地区)	由布市	庄内町野瀬	L=118.2m	Ⅱ-C
27	京都府農林部 農林整備部	農村地域防災減災事業	伊ヶ池の池	臼杵市	佐志生	L=66m	Ⅱ-C
28	京都府農林部 農林整備部	農業水利施設保全合理化事業	草保井路地区(水路)	大分市	大字田原・徳園	L=234.3m	Ⅱ-C
29	京都府農林部 農林整備部	農業水利施設保全合理化事業	若利井路地区(水路)	大分市	大字田原、今市	L=432.4m	Ⅱ-C
30	京都府農林部 農林整備部	農村地域防災減災事業	狹生遺跡	大分市	大字高崎	L=92.8m	Ⅱ-C
31	京都府農林部 農林整備部	地域たれ池総合整備事業	野福原新池(佐野地区)	大分市	大字久土	排水社1箇所 排水設備1箇所	Ⅱ-C
32	京都府農林部 農林整備部	農業水利施設保全合理化事業	新出大分井路地区(水路)	大分市	日野原	L=459.3m	Ⅱ-C
33	南都府農林部 農林整備部	農林整備整備事業	弥生(弥生・芝原新田)	佐治市	弥生大字溝内	L=110m	Ⅱ-C
34	南都府農林部 農林整備部	農林整備整備事業	弥生(弥生・高井)	佐治市	弥生大字溝内	L=365m	Ⅱ-C
35	南都府農林部 農林整備部	農林整備整備事業	弥生(弥生遺・藤田山手)	佐治市	弥生大字藤田	L=492m	Ⅱ-C
36	南都府農林部 農林整備部	農林整備整備事業	弥生(弥生・曾合)	佐治市	弥生大字大塚本	L=111m	Ⅱ-C
37	南都府農林部 農林整備部	農林整備整備事業	弥生(弥生・岩崎)	佐治市	弥生大字門田	L=125m	Ⅱ-C
38	南都府農林部 農林整備部	農林整備整備事業	佐治南郷(用水・厚河内)	佐治市	大字長谷	1箇所	Ⅱ-C
39	南都府農林部 農林整備部	農林整備整備事業	佐治南郷(用水・大塚留)	佐治市	大字長谷	L=485m	Ⅱ-C
40	南都府農林部 農林整備部	農林整備整備事業	佐治南郷(用水・野柳)	佐治市	大字亀田	L=296m	Ⅱ-C
41	南都府農林部 農林整備部	農業水利施設保全合理化事業	弥生(弥生井路)	佐治市	弥生大字笠掛	1箇所	Ⅱ-C
42	南都府農林部 農林整備部	農業水利施設保全合理化事業	弥生(弥生井路)	佐治市	弥生大字山帽子	L=140m	Ⅱ-C
43	南都府農林部 農林整備部	中山間地域総合整備事業	佐治(藤澤・原1号)	佐治市	大字木立	L=196m	Ⅱ-C
44	南都府農林部 農林整備部	中山間地域総合整備事業	佐治(藤澤遺・黒野向)	佐治市	嵐川大字横川	L=750m	Ⅱ-C

第3表 平成28年度 農林水産部実施予定事業に伴う埋蔵文化財調査判定一覧(2)

番号	担当局名・課名	事業名	地区名	事業場所		実施面積(㎡) 実施延長(m)	判定
				市町村名	字名		
45	農林部農林基礎課	耕作放棄地解消・発生活止基盤整備事業	小富士地区 (二分部工区)	竹田市	大字片ノ瀬等	A=0.0ha	II-C
46	農林部農林基礎課	耕作放棄地解消・発生活止基盤整備事業	久住地区 (普通工区)	竹田市	久住町大字久住	A=4.0ha	I-A
47	農林部農林基礎課	耕作放棄地解消・発生活止基盤整備事業	花小野水路	竹田市	久住町大字久住	L=700m	II-C
48	農林部農林基礎課	耕作放棄地解消・発生活止基盤整備事業	益塚下井手水路	竹田市	久住町大字久住	L=350m	II-C
49	農林部農林基礎課	耕作放棄地解消・発生活止基盤整備事業	本町水路	竹田市	久住町大字久住	L=150m	II-C
50	農林部農林基礎課	耕作放棄地解消・発生活止基盤整備事業	神立・神馬山大路	竹田市	久住町大字久住	L=900m	II-C
51	農林部農林基礎課	耕作放棄地解消・発生活止基盤整備事業	神馬水路	竹田市	久住町大字久住	L=300m	II-C
52	農林部農林基礎課	耕作放棄地解消・発生活止基盤整備事業	白丹町水路	竹田市	久住町大字久住	L=100m	II-C
53	農林部農林基礎課	耕作放棄地解消・発生活止基盤整備事業	小倉水路	竹田市	久住町大字有氏	L=150m	II-C
54	農林部農林基礎課	耕作放棄地解消・発生活止基盤整備事業	赤川水路	竹田市	久住町大字榎木	L=500m	II-C
55	農林部農林基礎課	耕作放棄地解消・発生活止基盤整備事業	上川筋水路	竹田市	久住町大字榎木	L=100m	II-C
56	農林部農林基礎課	耕作放棄地解消・発生活止基盤整備事業	上井平水路	竹田市	久住町大字有氏	L=800m	II-C
57	農林部農林基礎課	耕作放棄地解消・発生活止基盤整備事業	長橋水路	竹田市	久住町大字有氏	L=200m	II-C
58	農林部農林基礎課	耕作放棄地解消・発生活止基盤整備事業	夕夕平水路	竹田市	久住町大字有氏	L=150m	II-C
59	農林部農林基礎課	耕作放棄地解消・発生活止基盤整備事業	新井出水路	竹田市	久住町大字有氏	L=300m	I-C
60	農林部農林基礎課	耕作放棄地解消・発生活止基盤整備事業	古市水路	竹田市	久住町大字榎木	L=2000m	I-C
61	農林部農林基礎課	耕作放棄地解消・発生活止基盤整備事業	新田の口水路	竹田市	久住町大字白丹	L=50m	II-C
62	農林部農林基礎課	耕作放棄地解消・発生活止基盤整備事業	飯坂水路	竹田市	久住町大字白丹	L=600m	II-C
63	農林部農林基礎課	中山間地域総合整備事業	山中分水 (農業用排水施設)	竹田市	大字九磨野	L=174m	II-C
64	農林部農林基礎課	中山間地域総合整備事業	合ノ瀬2号 (農業用排水施設)	竹田市	大字九磨野	L=150m	II-C
65	農林部農林基礎課	中山間地域総合整備事業	小川 (農業用排水施設)	竹田市	大字九磨野	L=200m	II-C
66	農林部農林基礎課	中山間地域総合整備事業	藤ノ口上 (農業用排水施設)	竹田市	大字衣倉	L=112m	II-C
67	農林部農林基礎課	中山間地域総合整備事業	松池 (農業用排水施設)	竹田市	大字倉木	L=30m	II-C
68	農林部農林基礎課	中山間地域総合整備事業	中央井路 (農業用排水施設)	竹田市	大字中央	L=640m	II-C
69	農林部農林基礎課	中山間地域総合整備事業	松島寺 (農業用排水施設)	竹田市	大字倉木	L=9m	I-C
70	農林部農林基礎課	中山間地域総合整備事業	桜の陣 (農業用排水施設)	竹田市	大字倉木	L=7m	I-C
71	農林部農林基礎課	中山間地域総合整備事業	アノ下 (農業用排水施設)	竹田市	大字倉木	L=70m	I-C
72	農林部農林基礎課	中山間地域総合整備事業	大平寺 (農業用排水施設)	竹田市	大字入田	L=78m	II-C
73	農林部農林基礎課	中山間地域総合整備事業	笹花井路 (農業用排水施設)	竹田市	大字門田	L=209m	II-C
74	農林部農林基礎課	農業水利施設保全合理化事業	竹田北西部 (水路工・小野工区)	竹田市	大字栗園	L=153m	II-C
75	農林部農林基礎課	農業水利施設保全合理化事業	竹田北西部 (水路工・芝ノ瀬工区)	竹田市	大字久住	L=78m	II-C
76	農林部農林基礎課	農業水利施設保全合理化事業	竹田北西部 (水路工・天麻工区)	竹田市	大字小塚	L=14m	II-C
77	農林部農林基礎課	農業水利施設保全合理化事業	竹田北西部 (水路工・上野原工区)	竹田市	大字上原田	L=50m	II-C
78	農林部農林基礎課	農業水利施設保全合理化事業	竹田北西部 (水路工・地蔵工区)	竹田市	大字米納	L=89m	II-C
79	農林部農林基礎課	農業水利施設保全合理化事業	竹田南東部 (水路工・菅原工区)	竹田市	大字九磨野	L=23m	II-C
80	農林部農林基礎課	水利施設整備事業(基幹水利施設保全)	農肥2期 (水路工)	竹田市	大字神原	L=325m	II-C
81	農林部農林基礎課	中山間地域総合整備事業	豊後大野西部地区 (集落区・加賀加)	豊後大野市	地方町木原	L=150m	II-C
82	農林部農林基礎課	中山間地域総合整備事業	豊後大野西部地区 (区外集落・峰尾2号地)	豊後大野市	御地町上尾碓	L=390m	II-C
83	農林部農林基礎課	中山間地域総合整備事業	豊後大野西部地区 (尾上集落・野村)	豊後大野市	地方町尻尻	L=59m	II-C
84	農林部農林基礎課	中山間地域総合整備事業	豊後大野西部地区 (集落区・玉沢田)	豊後大野市	地方町井上	L=0m	II-C
85	農林部農林基礎課	中山間地域総合整備事業	豊後大野西部地区 (排水路・尾内)	豊後大野市	地方町東野野	L=580m	II-C
86	農林部農林基礎課	語言庁育成基盤整備事業	三重東部地区 (区外集落・峰尾排水)	豊後大野市	三重町芦刈・井迫	A=47ha	II-C
87	農林部農林基礎課	中山間地域総合整備事業	豊後大野西部地区 (集落排水・袖野木)	豊後大野市	大野町袖野木	L=340m	II-C
88	農林部農林基礎課	中山間地域総合整備事業	豊後大野西部地区 (集落排水・田原)	豊後大野市	千歳町前田	L=540m	II-C

第4表 平成28年度 農林水産部実施予定事業に伴う埋蔵文化財調査判定一覧(3)

番号	実施局名・課名	事業名	地区名	事業場所		実施面積ha 実施延長m	判定
				市町村名	字名		
88	農林部農林課 豊後大野水利幹線事務所	中山間地域総合整備事業	竹田西部地区(豊水線)	竹田市	大字菅生	L=6,300m	I-B
89	農林部農林課 豊後大野水利幹線事務所	中山間地域総合整備事業	狭小地区(豊水線)	竹田市	狭野大字下	L=2,500m	II-B
91	農林部農林課 農林基礎部	農業水利施設保全合理化事業	三津地区(菅原・東中津・長瀬地区工区)	日田市	大字日高・東来基	L=4.0km	I-C
92	農林部農林課 農林基礎部	農業水利施設保全合理化事業	日田(山田原・高瀬線工区)	日田市	大字三和・日田大字高瀬	山田原L=499.5m 高瀬L=242.1m	II-C
93	農林部農林課 農林基礎部	ため池等整備事業	本杉上池	宇佐市	大字赤尾	L=232m	II-A・B・C
94	農林部農林課 農林基礎部	広域農道	宇佐線2(宇佐東工区)	宇佐市	大字南平佐	L=532m	I-A
95	農林部農林課 農林基礎部	広域農道	宇佐線2(立石工区)	宇佐市	大字立石	L=640m	II-C
96	農林部農林課 農林基礎部	農林基礎整備事業	宇佐東線(下大瀬農道)	宇佐市	大字下大瀬	L=1070m w=4.0m	II-C
97	農林部農林課 農林基礎部	農林基礎整備事業	宇佐東線(松瀬農道)	宇佐市	大字松瀬	L=990m w=4.0m	I-C
98	農林部農林課 農林基礎部	農林基礎整備事業	宇佐東線(新大瀬農道)	宇佐市	大字西大瀬	L=209m w=4.0m	II-B
99	農林部農林課 農林基礎部	農業競争力強化基盤整備事業	宇佐	宇佐市	大字川原、畑田、江原賀	区画整理 A=51.7ha	I-A
100	農林部農林課 農林基礎部	農林基礎整備事業	宇佐西部(沼邊農道・豊水工区)	宇佐市	大字清水	区画整理 A=12.9ha	II-A
101	農林部農林課 農林基礎部	農林基礎整備事業	宇佐西部(豊水線・尾永井工区)	宇佐市	大字尾永井 大字下高瀬	L=837m W=4m	II-B・C
102	農林部農林課 農林基礎部	農林基礎整備事業	宇佐西部(尾永井・吉松工区)	宇佐市	大字吉松	区画整理 A=230m	I・II-C
103	農林部農林課 農林基礎部	農業水利施設保全合理化事業	小倉	宇佐市	大字東	管水線 L=400m	I-C
104	農林部農林課 農林基礎部	農業水利施設保全合理化事業	上の瀬	宇佐市	狭小地区玉瀬・若林	本線L30m ゲート1箇所	II-C
105	農林部農林課 農林基礎部	農業水利施設保全合理化事業	庄	宇佐市	大字赤尾・上庄	管水線 L=400m	I-C
106	農林部農林課 農林基礎部	中山間地域総合整備事業	本郷馬場	中津市	本郷馬場町東馬場	管水線 L=1031m	II-C
107	農林部農林課 農林基礎部	中山間地域総合整備事業	本郷馬場	中津市	本郷馬場町西馬場	管水線 L=902m	II-C
108	農林部農林課 農林基礎部	中山間地域総合整備事業	香ヶ池	豊後高田市	大字高田	区画整理 A=7.0ha	II-B
109	農林部農林課 農林基礎部	農業水利施設保全合理化事業	井田2期地区	井田市	山崎大字小武	水7ホブブ一式	II-C
110	農林部農林課 農林基礎部	農業水利施設保全合理化事業	井田3期地区(志口工区)	井田市	大字赤多	水路工L=100m	II-C
111	農林部農林課 農林基礎部	農業水利施設保全合理化事業	井田3期地区(水清工区)	井田市	大字八原	水路工L=114m	II-B
112	農林部農林課 農林基礎部	農業水利施設保全合理化事業	井田3期地区(米子工区)	井田市	山崎大字下	水路工L=121m	II-C
113	農林部農林課 農林基礎部	農業水利施設保全合理化事業	井田3期地区(持守工区)	井田市	大字守江	水路工L=234m 水路工L=120m	II-C
114	農林部農林課 農林基礎部	農村地域防災減災事業	井田市第2地区(橋ノ水新築)	井田市	大字渡多方	堤防築削一式 (ため池廃止)	II-C
115	農林部農林課 農林基礎部	農村地域防災減災事業	井田市第2地区(池の谷池)	井田市	山崎大字立石	堤防築削一式 (ため池廃止)	II-C
116	農林部農林課 農林基礎部	農村地域防災減災事業	井田市第3地区(下原池)	井田市	山崎大字内野	堤防築削一式 (ため池廃止)	II-C
117	農林部農林課 農林基礎部	農業水利施設保全合理化事業	井田1地区(五反田池)	井田市	大字大伴	橋代工式 (ため池廃止)	II-C
118	農林部農林課 農林基礎部	農業水利施設保全合理化事業	井田2地区(清水溜池)	井田市	大字藤原	橋代工式 (ため池廃止)	II-C
119	農林部農林課 農林基礎部	農業水利施設保全合理化事業	井田2地区(大津工区)	井田市	大字藤原	灌漑工L=57m	II-C
120	農林部農林課 農林基礎部	農業水利施設保全合理化事業	下ツツク地区(農道)	佐治市	大字長谷	L=160m	II-C
121	農林部農林課 農林基礎部	農業水利施設保全合理化事業	井田地区(農道)	佐治市	大字木立	L=800m	II-C
122	農林部農林課 農林基礎部	農業水利施設保全合理化事業	長久保地区(農道)	佐治市	大字青山	L=300m	II-C
123	農林部農林課 農林基礎部	農業水利施設保全合理化事業	北、南	豊後大野市	大野町中	A=3.0ha	II-C
124	農林部農林課 農林基礎部	農業水利施設保全合理化事業	大原	豊後大野市	三瀬町大原	L=160m	II-C
125	農林部農林課 農林基礎部	農業水利施設保全合理化事業	百枝	豊後大野市	三瀬町百枝	N=1箇所	II-C
126	農林部農林課 農林基礎部	農業水利施設保全合理化事業	羽根	豊後大野市	三瀬町羽根	L=10m	II-C
127	農林部農林課 農林基礎部	農業水利施設保全合理化事業	北瀬	豊後大野市	大野町北瀬	L=400m	II-C
128	農林部農林課 農林基礎部	農業水利施設保全合理化事業	石原	豊後大野市	南河内石原	L=100m	II-C
129	農林部農林課 農林基礎部	農業水利施設保全合理化事業	小原	豊後大野市	南河内小原	N=1箇所	II-C
130	農林部農林課 農林基礎部	農業水利施設保全合理化事業	又井	豊後大野市	三瀬町又井	L=300m	II-C
131	農林部農林課 農林基礎部	農業水利施設保全合理化事業	森迫	豊後大野市	三瀬町森迫	L=760m	II-C
132	農林部農林課 農林基礎部	農業水利施設保全合理化事業	羽田地区	日田市	大字羽田	農業用排水施設 改修	I-C
133	農林部農林課 農林基礎部	農業水利施設保全合理化事業	九重地区	九重町	大字中村・瀬田	農業用排水施設 改修	II-C

第5表 平成28年度 農林水産部実施予定事業に伴う埋蔵文化財調査判定一覧(4)

番号	振興局名・課名	事業名	地区名	事業場所		実施面積ha 埋蔵延長m	判定
				市町村名	字名		
134	中部振興局 農林基盤部	道整備交付金事業	入鹿大神1号線(1工区)	大分市	大字入鹿字境内	200m	II-C
135	中部振興局 農林基盤部	道整備交付金事業	入鹿大神1号線(2工区)	大分市	大字入鹿字境内	200m	II-C
136	西部振興局 農林基盤部	道整備交付金事業	大野野線3工区	玖珠町	大字山浦	400m	II-C
137	西部振興局 農林基盤部	道整備交付金事業	大野野線4工区	玖珠町	大字山浦	400m	II-C
138	中部振興局 農林基盤部	農山村地域整備交付金事業	吉野六線(1工区)	臼杵市	野瀬町大字白粉丹	200m	II-C
139	中部振興局 農林基盤部	農山村地域整備交付金事業	宇目藤江線(1工区)	豊後市	大字青山	250m	II-C
140	南部振興局 農林基盤部	農山村地域整備交付金事業	宇目藤江線(成川1工区)	佐治市	成川大字仁田原字一ツ芦	200m	II-C
141	南部振興局 農林基盤部	農山村地域整備交付金事業	宇目藤江線(成川2工区)	佐治市	成川大字仁田原字一久廻	250m	II-C
142	農肥振興局 農林基盤部	農山村地域整備交付金事業	三宅山線(小高野工区)	竹田市	藤久町大字長瀬字三宅山	240m	II-C
143	農肥振興局 農林基盤部	農山村地域整備交付金事業	三宅山線(桐倉工区)	竹田市	大字宇字村後	560m	II-C
144	農肥振興局 農林基盤部	農山村地域整備交付金事業	三宅山線(出平工区)	竹田市	大字藤字平坂	310m	II-C
145	北部振興局 農林基盤部	農山村地域整備交付金事業	宇治藤原線3工区	宇津市	山岡町小瀬川字鳥ノ瀬	500m	II-C
146	北部振興局 農林基盤部	農山村地域整備交付金事業	宇治藤原線4-1工区	宇津市	山岡町小瀬川字松後	200m	II-C

番号	振興局名・課名	事業名	地区名	事業場所		実施面積ha 埋蔵延長m	判定
				市町村名	字名		
147	京東振興局 農林基盤部	予防治山事業	豊後地区	臼杵市	大字磯城字津合	堤防工2基	II-C
148	中部振興局 農林基盤部	予防治山事業	一反田地区	臼杵市	野瀬町大字岩屋字一反田	堤防工2基	II-C
149	中部振興局 農林基盤部	予防治山事業	小瀬地区	津久見市	大字千早字小瀬	堤防工2基	II-C
150	中部振興局 農林基盤部	予防治山事業	網代地区	津久見市	大字千早字網代	山崩工 0.1ha	II-C
151	中部振興局 農林基盤部	復旧治山事業	高布田地区	高布田市	高布田町高布田字高布田	堤防工3基	II-C
152	西部振興局 農林基盤部	復旧治山事業	臼坪地区	佐治市	大字臼坪	堤防工3基	II-C
153	西部振興局 農林基盤部	予防治山事業	築地区	佐治市	大字鶴屋字築	山崩工	II-C
154	南部振興局 農林基盤部	予防治山事業	瓦ノ浦地区	佐治市	藤江大字波田津津字瓦ノ浦	堤防工2基	II-C
155	南部振興局 農林基盤部	予防治山事業	元蔵地区	佐治市	藤江大字竹野瀬町内字元蔵	堤防工2基	II-C
156	農肥振興局 農林基盤部	復旧治山	河原立地区	竹田市	大字吉本字河原立	堤防工2基	II-C
157	農肥振興局 農林基盤部	地域防災対策総合治山	南河内地区	竹田市	枝町南河内 外	堤防工3基 山崩工 0.2ha	II-C
158	農肥振興局 農林基盤部	林地集積防山事業	榎津地区	竹田市	大字吉本字内津留 榎町大字石字榎津留	堤防工3基	II-C
159	西部振興局 農林基盤部	復旧治山	下小竹地区	臼杵市	大字小野字下小竹	堤防工1基	II-C
160	西部振興局 農林基盤部	予防治山	坂/下地区	臼杵市	藤津江町大字宇坂/下	堤防工1基	II-C
161	西部振興局 農林基盤部	予防治山	中間地区	臼杵市	大山町東大山字中間	堤防工2基	II-C
162	西部振興局 農林基盤部	予防治山	向の地区	臼杵市	天間町高瀬字向の	堤防工1基	II-C
163	西部振興局 農林基盤部	予防治山	青野山地区	九重町	大字右田字青野山	堤防工1基	II-C

番号	振興局名・課名	事業名	地区名	事業場所		実施面積ha 埋蔵延長m	判定
				市町村名	字名		
164	赤滝漁村整備課	水産資源基盤事業(特定)	佐賀県赤滝	大分市	佐賀県	防波堤(延坪) 1.0km	II-C
165	赤滝漁村整備課	水産資源基盤事業(一般)	長州漁港	宇佐市	長州	防波堤(延坪) 0.5km	II-C
166	赤滝漁村整備課	水産資源基盤整備事業(特定)	小尻漁港	中津市	中津	防波堤(延坪) 0.5km	II-C
167	赤滝漁村整備課	水産資源基盤整備事業(一般)	藤江漁港	佐治市	藤江	防波堤(延坪) 0.5km	II-C
168	赤滝漁村整備課	水産物供給基盤機能保全事業	藤江漁港	佐治市	藤江	防波堤(延坪) A=18,500㎡ L=50m	II-C
169	赤滝漁村整備課	漁港防波堤機能強化事業	和道漁港	佐治市	和道	防波堤(延坪) L=50m	II-C
170	赤滝漁村整備課	漁港交付金事業	今津漁港	中津市	今津	防波堤L=40m	II-C
171	赤滝漁村整備課	漁港交付金事業	東原江漁港	臼杵市	東原江	防波堤L=40m	II-C
172	赤滝漁村整備課	農山村地域整備交付金 (漁村再生交付金事業)	香々地漁港	豊後高田市	香々地	防波堤L=25m 防風林L=294.5m	II-C
173	赤滝漁村整備課	農山村地域整備交付金 (漁村再生交付金事業)	竹田漁港	竹田市	竹田	漁港老朽化工事	II-C
174	赤滝漁村整備課	水産物供給基盤機能保全事業	大分漁港	大分市	大分	防波堤(埋積) L=90.2m	II-C

第6表 平成28年度 土木建築部実施予定事業に伴う埋蔵文化財調査判定一覧(1)

番号	課・土木事務所名	事業名	路線名・河川名等	事業場所		調査面積 (単位:m ²)	遺跡名	判定
				市町村名	大字			
1	施設整備課	県有建築物防災対策推進事業	県庁会館部	大分市	府内町3丁目	500	府内城・城下町	I-A
2	施設整備課	県有建築物保全事業	国東総合庁舎	国東市	国東町安国寺786-1	200	飯城跡	I-A
3	政策企画課	県立芸術文化短期大学施設整備事業	県立芸術文化短期大学	大分市	上野区東1-11	700	上野遺跡群	I-A
4	県警会計課	住友化学大分工場敷地内	住友化学大分工場敷地内	大分市	鶴崎2200-1	1,300	鶴崎町遺跡群	I-B
5	研究普及課	林業研究財団配水工事改善工事	林業研究部	日田市	有田字佐原35	未定	佐原遺跡	I-B
6	豊後高田土木・道路建設	交付金(改良)	豊後高田安岐線	豊後高田市	小田原	5,000	寺田遺跡	I-A
7	豊後高田土木・道路建設	交付金(改良)	新橋山香線	豊後高田市	田染地部(2)	5,000	五反田遺跡	I-A
8	豊後高田土木・道路保全	一般改良(道路)	豊後高田安岐線	豊後高田市	田染上野	10,000	上野桑里	I-D
9	豊後高田土木・砂防	急傾斜	玉津地区	豊後高田市	玉津	5,000	高田城下町跡	I-C
10	豊後高田土木・道路保全	一般改良(道路)	小河内香々地線	豊後高田市	夷	10,000	豊仙寺	I-C
11	豊後高田土木・道路保全	交通安全	豊後高田安岐線	豊後高田市	田染上野	500	上野桑里	I-C
12	国東土木・道路建設	交付金 道路改良	くにさきあき 国東安岐線	国東市	安岐町下原	9,000		II-B
13	国東土木・道路建設	交付金 交通安全	国道213号	国東市	国見町伊美	1,500	中須賀遺跡	I-B
14	国東土木・道路建設	交付金 交通安全	国東安岐線	国東市	国東町怡郎丸	2,000		II-B・C
15	国東土木・道路建設	交付金 交通安全	国東安岐線	国東市	武蔵町永原	2,400		II-B
16	国東土木・砂防	急傾斜	下留留木地区	国東市	安岐町留留木	1,600		II-D
17	別府土木・道路保全	道路改良	別府山香線	別府市	野田	1,000	北鉄輪遺跡	I-C
18	別府土木・道路建設	道路改良	大分空港道路	梓南市	根原～国東市大湫	42,000		I・II-D
19	別府土木・道路建設	道路改良	成広竹橋線	梓南市	大内2	13,000		II-A
20	別府土木・道路建設	道路改良	成広竹橋線	梓南市	鴨川	5,000	山迫遺跡	I-C II-A・C
21	別府土木・都市計画	街路改良	山田間の江錦	別府市	西野町口	10,500		II-A
22	別府土木・道路建設	道路改良	山香町内線	梓南市	山香町野原(風道)	6,000		II-A
23	別府土木・河川	河川改修	高山川	梓南市	大内	5,000		II-A
24	別府土木・砂防	地すべり	乙原地区	別府市	乙原	100	吉祥寺跡	I-C
25	別府土木・砂防	急傾斜	永代橋北地区	梓南市	大内	4,000		II-A
26	別府土木・砂防	緊急改修	乙原地区	別府市	乙原	100	吉祥寺跡	I-C
27	大分土木・道路保全	側溝整備	坂/市中戸改修	大分市	嵐山		丹生川坂/市泉里跡	I-B
28	大分土木・道路建設	交付金 道路改良	国道197号	大分市	庄橋～乙津町	73,000	鶴崎町遺跡群	I・II-A
29	大分土木・道路建設	交付金 道路改良	庄内久住線	由布市	庄内町大龍		庄内町大龍	II-A・C
30	大分土木・道路建設	交付金 道路改良	小狭間大分線(片道)	大分市	賀東			II-A・C
31	大分土木・道路保全	高規格 道路改良	国道442号	大分市	毛井		清水遺跡	I-C
32	大分土木・道路建設	道路改良	国運442号	大分市	上家方～市		生石横穴墓群	I-A
33	大分土木・都市計画	街路改良	庄の原牧野線	大分市	大分	8,000	中世大友府内町跡	I-B
34	大分土木・道路保全	道路改良	国道442号(石倉)	大分市	今市	4,750	石倉遺1遺跡	I・II-C
35	大分土木・港湾	交付金 拡充補助	大分港坂/市地区	大分市	藤～馬場	7,500		II-A
36	大分土木・河川	河川改良	本田川	大分市	藤	300	藤地区桑里跡	I-B
37	大分土木・砂防	通常砂防	一尺屋川	大分市	一尺屋	3,000		II-A・C
38	大分土木・砂防	急傾斜	上小原地区	由布市	庄内原	3,000	小原遺跡	I-A・II-B
39	大分土木・砂防	急傾斜	飯分新町地区	大分市	飯分新町	3,000	大倉原遺跡	I-C
40	大分土木・砂防	急傾斜 緊急改修	生石地区	大分市	生石		白木横穴墓群	I-B
41	臼杵土木・都市計画	道路改良	新園南原線	臼杵市	臼杵	1,000	臼杵城下町跡	I-A
42	臼杵土木・道路保全	道路改良	吉野原大綱線	臼杵市	千塚	5,000	千塚遺跡群	I-A・C

第7表 平成28年度 土木建築部実施予定事業に伴う埋蔵文化財調査判定一覧(2)

番号	課・土木事務所名	事業名	路線名・河川名等	事業場所		調査面積 (単位:m)	遺跡名	判定
				市町村名	大字			
43	白桦土木-砂防	急傾斜	家野地区	白桦市	家野	600	家野遺跡	I-C
44	白桦土木-道路保全	道路改良	国道502号(天昇大橋工区)	白桦市	西畑	1,500	東光寺遺跡	I-C
45	白桦土木-道路保全	交通安全	国道502号	白桦市	播磨		播磨遺跡	I-A
46	白桦土木-砂防	急傾斜	双葉南	白桦市	戸家		戸家台遺跡	I-D
47	佐伯土木-砂防	砂防ダム	山王谷川	佐伯市	長谷		中山磐跡	I・II-C
48	佐伯土木-砂防	急傾斜	野瀬地区	佐伯市	秀生小田		小田山城跡	I-C
49	豊後大野土木-道路保全	一般改良 道路改良	中津留轟状口停車場線	豊後大野市	清川町宇田枝		宇田枝遺跡群	I-C
50	豊後大野土木-道路建設	交付金 道路改良	三重新線	豊後大野市	三重町内田		豊敷遺跡群	I-C
51	豊後大野土木-道路建設	交付金 道路改良	三重新線	豊後大野市	三重町百枝		宮山遺跡	I-C
52	豊後大野土木-道路建設	交付金 道路改良	三重新線	豊後大野市	千歳町前田～三重町百枝	30,000	上田遺跡群	I・II-A
53	豊後大野土木-道路建設	交付金 道路改良	三重新線	豊後大野市	三重町内田	20,000		II-A
54	豊後大野土木-道路建設	交付金 道路改良	緒方朝地線	豊後大野市	緒方町上尾塚		高城跡	I-C
55	豊後大野土木-道路建設	交付金 道路改良	百枝浅瀬野津線	豊後大野市	三重町上田原			II-C
56	豊後大野土木-道路建設	交付金 道路改良	宇目清川線	豊後大野市	三重町伏野	4,500	中津半礼遺跡	I-A
57	豊後大野土木-道路保全	一般改良 道路改良	百枝大野線	豊後大野市	三重町西集		百枝遺跡	I-A
58	豊後大野土木-道路保全	一般改良 道路改良	国道502号	豊後大野市	清川町白尾		観音堂古墳	I-B・II-C
59	豊後大野土木-河川	広域 河川改修	大野川	豊後大野市	大朝町下津尾		下野遺跡	I-C
60	豊後大野土木-河川	河川改修	大野川	豊後大野市	緒方町越生	1,000	平原・城山遺跡群	I-C
61	豊後大野土木-河川	河川改修	豊島川	豊後大野市	清川町三五		中村遺跡群	I-C
62	豊後大野土木-砂防	通常砂防	吐合川	豊後大野市	朝地町朝地		朝倉遺跡群	I-C
63	豊後大野土木-砂防	地すべり	山内地区	豊後大野市	大朝町山内		志田原遺跡	I-C
64	竹田土木-道路建設	交付金 道路改良	庄内久住線	竹田市	久住町久住	9,000	久住遺跡	I-A II-A
65	竹田土木-道路建設	交付金 道路改良	白丹竹田線	竹田市	飛田山	8,000		II-A
66	竹田土木-道路建設	交付金 道路改良	白丹竹田線	竹田市	下志土知	10,000	平原遺跡	I-A II-C
67	竹田土木-道路保全	一般改良	高森竹田線	竹田市	萩町桑木	1,000	日向遺跡群	I-B II-B
68	竹田土木-道路保全	一般改良	竹田玉ヶ巻線	竹田市	九重野	8,000		II-A
69	玉来ダム-河川	竹田水害緊急治水 ダム建設	玉来川	竹田市	久保		久保遺跡群	I・II-D
70	日田土木-道路保全	交通安全	西有田豆田線	日田市	西有田			II-A
71	日田土木-道路建設	補助	国道212号	日田市	三和	12,000	条里跡	I-D
72	日田土木-道路建設	交付金	国道212号	日田市	三和～渡里	23,000	三和池田遺跡	I-A
73	日田土木-道路建設	交付金	国道212号	日田市	大山町西大山	6,000	鎌手遺跡	I・II-C
74	日田土木-道路建設	交付金	雲珠山日田線	日田市	小野	2,000		II-B
75	日田土木-道路保全	一般改良	朝田日田線	日田市	小山	1,000	長者原遺跡	I-A・II-C
76	日田土木-道路保全	一般改良	和太大鶴津草場線	日田市	大字大肥	5,700		II-A
77	日田土木-道路保全	交通安全	国道211号	日田市	大字大肥	2,400	大肥中村遺跡	I-B
78	日田土木-道路保全	交通安全	日田秋津線	日田市	上城内	3,000	大波羅遺跡	I-A
79	日田土木-河川	河川改良	有田川	日田市	東有田	10,000	世尊寺遺跡	I・II-C
80	日田土木-河川	河川改良	轟谷川	日田市	東有田		崎崎遺跡	I・II-C
81	日田土木-河川	河川改良	二串川	日田市	友田	16,000		II-B
82	日田土木-砂防	火山砂防	中大山川②	日田市	大山町西大山	1,700	中川原遺跡	I-B-C II-C

第8表 平成28年度 土木建築部実施予定事業に伴う埋蔵文化財調査判定一覧(3)

番号	課・土木事務所名	事業名	路線名・河川名等	事業場所		調査面積 (単位:m ²)	遺跡名	判定
				市町村名	大字			
83	日田土木・砂防	急傾斜地崩壊	田平地区	日田市	東有田	200	山口遺跡	I-C
84	日田土木・砂防	急傾斜地崩壊	法恩寺地区	日田市	日高	1,000	法恩寺古墳群	I-B
85	日田土木・砂防	急傾斜地崩壊	上道内地区	日田市	北豆田	1,500	道観山遺跡	I-C
86	日田土木・砂防	急傾斜地崩壊	後道地区	日田市	大山町西大山	300	鳥巻遺跡	I-C
87	日田土木・砂防	急傾斜地崩壊	八丈地区	日田市	東有田	200	森ノ元遺跡	I-C
88	日田土木・砂防	急傾斜地崩壊	清岸寺地区	日田市	横尾	500	糸里跡	I-C
89	日田土木・都市計画	交付金	丸山五和橋	日田市	庄手	100	徳藏遺跡	I-C II-C
90	日田土木・都市計画	交付金	横瀬大宮橋	日田市	高瀬	6,000	横瀬遺跡	I-A-B
91	中津土木・道路建設	道路改良	中津高田線 (今津)	中津市	今津～鶴島	10,000		II-A-C
92	中津土木・道路建設	道路改良	鶴島城野線2	中津市	城野	5,000	城野御霊遺跡	I-D
93	中津土木・道路建設	道路改良	横見成塚中津線2	中津市	原口	2,000	原口遺跡	I-A
94	中津土木・道路建設	道路改良	中津高田線 (角木)	中津市	角木	200		II-B
95	中津土木・道路保全	道路改良	国道500号	中津市	本耶馬溪町辨田	1,000		II-A
96	中津土木・都市計画	道路改良	外馬場橋矢立橋	中津市	牛神	8,000	一ツ松遺跡群	I・II-A
97	中津土木・道路建設	道路改良	平野耶馬溪線	中津市	耶馬溪町金吉	2,000		II-A
98	中津土木・道路建設	道路改良	国道212号 (耶馬溪道路)	中津市	耶馬溪町大島	30,000		II-A
99	中津土木・道路保全	交通安全	国道212号	中津市	本耶馬溪町多志田	100	多志田遺跡	I-B
100	中津土木・道路保全	交通安全	万田四日市線	中津市	大貞	1,000		II-A
101	中津土木・道路保全	交通安全	万田四日市線	中津市	永部	3,000		II-A
102	中津土木・河川	広域河川	山国川	中津市	耶馬溪町大字宮園～山国町平小野	5,000	宮園遺跡	I-B・II-C
103	中津土木・河川	岸上浸水対策	山国川	中津市	横山院～宮園	9,000	岸上遺跡	I・II-B
104	中津土木・河川	岸上浸水対策	山国川	中津市	宮園	100		II-B
105	宇佐土木・道路建設	交付金 道路改良	宇佐本耶馬溪線	宇佐市	江原賀	5,000	宇佐地区糸里跡	I-B
106	宇佐土木・道路建設	交付金 道路改良	安心院布院線	宇佐市	安心院町龍王	200	安心院地区糸里跡	I-B-C
107	宇佐土木・道路保全	交付金 交通安全	山善院内線	宇佐市	安心院町笹ノ平	9,000		II-B-C
108	宇佐土木・道路保全	交付金 交通安全	津野木森線	宇佐市	安心院町六郎丸	1,000		II-A-C
109	宇佐土木・河川	障害防止	鞆川川	宇佐市	下押田	1,000		II-B-C

第9表 平成28年度 土木建築部実施事業に伴う埋蔵文化財調査・確認・試掘・立会調査一覧(1)

番号	事業者名	事業名	事業場所		遺跡名	調査	調査日	調査結果
			市町村名	大字				
1	大分県	豊後高田土木事務所	高田第3川砂防機場工事	豊後高田市 高田		立会	平成27年10月8日	本調査なし
2	大分県	豊後高田土木事務所	高田新緑山香線道路改良工事	豊後高田市 田染地部	五反田遺跡	確認	平成27年10月28日	本調査なし
3	大分県	豊後高田土木事務所	高田新緑山香線道路改良工事	豊後高田市 田染地部		試掘	平成27年12月11日	本調査なし
4	大分県	豊後高田土木事務所	下馬地区急傾斜地地盤対策工事	豊後高田市 風土	身置神社	立会	平成28年2月19日	近世銅器出土 本調査なし
5	大分県	国東土木事務所	熊鷹国東安陸交通安全事業	国東市 国東町治部丸		立会	平成27年10月28日	本調査なし
6	大分県	別府土木事務所	水代橋北地区急傾斜地地盤対策工事	杵築市 大内		試掘	平成27年10月29日	本調査なし
7	大分県	別府土木事務所	水代橋北地区急傾斜地地盤対策工事	杵築市 大内		試掘	平成27年10月29日	本調査なし
8	大分県	別府土木事務所	高田日田真備合併路線交通安全工事	日田町 大神		立会	平成27年11月9日	本調査なし
9	大分県	別府土木事務所	都井野間道路日田側1区築路改良工事	別府市 野口西町		試掘	平成28年4月21・22日	本調査なし
10	大分県	別府土木事務所	高田成区広修道路改良工事	杵築市 橋川		試掘	平成28年2月19日	本調査なし
11	大分県	大分土木事務所	神岡警察官署在所浄化槽設置工事	大分市 木神崎	馬場赤塚跡	立会	平成27年8月4日	本調査なし
12	大分県	大分土木事務所	風見交番浄化槽改修工事	大分市 下郷中央	下郷遺跡群	立会	平成27年9月9日	本調査なし
13	大分県	大分土木事務所	御警署官署在所浄化槽設置工事	大分市 細	細遺跡	立会	平成27年8月24日	本調査なし
14	大分県	大分土木事務所	豊警署官署在所浄化槽改修工事	大分市 祖	丹生川原/市島遺跡	立会	平成27年9月10日	本調査なし
15	大分県	大分土木事務所	丹生警察官署在所浄化槽改修工事	大分市 北新南	丹生川原/市島遺跡	立会	平成27年10月5日	遺跡なし
16	大分県	大分土木事務所	上小郡地区急傾斜地地盤対策工事	由布市 庄内町庄内原	小島遺跡	立会	平成27年10月6・14日	横穴式遺構・土器・土灰・遺物出土 本調査なし
17	大分県	大分土木事務所	二瀬河川未田河川改良工事	大分市 細	細地区島遺跡	立会	平成27年11月20日	本調査なし
18	大分県	大分土木事務所	高田橋通り大南道路改良工事	大分市 毛井	清瀬遺跡	確認	平成28年3月4日	竪穴遺構・土灰等出土 本調査なし
19	大分県	日田市土木事務所	都井野間道路日田側築路改良事業	日田市 日井本丁	日井本丁町跡	確認	平成27年6月29日	土器・土灰・遺物出土 本調査なし
20	大分県	日田市土木事務所	国道217号早船崎バイパス築路改良事業	赤丸見市 志平町		立会	平成27年11月16日	本調査なし
21	大分県	豊後大野土木事務所	三直線高校校外校舎併設浄化槽転換事業	竹田市 久住町檜木	他塚遺跡	立会	平成27年9月26日	本調査なし
22	大分県	豊後大野土木事務所	豊後警察官署住宅併設浄化槽転換事業	豊後大野市 三直町内田	原成遺跡群	立会	平成27年8月26日	本調査なし
23	大分県	豊後大野土木事務所	豊後大野市斎場併設浄化槽転換事業	豊後大野市 三直町赤旗	新原久保遺跡群	立会	平成27年9月2日	本調査なし
24	大分県	豊後大野土木事務所	リバーパーク大野合併浄化槽転換事業	豊後大野市 大野町黒原	黒原遺跡群	立会	平成27年9月2日	本調査なし
25	大分県	豊後大野土木事務所	三直線市営住宅併設浄化槽転換事業	豊後大野市 三直町市場	飯尾塚遺跡群	立会	平成27年9月10日	本調査なし
26	大分県	豊後大野土木事務所	豊後大野警察官署長官舎併設浄化槽転換事業	豊後大野市 三直町市場	市遺跡群	立会	平成27年9月10日	本調査なし
27	大分県	豊後大野土木事務所	セツ森警察官署在所併設浄化槽転換事業	竹田市 菅生	菅生小中学校跡	立会	平成27年9月19日	本調査なし
28	大分県	豊後大野土木事務所	鳥水産研究開発センターさのこグループ合併浄化槽転換事業	豊後大野市 三直町赤旗		立会	平成27年9月14日	本調査なし
29	大分県	豊後大野土木事務所	鳥水産研究開発センター養殖管理棟合併浄化槽転換事業	豊後大野市 三直町赤旗	新原久保遺跡群	立会	平成27年9月26日	土器片出土 遺跡なし
30	大分県	豊後大野土木事務所	竹田地区官舎合併浄化槽転換事業	竹田市 竹田	上角遺跡	立会	平成27年10月15日	本調査なし
31	大分県	豊後大野土木事務所	高田橋大野道路改良工事	豊後大野市 大野町西原		立会	平成27年10月15日	古代土師器出土 本調査なし
32	大分県	豊後大野土木事務所	大野川中流国成堤防川改修事業	豊後大野市 大野町下津電		立会	平成27年11月17日	土器片出土 本調査なし
33	大分県	豊後大野土木事務所	高田中津留盛古口車庫道路改良工事	豊後大野市 須川町宇田津	宇田津遺跡群	立会	平成27年11月26日	本調査なし
34	大分県	竹田市土木事務所	高田庄内久住津交通安全事業	竹田市 久住町弘原		立会	平成28年1月14日	本調査なし
35	大分県	日田市土木事務所	鳥水産研究開発センター林業研究部浄化槽改修工事	日田市 有田	佐々原遺跡	立会	平成27年11月4日	本調査なし
36	大分県	日田市土木事務所	都井野間道路日田側築路改良工事	日田市 庄平		試掘	平成27年11月10日	近世銅器出土 本調査なし
37	大分県	日田市土木事務所	国道211号交通安全工事	日田市 大肥	大肥遺跡	立会	平成27年11月9日	近世銅器出土 本調査なし
38	大分県	日田市土木事務所	国道213号警備バイパス道路改良事業	日田市 大山町西大山	鎌手遺跡	確認	平成27年12月1・2日	近世銅器出土 本調査なし
39	大分県	日田市土木事務所	都井野間道路日田側築路改良工事	日田市 庄平		試掘	平成28年2月6・9日	本調査なし
40	大分県	日田市土木事務所	国道213号(日田駅前)道路改良事業	日田市 三和	三和教団遺跡	確認	平成28年2月23・24日	縄文土器等出土 本調査なし
41	大分県	中津土木事務所	高津沢丸成区中津道路改良工事	中津市 三光原口	原口遺跡	立会	平成27年4月14日	遺物出土 本調査なし
42	大分県	中津土木事務所	都井野間道路中津側築路改良事業	中津市 今津		試掘	平成27年7月7日	本調査なし
43	大分県	中津土木事務所	宇佐支庁学校合併浄化槽転換事業	宇佐市 津波	山口遺跡	立会	平成27年7月17日	本調査なし
44	大分県	中津土木事務所	宇佐警察官署在所合併浄化槽転換事業	宇佐市 南宇佐	宇佐町遺跡	立会	平成27年8月20日	本調査なし

第10表 平成27年度 土木建築部実施事業に伴う埋蔵文化財調査・確認・試掘・立会調査一覧(2)

番号	事業者名	事業名	事業場所		遺跡名	調査	調査日	調査結果	
			市町村名	大字					
45	大分県	中津土木事務所	国道212号交通安全工事	中津市	本耶馬溪町多志田	多志田遺跡	確認	平成27年8月20日	本調査なし
46	大分県	中津土木事務所	中津市富良塚衛生所合併処理浄化槽転移事業	宇佐市	和気	北宇佐遺跡	立会	平成27年8月27日	本調査なし
47	大分県	中津土木事務所	農林水産研究指導センター水田農薬グループ合併処理浄化槽転移事業	宇佐市	北宇佐		立会	平成27年8月27日	本調査なし
48	大分県	中津土木事務所	県道474号四日市線交通安全（道路改良）事業	中津市	大良		試掘	平成27年10月9日	本調査なし
49	大分県	中津土木事務所	一級河川山国川上段水対策緊急特別事業	中津市	耶馬溪町樋山部		立会	平成27年10月21日	本調査なし
50	大分県	中津土木事務所	県道見成川中津線道路改良工事	中津市	三光原口	原口遺跡	立会	平成27年10月23日	近世御器等出土、本調査なし
51	大分県	宇佐土木事務所	二級河川隈川河川川岸改修事業	宇佐市	安心院町大橋	安心院地区泉原跡	立会	平成27年4月27日	本調査なし
52	大分県	宇佐土木事務所	二級河川五石川河川岸改修事業	宇佐市	下松野	大隈川遺跡	立会	平成27年4月27日	本調査なし
53	大分県	宇佐土木事務所	二級河川青森川河川岸改修事業	宇佐市	南宇佐		立会	平成27年5月7日	本調査なし
54	大分県	宇佐土木事務所	県道山国院内線交通安全事業	宇佐市	安心院町坂ヶ平		試掘	平成28年3月1日	本調査なし
55	大分県	農業大学校	魅力ある農業実践教育推進事業	豊後大田市	三重町赤根	黒屋久保遺跡群	立会	平成27年11月9日	本調査なし
56	大分県	教育財課	郷土文庫学校教壇改築工事	大分市	五尺	原町遺跡	立会	平成27年8月21日	本調査なし
57	大分県	教育財課	佐伯城崎道橋改築工事	佐伯市	城下東町	佐伯城下町	立会	平成28年1月5日	本調査なし

第11表 平成27年度 受託実施事業に伴う埋蔵文化財確認・試掘・立会・分布調査一覧

番号	事業者名	事業名	事業場所		遺跡名	調査	調査日	調査結果	
			市町村名	大字					
1	国土交通省	大分河川国道事務所	三光本耶馬溪道路建設	中津市	本耶馬溪町新田		試掘	平成27年8月5-6日	弥生時代の土穴等 本調査（吉戸遺跡）
2	国土交通省	大分河川国道事務所	三光本耶馬溪道路建設	中津市	本耶馬溪町新田		試掘	平成28年1月27日	本調査なし
3	国土交通省	大分河川国道事務所	三光本耶馬溪道路建設	中津市	本耶馬溪町下屋形	下屋形遺跡	確認	平成28年2月1-2日	本調査なし
4	国土交通省	山国川河川事務所	山国川上段水対策緊急特別事業	中津市	本耶馬溪町管水	上管水遺跡	確認	平成27年8月26-27日	本調査なし
5	国土交通省	山国川河川事務所	山国川上段水対策緊急特別事業	中津市	耶馬溪町多志田		立会	平成27年12月11日	本調査なし
6	国土交通省	北九州国道事務所事務所	一般国道並給	中津市	三光佐加		分布	平成27年5月27日	本調査なし
7	国土交通省	筑後川河川事務所	筑後川上段部（日田市高瀬地区）河川改修事業	日田市	高瀬		分布	平成27年11月6日	本調査なし
8	気象庁	大分地方気象台	クインドプロファイラ観測施設アース工事	大分市	長浜町3丁目	中世大友府内跡	立会	平成27年10月14日	本調査なし
9	気象庁	大分地方気象台	大分地方気象台館本屋敷及び立札等整備工事	大分市	長浜町3丁目	中世大友府内跡	立会	平成28年3月15日	本調査なし
10	滋賀県	宇津少年学院	平成26年度中津少年学院科訓演習場改築工事	中津市	筑来	清水町西遺跡	立会	平成27年8月27日	本調査なし
11	長野県	大分西部森林管理署	城内2号舎解体撤去工事	日田市	中城町	日田鳥居遺跡	立会	平成27年12月21日	本調査なし
12	国立大学法人	九州大学病院別府病院	九州大学病院別府病院再開発工事（仮設）	別府市	鶴見親見原		分布	平成27年8月21日	II-B
13	公立大学法人	大分県立芸術文化短期大学	キャンパス整備事業新大化館導入階段工事	大分市	上野丘東	上野遺跡群	立会	平成28年2月18日	本調査なし

V 大分県古代・中世石造遺物分布調査事業

1. 調査の目的と経過

大分県には多数の中世石造物の所在が知られており、国宝・国特別史跡である臼杵磨崖仏をはじめ国・県の文化財指定を受けたものが約240件、市町村指定や未指定の優品を含めるとその数は膨大なものとなる。大分県が誇る貴重な文化遺産といえるが、これまで県内のどこに、どれくらいの石造物が存在するのかが全く把握できていなかった。そのような中で、近年の少子高齢化による地域社会の崩壊で、永らく地域で大切に管理されてきた石造物が所在不明となったり、都市部での開発による石造物の移転や滅失、大気汚染や酸性雨等の地球環境の変化による石造物の劣化の急速な進行等、石造物を取り巻く環境が厳しさを増しており、石造物の保存に向けた取組が急務となっていた。

そのため、平成20年度から石造物の分布、種別、立地、数量、残存状況等のデータを収集し、基礎情報を整備するための悉皆調査を実施した。この悉皆調査は平成26年度まで実施し、その成果を報告書『大分の中世石造遺物』第1～3集(分布図・地名表編)として刊行した。その結果、県内に3,605箇所の中世石造物所在地と、約28,000基の石造物を確認したが、まだ未把握のものも存在すると思われる。

2. 平成27年度の調査概要

平成26年度までの悉皆調査成果を踏まえ、平成27年度から中世石造物の実測調査を行った。実測対象は各地域を代表する主要なものや特徴的なものを抽出して実施した。また、調査内容について専門家の指導を受けるため、平成27年12月19日・20日に調査委員会を開催し、今年度の調査概要の報告と平成28年度の調査計画についての協議検討、大分市内の石造物の現地調査を行った。平成28年3月31日には報告書として『大分の中世石造遺物』第4集(写真図版編)を刊行し、県内の主要な石造物の写真を収録した。



実測調査風景
(由布市庄内町 長野石幢と周辺石塔群)



調査委員会 現地調査風景
(大分市伽藍石仏地藏堂)

VI 大分県内遺跡発掘調査

急傾斜上小原地区立会調査（由布市庄内）

小路遺跡は由布市庄内町庄内原に所在し、大分川左岸の丘陵上に立地する。古墳時代の横穴墓が確認されている他、大應寺本堂裏には大友氏8代氏時の墓と伝わる無縫塔が崖面に穿たれた龕に納められ、周囲には石塔部材が散在している。この「大應寺の無縫塔」は由布市有形文化財に指定されている。

調査は大分県土木建築部大分土木事務所が実施する上小原地区急傾斜地崩壊対策工事に伴い、崖面掘削時に立会調査を実施した結果横穴状遺構3基を確認したため、遺構発掘及び記録作成を実施した。

1号横穴床面の平面形状は隅丸方形で、幅2.12m、奥行1.52mを測る。天井部は崩落しているが、奥壁面にわずかに残存する天井の痕跡から、本来の高さは1.8m程度であろう。開口部の床面には浅い溝状、奥壁には幅0.78m、高さ0.20m、奥行0.14mの不整形な掘込みが見られる。床面レベルは221.6m前後である。内部は天井の崩落に伴う土砂が1.8mほど堆積しており、その真上に花入れとして使用されていたと思われる牛乳ビン1本が置かれていた。出土遺物はなく、開鑿時期は不明である。

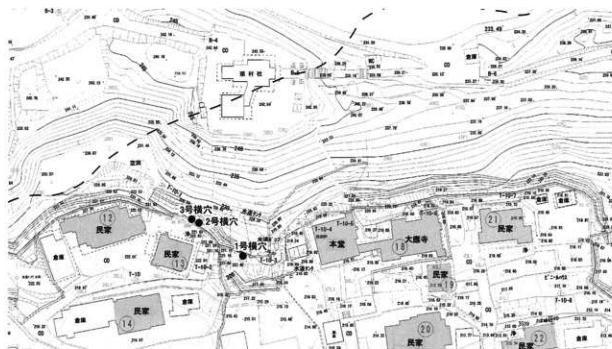
2号横穴は民家造成時の掘削により天井から床面前方にかけて大きく削平を受けている。床面形状は隅丸方形で、幅2.42m、奥行1.70mを測る。南壁際は一部段状になっている。床面レベルは221.7m前後で、奥壁の天井部の痕跡から高さは1.80m程度である。遺物は出土していない。

3号横穴は2号横穴に近接し、2号横穴同様宅地造成の削平を受けている。床面は方形で、幅1.72m、奥行1.45mを測る。床面レベルは221.9～220mである。奥壁北側はわずかに天井が残り、高さ1.65mを測る。遺物は床面直上から近世磁器碗が1点出土している。

これら3基の横穴の時期は、3号横穴の遺物から近世の可能性もあるが、周辺に石造物が存在する状況から中世に遡る可能性もある。平成25年度の立会調査でも石塔等を納めた龕と考えられる横穴2基を確認しており、今後の遺構も花入れが置かれるなど信仰の対象となっていたことから、同様のものであろう。周囲にはまだ同様の横穴の開口が確認できるため、今後の開発に際しても注意が必要である。

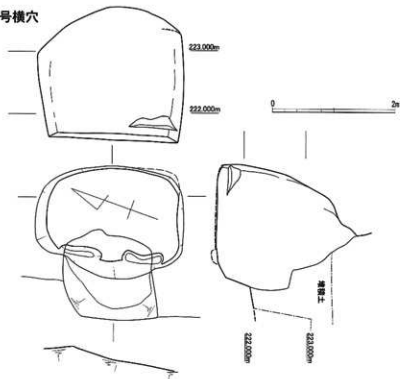


第1図 遺跡位置図 (S=1/25,000)

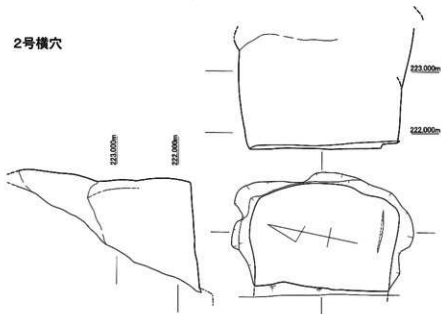


第2図 小路遺跡 遺構配置図 (S=1/1,000)

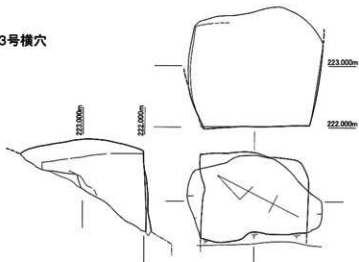
1号横穴



2号横穴



3号横穴



第3図 小路遺跡 横穴状遺構実測図 (S=1/60)

報告書抄録

ふりがな	おおいたけんないいせき はつくつちようさ がいはう じゅうく
書名	大分県内遺跡発掘調査概報19
副書名	
巻次	
シリーズ名	大分県内遺跡発掘調査概報
シリーズ番号	19
編著者名	松本康弘・横澤 慈
編集機関	大分県教育庁埋蔵文化財センター
所在地	〒870-1113 大分市大字中判田1977番地
発行年月日	2016(平成28)年3月31日

ふりがな	所在地	コード		北緯	東経	調査期間	調査面積	調査原因
		市町村	遺跡番号					
しょういせき 小路遺跡	由布市庄内町 庄内原	44213	213044	33° 11' 10"	131° 23' 50"	20151006 20151014	15㎡	急傾斜地 崩壊対策工事

所収遺跡名	種別	主な時代	主な遺物	特記事項
小路遺跡	横穴3基	中世・近世	磁器碗	
要約	<p>今年度の分布調査で、試掘・確認調査が必要と判断した遺跡は、Iの県農林水産部局関係事業では14箇所、IIの県土木建築部関係事業では72箇所であった。 また、今年度の大分県古代・中世石造遺物の分布調査は、県内主要石造物の実測調査を中心に実施した。</p>			

大分県内遺跡発掘調査概報 19

発行年月日 平成28年3月31日
編 集 大分県教育庁埋蔵文化財センター
所 在 地 〒870-0011 大分市大字中判田1977番地
TEL 097(597)5675
印 刷 外堀印刷(有)
〒870-0025 大分市顕徳町1丁目10-21
TEL 097(536)2666
