



対弧線文



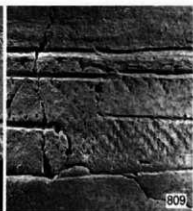

定型的対弧線文




定型の下弦連弧文




上弦弧線文



クランク状文




〔C〕字状文+クランク状文




クランク状文

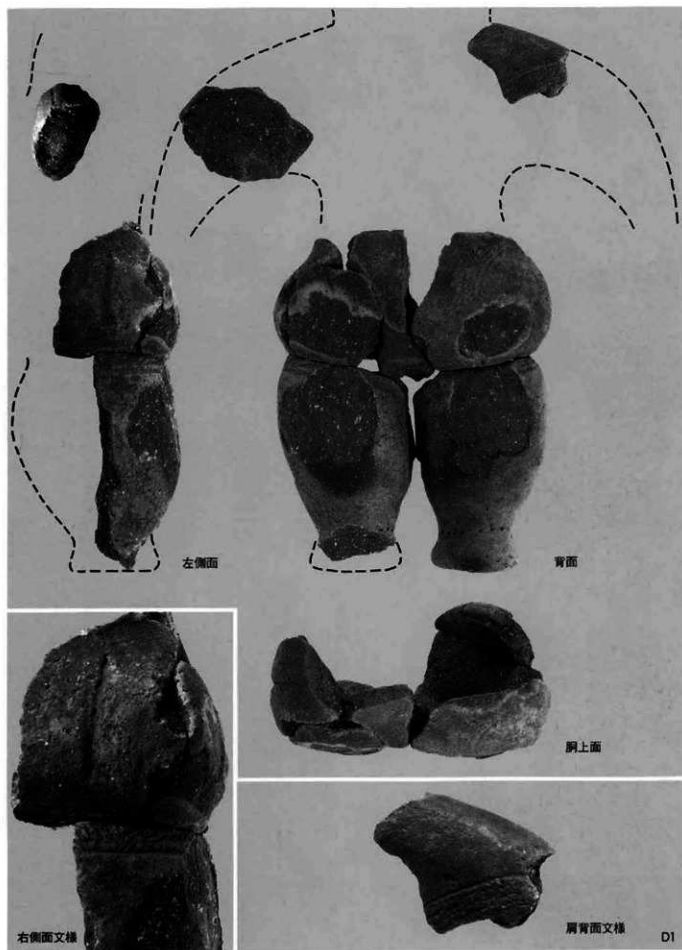


クランク状文







土偶各面・細部-1




土器各面・細部-2



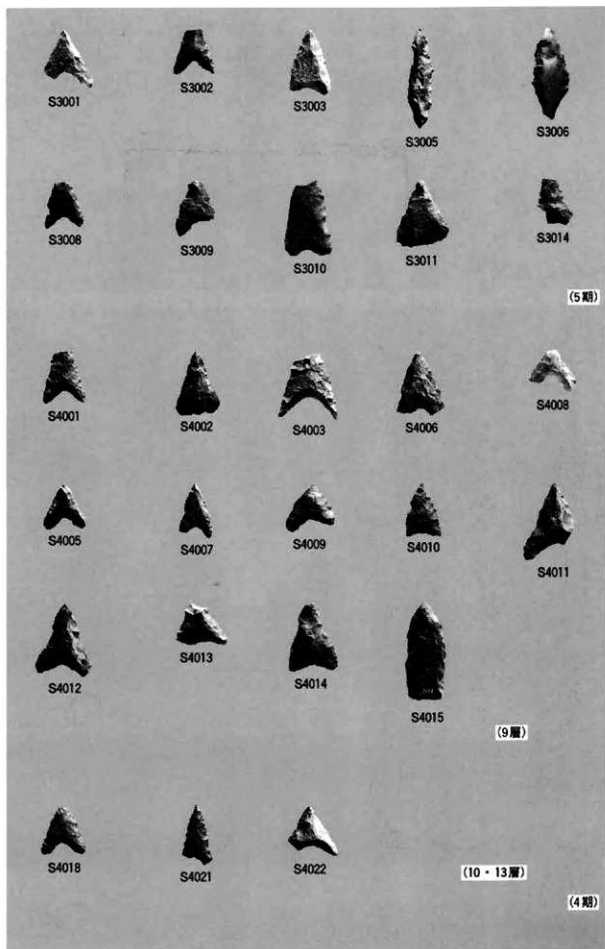
土偶 (D2~4.10.11.13) 耳栓 (D5) 焼成粘土塊 (D8.9) 棒状土製品 (D7.12)  
 円形土製品 (D6) 石製小玉 (S5072) 骨製刺突具 (B1)





縄文上層（6期）・中層（5期）石鏃












縄文下層 (5期・4期) 石鏃











縄文各層 加工痕のある剥片・使用痕のある剥片






縄文下層 M20区楔形石器 (1)

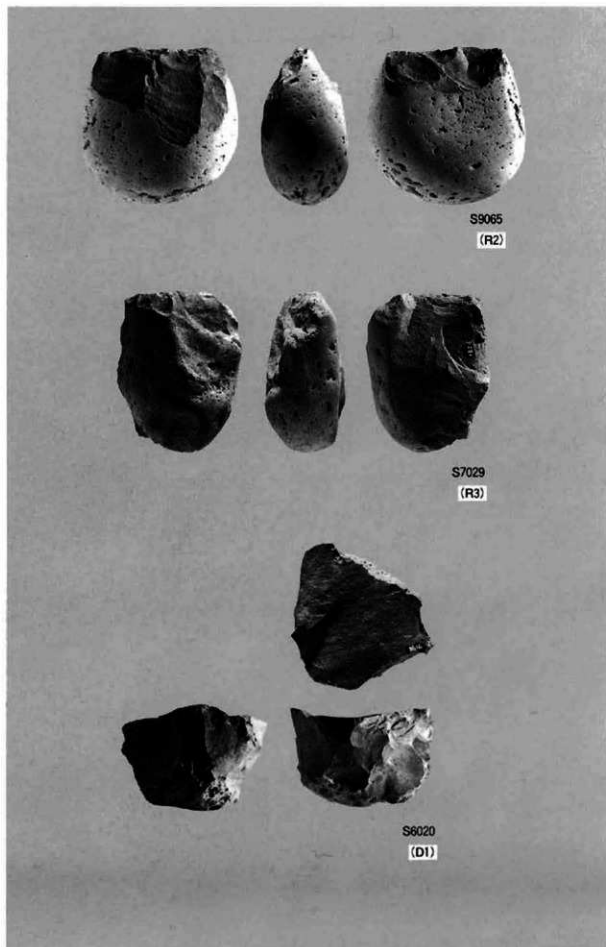



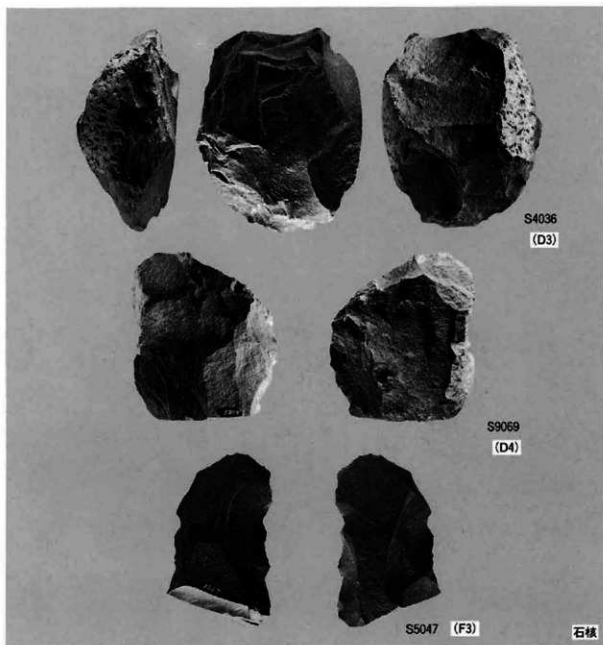
縄文下層 M20区楔形石器 (2)






縄文各層 石核 (1)






縄文各層 石核 (3) ・分割原石 (1)






繩文各層 分割原石 (2)





縄文下層 分割原石 (3)



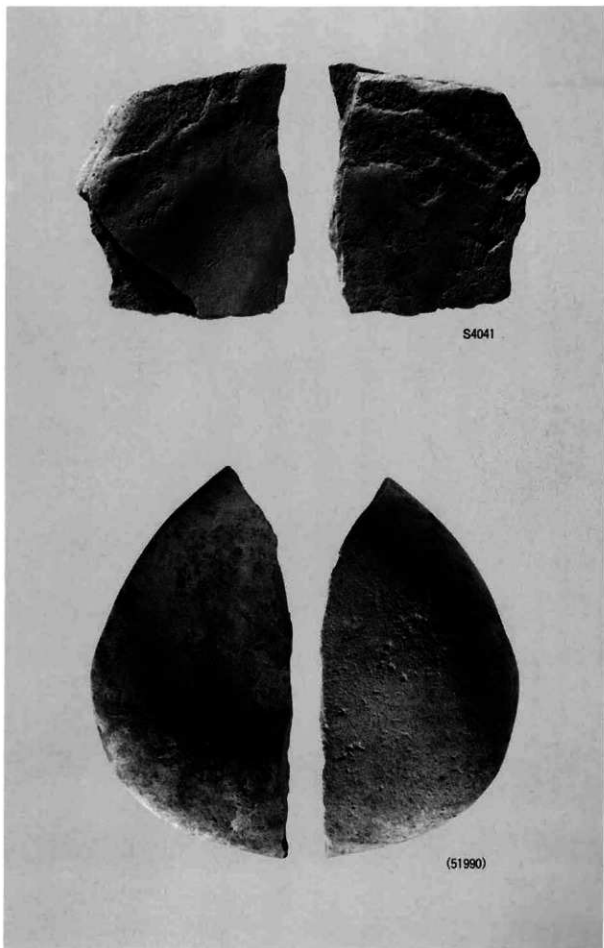
縄文各層 石剣・石刀類



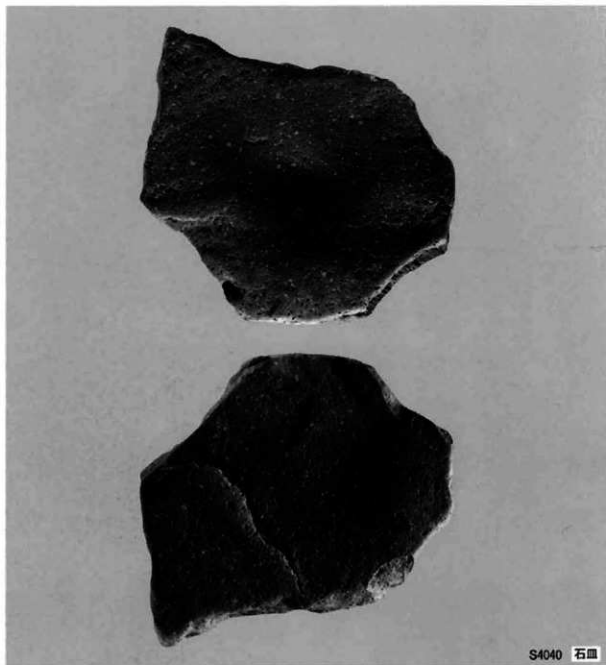
縄文各層 石斧・ハンマー・石錘








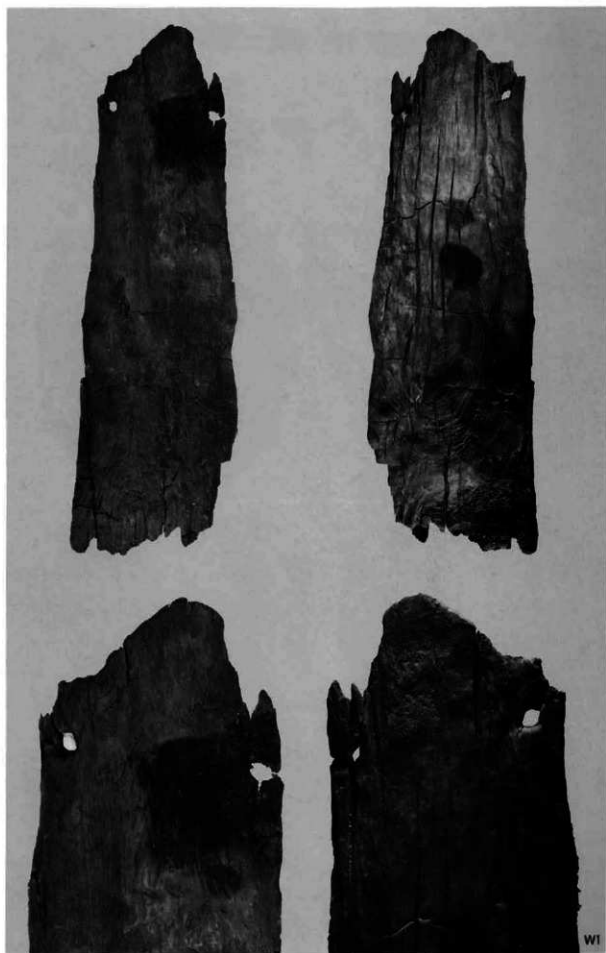
縄文各層 石皿 (1)



S4040 石皿

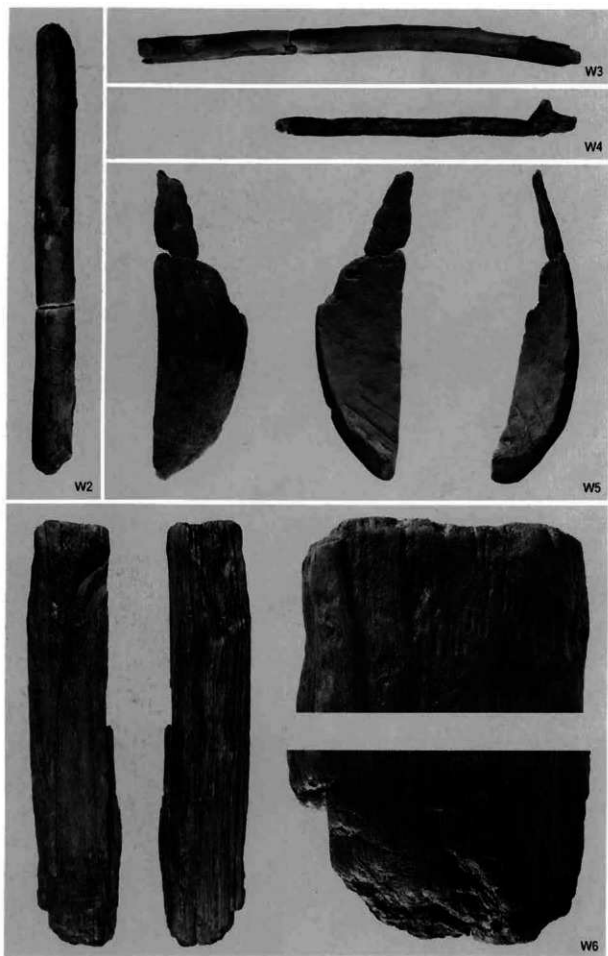


S7033 礫石





南区縄文下層 木道


WI




南区縄文下層 木道産木 (W2)、木道横木 (W3.4)、鉢 (W5)、板状木製品 (W6)




弥生～古代 杭 (W8)、棒状木製品 (W10)、大足杖木製品 (W11)、盤状木製品 (W12)




中世 SE01横棧 (W14~17)




中世 SE01縦板 (W19~22)




中世 SE01 縦板



中世 SE01 縦板

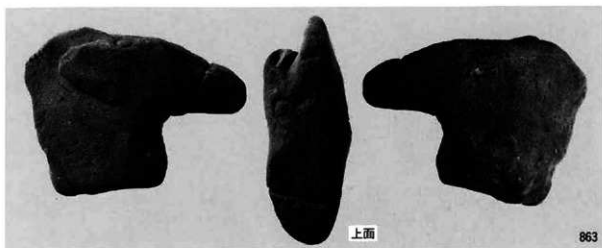


中世 SE01 曲物外面

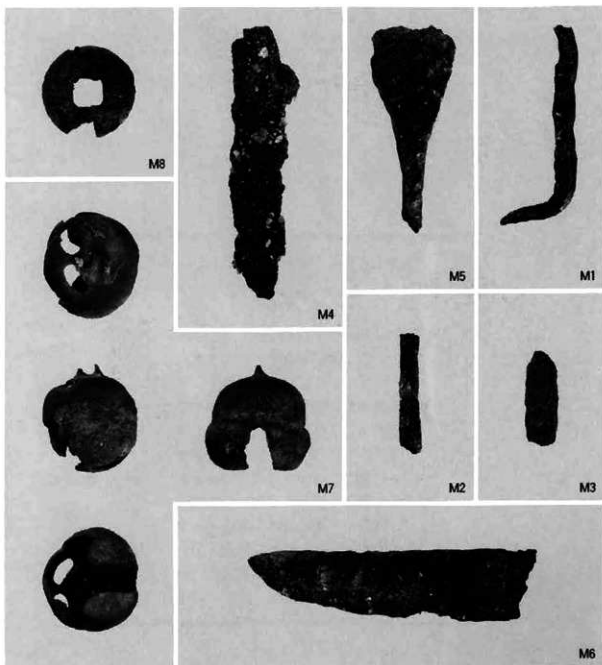


中世 SE01 曲物内面





古代 土馬



中世 鉄釘 (M1~4)、鉄釵 (M5)、刀子 (M6)、銅鈴 (M7)、銅錢 (M8)

# 報告書抄録

ふりがな	つくだいせき
書名	個遺跡
副書名	本州四国連絡道路建設に伴う埋蔵文化財発掘調査報告Ⅲ
シリーズ名	兵庫県文化財調査報告
シリーズ番号	第176冊 第1分冊(本文編) 第2分冊(自然科学・総括編) 第3分冊(写真図版編) 第4分冊(レファレンス編-個遺跡のすべて-)
編者名	吉田 昇、深井明比古、藤田 淳、山本 誠、多賀 茂治、深江 英憲、岡田 憲一、前田 保夫、榎原 徹、佐藤 裕司、松下まり子、南木 睦彦、宮路 淳子、松井 章、片山 一道、南川 雅男、伊東 隆夫、渡辺 誠、西田 史朗、薬科 哲男、成瀬 正和、中野 益男、中野 寛子、長田 正宏、栗川 旭、株式会社地球科学研究所
編集機関	兵庫県教育委員会埋蔵文化財調査事務所
所在地	〒652-0032 神戸市兵庫区荒田町2-1-5 電話078-531-7011
発行年月日	西暦1998年(平成10年)3月31日

所収遺跡名	所在地	コード		北緯	東経	調査期間	調査面積	調査原因		
		市町村	遺跡番号							
つくだいせき 個遺跡	兵庫県 津名郡 東浦町 浦字佃 594地	28686	930022	34°	134°	1989.8.28 ～ 1989.12.20	1次 112m <sup>2</sup>	本州四国連絡道路(神戸・鳴門ルート)建設		
			遺跡調査番号			890064	1991.8.26 ～ 1992.3.19		2次 3,477m <sup>2</sup>	
			910064			32°	59°		1992.4.30 ～ 1992.11.5	3次 1,432m <sup>2</sup>
			920280			11°	26°			

所収遺跡名	種別	主な時代	主な遺構	主な遺物	特記事項
個遺跡	縄文:集落	縄文時代 中期	縄文時代 中期: 堅穴住居跡、焼窯集積炉	縄文時代 中期: 縄文土器、石器	縄文時代後期を中心とする集落遺跡。縄文時代の住居、貯蔵穴、木道など遺構面4面を検出。
	弥生~奈良: 流路	縄文時代 後期	後期: 住居跡、貯蔵穴、木道、落とし穴	後期: 縄文土器、土偶、打製石器類、石剣類、石皿類、サマカイト素材、丸木舟(木道に転用)、木製鉢、編物、動物骨、種子類	弥生~中世は2面を検出。 遺物は縄文土器、石器、木器、自然遺体など28リッター入りコンテナ800箱。縄文後期中葉~後期土器編年実施。
	古代末~中世	縄文時代 晩期	晩期: 住居跡、建物跡、埴甕、土壇墓、石器素材集積土坑、溝	晩期: 土器、土偶、打製石器類、サマカイト素材、石刀	縄文時代の丸木舟、石器素材や他地域土器の出土から広域交流拠点集落と考えられる。

---

兵庫県文化財調査報告 第176冊

## 佃遺跡

—本州四国連絡道路建設に伴う埋蔵文化財発掘調査報告Ⅲ—  
第3分冊 写真図版編

1998年(平成10年)3月31日 発行

- 編 集 兵庫県教育委員会埋蔵文化財調査事務所  
神戸市兵庫区荒田町2丁目1番5号  
〒652-0032 TEL078-531-7011
- 発 行 兵庫県教育委員会  
神戸市中央区下山手通5丁目10番1号  
〒650-8567 TEL078-341-7711
- 印 刷 (株)関西廣濟堂 神戸支店  
神戸市灘区泉通6丁目2番15号  
〒657-0834 TEL078-801-4314
-