

仙台市文化財調査報告書第512集

# 長町駅東遺跡第14次調査(1)

— 総合店舗建設に伴う令和元年度発掘調査報告書 —

[第2分冊]

2024年 3 月

仙台市教育委員会  
株式会社 ヤマダホールディングス



## 第2分冊 目次

|  |     |
|--|-----|
| 第5章 検出遺構と出土遺物 .....                      | 323 |
| 第2節 古墳時代～奈良時代の遺構と遺物 .....                | 323 |
| (1) 竪穴住居跡 .....                          | 323 |
| (2) 畿内関連遺構 .....                         | 494 |
| (3) 掘立柱建物跡 .....                         | 510 |
| (4) 溝跡 .....                             | 523 |
| (5) 土坑 .....                             | 563 |
| (6) ピット .....                            | 570 |
| (7) 性格不明遺構 .....                         | 570 |
| (8) 遺構外出土遺物 .....                        | 582 |
| 第3節 弥生時代以前の遺構と遺物 .....                   | 588 |
| (1) 弥生時代包含層調査の概要 .....                   | 588 |
| (2) IV・V層出土遺物 .....                      | 588 |
| (3) 包含層外出土遺物 .....                       | 601 |
| (4) 接合資料 .....                           | 628 |
| (5) 縄文土器 .....                           | 636 |
| (6) 下層トレンチ調査 .....                       | 636 |
| 第6章 自然科学分析 .....                         | 641 |
| 第1節 長町駅東遺跡第14次調査の花粉分析 .....              | 641 |
| (1) 試料 .....                             | 641 |
| (2) 分析方法 .....                           | 641 |
| (3) 結果 .....                             | 644 |
| (4) 考察 .....                             | 644 |
| 第2節 長町駅東遺跡第14次調査における放射性炭素年代(AMS測定) ..... | 647 |
| (1) 測定対象試料 .....                         | 647 |
| (2) 測定の意義 .....                          | 647 |
| (3) 化学処理工程 .....                         | 649 |
| (4) 測定方法 .....                           | 649 |
| (5) 算出方法 .....                           | 649 |
| (6) 測定結果 .....                           | 650 |
| 第7章 まとめ .....                            | 654 |
| 引用・参考文献                                  |     |

## 第2分册 插图目次

|       |                          |         |       |                    |     |
|-------|--------------------------|---------|-------|--------------------|-----|
| 第229图 | SI469 竖穴住居跡(1)           | 323     | 第265图 | SI481 竖穴住居跡出土遺物    | 372 |
| 第230图 | SI469 竖穴住居跡(2)           | 324     | 第266图 | SI482 竖穴住居跡        | 374 |
| 第231图 | SI470 竖穴住居跡              | 326     | 第267图 | SI482 竖穴住居跡出土遺物    | 376 |
| 第232图 | SI471 竖穴住居跡(1)           | 328     | 第268图 | SI483 竖穴住居跡        | 376 |
| 第233图 | SI471 竖穴住居跡(2)           | 329     | 第269图 | SI484 竖穴住居跡        | 377 |
| 第234图 | SI471 竖穴住居跡(3)           | 330     | 第270图 | SI485 竖穴住居跡(1)     | 378 |
| 第235图 | SI471 竖穴住居跡出土遺物          | 331     | 第271图 | SI485 竖穴住居跡(2)     | 379 |
| 第236图 | SI472 竖穴住居跡(1)           | 332     | 第272图 | SI486 竖穴住居跡        | 380 |
| 第237图 | SI472 竖穴住居跡(2)           | 334     | 第273图 | SI486 竖穴住居跡出土遺物    | 382 |
| 第238图 | SI472 竖穴住居跡出土遺物          | 335     | 第274图 | SI487 竖穴住居跡・同出土遺物  | 384 |
| 第239图 | SI473 竖穴住居跡(1)           | 337     | 第275图 | SI488 竖穴住居跡        | 385 |
| 第240图 | SI473 竖穴住居跡(2)           | 338     | 第276图 | SI489 竖穴住居跡        | 386 |
| 第241图 | SI473 竖穴住居跡出土遺物(1)       | 340     | 第277图 | SI489 竖穴住居跡出土遺物    | 387 |
| 第242图 | SI473 竖穴住居跡出土遺物(2)       | 341     | 第278图 | SI490 竖穴住居跡        | 388 |
| 第243图 | SI474A 竖穴住居跡(1)          | 343・344 | 第279图 | SI490 竖穴住居跡出土遺物    | 389 |
| 第244图 | SI474A 竖穴住居跡(2)          | 345     | 第280图 | SI491 竖穴住居跡(1)     | 391 |
| 第245图 | SI474A 竖穴住居跡出土遺物(1)      | 346     | 第281图 | SI491 竖穴住居跡(2)     | 392 |
| 第246图 | SI474A 竖穴住居跡出土遺物(2)      | 347     | 第282图 | SI491 竖穴住居跡出土遺物    | 394 |
| 第247图 | SI474A 竖穴住居跡出土遺物(3)      | 348     | 第283图 | SI492 竖穴住居跡(1)     | 395 |
| 第248图 | SI474B 竖穴住居跡             | 349・350 | 第284图 | SI492 竖穴住居跡(2)     | 396 |
| 第249图 | SI474B 竖穴住居跡出土遺物         | 351     | 第285图 | SI492 竖穴住居跡出土遺物    | 397 |
| 第250图 | SI475 竖穴住居跡(1)           | 353     | 第286图 | SI493 竖穴住居跡        | 399 |
| 第251图 | SI475 竖穴住居跡(2)・<br>同出土遺物 | 354     | 第287图 | SI493 竖穴住居跡出土遺物    | 400 |
| 第252图 | SI476 竖穴住居跡(1)           | 355     | 第288图 | SI494 竖穴住居跡        | 401 |
| 第253图 | SI476 竖穴住居跡(2)           | 357     | 第289图 | SI495 竖穴住居跡        | 402 |
| 第254图 | SI476 竖穴住居跡出土遺物          | 358     | 第290图 | SI496 竖穴住居跡        | 404 |
| 第255图 | SI477 竖穴住居跡              | 360     | 第291图 | SI497 竖穴住居跡(1)     | 405 |
| 第256图 | SI477 竖穴住居跡出土遺物          | 362     | 第292图 | SI497 竖穴住居跡(2)     | 407 |
| 第257图 | SI478 竖穴住居跡              | 363     | 第293图 | SI497 竖穴住居跡出土遺物(1) | 408 |
| 第258图 | SI479 竖穴住居跡(1)           | 365     | 第294图 | SI497 竖穴住居跡出土遺物(2) | 409 |
| 第259图 | SI479 竖穴住居跡(2)           | 366     | 第295图 | SI498 竖穴住居跡        | 410 |
| 第260图 | SI479 竖穴住居跡(3)           | 366     | 第296图 | SI499 竖穴住居跡・同出土遺物  | 411 |
| 第261图 | SI479 竖穴住居跡出土遺物          | 367     | 第297图 | SI500 竖穴住居跡        | 413 |
| 第262图 | SI480 竖穴住居跡(1)           | 368     | 第298图 | SI501 竖穴住居跡        | 414 |
| 第263图 | SI480 竖穴住居跡(2)           | 369     | 第299图 | SI502 竖穴住居跡        | 415 |
| 第264图 | SI481 竖穴住居跡              | 370     | 第300图 | SI502 竖穴住居跡出土遺物(1) | 417 |
|       |                          |         | 第301图 | SI502 竖穴住居跡出土遺物(2) | 418 |

|       |                          |     |       |  |     |
|-------|--------------------------|-----|-------|--|-----|
| 第302図 | SI503 竪穴住居跡              | 419 | 第340図 | SI520 竪穴住居跡出土遺物(1)                       | 466 |
| 第303図 | SI504 竪穴住居跡              | 420 | 第341図 | SI520 竪穴住居跡出土遺物(2)                       | 467 |
| 第304図 | SI505 竪穴住居跡(1)           | 421 | 第342図 | SI521 竪穴住居跡                              | 468 |
| 第305図 | SI505 竪穴住居跡(2)           | 422 | 第343図 | SI523 竪穴住居跡(1)                           | 470 |
| 第306図 | SI505 竪穴住居跡(3)           | 423 | 第344図 | SI523 竪穴住居跡(2)                           | 471 |
| 第307図 | SI505 竪穴住居跡出土遺物(1)       | 424 | 第345図 | SI523 竪穴住居跡出土遺物(1)                       | 473 |
| 第308図 | SI505 竪穴住居跡出土遺物(2)       | 425 | 第346図 | SI523 竪穴住居跡出土遺物(2)                       | 474 |
| 第309図 | SI505 竪穴住居跡出土遺物(3)       | 426 | 第347図 | SI524 竪穴住居跡・同出土遺物                        | 475 |
| 第310図 | SI506 竪穴住居跡・同出土遺物        | 427 | 第348図 | SI525 竪穴住居跡・同出土遺物                        | 477 |
| 第311図 | SI507 竪穴住居跡              | 428 | 第349図 | SI526 竪穴住居跡(1)                           | 478 |
| 第312図 | SI508 竪穴住居跡              | 429 | 第350図 | SI526 竪穴住居跡(2)                           | 479 |
| 第313図 | SI509 竪穴住居跡              | 430 | 第351図 | SI526 竪穴住居跡出土遺物                          | 480 |
| 第314図 | SI509 竪穴住居跡出土遺物          | 432 | 第352図 | SI527 竪穴住居跡(1)                           | 482 |
| 第315図 | SI510 竪穴住居跡              | 433 | 第353図 | SI527 竪穴住居跡(2)                           | 484 |
| 第316図 | SI510 竪穴住居跡出土遺物          | 434 | 第354図 | SI527 竪穴住居跡(3)                           | 484 |
| 第317図 | SI511 竪穴住居跡(1)           | 436 | 第355図 | SI527 竪穴住居跡出土遺物                          | 485 |
| 第318図 | SI511 竪穴住居跡(2)           | 437 | 第356図 | SI528 竪穴住居跡                              | 486 |
| 第319図 | SI511 竪穴住居跡出土遺物          | 438 | 第357図 | SI528 竪穴住居跡出土遺物                          | 488 |
| 第320図 | SI512 竪穴住居跡・同出土遺物        | 440 | 第358図 | SI529 竪穴住居跡                              | 489 |
| 第321図 | SI513 竪穴住居跡              | 442 | 第359図 | SI530 竪穴住居跡・同出土遺物                        | 490 |
| 第322図 | SI513 竪穴住居跡出土遺物          | 443 | 第360図 | SI531 竪穴住居跡                              | 492 |
| 第323図 | SI514 竪穴住居跡(1)           | 444 | 第361図 | SI532 竪穴住居跡                              | 493 |
| 第324図 | SI514 竪穴住居跡(2)           | 445 | 第362図 | SI522 竪穴状遺構一床面1(1)                       | 495 |
| 第325図 | SI514 竪穴住居跡出土遺物          | 447 | 第363図 | SI522 竪穴状遺構一床面1(2)                       | 496 |
| 第326図 | SI515 竪穴住居跡(1)           | 449 | 第364図 | SI522 竪穴状遺構一床面1(3)                       |     |
| 第327図 | SI515 竪穴住居跡(2)           | 450 |       | および遺物出土状況                                | 496 |
| 第328図 | SI515 竪穴住居跡(3)           | 451 | 第365図 | SI522 竪穴状遺構一床面2                          | 498 |
| 第329図 | SI515 竪穴住居跡出土遺物          | 452 | 第366図 | SI522 竪穴状遺構出土遺物(1)                       | 500 |
| 第330図 | SI516 竪穴住居跡              | 454 | 第367図 | SI522 竪穴状遺構出土遺物(2)                       | 501 |
| 第331図 | SI516 竪穴住居跡出土遺物          | 455 | 第368図 | SK328・329・355・358・383・<br>461・477 鍛冶関連遺構 | 503 |
| 第332図 | SI517 竪穴住居跡(1)           | 456 | 第369図 | SK355 鍛冶関連遺構出土遺物                         | 504 |
| 第333図 | SI517 竪穴住居跡(2)           | 457 | 第370図 | SX37・39・42～44<br>鍛冶関連遺構                  | 507 |
| 第334図 | SI518 竪穴住居跡(1)           | 458 | 第371図 | SX37・42 鍛冶関連遺構<br>出土遺物                   | 508 |
| 第335図 | SI518 竪穴住居跡(2)・<br>同出土遺物 | 459 | 第372図 | SX46・47 鍛冶関連遺構                           | 509 |
| 第336図 | SI519 竪穴住居跡              | 461 | 第373図 | SB45 掘立柱建物跡出土遺物                          | 511 |
| 第337図 | SI519 竪穴住居跡出土遺物          | 463 | 第374図 | SB45 掘立柱建物跡                              | 512 |
| 第338図 | SI520 竪穴住居跡(1)           | 464 |       |  |     |
| 第339図 | SI520 竪穴住居跡(2)           | 465 |       |  |     |

|       |   |         |       |                                  |         |
|-------|---|---------|-------|----------------------------------|---------|
| 第375図 | SB46 掘立柱建物跡                             | 513     | 第410図 | SD345 溝跡出土遺物                     | 556     |
| 第376図 | SB47 掘立柱建物跡出土遺物                         | 514     | 第411図 | SD346～348 溝跡                     | 557     |
| 第377図 | SB47 掘立柱建物跡                             | 515・516 | 第412図 | SD349・350・356 溝跡                 | 558     |
| 第378図 | SB48 掘立柱建物跡                             | 518     | 第413図 | SD349 溝跡出土遺物                     | 559     |
| 第379図 | SB49 掘立柱建物跡                             | 521・522 | 第414図 | SD351～353 溝跡・SD351・352<br>溝跡出土遺物 | 560     |
| 第380図 | 古墳時代～奈良時代遺構配置図<br>(溝跡・土坑・性格不明遺構)        | 524     | 第415図 | SD354・357～360 溝跡                 | 561     |
| 第381図 | SD284・286～289・301～304<br>・332～334 溝跡(1) | 525     | 第416図 | SD361・362 溝跡                     | 562     |
| 第382図 | SD284・286～289・301～304<br>・332～334 溝跡(2) | 526     | 第417図 | SK336・346 土坑出土遺物                 | 563     |
| 第383図 | SD284 溝跡出土遺物                            | 527     | 第418図 | 古墳時代～奈良時代土坑(1)                   | 564     |
| 第384図 | SD332 溝跡出土遺物                            | 528     | 第419図 | 古墳時代～奈良時代土坑(2)                   | 565     |
| 第385図 | SD296・319 溝跡                            | 529     | 第420図 | 古墳時代～奈良時代土坑(3)                   | 566     |
| 第386図 | SD297 溝跡出土遺物                            | 530     | 第421図 | 古墳時代～奈良時代土坑(4)                   | 567     |
| 第387図 | SD297 溝跡                                | 531     | 第422図 | 古墳時代～奈良時代土坑(5)                   | 568     |
| 第388図 | SD291・298・306・308 溝跡                    | 532     | 第423図 | 古墳時代～奈良時代<br>ピット配置図(1)           | 571     |
| 第389図 | SD299 溝跡                                | 533     | 第424図 | 古墳時代～奈良時代<br>ピット配置図(2)           | 572     |
| 第390図 | SD299 溝跡出土遺物                            | 534     | 第425図 | 古墳時代～奈良時代<br>ピット配置図(3)           | 573     |
| 第391図 | SD301 溝跡出土遺物                            | 535     | 第426図 | 古墳時代～奈良時代<br>ピット配置図(4)           | 574     |
| 第392図 | SD303 溝跡出土遺物(1)                         | 537     | 第427図 | 古墳時代～奈良時代<br>ピット配置図(5)           | 575     |
| 第393図 | SD303 溝跡出土遺物(2)                         | 538     | 第428図 | 古墳時代～奈良時代<br>ピット配置図(6)           | 576     |
| 第394図 | SD333 溝跡出土遺物                            | 539     | 第429図 | SX41・49・50～52<br>性格不明遺構          | 581     |
| 第395図 | SD312 溝跡出土遺物                            | 540     | 第430図 | 遺構外出土遺物(1)                       | 583     |
| 第396図 | SD309・310・312・313 溝跡                    | 541     | 第431図 | 遺構外出土遺物(2)                       | 584     |
| 第397図 | SD314 溝跡出土遺物                            | 541     | 第432図 | 遺構外出土遺物(3)                       | 586     |
| 第398図 | SD311・314・315・318 溝跡                    | 542     | 第433図 | 遺構外出土遺物(4)                       | 587     |
| 第399図 | SD317 溝跡出土遺物                            | 544     | 第434図 | 弥生時代調査区配置図                       | 588     |
| 第400図 | SD317・320・321 溝跡                        | 545     | 第435図 | 弥生A区IV・V層遺物<br>出土状況図             | 589     |
| 第401図 | SD322 溝跡・同出土遺物                          | 546     | 第436図 | 弥生B・C区IV・V層遺物<br>出土状況図           | 590     |
| 第402図 | SD323～327 溝跡・<br>SD325 溝跡出土遺物           | 548     | 第437図 | 弥生D区IV・V層遺物<br>出土状況図             | 591・592 |
| 第403図 | SD328 溝跡                                | 549     |       |                                  |         |
| 第404図 | SD328 溝跡出土遺物                            | 550     |       |                                  |         |
| 第405図 | SD331 溝跡出土遺物                            | 551     |       |                                  |         |
| 第406図 | SD330・331 溝跡                            | 552     |       |                                  |         |
| 第407図 | SD338・340・341 溝跡                        | 553     |       |                                  |         |
| 第408図 | SD343・345 溝跡                            | 555     |       |                                  |         |
| 第409図 | SD343 溝跡出土遺物                            | 556     |       |                                  |         |

|       |                      |     |       |                  |         |
|-------|----------------------|-----|-------|------------------|---------|
| 第438図 | 弥生E区IV・V層遺物<br>出土状況図 | 593 | 第462図 | 包含層外出土石器(4)      | 619     |
| 第439図 | IV・V層出土弥生石器(1)       | 593 | 第463図 | 包含層外出土石器(5)      | 620     |
| 第440図 | IV・V層出土弥生石器(2)       | 595 | 第464図 | 包含層外出土石器(6)      | 621・622 |
| 第441図 | IV・V層出土弥生石器(3)       | 596 | 第465図 | 包含層外出土石器(7)      | 623     |
| 第442図 | IV・V層出土弥生石器(4)       | 597 | 第466図 | 包含層外出土石器(8)      | 624     |
| 第443図 | IV・V層出土石器(1)         | 598 | 第467図 | 包含層外出土石器(9)      | 625     |
| 第444図 | IV・V層出土石器(2)         | 599 | 第468図 | 包含層外出土石器(10)     | 626     |
| 第445図 | IV・V層出土石器(3)         | 600 | 第469図 | 包含層外出土石器(11)     | 627     |
| 第446図 | 包含層外出土弥生石器(1)        | 602 | 第470図 | 包含層外出土石器(12)     | 628     |
| 第447図 | 包含層外出土弥生石器(2)        | 603 | 第471図 | 接合資料1            | 629・630 |
| 第448図 | 包含層外出土弥生石器(3)        | 604 | 第472図 | 接合資料2            | 631     |
| 第449図 | 包含層外出土弥生石器(4)        | 605 | 第473図 | 接合資料3            | 632     |
| 第450図 | 包含層外出土弥生石器(5)        | 606 | 第474図 | 接合資料6・7          | 633・634 |
| 第451図 | 包含層外出土弥生石器(6)        | 607 | 第475図 | 接合資料4・5          | 635     |
| 第452図 | 包含層外出土弥生石器(7)        | 608 | 第476図 | 包含層外出土縄文石器       | 636     |
| 第453図 | 包含層外出土弥生石器(8)        | 609 | 第477図 | 下層トレンチ配置図        | 636     |
| 第454図 | 包含層外出土弥生石器(9)        | 610 | 第478図 | TR1・2断面図         | 637     |
| 第455図 | 包含層外出土弥生石器(10)       | 611 | 第479図 | TR3～5断面図         | 639     |
| 第456図 | 包含層外出土弥生石器(11)       | 612 | 第480図 | 花粉分析試料採取位置       | 641     |
| 第457図 | 包含層外出土弥生石器(12)       | 613 | 第481図 | 花粉化石群集           | 643     |
| 第458図 | 包含層外出土弥生石器(13)       | 614 | 第482図 | 花粉化石             | 646     |
| 第459図 | 包含層外出土石器(1)          | 616 | 第483図 | 炭化物試料採取位置(1)     | 647     |
| 第460図 | 包含層外出土石器(2)          | 617 | 第484図 | 炭化物試料採取位置(2)     | 648     |
| 第461図 | 包含層外出土石器(3)          | 618 | 第485図 | 暦年較正年代グラフ(参考)(1) | 652     |
|       |                      |     | 第486図 | 暦年較正年代グラフ(参考)(2) | 653     |

## 第2分冊 挿表目次

|      |                |     |      |  |     |
|------|----------------|-----|------|--|-----|
| 第23表 | 鍛冶関連遺構(SK) 観察表 | 505 | 第33表 | 土坑(古墳時代～奈良時代)  |     |
| 第24表 | 鍛冶関連遺構(SX) 観察表 | 509 |      | 観察表(3)   | 570 |
| 第25表 | 溝跡(古墳時代～奈良時代)  |     | 第34表 | ビット(古墳時代～奈良時代)   |     |
|      | 観察表(1)         | 543 |      | 観察表(1)   | 577 |
| 第26表 | 溝跡(古墳時代～奈良時代)  |     | 第35表 | ビット(古墳時代～奈良時代)   |     |
|      | 観察表(2)         | 544 |      | 観察表(2)   | 578 |
| 第27表 | 溝跡(古墳時代～奈良時代)  |     | 第36表 | ビット(古墳時代～奈良時代)   |     |
|      | 観察表(3)         | 548 |      | 観察表(3)   | 579 |
| 第28表 | 溝跡(古墳時代～奈良時代)  |     | 第37表 | ビット(古墳時代～奈良時代)   |     |
|      | 観察表(4)         | 550 |      | 観察表(4)   | 580 |
| 第29表 | 溝跡(古墳時代～奈良時代)  |     | 第38表 | 性格不明遺構(古墳時代～奈良時代)  |     |
|      | 観察表(5)         | 554 |      | 観察表  | 582 |
| 第30表 | 溝跡(古墳時代～奈良時代)  |     | 第39表 | 花粉分析結果   | 642 |
|      | 観察表(6)         | 562 | 第40表 | 放射性炭素年代測定結果  |     |
| 第31表 | 土坑(古墳時代～奈良時代)  |     |      | ( $\delta^{13}\text{C}$ 補正值)                                     | 650 |
|      | 観察表(1)         | 568 | 第41表 | 放射性炭素年代測定結果  |     |
| 第32表 | 土坑(古墳時代～奈良時代)  |     |      | ( $\delta^{13}\text{C}$ 未補正值、暦年代校正用 $^{14}\text{C}$ 年代、<br>較正年代) | 651 |
|      | 観察表(2)         | 569 |      |  |     |



## 第5章 検出遺構と出土遺物

## 第2節 古墳時代～奈良時代の遺構と遺物(第229～433図)

## (1) 竪穴住居跡(第229～361図)

## SI469 竪穴住居跡(第229・230図)

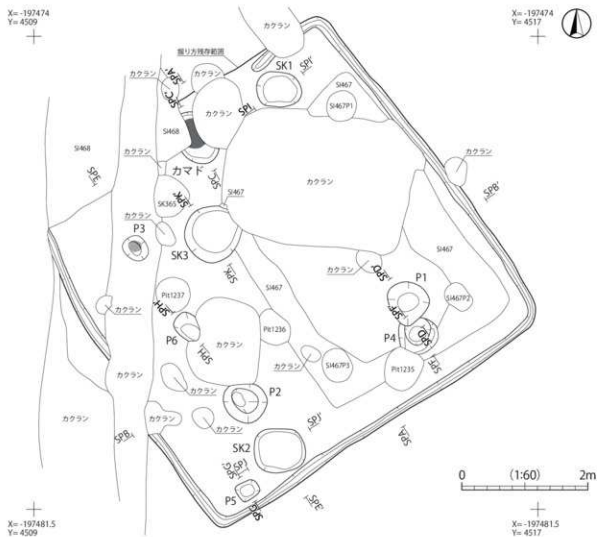
【位置・確認】 調査区西部の95・102・103・111区に位置する。壁・床面の大部分が、SI468の重複や削平・擾乱により失われている。

【重複】 SI467・468より古く、SI495より新しい。

【規模・形態】 確認された規模は長軸626cm、短軸604cmを測り、平面形は方形を呈する。

【方向】 東壁を基準として $N-36^{\circ}-W$ を測る。

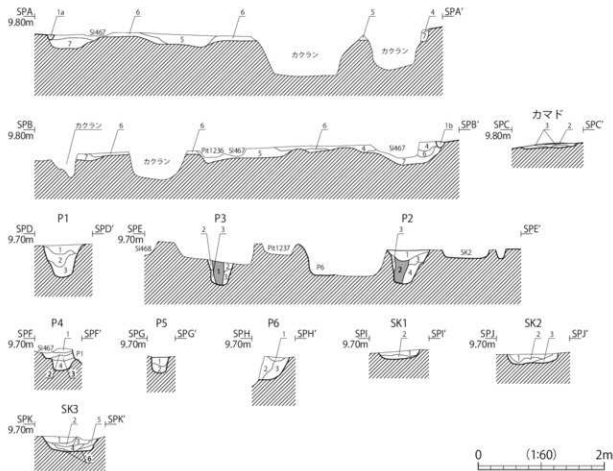
【堆積土】 大別で7層に分層した。1層は周溝堆積土で、a・bの2層に細別した。2・3層はカマド掘り方埋土、4～7層は住居掘り方埋土である。



第229図 SI469 竪穴住居跡(1)

S1469 埋積土層記表

| 部位     | 層位 | 土色             | 土性    | 備考                                      |
|--------|----|----------------|-------|---|
| 埋積埋積土  | 1a | 10YR5/1 褐色     | 砂質シルト | 左層土混状に少量含む。                             |
|        | 1b | 10YR5/2 灰黄褐色   | 砂質シルト | 左層土ブロック (5mm 程度) 少量含む。 ※一部グライ化          |
| カマド掘り方 | 2  | 10YR5/3 に近い黄褐色 | シルト   | 左層土ブロック (5 ~ 30mm 程度) 多量。炭化物少量含む。 ※土面焼熱 |
|        | 3  | 10YR5/3 に近い黄褐色 | シルト   | 左層土ブロック (5 ~ 20mm 程度) 多量。炭化物少量含む。       |
|        | 4  | 10YR6/2 灰黄褐色   | シルト   | 左層土ブロック (5 ~ 30mm 程度) 多量。炭化物少量含む。       |
| 自然掘り方  | 5  | 10YR5/2 灰黄褐色   | シルト   | 左層土ブロック (5 ~ 30mm 程度) 多量。炭化物少量含む。       |
|        | 6  | 10YR5/3 に近い黄褐色 | 砂質シルト | 左層土ブロック (5 ~ 10mm 程度) 多量。炭化物少量含む。       |
|        | 7  | 10YR4/3 に近い黄褐色 | 砂質シルト | 左層土ブロック (5 ~ 20mm 程度) 多量。炭化物少量含む。       |



第 230 図 S1469 竪穴住居跡 (2)

【壁面】 壁高は最大で5cm 残存するが、形状は不明である。

【床面】 全体の形状は不明で、灰黄褐色シルトを主体とする埋土上面を床面とする。

【柱穴】 床面で6基 (P1 ~ 6) を検出した。規模や位置から主柱穴と考えられるP1 ~ 3の規模は残存値も含め長軸42 ~ 69cm、短軸36 ~ 63cm、深さ42 ~ 54cmを測る。P2の堆積土下半とP3の堆積土で、径18 ~ 22cm程度の柱痕跡を確認した。P4はP1の南側に重複し、その状況や規模などから建て替え前の古い主柱穴であった可能性がある。P5・6は補助柱穴などと考えられ、P5は南西隅、P6はP2とP3の間に配置されている。P6で柱の抜き取り痕を確認した。

【周溝】 残存範囲ではカマド部分を除き、壁面に沿ってめぐる。断面形はU字形を呈し、規模は幅10 ~ 18cm、深さ9 ~ 14cmを測る。

【カマド】 北壁中央部に位置するが、燃焼部の底面ののみ残存する。燃焼部は壁内に位置し、壁面から40cm程度内側に長径39cm程度の焼面がみられる。

S469 施設増積土層記表

| 遺構名 | 層位           | 土色             | 土性  | 備考  |
|-----|--------------|----------------|---|---|
| P1  | 1            | 10YR4/1 黒灰色    | シルト   | IV層土ブロック(5～10mm程度)多量、炭化物粒少量含む。                  |
|     | 2            | 10YR4/2 灰黄褐色   | シルト   | IV層土ブロック(5mm程度)少量、炭化物粒微量含む。                     |
|     | 3            | 10YR4/3 にぶい黄褐色 | シルト   | IV層土ブロック(5～40mm程度)少量含む。                         |
| P2  | 1            | 10YR4/2 灰黄褐色   | シルト   | IV層土ブロック(5mm程度)少量、炭化物粒微量含む。                     |
|     | 2            | 10YR3/2 黒褐色    | シルト   | IV層土ブロック(5～10mm程度)少量含む。 単粒鉄屑                    |
|     | 3            | 10YR4/3 にぶい黄褐色 | シルト   | IV層土ブロック(5～20mm程度)多量、植土粒・炭化物粒微量含む。              |
|     | 4            | 10YR3/3 黒褐色    | 砂質シルト                                       | IV層土塊状に少量、炭化物粒微量含む。                             |
| P3  | 1            | 10YR4/3 にぶい黄褐色 | シルト   | IV層土ブロック(5～10mm程度)多量含む。 単粒鉄屑                    |
|     | 2            | 10YR5/3 にぶい黄褐色 | シルト   | IV層土ブロック(5～20mm程度)少量含む。                         |
|     | 3            | 10YR4/1 黒灰色    | シルト   | IV層土ブロック(5～10mm程度)少量含む。                         |
| P4  | 1            | 10YR5/3 にぶい黄褐色 | シルト   | IV層土ブロック(5～30mm程度)多量、白色粘土ブロック(5mm程度)微量含む。       |
|     | 2            | 10YR5/2 灰黄褐色   | シルト   | IV層土ブロック(5mm程度)少量、白色粘土ブロック(5mm程度)・炭化物粒微量含む。     |
|     | 3            | 10YR6/3 にぶい黄褐色 | 砂質シルト                                       | IV層土ブロック(5～20mm程度)多量、白色粘土ブロック(5～20mm程度)少量含む。    |
|     | 4            | 10YR4/2 灰黄褐色   | 砂質シルト                                       | IV層土塊状に少量含む。                                    |
| P5  | 1            | 10YR5/2 灰黄褐色   | シルト   |   |
|     | 2            | 10YR4/2 灰黄褐色   | 砂質シルト                                       |   |
| P6  | 1            | 10YR6/2 灰黄褐色   | 砂質シルト                                       | IV層土ブロック(5～20mm程度)多量、炭化物粒微量含む。                  |
|     | 2            | 10YR5/2 灰黄褐色   | 砂質シルト                                       | IV層土ブロック(5～20mm程度)多量、黒灰色シルトブロック(5～20mm程度)少量含む。  |
|     | 3            | 10YR6/3 にぶい黄褐色 | 砂質シルト                                       | IV層土ブロック(5～30mm程度)多量、炭化物粒微量含む。                  |
| SK1 | 1            | 5YR4/2 灰褐色     | シルト   | IV層土ブロック(5～20mm程度)・焼土ブロック(5～20mm程度)多量、炭化物粒微量含む。 |
|     | 2            | 5YR5/2 灰褐色     | シルト   | 焼土粒多量、IV層土ブロック(5～10mm程度)・炭化物粒少量含む。              |
| SK2 | 1            | 5YR4/2 灰褐色     | シルト   | 焼土粒多量、IV層土ブロック(5mm程度)・炭化物粒少量含む。                 |
|     | 2            | 5YR5/2 灰褐色     | シルト   | IV層土ブロック(5～20mm程度)多量、植土粒・炭化物粒微量含む。              |
| SK3 | 1            | 10YR6/2 灰黄褐色   | シルト   | IV層土ブロック(5～20mm程度)多量、植土粒・炭化物粒微量含む。              |
|     | 1            | 10YR5/2 灰黄褐色   | シルト   | IV層土ブロック(5mm程度)多量、炭化物粒微量含む。                     |
|     | 2            | 2.5YR4/1 赤灰色   | シルト   | 焼土粒多量、IV層土ブロック(5mm程度)少量含む。                      |
|     | 3            | 10YR3/3 にぶい黄褐色 | シルト   | IV層土ブロック(5mm程度)多量、焼土粒少量含む。                      |
|     | 4            | 2.5YR4/1 赤灰色   | シルト   | 焼土粒多量、IV層土ブロック(5～20mm程度)少量、炭化物粒微量含む。            |
|     | 5            | 10YR4/3 にぶい黄褐色 | 砂質シルト                                       | IV層土ブロック(5mm程度)多量含む。                            |
| 6   | 10YR5/2 灰黄褐色 | 砂質シルト          | IV層土ブロック(5mm程度)多量、焼土ブロック(5mm程度)少量、炭化物粒微量含む。 |   |

S469 施設観察表

| 遺構名 | 平面形状 | 規模(cm)    |      | 備考      |
|-----|------|-----------|------|---------|
|     |      | 長軸×短軸     | 深さ   |         |
| P1  | 円形   | 65×62     | 54   | 主柱穴     |
| P2  | 円形   | 69×63     | 54   | 主柱穴・柱礎跡 |
| P3  | (円形) | (42)×(36) | (42) | 主柱穴・柱礎跡 |
| P4  | (円形) | (64)×(56) | 34   | 主柱穴     |
| P5  | 隅丸方形 | 35×28     | 29   | 補助柱穴    |

| 遺構名 | 平面形状    | 規模(cm)  |    | 備考      |
|-----|---------|---------|----|---------|
|     |         | 長軸×短軸   | 深さ |         |
| P6  | (隅丸正方形) | (48)×37 | 48 | 補助柱穴    |
| SK1 | 楕円形     | 72×55   | 16 | 的破穴     |
| SK2 | 隅丸方形    | 81×70   | 14 | カマド関連土坑 |
| SK3 | 円形      | 88×82   | 28 | カマド関連土坑 |

【その他の施設】 床面で3基(SK1～3)の土坑を検出した。SK1はカマドと北東隅の中間、SK2は南壁際の西寄り、SK3はカマド前に位置する。SK1は位置や形状から貯蔵穴、SK2・3は堆積土に焼土や炭化物を含むことから、カマド関連の土坑とみられる。SK1の平面形は楕円形を呈し、規模は長軸72cm、短軸55cm、深さ16cmを測る。SK2の平面形は隅丸方形を呈し、規模は長軸81cm、短軸70cm、深さ14cmを測る。SK3の平面形は円形を呈し、規模は残存値で長軸88cm、短軸82cm、深さ28cmを測る。

【掘り方】 深さ11～33cmを測り、南側から北側に向かって階段状に低く掘り込まれている。

【出土遺物】 堆積土、床面施設、掘り方から土師器、鉄滓などが出土したが、図化できるものはなかった。

【時期】 時期決定できる遺物はなく、詳細な時期は不明である。

#### SI470 竪穴住居跡(第231図)

【位置・確認】 調査区南西部の95・96・103・104区に位置する。壁・床面全体が削平され、掘り方のみ残存する。掘り方は、西壁付近がSI463、北東隅がSD309の重複により失われている。

【重複】 SI463、SD309より古く、SI498より新しい。

【規模・形態】 確認された規模は長軸433cm、短軸400cmを測り、平面形は東西に長い長方形と考えられる。

【方向】 東壁を基準としてN-44°-Eを測る。

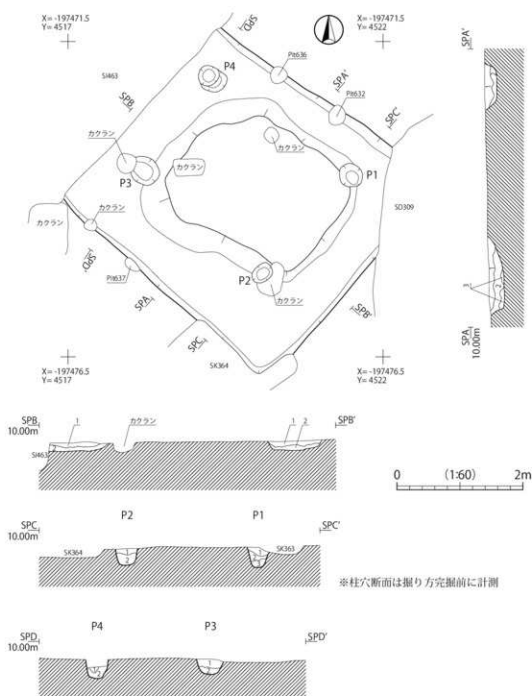
【堆積土】 3層に分層した。いずれも住居掘り方埋土である。

【柱穴】 掘り方底面で4基(P1～4)を検出した。規模や位置からいずれも主柱穴と考えられ、規模は残存値も含め長軸35～49cm、短軸26～43cm、深さ25～32cmを測る。

【掘り方】 残存値で深さ12～24cmを測り、壁側が一段低く掘り込まれている。

【出土遺物】 掘り方埋土から土師器が出土したが、図化できるものはなかった。

【時期】 時期決定できる遺物はないが、SI463との新旧関係から、3期(6世紀末頃～7世紀前半)以前と考えられる。



※柱穴断面は掘り方完掘前に計測

SI470 堆積土層記表

| 部位      | 層位 | 土色            | 土質    | 備考   |
|---------|----|---------------|-------|--|
| 住居掘り方埋土 | 1  | 10YR4/3に濃い黄褐色 | シルト   | 左層土ブロック(5～30mm程度)多量、炭化物粒微量含む。 ※北西部グライセ     |
|         | 2  | 10YR5/2 灰黄褐色  | 砂質シルト | 左層土ブロック(5mm程度)少量、黄褐色シルトブロック(5～10mm程度)少量含む。 |
|         | 3  | 10YR6/3に濃い黄褐色 | シルト   | 左層土ブロック(5～40mm程度)多量含む。                     |

第231図 SI470 竪六住居跡

S470 施設増積土層記表

| 遺構名 | 層位 | 土色             | 土性    | 備考   |
|-----|----|----------------|-------|--|
| P1  | 1  | 10YR4/3 にぶい黄褐色 | 砂質シルト | IV層土ブロック (5～10cm程度) 多量、炭化物粒微量含む。                 |
|     | 2  | 10YR4/4 褐色     | 砂質シルト | IV層土塊状に少量、炭化物粒微量含む。                              |
|     | 3  | 10YR4/2 灰黄褐色   | 砂質シルト | IV層土塊状に少量、炭化物粒微量含む。                              |
| P2  | 1  | 10YR5/2 灰黄褐色   | 砂質シルト | IV層土ブロック (5～10cm程度) 多量、炭化物粒微量含む。                 |
|     | 2  | 10YR4/3 にぶい黄褐色 | 砂質シルト | IV層土塊状に少量含む。                                     |
| P3  | 1  | 10YR4/3 にぶい黄褐色 | 砂質シルト | IV層土塊状に少量、炭化物粒微量含む。                              |
|     | 2  | 10YR5/3 にぶい黄褐色 | 砂質シルト | IV層土ブロック (5～20cm程度) 多量含む。                        |
| P4  | 1  | 10YR5/2 灰黄褐色   | シルト   | IV層土ブロック (5～10cm程度) 多量、炭化物粒微量含む。                 |
|     | 2  | 10YR6/3 にぶい黄褐色 | シルト   | IV層土ブロック (5～20cm程度) 多量、灰白色シルトブロック (10cm程度) 微量含む。 |

S470 施設断面表

| 遺構名 | 平面形   | 規模 (cm) |    |     | 備考 |
|-----|-------|---------|----|-----|----|
|     |       | 長軸×短軸   | 深さ | 土柱穴 |    |
| P1  | (円形)  | (40×36) | 32 | 土柱穴 |    |
| P2  | (楕円形) | (35×26) | 25 | 土柱穴 |    |

| 遺構名 | 平面形   | 規模 (cm) |    |     | 備考 |
|-----|-------|---------|----|-----|----|
|     |       | 長軸×短軸   | 深さ | 土柱穴 |    |
| P3  | (円形)  | (49×43) | 26 | 土柱穴 |    |
| P4  | (楕円形) | (47×37) | 32 | 土柱穴 |    |

## S1471 竪穴住居跡 (第232～235図)

【位置・確認】 調査区中央部西寄りの61・70区に位置する。北東部から南西部の床面と掘り方が溝状の擾乱に、カマド1煙道部の先端部付近と北東隅の上部がSD305の重複により失われている。

【重複】 S1491・512、SK450、Pit1315・1399より新しい。

【規模・形態】 確認された規模は長軸525cm、短軸507cmを測り、平面形は方形を呈する。

【方向】 カマド1を基準としてN-27°-Wを測る。

【堆積土】 22層に分層した。1～3層は灰黄褐色・にぶい黄褐色砂質シルトを主体とする住居堆積土で、自然堆積とみられる。4・5層は周溝堆積土だが、5層は壁際の周溝よりもさらに内側から検出された、もう一つの周溝堆積土である。6～15層はカマド1堆積土、16・17層はカマド1袖構築土、18～22層は住居掘り方埋土である。またカマド2は個別に層番を付し、6層に分層した。

【壁面】 外傾しながら直線的に立ち上がり、壁高は最大で40cmを測る。

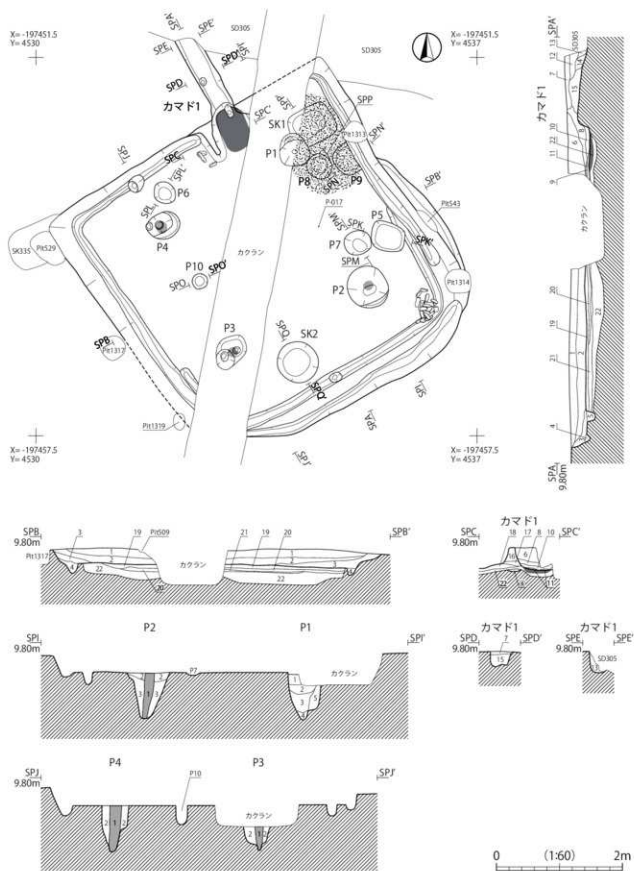
【床面】 概ね平坦で、褐灰色砂質シルトを主体とする埋土上面を床面とする。北東隅には炭化物範囲が広がり、南東隅には礫の集積がみられた。

【柱穴】 床面で8基 (P1～5・7・8・10) を検出した。規模や位置から主柱穴と考えられるP1～4の規模は残存値も含め長軸53～68cm、短軸43～62cm、深さ38～75cmを測る。P2～4で径15～19cm程度の柱痕跡が、P1で柱の抜き取り痕を確認した。P7・8・10は補助柱穴と考えられ、P7はP2北側、P8はP1南側の至近に、P10はP3とP4の中間に配置されている。P5は土坑状で浅いため、柱穴以外の性格も考えられる。

【周溝】 残存範囲ではカマド部分を除き、壁面に沿ってめぐる。断面形はU字形ないしV字形に近い形状を呈し、規模は幅10～20cm、深さ1～19cmを測る。また南半部では、壁際の周溝から9～21cm前後内側にもう一つの周溝が検出された。住居南半の周溝に沿って「コ」字状にめぐり、規模は幅17～20cm、深さ13～19cmを測る。壁際の周溝の一部壊されていることから古い周溝と考えられ、壁の拡張が行われたと考えられる。

【カマド】 北壁に並んだ状態で、カマド1・2を検出した。カマド1の方が新しい。カマド1は壁の中央部からやや東寄りに位置し、壁面に直交して付設されているが、東袖は擾乱により失われている。西袖は壁面に対して直交し、規模は長さ64cm、幅25～32cmを測る。燃焼部は壁内に位置し、規模は残存値で奥行81cm、幅67cmを測る。底面は弧状にくぼみ、長径70cm程度の焼面がみられる。奥壁は外反して18cm程度立ち上がり、煙道部へつながる。煙道部は残存値で長さ120cm、幅33～39cm、深さ16～31cmを測り、底面は先端部に向かって緩やかに下がる。

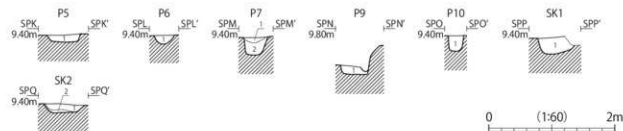
カマド2はカマド1の西側に位置し、煙道部のみ残存する。煙道部は壁面から直交して伸び、住居床面とは9cm程度の比高差が認められる。規模は残存値で長さ105cm、幅20～29cm、深さ18～25cmを測り、底面は先端部に向かって緩やかに立ち上がる。



第232図 S1471 竪穴住居跡(1)

S471 増積土柱記表

| 部位           | 層位 | 土色             | 土性    | 備考   |
|--------------|----|----------------|-------|--|
| 住居増積土        | 1  | 10YR4/2 灰黄褐色   | 砂質シルト | IV層土和微量含む。   |
|              | 2  | 10YR4/3 に近い黄褐色 | 砂質シルト | IV層土ブロック (5 ~ 10mm 程度) + 炭化物粒少量含む。                 |
|              | 3  | 10YR4/2 灰黄褐色   | 砂質シルト | IV層土ブロック (10 ~ 20mm 程度) 少量、焼土粒 + 炭化物粒少量含む。         |
|              | 4  | 10YR4/3 に近い黄褐色 | 砂質シルト | IV層土ブロック (10 ~ 20mm 程度) 少量含む。                      |
| カマド1<br>増積土  | 5  | 10YR4/3 に近い黄褐色 | 砂質シルト | IV層土和微量含む。   |
|              | 6  | 10YR5/2 灰黄褐色   | シルト   | IV層土ブロック (5 ~ 10mm 程度) 少量、炭化物粒微量含む。                |
|              | 7  | 10YR6/4 に近い黄褐色 | 砂質シルト | IV層土ブロック (5 ~ 20mm 程度) 多量、炭化物粒少量含む。 ※天井崩壊土。        |
|              | 8  | 10YR4/1 黒褐色    | 砂質シルト | 焼土ブロック (5mm 程度) + 炭化物粒多量含む。                        |
|              | 9  | 10YR2/1 黒色     | シルト   | 焼土粒多量含む。   |
|              | 10 | 10YR5/2 灰黄褐色   | 砂質シルト | IV層土ブロック (5 ~ 10mm 程度) + 炭化物粒少量含む。                 |
|              | 11 | 10YR3/2 黒褐色    | 砂質シルト | 焼土ブロック (5mm 程度) + 炭化物粒多量含む。                        |
|              | 12 | 10YR5/3 に近い黄褐色 | シルト   | IV層土ブロック (5 ~ 10mm 程度) 多量、炭化物粒微量含む。                |
|              | 13 | 10YR3/2 黒褐色    | 砂質シルト | IV層土和微量含む。   |
|              | 14 | 10YR4/1 黒褐色    | シルト   | IV層土粒 + 炭化物粒少量含む。                                  |
| カマド1<br>焼増積土 | 15 | 10YR3/1 黒褐色    | シルト   | IV層土ブロック (20 ~ 30mm 程度) 多量、炭化物粒少量含む。               |
|              | 16 | 10YR4/3 に近い黄褐色 | 砂質シルト | IV層土ブロック (5 ~ 20mm 程度) 多量、焼土粒 + 炭化物粒少量含む。          |
|              | 17 | 10YR5/3 に近い黄褐色 | 砂質シルト | IV層土ブロック (10 ~ 20mm 程度) 少量、焼土粒 + 炭化物粒微量含む。         |
|              | 18 | 10YR4/3 に近い黄褐色 | 砂質シルト | IV層土ブロック (10 ~ 20mm 程度) 少量、焼土粒 + 炭化物粒少量含む。         |
| 住居新築方<br>増積土 | 19 | 10YR4/1 黒褐色    | 砂質シルト | IV層土ブロック (5 ~ 10mm 程度) 少量、焼土粒 + 炭化物粒微量含む。          |
|              | 20 | 10YR7/4 に近い黄褐色 | 砂質シルト | IV層土ブロック (5 ~ 20mm 程度) 多量、炭化物粒少量含む。                |
|              | 21 | 10YR4/2 灰黄褐色   | 砂質シルト | IV層土ブロック (10 ~ 20mm 程度) + 炭化物粒微量含む。                |
|              | 22 | 10YR5/3 に近い黄褐色 | 砂質シルト | IV層土ブロック (20 ~ 30mm 程度) 多量含む。                      |
| カマド2<br>増積土  | ①  | 10YR5/3 に近い黄褐色 | シルト   | IV層土ブロック (20 ~ 30mm 程度) 多量、炭化物粒微量含む。               |
|              | ②  | 10YR5/4 に近い黄褐色 | シルト   | IV層土ブロック (10 ~ 20mm 程度) 多量、炭化物粒少量、焼土粒微量含む。 ※天井崩壊土。 |
|              | ③  | 10YR3/1 黒褐色    | シルト   | IV層土ブロック (10 ~ 20mm 程度) 微量含む。                      |
|              | ④  | 10YR4/1 黒褐色    | シルト   | IV層土粒 + 炭化物粒微量含む。                                  |
|              | ⑤  | 10YR5/4 に近い黄褐色 | シルト   | IV層土ブロック (10 ~ 20mm 程度) + 炭化物粒少量含む。                |
|              | ⑥  | 10YR6/3 に近い黄褐色 | シルト   | IV層土ブロック (10 ~ 20mm 程度) 多量、焼土粒少量、炭化物粒微量含む。         |



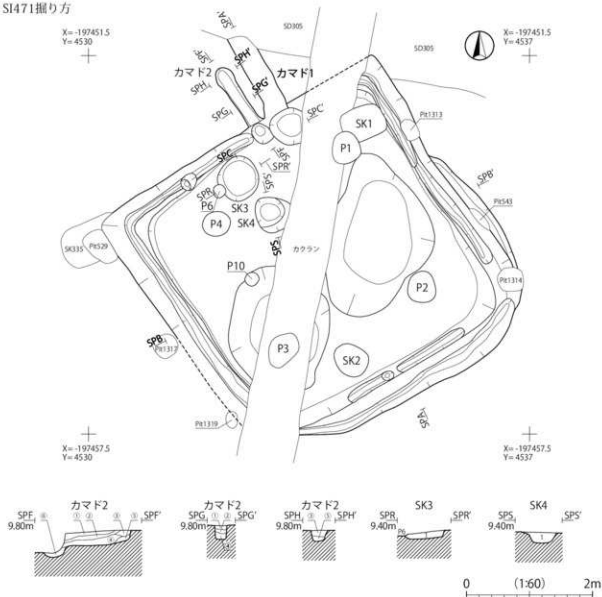
S471 施設増積土柱記表

| 遺構名 | 層位 | 土色             | 土性     | 備考   |
|-----|----|----------------|--------|--|
| P1  | 1  | 10YR4/2 灰黄褐色   | シルト    | IV層土ブロック (5 ~ 10mm 程度) 少量、炭化物粒微量含む。        |
|     | 2  | 10YR3/2 黒褐色    | シルト    | 炭化物粒少量、IV層土ブロック (5 ~ 10mm 程度) 微量含む。        |
|     | 3  | 10YR4/1 黒褐色    | シルト    | 炭化物粒少量、IV層土ブロック (10mm 程度) 微量含む。            |
|     | 4  | 10YR5/1 黒褐色    | シルト    | IV層土粒少量含む。                                 |
|     | 5  | 10YR3/2 黒褐色    | シルト    | IV層土ブロック (10 ~ 20mm 程度) 少量含む。              |
| P2  | 1  | 10YR4/2 灰黄褐色   | 砂質シルト  | IV層土粒 + 炭化物粒微量含む。 ※柱基礎。                    |
|     | 2  | 10YR3/2 黒褐色    | 砂質シルト  | IV層土ブロック (5 ~ 10mm 程度) + 炭化物粒微量含む。         |
|     | 3  | 10YR4/2 灰黄褐色   | 砂質シルト  | IV層土ブロック (10 ~ 20mm 程度) 微量含む。              |
| P3  | 1  | 10YR3/2 黒褐色    | 砂質シルト  | IV層土和微量含む。 ※柱基礎。                           |
|     | 2  | 10YR5/3 に近い黄褐色 | 砂質シルト  | IV層土ブロック (10 ~ 30mm 程度) 少量含む。              |
| P4  | 1  | 10YR5/2 灰黄褐色   | 粘土質シルト | IV層土粒 + 炭化物粒微量含む。 ※柱基礎。                    |
|     | 2  | 10YR4/1 黒褐色    | 砂質シルト  | IV層土ブロック (5 ~ 10mm 程度) 微量含む。               |
| P5  | 1  | 10YR4/2 灰黄褐色   | 砂質シルト  | IV層土ブロック (10 ~ 20mm 程度) + 焼土粒 + 炭化物粒微量含む。  |
| P6  | 1  | 5YR4/3 に近い赤褐色  | シルト    | 焼土粒多量、炭化物粒少量、IV層土ブロック (5 ~ 10mm 程度) 微量含む。  |
| P7  | 1  | 10YR4/2 灰黄褐色   | 砂質シルト  | IV層土和微量含む。                                 |
|     | 2  | 10YR3/2 黒褐色    | 砂質シルト  | IV層土ブロック (5 ~ 10mm 程度) 微量含む。               |
| P8  | 1  | 10YR4/2 灰黄褐色   | シルト    | 焼土粒 + 炭化物粒少量、IV層土ブロック (10 ~ 20mm 程度) 微量含む。 |
| P9  | 1  | 5YR4/3 に近い赤褐色  | シルト    | 焼土粒多量、IV層土ブロック (10 ~ 15mm 程度) + 炭化物粒微量含む。  |
| P10 | 1  | 10YR4/2 灰黄褐色   | 砂質シルト  | IV層土粒 + 炭化物粒微量含む。                          |
| SK1 | 1  | 10YR4/2 灰黄褐色   | シルト    | 焼土粒 + 炭化物粒少量、IV層土ブロック (10 ~ 20mm 程度) 微量含む。 |
| SK2 | 1  | 10YR4/2 灰黄褐色   | 砂質シルト  | IV層土ブロック (5 ~ 10mm 程度) 少量、炭化物粒微量含む。        |
|     | 2  | 10YR5/3 に近い黄褐色 | 細砂     | IV層土和微量含む。                                 |
| SK3 | 1  | 10YR5/3 に近い黄褐色 | 粘土質シルト | IV層土ブロック (5 ~ 10mm 程度) + 焼土粒 + 炭化物粒微量含む。   |
| SK4 | 1  | 10YR3/2 黒褐色    | 砂質シルト  | IV層土ブロック (5 ~ 10mm 程度) + 炭化物粒少量、焼土粒微量含む。   |

第233図 S471 壁6住居跡(2)

【その他の施設】 床面で2基(SK1・2)の土坑と2基(P6・9)のピット、掘り方で2基(SK3・4)の土坑を検出した。SK1は北東隅、SK2は南壁際、SK3・4はカマド1・2の西側に位置する。SK1・3は位置や形状から貯蔵穴とみられる。SK1の平面形は隅丸長方形を呈し、規模は残存値で長軸71cm、短軸58cm、深さ26cmを測る。SK3の平面形は円形を呈し、規模は長軸65cm、短軸64cm、深さ8cmを測る。P6・9は土坑状で浅く、堆積土に焼土や炭化物を含むことからカマド関連の土坑と考えられる。

S1471掘り方



S1471 施設観測表

| 遺構名 | 平面形   | 規模 (cm) |    |           | 備考 |
|-----|-------|---------|----|-----------|----|
|     |       | 長軸×短軸   | 深さ |           |    |
| P1  | 円形    | 53 × 48 | 75 | 土柱穴       |    |
| P2  | 円形    | 68 × 62 | 73 | 土柱穴 柱礎跡   |    |
| P3  | 楕円形   | 60 × 45 | 38 | 土柱穴 柱礎跡   |    |
| P4  | 楕円形   | 54 × 43 | 74 | 土柱穴 柱礎跡   |    |
| P5  | 隅丸長方形 | 54 × 45 | 12 | 性格不明(土坑か) |    |
| P6  | 円形    | 34 × 34 | 15 | カマド関連土坑   |    |
| P7  | 円形    | 43 × 38 | 40 | 補助柱穴      |    |

| 遺構名 | 平面形   | 規模 (cm) |    |         | 備考 |
|-----|-------|---------|----|---------|----|
|     |       | 長軸×短軸   | 深さ |         |    |
| P8  | 円形    | 41 × 38 | 21 | 補助柱穴    |    |
| P9  | 隅丸長方形 | 50 × 37 | 14 | カマド関連土坑 |    |
| P10 | 円形    | 25 × 24 | 26 | 補助柱穴    |    |
| SK1 | 隅丸長方形 | 71 × 58 | 26 | 貯蔵穴     |    |
| SK2 | 円形    | 66 × 64 | 12 | 性格不明土坑  |    |
| SK3 | 円形    | 65 × 64 | 8  | 貯蔵穴     |    |
| SK4 | 円形    | 50 × 58 | 16 | 性格不明土坑  |    |

第234図 S1471 竪穴住居跡(3)

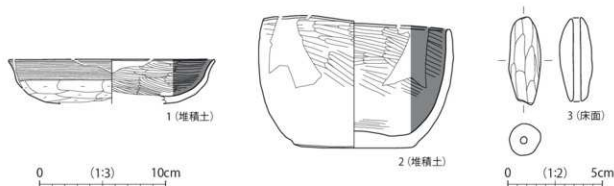


【掘り方】 深さ11～20cmを測る。中央部の東西2箇所が、土坑状に一段低く掘り込まれている。

【出土遺物】 堆積土、床面、床面施設、掘り方から土師器・須恵器、土製品などが出土し、土師器環1点・鉢1点、土製品1点を掲載した(第235図)。

3は東部の床面から出土した。1は浅身の土師器環で、薄手で精巧なつくりである。体部は内湾し、口縁部で外反する。内面に黒色処理が施されている。色調は橙色を呈し、胎土はやや粗く、3mm以下の砂礫と赤色粒子、海綿骨針をいずれも微量含む。関東系土師器が在地化したものと考えられる。2は土師器鉢である。平底から緩く屈曲して立ち上がり、内湾しながら口縁部に至る。内面に黒色処理が施されている。3は管状の土鉢で、外面はナデが施されている。

【時期】 時期決定できる遺物はないが、SI491との新旧関係から、6期(8世紀前半)以降と考えられる。



| 図録番号 | 発掘番号  | 出土地点  | 層位  | 種別  | 器種 | 法量 (cm) |     |       | 外面調整                   | 内面調整     | 備考             | 写真掲載 |
|------|-------|-------|-----|-----|----|---------|-----|-------|------------------------|----------|----------------|------|
|      |       |       |     |     |    | 口径      | 底径  | 器高    |                        |          |                |      |
| 1    | C-178 | SI471 | 堆積土 | 土師器 | 環  | (16.2)  | —   | (3.5) | 口縁: 22°<br>体~底面: 4分2度  | ナデ土      | 内面黒色処理 骨針微量含む  | 340  |
| 2    | C-179 | SI471 | 堆積土 | 土師器 | 鉢  | (14.5)  | 9.3 | 10.5  | 口縁~体部: 4分18度<br>底面: 不明 | ナデ土      | 内面黒色処理 内外面やや摩滅 | 340  |
| 図録番号 | 発掘番号  | 出土地点  | 層位  | 種別  | 器種 | 法量 (cm) |     |       |                        | 備考       | 写真掲載           |      |
|      |       |       |     |     |    | 全長      | 幅   | 厚さ    | 重量 (g)                 |          |                |      |
| 3    | P-017 | SI471 | 床面  | 土製品 | 土鉢 | 4.7     | 1.7 | 1.7   | 12.1                   | 口径 0.4cm |                | 340  |

第235図 SI471 竅穴住居跡出土遺物

#### SI472 竅穴住居跡(第236～238図)

【位置・確認】 調査区中央部の79・88・97区に位置する。北東隅は掘乱により失われている。

【重複】 SI480・497・513・514・516・517、SD345より新しい。

【規模・形態】 確認された規模は長軸574cm、短軸525cmを測り、平面形はやや東西に長い方形を呈する。

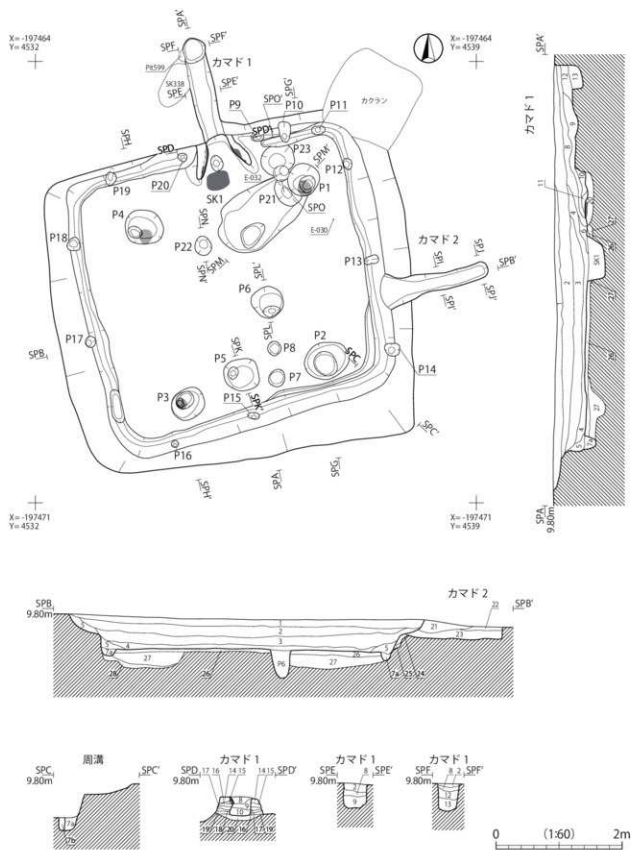
【方向】 カマド1を基準としてN-13°-Wを測る。

【堆積土】 大別で28層に分層した。1～6層は黒褐色シルトを主体とする住居堆積土で、堆積状況から人為的な土とみられる。7層は周溝堆積土で、a・bの2層に細別した。8～13層はカマド1堆積土である。14～19層はカマド1袖構築土、20層はカマド1掘り方埋土である。21～25層はカマド2堆積土、26～28層は住居掘り方埋土である。

【壁面】 中位まで直立気味に立ち上がり、上部で大きく開く。壁高は最大で60cmを測る。

【床面】 概ね平坦で、黒褐色粘土質シルトを主体とする埋土上面を床面とする。

【柱穴】 床面で21基(P1～21)、掘り方で2基(P22・23)を検出した。規模や位置から主柱穴と考えられるP1～4の規模は長軸52～72cm、短軸45～59cm、深さ26～79cmを測る。P2・4は土坑状で浅い。P1・3・4で径18～25cm程度の柱痕跡、P2で柱の抜き取り痕を確認した。補助柱穴と考えられるP5・6・21の配置是不規則である。P22・23の性格は不明だが、P23で柱の抜き取り痕を確認した。P7・8は南壁際から南北に並ぶため、入



第236図 S1472 竪穴住居跡(1)

S472 堆積土目録表

| 部位            | 層位 | 土色            | 土性     | 備考                                     |
|---------------|----|---------------|--------|--|
| 住居層積土         | 1  | 10YR4/2 灰黄褐色  | シルト    | 珪層土多量、焼土粒・炭化物粒微量含む。                    |
|               | 2  | 10YR3/1 黒褐色   | シルト    | 珪層土粒・焼土粒・炭化物粒微量含む。                     |
|               | 3  | 10YR3/2 黒褐色   | シルト    | 珪層土粒少量、炭化物粒微量含む。                       |
|               | 4  | 10YR3/2 黒褐色   | シルト    | 珪層土粒少量、灰色シルトブロック(5～20mm程度)・炭化物粒微量含む。   |
|               | 5  | 10YR3/2 黒褐色   | シルト    | 珪層土粒多量、炭化物粒微量含む。                       |
| 周溝層積土         | 7a | 10YR3/3 暗褐色   | シルト    | 珪層土粒少量、炭化物粒微量含む。                       |
|               | 7b | 10YR4/2 灰黄褐色  | シルト    | 珪層土ブロック(5～30mm程度)少量、炭化物粒微量含む。 ※旧周溝層積土少 |
| カマド1<br>層積土   | 8  | 10YR3/1 黒褐色   | シルト    | 珪層土粒少量、焼土粒・炭化物粒微量含む。                   |
|               | 9  | 10YR3/2 黒褐色   | シルト    | 珪層土粒少量、焼土粒・炭化物粒微量含む。                   |
|               | 10 | 10YR3/1 黒褐色   | シルト    | 珪層土粒少量、焼土粒・炭化物粒微量含む。                   |
|               | 11 | 2.5Y7/2 灰黄色   | シルト    | 焼土粒・灰少量、珪層土粒・炭化物粒微量含む。 ※灰層             |
|               | 12 | 10YR4/2 灰黄褐色  | シルト    | 珪層土粒少量含む。                              |
|               | 13 | 10YR5/2 灰黄褐色  | シルト    | 珪層土粒多量、炭化物粒微量含む。                       |
|               | 14 | 2.5Y6/3 に、黄褐色 | シルト    | 焼土粒・炭化物粒微量含む。                          |
|               | 15 | 10YR4/1 黒褐色   | シルト    | 珪層土粒少量、炭化物粒微量含む。 ※内面焼熱                 |
|               | 16 | 2.5Y6/3 に、黄褐色 | シルト    | 珪層土粒多量、炭化物粒微量含む。 ※内面焼熱                 |
|               | 17 | 10YR5/2 灰黄褐色  | シルト    | 珪層土粒少量、炭化物粒微量含む。                       |
| カマド1<br>層の方理土 | 18 | 10YR4/2 灰黄褐色  | シルト    | 珪層土粒多量、炭化物粒微量含む。                       |
|               | 19 | 10YR4/2 灰黄褐色  | シルト    | 珪層土粒少量、炭化物粒微量含む。                       |
|               | 20 | 10YR4/2 灰黄褐色  | シルト    | 珪層土粒少量、焼土粒・炭化物粒微量含む。                   |
|               | 21 | 10YR4/2 灰黄褐色  | シルト    | 珪層土粒・焼土粒・炭化物粒微量含む。                     |
|               | 22 | 2.5Y7/3 黄褐色   | シルト    | 珪層土粒少量、焼土粒・炭化物粒微量含む。                   |
|               | 23 | 10YR3/1 黒褐色   | シルト    | 焼土ブロック(5～20mm程度)・炭化物粒少量含む。             |
|               | 24 | 10YR4/2 灰黄褐色  | シルト    | 珪層土粒少量、焼土粒・炭化物粒微量含む。                   |
|               | 25 | 10YR3/2 黒褐色   | シルト    | 珪層土粒・焼土ブロック(5～20mm程度)・炭化物粒少量含む。        |
|               | 26 | 10YR3/1 黒褐色   | 粘土質シルト | 珪層土ブロック(5～20mm程度)多量、炭化物粒微量含む。          |
|               | 27 | 10YR4/1 黒褐色   | シルト    | 珪層土ブロック(5～20mm程度)少量、炭化物粒微量含む。          |
| 住居層方<br>理土    | 28 | 10YR4/1 黒褐色   | 砂質シルト  | 珪層土ブロック(5～20mm程度)少量、炭化物粒微量含む。          |

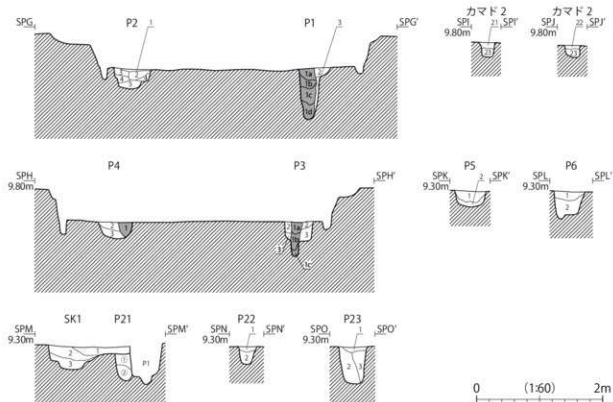
S472 施設層積土目録表

| 遺構名 | 層位 | 土色           | 土性     | 備考                                  |
|-----|----|--------------|--------|-------------------------------------|
| P1  | 1a | 10YR3/1 黒褐色  | 粘土質シルト | 珪層土粒少量、炭化物粒微量含む。 ※柱廻跡               |
|     | 1b | 10YR3/2 黒褐色  | 粘土質シルト | 珪層土粒・炭化物粒微量含む。 ※柱廻跡                 |
|     | 1c | 10YR3/1 黒褐色  | シルト    | 珪層土粒・砂質シルトブロック(5～20mm程度)少量含む。 ※柱廻跡  |
|     | 1d | 2.5Y6/2 灰黄色  | シルト    | 珪層土粒・砂質シルトブロック(5～20mm程度)少量含む。 ※柱廻跡  |
|     | 2  | 10YR3/2 黒褐色  | 粘土質シルト | 珪層土粒少量、焼土粒・炭化物粒微量含む。                |
| P2  | 3  | 10YR3/1 黒褐色  | シルト    | 珪層土粒多量含む。                           |
|     | 1  | 10YR3/1 黒褐色  | シルト    | 珪層土粒少量、焼土粒・炭化物粒微量含む。                |
|     | 2  | 10YR3/1 黒褐色  | シルト    | 珪層土粒・炭化物粒微量含む。                      |
|     | 3  | 10YR3/1 黒褐色  | シルト    | 珪層土粒少量含む。                           |
|     | 4  | 10YR4/1 黒褐色  | シルト    | 珪層土粒多量含む。                           |
| P3  | 5  | 10YR3/1 黒褐色  | 砂質シルト  | 珪層土粒少量含む。                           |
|     | 1a | 10YR4/1 黒褐色  | 砂質シルト  | 珪層土粒少量、炭化物粒微量含む。 ※柱廻跡               |
|     | 1b | 10YR4/1 黒褐色  | 砂質シルト  | 珪層土粒多量、炭化物粒微量含む。 ※柱廻跡               |
|     | 1c | 2.5Y7/2 灰黄色  | シルト    | 炭化物粒微量含む。 ※柱廻跡                      |
|     | 2  | 10YR3/1 黒褐色  | シルト    | 珪層土粒少量、炭化物粒微量含む。                    |
| P4  | 3  | 10YR3/1 黒褐色  | シルト    | 珪層土粒多量、炭化物粒微量含む。                    |
|     | 1  | 10YR3/3 暗褐色  | シルト    | 珪層土粒少量、炭化物粒微量含む。 ※柱廻跡               |
|     | 2  | 10YR3/3 暗褐色  | 粘土質シルト | 珪層土粒多量、焼土粒・炭化物粒微量含む。                |
| P5  | 3  | 10YR4/2 灰黄褐色 | 砂質シルト  | 珪層土粒少量、炭化物粒微量含む。                    |
|     | 1  | 10YR3/1 黒褐色  | 粘土質シルト | 珪層土ブロック(5～20mm程度)多量、焼土粒・炭化物粒微量含む。   |
| P6  | 2  | 10YR3/2 黒褐色  | 粘土質シルト | 珪層土ブロック(5～20mm程度)少量、焼土粒・炭化物粒微量含む。   |
|     | 1  | 10YR3/1 黒褐色  | 粘土質シルト | 珪層土粒少量、炭化物粒微量含む。                    |
| P7  | 1  | 10YR3/1 黒褐色  | 粘土質シルト | 珪層土粒・焼土粒・炭化物粒微量含む。                  |
| P8  | 1  | 10YR3/1 黒褐色  | 粘土質シルト | 珪層土粒・炭化物粒微量含む。                      |
| P9  | 1  | 10YR3/1 黒褐色  | シルト    | 珪層土ブロック(5～20mm程度)・炭化物粒少量含む。         |
| P10 | 1  | 10YR4/2 灰黄褐色 | シルト    | 珪層土ブロック(5～10mm程度)少量、炭化物粒微量含む。       |
| P11 | 1  | 10YR3/1 黒褐色  | シルト    | 珪層土粒少量、炭化物粒微量含む。                    |
| P12 | 1  | 10YR3/1 黒褐色  | シルト    | 珪層土粒少量、炭化物粒微量含む。                    |
| P13 | 1  | 10YR4/2 灰黄褐色 | シルト    | 珪層土ブロック(5～20mm程度)少量、炭化物粒微量含む。       |
| P14 | 1  | 10YR3/1 黒褐色  | シルト    | 珪層土ブロック(5～10mm程度)少量、炭化物粒微量含む。       |
| P15 | 1  | 10YR4/2 灰黄褐色 | シルト    | 珪層土粒・炭化物粒微量含む。                      |
| P16 | 1  | 10YR3/1 黒褐色  | シルト    | 珪層土ブロック(5～30mm程度)少量、炭化物粒微量含む。       |
| P17 | 1  | 10YR3/1 黒褐色  | シルト    | 珪層土粒・炭化物粒少量含む。                      |
| P18 | 1  | 10YR3/1 黒褐色  | シルト    | 珪層土ブロック(5～10mm程度)少量、炭化物粒微量含む。       |
| P19 | 1  | 10YR3/2 黒褐色  | シルト    | 珪層土ブロック(5～10mm程度)少量、炭化物粒微量含む。       |
| P20 | 1  | 10YR3/3 暗褐色  | シルト    | 珪層土粒少量、炭化物粒微量含む。                    |
| P21 | 1  | 10YR4/1 黒褐色  | シルト    | 珪層土粒少量、炭化物粒微量含む。                    |
|     | 2  | 10YR3/2 黒褐色  | シルト    | 珪層土粒少量、炭化物粒微量含む。                    |
| P22 | 1  | 10YR3/2 黒褐色  | シルト    | 珪層土粒少量、灰色粘土ブロック(5～20mm程度)・炭化物粒微量含む。 |
|     | 2  | 10YR4/1 黒褐色  | 砂質シルト  | 珪層土粒少量、炭化物粒微量含む。                    |
| P23 | 1  | 10YR3/2 黒褐色  | シルト    | 珪層土粒少量、炭化物粒微量含む。                    |
|     | 2  | 10YR3/1 黒褐色  | シルト    | 珪層土粒・炭化物粒少量含む。                      |
|     | 3  | 10YR4/1 黒褐色  | シルト    | 珪層土粒少量、炭化物粒微量含む。                    |
| SK1 | 1  | 10YR3/2 黒褐色  | シルト    | 珪層土粒・焼土粒少量、炭化物粒微量含む。                |
|     | 2  | 10YR4/2 灰黄褐色 | シルト    | 珪層土粒多量、炭化物粒微量含む。                    |
|     | 3  | 10YR4/1 黒褐色  | 砂質シルト  | 珪層土粒・灰色粘土ブロック(5～20mm程度)少量、炭化物粒微量含む。 |

SI472 無段階断面表

| 遺構名 | 平面形  | 面積 (cm) |    | 備考          |
|-----|------|---------|----|-------------|
|     |      | 長軸×短軸   | 深さ |             |
| P1  | 円形   | 52×51   | 79 | 土柱穴 柱痕跡     |
| P2  | 楕円形  | 72×50   | 26 | 土柱穴         |
| P3  | 楕円形  | 55×45   | 55 | 土柱穴 柱痕跡     |
| P4  | 円形   | 60×55   | 34 | 土柱穴 柱痕跡     |
| P5  | 円形   | 54×50   | 25 | 補助柱穴        |
| P6  | 円形   | 49×48   | 43 | 補助柱穴        |
| P7  | 円形   | 28×25   | 13 | 補助柱穴(入口階段か) |
| P8  | 円形   | 23×21   | 10 | 補助柱穴(入口階段か) |
| P9  | 楕円方形 | 17×17   | 47 | 壁柱穴         |
| P10 | 楕円形  | 33×19   | 68 | 壁柱穴         |
| P11 | 楕円形  | 21×13   | 24 | 壁柱穴         |
| P12 | 楕円形  | 18×14   | 31 | 壁柱穴         |

| 遺構名 | 平面形  | 面積 (cm)  |    | 備考     |
|-----|------|----------|----|--------|
|     |      | 長軸×短軸    | 深さ |        |
| P13 | 楕円形  | 23×12    | 29 | 壁柱穴    |
| P14 | 楕円方形 | 25×22    | 80 | 壁柱穴    |
| P15 | 楕円形  | 18×10    | 23 | 壁柱穴    |
| P16 | 円形   | 12×12    | 20 | 壁柱穴    |
| P17 | 円形   | 18×16    | 33 | 壁柱穴    |
| P18 | 円形   | 21×21    | 83 | 壁柱穴    |
| P19 | 楕円形  | 22×17    | 75 | 壁柱穴    |
| P20 | 円形   | 15×13    | 10 | 壁柱穴    |
| P21 | 楕円形  | 49×28    | 43 | 補助柱穴   |
| P22 | 円形   | 31×27    | 28 | 性格不明   |
| P23 | 円形   | 55×47    | 58 | 性格不明   |
| SK1 | 楕円形  | (151)×90 | 23 | 性格不明土坑 |



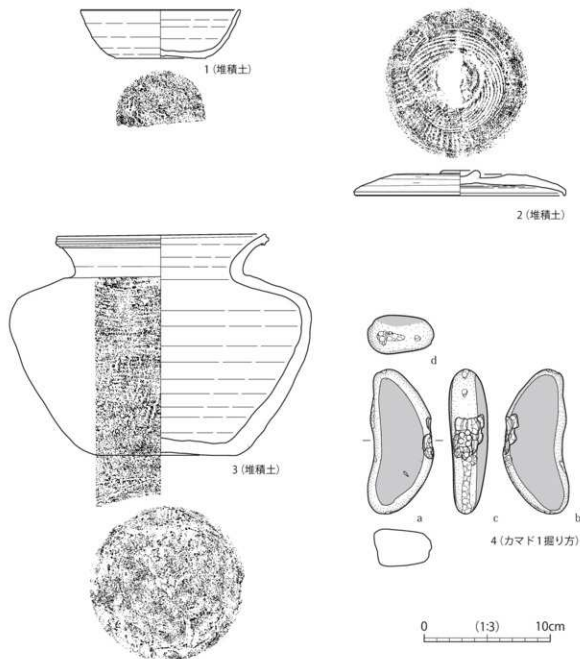
第237図 SI472 竪穴住居跡 (2)

口施設に関連する柱穴の可能性がある。P9～20は壁柱穴で、壁面を一周するように配置されている。

【周溝】 カマド1部分を除き、壁面に沿ってめぐる。断面形は台形ないしU字形を呈し、規模は幅14～42cm、深さ7～19cmを測る。

【カマド】 北壁でカマド1、東壁でカマド2を検出した。カマド1の方が新しい。カマド1は壁の中央部からやや東寄り位置し、壁面に直交して付設されている。袖は壁面に対して「ハ」字状に延び、東袖の規模は長さ74cm、幅22cm、西袖は長さ66cm、幅32cmを測る。燃焼部は壁内に位置し、規模は奥行き71cm、幅46cmを測る。底面は概ね平坦で、焚口付近に長径37cm程度の焼面がみられる。燃焼部中央から西寄りの地点には支脚の抜き取り痕とみられる小規模なくぼみがある。奥壁は外傾しながら17cm程度立ち上がり、煙道部へつながる。煙道部は長さ162cm、幅31～35cm、深さ35～42cmを測り、底面は起伏しながら先端部に向かって緩やかに立ち上がり、先端部はビット状を呈する。

カマド2は煙道部のみ残存し、煙道部は壁面から直交して延び、住居床面とは26cm程度の比高差が認められる。規模は長さ174cm、幅26～52cm、深さ16～19cmを測り、底面は先端部に向かって緩やかに下がる。



| 図版番号 | 登録番号   | 出土地点          | 層位  | 種別  | 器種   | 法量 (mm) |       |      | 外面調整  | 内面調整 | 備考             | 写真図版   |
|------|--------|---------------|-----|-----|------|---------|-------|------|---|------|----------------|--------|
|      |        |               |     |     |      | 口径      | 底径    | 高さ   |   |      |                |        |
| 1    | E-030  | SI472         | 堆積土 | 須臾器 | 杯    | (12.6)  | (7.2) | 3.9  | 外面調整<br>底部：10軸×9切→手持×9切   | 外面調整 | 外面に緑部垂七焼き痕     | 340    |
| 2    | E-031  | SI472         | 堆積土 | 須臾器 | 蓋    | 16.7    | —     | 2.0  | 口縁～天井下位：070調整<br>天井中位：10軸×9切<br>天井上位：10軸未切→070調整によるツマミ取付                  | 外面調整 | 内外面天井部垂七焼き痕    | 340    |
| 3    | E-032  | SI472         | 堆積土 | 須臾器 | 甕    | 16.5    | 11.0  | 17.6 | 口縁：070調整<br>胴上位～中位：平行9切→070調整<br>胴下位～底部：10軸×9切→平行9切→手持×9切<br>底部：平行9切→22°斜 | 外面調整 | 外面胴部・内面口縁部焼かぶり | 341    |
| 図版番号 | 登録番号   | 出土地点          | 層位  | 種別  | 器種   | 法量 (mm) |       |      | 石材  | 備考   | 写真図版           |        |
|      |        |               |     |     |      | 全長      | 幅     | 厚さ   |   |      |                | 重量 (g) |
| 4    | Kc-010 | SI472<br>E0-1 | 掘り方 | 礎石器 | 磨+礎石 | 11.4    | 5.2   | 3.0  | 257.5   | 安山岩  | 磨2面(平) 磨(側面)   | 341    |

第238図 SI472 竪穴住居跡出土遺物

【その他の施設】 床面から1基(SK1)の土坑が検出された。カマド1前に位置し、性格は不明である。

【掘り方】 深さ4～37cmを測る。カマド1前から中央部および南・西壁際の一部を除き、一段低く掘り込まれている。

【出土遺物】 堆積土、床面、床面施設、掘り方から土師器・須恵器、礫石器、鉄洋、土製品などが出土した。堆積土からの出土が大半を占める。須恵器環1点・蓋1点・甕1点、礫石器1点を掲載した(第238図)。

1はやや深身の須恵器環である。平底から丸みを持って立ち上がり、外傾しながら内湾気味に口縁部に至る。底部の切り離しは回転ヘラ切りで、手持ちヘラケズリによる再調整が施されている。色調は灰色を呈し、胎土はやや粗く、2mm以下の砂礫と少量の黒色粒子を含む。2は須恵器蓋である。扁平な天井部で、口縁部は短く折り返されている。ツマミはリング状を呈する。天井部には片側に強く糸を引いた静止糸切りによる切り離しが残し、その周縁に回転ヘラケズリが施されている。色調は灰黄色～灰色を呈し、胎土はやや粗く、2mm以下の砂礫と黒色粒子を含む。焼成はやや不良で、軟質に近い。3は須恵器甕である。平底から屈曲して直線的に外傾し、肩部で丸く屈曲する。口縁部は外反気味に外傾し、端部に凸面を持ち、上下はつまみ出されている。灰色～暗灰色を呈し、胎土はやや粗く、3mm以下の砂礫を含む。器壁が厚く、重量感のあるつくりである。4は磨石で、磨面は2面みられる。c・d面に敲打痕が認められる。石材は安山岩である。

【時期】 時期決定できる遺物はないが、SI480・497・513・514・516・517との新旧関係から、6期(8世紀前半)以降と考えられる。

#### SI473 竪穴住居跡(第239～242図)

【位置・確認】 調査区南部の97・105区に位置する。各壁上部の一部やカマド燃焼部西側、西袖、煙道部の一部が掘乱により失われている。

【重複】 SI474、SD317・350、SK465より新しい。

【規模・形態】 確認された規模は長軸511cm、短軸460cmを測り、平面形は北側に広がる台形を呈する。

【方向】 カマドを基準としてN-22°-Wを測る。

【堆積土】 大別で32層に分層した。1～9層は住居堆積土で、にぶい黄褐色シルトや暗褐色砂質シルト、にぶい黄褐色粘土質シルトなどが互層状に堆積しており、人為的な埋土とみられる。10層は周溝堆積土で、a・bの2層に細別した。11～22層はカマド堆積土である。23～25層はカマド袖構築土、26層はカマド掘り方埋土である。27・28層は壁の構築土とみられ、壁面に貼り付くように堆積している。29～32層は住居掘り方埋土である。

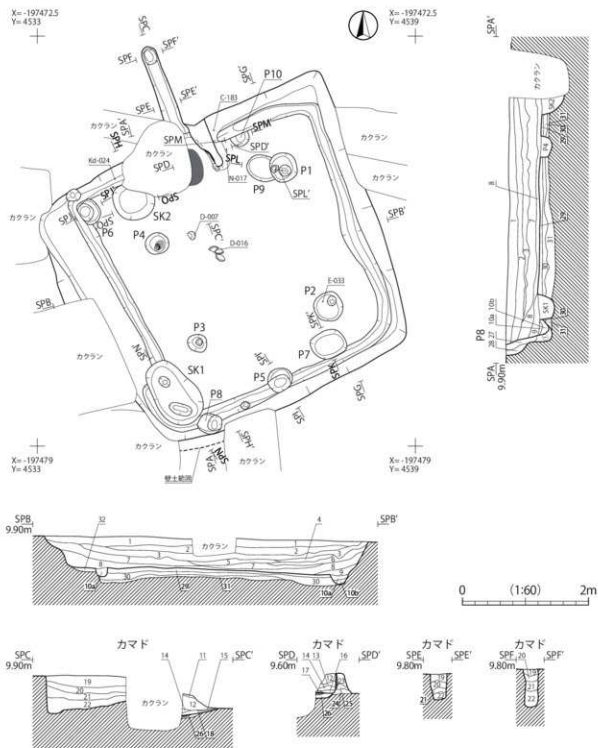
【壁面】 中位まで外傾しながら直線的に立ち上がり、上部で大きく開く。壁高は最大で24cmを測る。

【床面】 中央部が高まり、灰黄褐色砂質シルトを主体とする埋土上面を床面とする。

【柱穴】 床面で8基(P1～8)、掘り方で2基(P9・10)を検出した。規模や位置から主柱穴と考えられるP1～4の規模は長軸31～46cm、短軸27～45cm、深さ23～43cmを測る。P4で径12cm程度の柱痕跡を確認した。P5・6・8は周溝と重複することから、壁柱穴と考えられる。P6の堆積土下半で、径9cm程度の柱痕跡を確認した。P7・9・10の性格は不明だが、P7・9は土坑状で浅いため、柱穴以外の性格も考えられる。

【周溝】 カマド部分を除き、壁面に沿ってめぐる。ただし、南西隅はSK1の重複で不明瞭となっている。なお西壁では45～49cm前後、北壁では4～29cm前後内側に周溝がめぐっているため、西・北壁の拡張が行われた可能性がある。断面形はU字形を呈し、規模は幅16～31cm、深さ6～21cmを測る。底面の一部で壁材の痕跡とみられるくぼみを確認した。

【カマド】 北壁中央部に位置し、壁面に直交して付設されているが、掘乱により西袖を含む燃焼部西側と煙道部の一部が失われている。東袖は壁面に対して直交し、規模は長さ87cm、幅28～30cmを測る。先端部には棒状の自



SI473 施設観覧表

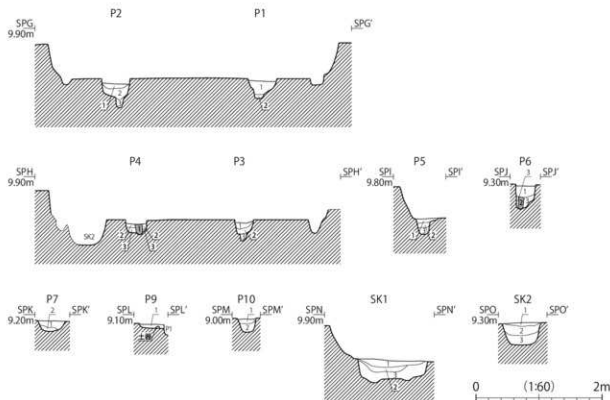
| 遺構名 | 平面形 | 規模 (cm) |    | 備考      |
|-----|-----|---------|----|---------|
|     |     | 長軸×短軸   | 深さ |         |
| P1  | 円形  | 46×42   | 32 | 非柱穴     |
| P2  | 円形  | 46×45   | 43 | 非柱穴     |
| P3  | 円形  | 31×27   | 31 | 非柱穴     |
| P4  | 円形  | 37×34   | 23 | 非柱穴 柱礎跡 |
| P5  | 円形  | 40×36   | 26 | 壁柱穴     |
| P6  | 楕円形 | 40×32   | 39 | 壁柱穴 柱礎跡 |

| 遺構名 | 平面形   | 規模 (cm) |    | 備考            |
|-----|-------|---------|----|---------------|
|     |       | 長軸×短軸   | 深さ |               |
| P7  | 隅丸長方形 | 53×43   | 17 | 性格不明(土坑)      |
| P8  | 円形    | 37×32   | 24 | 壁柱穴           |
| P9  | 楕円形   | (51)×41 | 5  | 性格不明(土坑)      |
| P10 | (円形)  | 34×30   | 22 | 性格不明          |
| SK1 | 楕円形   | 111×70  | 37 | 的竈穴           |
| SK2 | 円形    | 68×(49) | 36 | 土坑竈穴→カマド関連土坑か |

第239図 SI473 竪穴住居跡(1)

S1473 埋藏土註記表

| 部位      | 層位        | 土色             | 土性             | 備考   |
|---------|-----------|----------------|----------------|--|
| 住居埋藏土   | 1         | 10YR5/3 に近い黄褐色 | シルト            | IV層土粒・炭化物粒微量含む。  |
|         | 2         | 10YR4/3 に近い黄褐色 | 砂質シルト          | IV層土粒・焼土粒・炭化物粒微量含む。                                      |
|         | 3         | 10YR3/3 暗褐色    | 砂質シルト          | 焼土ブロック (5 ~ 10mm 程度)・炭化物粒少量、IV層土ブロック (5 ~ 20mm 程度) 微量含む。 |
|         | 4         | 10YR3/4 暗褐色    | 砂質シルト          | IV層土粒・炭化物粒少量含む。  |
|         | 5         | 10YR2/1 黒色     | 細砂             | 炭化物粒多量、焼土粒少量、IV層土ブロック (10 ~ 40mm 程度) 微量含む。               |
|         | 6         | 10YR4/3 に近い黄褐色 | 砂質シルト          | IV層土粒・炭化物粒微量含む。  |
|         | 7         | 10YR6/3 に近い黄褐色 | 粘土質シルト         | IV層土ブロック (5 ~ 10mm 程度)・焼土粒少量、炭化物粒微量含む。                   |
|         | 8         | 10YR4/3 に近い黄褐色 | シルト            | IV層土粒少量、炭化物粒微量含む。  |
|         | 9         | 10YR4/2 灰黄褐色   | シルト            | IV層土ブロック (5 ~ 10mm 程度) 微量含む。                             |
|         | 10a       | 10YR3/2 黒褐色    | シルト            | IV層土ブロック (5 ~ 10mm 程度) 少量、炭化物粒微量含む。                      |
| 雑溝埋藏土   | 10b       | 10YR7/4 に近い黄褐色 | シルト            | IV層土ブロック (5 ~ 30mm 程度) 多量含む。                             |
|         | 11        | 10YR5/2 灰黄褐色   | シルト            | IV層土ブロック (5 ~ 10mm 程度) 少量含む。                             |
|         | 12        | 10YR4/3 に近い黄褐色 | シルト            | IV層土ブロック (5 ~ 10mm 程度)・焼土粒・炭化物粒微量含む。                     |
|         | 13        | 7.5YR5/2 灰褐色   | シルト            | 焼土ブロック (5 ~ 10mm 程度) 多量、炭化物粒少量含む。                        |
|         | 14        | 10YR8/1 灰白色    | シルト            | 焼土ブロック (5 ~ 10mm 程度) 少量含む。 ※灰層                           |
|         | 15        | 10YR5/2 灰黄褐色   | シルト            | IV層土ブロック (5 ~ 10mm 程度) 少量含む。                             |
|         | 16        | 10YR4/2 灰黄褐色   | 砂質シルト          | 焼土粒・炭化物粒少量含む。  |
| 方マド埋藏土  | 17        | 10YR2/1 黒色     | シルト            | 焼土粒少量含む。 ※炭化物層   |
|         | 18        | 10YR4/2 灰黄褐色   | 砂質シルト          | 焼土粒・炭化物粒多量、IV層土粒少量含む。                                    |
|         | 19        | 10YR4/3 に近い黄褐色 | 砂質シルト          | IV層土ブロック (5 ~ 10mm 程度) 少量含む。                             |
|         | 20        | 10YR4/3 に近い黄褐色 | シルト            | IV層土粒微量含む。   |
|         | 21        | 10YR6/3 に近い黄褐色 | 砂質シルト          | 焼土ブロック (5mm 程度) 微量含む。                                    |
|         | 22        | 10YR5/4 に近い黄褐色 | 砂質シルト          | 焼土ブロック (5 ~ 10mm 程度) 少量含む。                               |
|         | 23        | 10YR6/3 に近い黄褐色 | 砂質シルト          | IV層土塊状に少量含む。   |
|         | 24        | 10YR4/3 に近い黄褐色 | 砂質シルト          | IV層土塊状に少量含む。   |
|         | 25        | 10YR4/3 に近い黄褐色 | 砂質シルト          | IV層土ブロック (5 ~ 10mm 程度) 少量含む。                             |
|         | セマド方マド埋藏土 | 26             | 10YR5/3 に近い黄褐色 | 砂質シルト  |
| 27      |           | 10YR3/2 黒褐色    | シルト            | IV層土粒・炭化物粒微量含む。  |
| 埋藏土     | 28        | 10YR4/3 に近い黄褐色 | シルト            | IV層土粒少量含む。   |
|         | 29        | 10YR4/2 灰黄褐色   | 砂質シルト          | IV層土ブロック (10 ~ 20mm 程度) 多量含む。                            |
| 住居掘り方埋土 | 30        | 10YR3/2 黒褐色    | 砂質シルト          | IV層土ブロック (10 ~ 20mm 程度) 少量、炭化物粒微量含む。                     |
|         | 31        | 10YR5/4 に近い黄褐色 | 砂質シルト          | IV層土ブロック (10 ~ 20mm 程度) 多量含む。                            |
|         | 32        | 10YR5/3 に近い黄褐色 | 砂質シルト          | IV層土ブロック (10 ~ 20mm 程度) 多量含む。                            |



第240図 S1473 竪穴住居跡 (2)



S473 埋設堆積土記表

| 遺構名 | 層位 | 土色             | 土性    | 備考                                      |
|-----|----|----------------|-------|---|
| P1  | 1  | 10YR4/2 灰黄褐色   | シルト   | 灰層土ブロック(10～20mm程度)少量含む。                 |
|     | 2  | 10YR4/3 にぶい黄褐色 | 砂質シルト | 灰層土和微塵含む。                               |
| P2  | 1  | 10YR4/1 黄褐色    | シルト   | 灰層土ブロック(20～30mm程度)少量含む。                 |
|     | 2  | 10YR6/4 にぶい黄褐色 | シルト   | 黒褐色シルトブロック(20～40mm程度)少量含む。              |
|     | 3  | 10YR4/2 灰黄褐色   | 砂質シルト | 灰層土和微塵含む。                               |
| P3  | 1  | 10YR5/3 にぶい黄褐色 | シルト   | 灰層土ブロック(5～10mm程度)少量含む。                  |
|     | 2  | 10YR4/2 灰黄褐色   | 砂質シルト | 灰層土和微塵含む。                               |
|     | 3  | 10YR3/2 黒褐色    | 砂質シルト | 灰層土和微塵含む。                               |
| P4  | 1  | 10YR4/2 灰黄褐色   | シルト   | 灰層土ブロック(5～10mm程度)微塵含む。 赤粘板              |
|     | 2  | 10YR4/3 にぶい黄褐色 | シルト   | 灰層土ブロック(5～10mm程度)少量含む。                  |
|     | 3  | 10YR6/4 にぶい黄褐色 | シルト   | 灰層土ブロック(20～40mm程度)多量含む。                 |
| P5  | 1  | 10YR4/1 黄褐色    | 砂質シルト | 灰層土和微塵含む。                               |
|     | 2  | 10YR5/4 にぶい黄褐色 | 砂質シルト | 灰層土和灰化物和微塵含む。                           |
|     | 3  | 10YR3/2 黒褐色    | 砂質シルト | 灰層土和・焼土和・灰化物和微塵含む。                      |
| P6  | 1  | 10YR4/2 灰黄褐色   | 砂質シルト | 灰層土ブロック(20～30mm程度)少量含む。                 |
|     | 2  | 10YR3/2 黒褐色    | 砂質シルト | 灰層土ブロック(10～20mm程度)少量含む。 赤粘板             |
|     | 3  | 10YR4/2 灰黄褐色   | 砂質シルト | 灰層土ブロック(20～30mm程度)多量含む。                 |
| P7  | 1  | 10YR4/1 黄褐色    | シルト   | 灰層土ブロック(5～10mm程度)・灰化物和微塵含む。             |
|     | 2  | 10YR6/3 にぶい黄褐色 | 砂質シルト | 灰層土ブロック(10～20mm程度)多量含む。                 |
| P8  | ①  | 10YR3/3 暗褐色    | シルト   | 灰層土ブロック(5～10mm程度)少量、灰化物和微塵含む。           |
| P9  | 1  | 10YR3/1 黒褐色    | 砂質シルト | 灰層土ブロック(10～20mm程度)・灰化物少量含む。             |
| P10 | 1  | 10YR4/2 灰黄褐色   | 砂質シルト | 灰層土ブロック(5～10mm程度)少量、灰化物和微塵含む。           |
|     | 2  | 10YR5/2 灰黄褐色   | 砂質シルト | 灰層土和微塵含む。                               |
|     | 1  | 10YR4/2 灰黄褐色   | 砂質シルト | 灰層土和・灰化物和微塵含む。                          |
| SK1 | 2  | 10YR5/2 灰黄褐色   | 砂質シルト | 灰層土ブロック(5～10mm程度)微塵含む。                  |
|     | 3  | 10YR5/3 にぶい黄褐色 | 砂質シルト | 灰層土ブロック(10～20mm程度)多量含む。                 |
|     | 1  | 10YR5/3 にぶい黄褐色 | 砂質シルト | 灰層土ブロック(5～10mm程度)・灰化物和微塵含む。             |
| SK2 | 2  | 10YR4/2 灰黄褐色   | シルト   | 灰層土ブロック(5～10mm程度)・焼土ブロック(5～10mm程度)多量含む。 |
|     | 3  | 10YR3/2 黒褐色    | シルト   | 灰層土ブロック(10～20mm程度)少量、灰化物和微塵含む。          |

然礫による芯材が埋設されているが、上部は失われている。燃焼部は壁内に位置し、規模は残存値で奥行き77cm、幅14～40cmを測る。底面は弧状に掘り込まれ、中央部から焚口付近にかけて長径58cm程度の焼面がみられる。奥壁はわずかに外傾しながら15cm程度立ち上がり、煙道部へつながる。煙道部は長さ149cm、幅23～28cm、深さ47～61cmを測り、底面は先端部に向かって緩やかに下がり、先端部はビット状を呈する。

【その他の施設】 床面で2基(SK1・2)の土坑を検出した。SK1は南西隅、SK2はカマド西側の至近に位置する。ともに位置や形状から貯蔵穴とみられるが、SK1は周溝と重複することから、壁拡張後の新しい貯蔵穴とも考えられる。また、SK2は堆積土に焼土や炭化物を含むことから、カマド関連の土坑であった可能性もある。SK1の平面形は楕円形を呈し、規模は長軸111cm、短軸70cm、深さ37cmを測る。SK2の平面形は円形を呈し、規模は残存値で長軸68cm、短軸49cm、深さ36cmを測る。

【掘り方】 深さ9～26cmを測る。壁際が一段低く掘り込まれている。各壁際にはテラス状の段差が認められる。

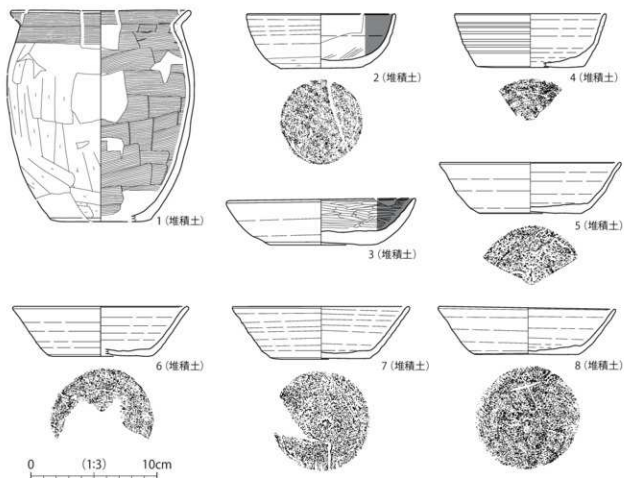
【出土遺物】 堆積土、床面、床面施設、掘り方から土師器・須臾器、石製品、金属製品、鉄滓、土製品などが出土した。土師器壺1点、ロクロ土師器環2点、須臾器環5点、石製品2点、金属製品1点を掲載した(第241・242図)。9・10はカマド西側の周溝から出土した。

1は中型の土師器壺である。胴部上位に最大径が位置し、頸部は「く」字状に屈曲し、口縁部で短く直線的に外傾する。外面は縦方向のヘラケズリを基本とするが、胴部下位は斜方向に施される。薄手で軽量なつくりである。色調は橙色～にぶい橙色を呈し、胎土はやや粗く、砂粒と微量の海綿骨針を含む。2・3はロクロ土師器環である。2は深身の小型品である。平底から丸味を持って立ち上がり、内湾しながら口縁部に至る。底部の切り離しは回転糸切りだが、摩擦が著しく底部の再調整は確認できなかった。3は平底から屈曲し、直線的に外傾し口縁部に至る。底部の切り離しは、手持ちヘラケズリによる再調整が施されているため不明である。ともに内面に黒色処理が施されている。胎土はともに精良で、細砂と赤色粒子、微細な雲母を含む。4～8は須臾器環である。4は箱形、5～8は台形を呈し、5・6の口縁部はわずかに外反する。4は6条の沈線が体部にめぐる。5～8の底部の切り離しは回転ヘラ切りで、8のみヘラナデによる再調整が施されている。4は回転ヘラケズリ後にハケメ状の工具による調整が施されているため、底部の切り離しは不明である。4・7・8の色調は灰色、5は青灰色、6は明褐色～橙色を呈する。4の

胎土は精良で、細砂と黒色粒子を含む。5～7はやや粗く、いずれも3mm以下の砂礫と黒色粒子を含む。8はやや粗く2mm以下の砂礫と微量の海綿骨針を含む。

9は石製の管玉で、両側から穿孔されている。石材は碧玉である。10は砥石で、砥面が5面あり、a～e面に溝状痕・線条痕がみられる。石材は細粒凝灰岩である。11は棒状鉄製品である。断面形が円形を呈することから、紡錘車の軸棒と考えられる。

【時期】 時期決定できる遺物はないが、SI474、SD317・350との新旧関係から、5期（7世紀中頃～後半）以降の可能性はある。人為堆積土から出土した土師器甕やロクロ土師器杯、須恵器杯（第241図1～8）がまとまって出土していることから、7期（8世紀中頃～後半）に近い可能性もある。



| 図録番号 | 登録番号  | 出土地点  | 層位  | 種類     | 器種 | 法量 (cm) |       |       | 外面調整   | 内面調整                    | 備考                         | 写真図版 |
|------|-------|-------|-----|--------|----|---------|-------|-------|--|-------------------------|----------------------------|------|
|      |       |       |     |        |    | 口径      | 底径    | 器高    |  |                         |                            |      |
| 1    | C-183 | SI473 | 堆積土 | 土師器    | 甕  | (14.0)  | (8.3) | 16.8  | 口縁：22°<br>胴～底部：45°<br>#                            | 口縁：22°<br>胴～底部：45°<br># | 付針微量含む 外面二次焼熟による赤色化        | 341  |
| 2    | D-007 | SI473 | 堆積土 | ロクロ土師器 | 杯  | 11.7    | 6.2   | 4.4   | 口縁～体上半：20°調整<br>体下半：30°調整<br>底部：30°調整<br># (再調整不明) | 20°調整<br>→33°<br>#      | 内面黒色処理か 内外面厚感異なる等          | 341  |
| 3    | D-016 | SI473 | 堆積土 | ロクロ土師器 | 杯  | 14.7    | 8.5   | 3.7   | 口縁～体部：20°調整<br>底部：20°調整<br>#                       | 20°調整<br>#              | 内面黒色処理 内外面口縁部<br>A/B輪 器付含む | 341  |
| 4    | E-035 | SI473 | 堆積土 | 須恵器    | 杯  | (12.0)  | (8.4) | (4.3) | 口縁調整～花梨<br>底部：30°調整<br># →33°<br>#                 | 20°調整                   |                            | 341  |
| 5    | E-036 | SI473 | 堆積土 | 須恵器    | 杯  | (14.3)  | (8.2) | 4.1   | 20°調整<br>底部：30°調整<br>#                             | 20°調整                   | 外面口縁部重ね焼き痕                 | 341  |
| 6    | E-037 | SI473 | 堆積土 | 須恵器    | 杯  | (13.9)  | (8.0) | (4.0) | 20°調整<br>底部：30°調整<br>#                             | 20°調整                   | 外面体部・内面口縁部重ね<br>焼き痕        | 341  |
| 7    | E-033 | SI473 | 堆積土 | 須恵器    | 杯  | (14.0)  | 8.0   | 4.2   | 20°調整<br>底部：30°調整<br>#                             | 20°調整                   | 外面口縁部重ね焼き痕                 | 341  |
| 8    | E-034 | SI473 | 堆積土 | 須恵器    | 杯  | 13.9    | 8.2   | 3.8   | 20°調整<br>底部：30°調整<br># →33°<br>#                   | 20°調整                   | 底面刷毛「#」付針微量含む              | 341  |

第241図 SI473 竪穴住居跡出土遺物 (1)



| 図録<br>番号 | 図録<br>番号 | 出土地点        | 層位  | 種別   | 器種    | 法量 (cm) |     |     | 重量 (g) | 石材    | 備考                            | 写真<br>掲載 |
|----------|----------|-------------|-----|------|-------|---------|-----|-----|--------|-------|-------------------------------|----------|
|          |          |             |     |      |       | 全長      | 幅   | 厚さ  |        |       |                               |          |
| 9        | E6-024   | SI473<br>周溝 | 堆積土 | 石製品  | 碧玉    | 0.8     | 0.4 | -   | 0.1    | 碧玉    | 両側穿孔 孔径0.1~0.2cm              | 341      |
| 10       | E6-025   | SI473<br>周溝 | 堆積土 | 石製品  | 砥石    | 0.2     | 3.6 | 2.6 | 44.9   | 細粒黒灰岩 | 砥面5面 溝状痕(a~e面) 線条痕(a~e面) 端部欠割 | 341      |
| 11       | N-017    | SI473       | 堆積土 | 金属製品 | 棒状鉄製品 | 0.3     | 0.5 | 0.5 | 24.9   |       | 西端部欠削 鉄錆中の種不詳                 | 341      |

第242図 SI473 竪穴住居跡出土遺物(2)

## SI474A 竪穴住居跡(第243~247図)

【位置・確認】 調査区南部の97・105・113区に位置する。床面の大部分と壁の一部が、SI473、SD317の重複や攪乱により失われている。

【重複】 SI473、SD317・349・350・351、SK461、Pit1365より古く、SI474B・519、SD322より新しい。本住居跡は、SI474Bの拡張後に相当する。

【規模・形態】 確認された規模は長軸906cm、短軸853cmを測り、平面形は方形を呈する。

【方向】 カマドを基準としてN-18°-Wを測る。

【堆積土】 18層に分層した。1~7層は灰黄褐色シルトを主体とする住居堆積土で、堆積状況から人為的な埋土とみられる。8層は周溝堆積土、9~14層はカマド堆積土である。15・16層はカマド袖構築土、17層はカマド掘り方埋土、18層は住居掘り方埋土である。

【壁面】 直線的ないし内湾気味に立ち上がり、壁高は最大で37cmを測る。

【床面】 中央部がわずかに高まり、にぶい黄褐色シルトの主体とする埋土上面を床面とする。

【柱穴】 床面で9基(P1~9)を検出した。規模や位置から主柱穴と考えられるP1~3の規模は残存値も含め長軸53~64cm、短軸49~64cm、深さ47~75cmを測る。P1~3の堆積土下半で、径13~30cm程度の柱痕跡を確認した。P4はP2とP3の間に位置するため、補助柱穴と考えられる。P5~7は南壁際の中央部から北側に向かって重複して並ぶため、入口施設に関連する柱穴と考えられる。P8はP1と、P9はP2と重複し、その状況や規模などから建て替え前の古い主柱穴と考えられる。P4~6・9の堆積土下半とP7の堆積土で、径10~21cm程度の柱痕跡を確認した。

【周溝】 残存範囲ではカマド部分を除き、壁面に沿ってめぐる。断面形はU字形を呈し、規模は幅10~30cm、深さ5~30cmを測る。北壁を除く各周溝の底面では、壁材の痕跡とみられるくぼみを確認した。

SH474A 堆積土記表

| 部位      | 層位 | 土色             | 土性    | 備考   |
|---------|----|----------------|-------|--|
| 住居埋積土   | 1  | 10YR4/2 灰黄褐色   | シルト   | 互層土ブロック(10mm程度)微量含む。                       |
|         | 2  | 10YR4/3 に近い黄褐色 | シルト   | 互層土ブロック(10mm程度)微量含む。                       |
|         | 3  | 10YR4/2 灰黄褐色   | シルト   | 互層土ブロック(5～10mm程度)少量。焼土ブロック(5mm程度)・炭化物微量含む。 |
|         | 4  | 10YR4/3 に近い黄褐色 | シルト   | 互層土ブロック(5～10mm程度)少量含む。                     |
|         | 5  | 10YR4/2 灰黄褐色   | シルト   | 互層土ブロック(15～30mm程度)少量含む。                    |
|         | 6  | 10YR4/3 に近い黄褐色 | シルト   | 互層土ブロック(10～20mm程度)少量含む。                    |
|         | 7  | 10YR3/2 黒褐色    | シルト   | 互層土ブロック(20mm程度)少量含む。                       |
| 河溝埋積土   | 8  | 10YR3/3 暗褐色    | 砂質シルト | 互層土結塊微量含む。                                 |
|         | 9  | 10YR4/2 灰黄褐色   | シルト   | 互層土ブロック(5～10mm程度)少量。炭化物結塊微量含む。             |
|         | 10 | 10YR5/3 に近い黄褐色 | シルト   | 互層土結少量。焼土ブロック(5mm程度)微量含む。                  |
|         | 11 | 10YR3/3 暗褐色    | シルト   | 焼土ブロック(5mm程度)少量。互層土結・炭化物ブロック(5mm程度)微量含む。   |
| カマド埋積土  | 12 | 10YR4/2 灰黄褐色   | シルト   | 焼土ブロック(5～10mm程度)少量。炭化物ブロック(5mm程度)微量含む。 ※灰層 |
|         | 13 | 10YR3/3 暗褐色    | 砂質シルト | 互層土ブロック(5～10mm程度)少量。炭化物ブロック(5mm程度)微量含む。    |
|         | 14 | 10YR5/3 に近い黄褐色 | 砂質シルト | 互層土ブロック(5～10mm程度)少量。炭化物ブロック(5mm程度)微量含む。    |
|         | 15 | 10YR4/2 灰黄褐色   | シルト   | 互層土結・焼土結微量含む。                              |
| カマド橋脚埋土 | 16 | 10YR5/3 に近い黄褐色 | シルト   | 互層土結少量。焼土結微量含む。                            |
|         | 17 | 10YR4/2 灰黄褐色   | シルト   | 互層土結・焼土結・炭化物結微量含む。                         |
| 日辰新り方埋土 | 18 | 10YR4/3 に近い黄褐色 | シルト   | 互層土ブロック(5～10mm程度)少量。炭化物結塊微量含む。             |

SH474A 施設埋積土記表

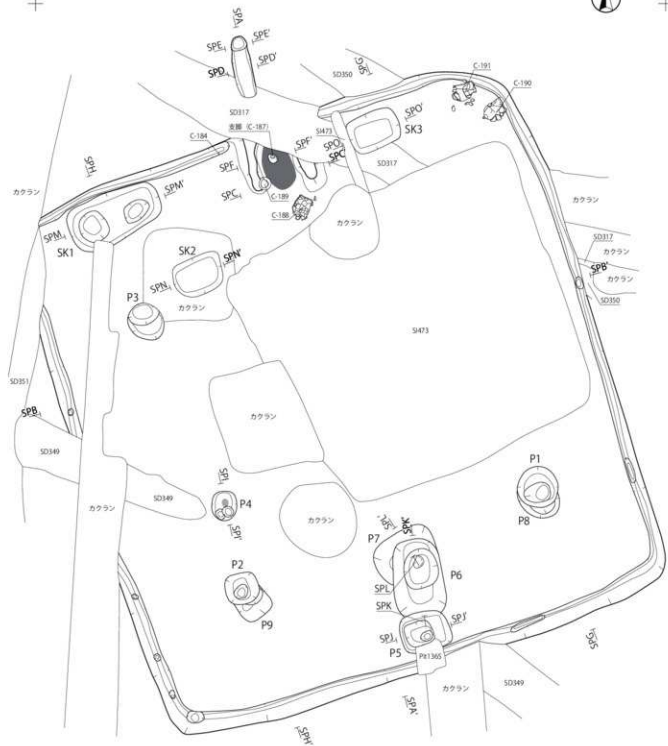
| 遺構名 | 層位 | 土色             | 土性    | 備考  |
|-----|----|----------------|-------|---|
| P1  | 1  | 10YR4/2 灰黄褐色   | シルト   | 互層土結微量含む。   |
|     | 2  | 10YR3/3 暗褐色    | シルト   | 互層土結少量含む。 ※柱痕跡  |
|     | 3  | 10YR4/2 灰黄褐色   | シルト   | 互層土ブロック(5～20mm程度)少量含む。                                |
| P2  | 1  | 10YR4/2 灰黄褐色   | シルト   | 互層土ブロック(5mm程度)少量含む。                                   |
|     | 2  | 10YR3/2 黒褐色    | シルト   | 互層土結微量含む。 ※柱痕跡  |
| P3  | 3  | 10YR4/2 灰黄褐色   | シルト   | 互層土ブロック(5～20mm程度)少量含む。                                |
|     | 1  | 10YR4/2 灰黄褐色   | シルト   | 互層土ブロック(10mm程度)少量含む。                                  |
|     | 2  | 10YR3/2 黒褐色    | シルト   | 互層土結・炭化物結微量含む。 ※柱痕跡                                   |
| P4  | 3  | 10YR3/3 暗褐色    | シルト   | 互層土ブロック(5mm程度)少量含む。                                   |
|     | 1  | 10YR3/1 黒褐色    | シルト   | 互層土結微量含む。 ※柱痕跡  |
|     | 2  | 10YR4/2 灰黄褐色   | シルト   | 互層土ブロック(10～20mm程度)少量含む。                               |
| P5  | 1  | 10YR5/3 に近い黄褐色 | シルト   | 互層土ブロック(5～10mm程度)少量含む。                                |
|     | 2  | 10YR4/3 に近い黄褐色 | シルト   | 互層土ブロック(5～10mm程度)少量含む。 ※柱痕跡                           |
|     | 3  | 10YR4/3 に近い黄褐色 | 砂質シルト | 互層土ブロック(5～10mm程度)少量含む。                                |
| P6  | 1  | 10YR4/2 灰黄褐色   | シルト   | 互層土ブロック(5mm程度)少量。炭化物結塊微量含む。                           |
|     | 2  | 10YR3/1 黒褐色    | シルト   | 互層土結・炭化物結少量含む。 ※柱痕跡                                   |
|     | 3  | 10YR4/2 灰黄褐色   | シルト   | 互層土ブロック(20～40mm程度)・炭化物結塊微量含む。                         |
|     | 4  | 10YR3/2 黒褐色    | シルト   | 互層土ブロック(5～10mm程度)少量含む。                                |
|     | 5  | 10YR4/2 灰黄褐色   | シルト   | 互層土・黒褐色シルト混状に含む。                                      |
|     | 6  | 10YR4/1 褐灰色    | シルト   | 互層土ブロック(20mm程度)少量含む。                                  |
|     | 7  | 10YR4/2 灰黄褐色   | シルト   | 互層土混状に少量含む。   |
| P7  | 1  | 10YR4/2 灰黄褐色   | シルト   | 互層土ブロック(5～10mm程度)少量含む。                                |
|     | 2  | 10YR3/1 黒褐色    | シルト   | 互層土ブロック(5～10mm程度)・炭化物結塊微量含む。 ※柱痕跡                     |
| P8  | 3  | 10YR4/2 灰黄褐色   | シルト   | 互層土ブロック(10～20mm程度)少量含む。                               |
|     | ①  | 10YR4/2 灰黄褐色   | シルト   | 互層土ブロック(5～10mm程度)少量含む。                                |
|     | ②  | 10YR4/3 に近い黄褐色 | シルト   | 互層土ブロック(10～20mm程度)少量含む。                               |
| P9  | ①  | 10YR3/2 黒褐色    | 砂質シルト | 互層土結微量含む。 ※柱痕跡  |
|     | ②  | 10YR4/2 灰黄褐色   | シルト   | 互層土ブロック(10～20mm程度)少量含む。                               |
|     | 1  | 10YR4/2 灰黄褐色   | シルト   | 互層土ブロック(10mm程度)少量。炭化物ブロック(5～10mm程度)微量含む。              |
|     | 2  | 10YR5/3 に近い黄褐色 | 砂質シルト | 互層土ブロック(5mm程度)少量含む。                                   |
| SK1 | 3  | 10YR4/3 に近い黄褐色 | 砂質シルト | 互層土ブロック(20～30mm程度)少量含む。                               |
|     | 2  | 10YR4/3 に近い黄褐色 | 砂質シルト | 互層土ブロック(20～30mm程度)少量含む。                               |
|     | 1  | 10YR5/4 に近い黄褐色 | シルト   | 互層土ブロック(10～30mm程度)・黒褐色シルトブロック(10～20mm程度)少量。炭化物結塊微量含む。 |
| SK2 | 2  | 10YR5/3 に近い黄褐色 | 砂質シルト | 互層土ブロック(5～10mm程度)少量含む。                                |
|     | 3  | 10YR5/2 灰黄褐色   | 砂質シルト | 互層土結塊微量含む。  |
| SK3 | 1  | 10YR4/2 灰黄褐色   | シルト   | 互層土ブロック(5～10mm程度)少量。炭化物ブロック(5～10mm程度)微量含む。            |
|     | 2  | 10YR4/1 褐灰色    | シルト   | 互層土ブロック(20～30mm程度)少量含む。                               |

SH474A 施設観測表

| 遺構名 | 平面形   | 規模(cm)   |    | 備考             |
|-----|-------|----------|----|----------------|
|     |       | 長軸×短軸    | 深さ |                |
| P1  | 円形    | 64×64    | 58 | 主柱穴 柱痕跡        |
| P2  | 楕円方形  | 53×49    | 47 | 主柱穴 柱痕跡        |
| P3  | 円形    | 62×(53)  | 75 | 主柱穴 柱痕跡        |
| P4  | 円形    | 46×40    | 23 | 補助柱穴 柱痕跡       |
| P5  | 楕円長方形 | 78×(60)  | 45 | 補助柱穴(入口施設) 柱痕跡 |
| P6  | 楕円長方形 | (115)×80 | 53 | 補助柱穴(入口施設) 柱痕跡 |

| 遺構名 | 平面形     | 規模(cm)    |      | 備考             |
|-----|---------|-----------|------|----------------|
|     |         | 長軸×短軸     | 深さ   |                |
| P7  | (楕円長方形) | 101×(65)  | 56   | 補助柱穴(入口施設) 柱痕跡 |
| P8  | (円形)    | 65×59     | 69   | 主柱穴            |
| P9  | (楕円方形)  | 52×(48)   | 67   | 主柱穴 柱痕跡        |
| SK1 | 楕円長方形   | 151×(79)  | 23   | 副礎穴            |
| SK2 | 楕円長方形   | 808×(668) | (18) | 副礎穴            |
| SK3 | 楕円長方形   | 825×(546) | 58   | 副礎穴            |

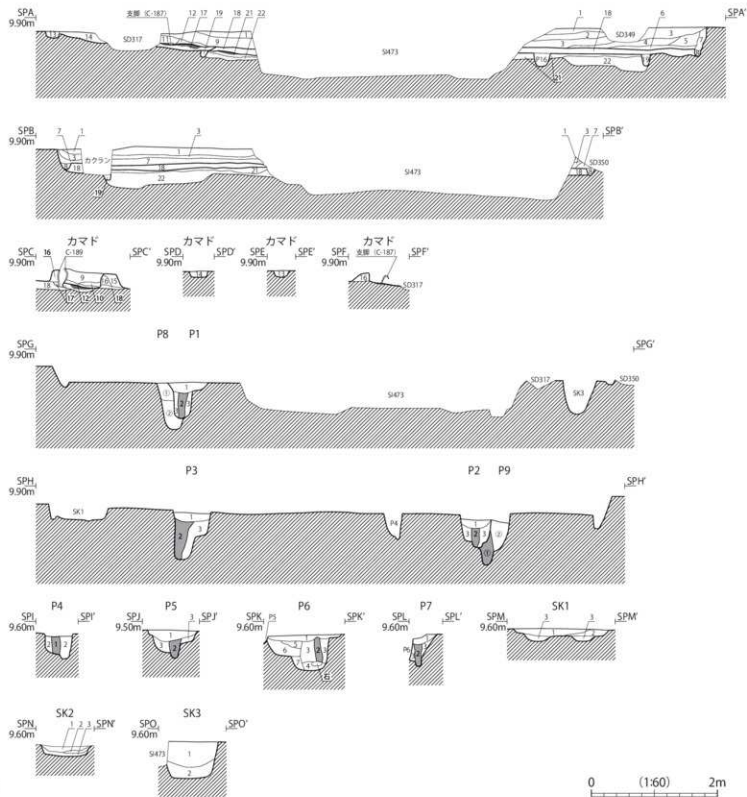
X=197471  
Y=4530



X=197483  
Y=4530

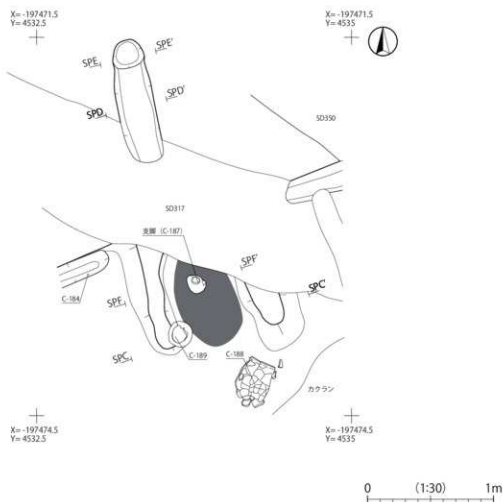


X=197471  
Y=4540



第243図 S474A 竪穴住居跡 (1)





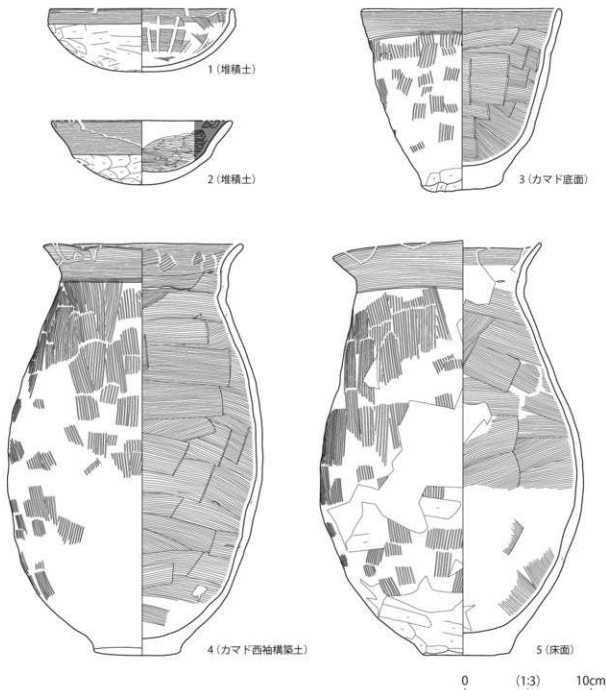
第244図 SI474A 竪穴住居跡(2)

【カマド】 北壁中央部に位置し、壁面に直交して付設されているが、SD317の重複により燃焼部奥壁付近から煙道部の中ほどまでが失われている。

袖は壁面に対して直交し、東袖の規模は残存値で長さ60cm、幅38cm、西袖は長さ90cm、幅29cmを測る。西袖先端部には倒置された状態の土師器鉢(第245図4)が1個体、芯材として埋設されている。燃焼部は壁内に位置し、規模は奥行き110cm前後と推定され、幅が残存値で68～84cmを測る。底面は奥壁に向かって緩やかに立ち上がり、底面全体におよぶ長径75cm程度の焼面がみられる。焼面からは支脚として転用されたと考えられる倒置された土師器鉢(第245図3)が出土している。奥壁は残存しないが、燃焼部底面と煙道部の比高差はみられない。煙道部は長さが149cm前後と推定され、幅29cm、深さ9～15cmを測り、底面は先端部に向かって緩やかに立ち上がり、先端部はビット状を呈する。

【その他の施設】 床面で3基(SK1～3)の土坑を検出した。SK1はカマドと北西隅の間、SK2はSK1の南側、SK3はカマドの東側に位置する。いずれも位置や形状から貯蔵穴とみられる。SK1の平面形は隅丸長方形を呈し、規模は残存値で長軸151cm、短軸79cm、深さ23cmを測る。SK2の平面形は隅丸長方形を呈し、規模は残存値で長軸80cm、短軸60cm、深さ18cmを測る。SK3の平面形は隅丸長方形を呈し、規模は残存値で長軸82cm、短軸58cm、深さ58cmを測る。


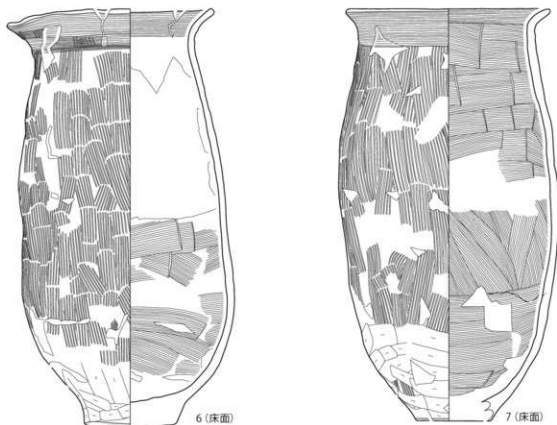
【掘り方】 深さ6～26cmを測る。底面はSI474Bの床面とほぼ同一で、概ね平坦である。



| 図版番号 | 登録番号  | 出土地点             | 層位  | 種別  | 器種 | 法量 (cm) |       |       | 外面調整  | 内面調整                              | 備考                                | 写真図版 |
|------|-------|------------------|-----|-----|----|---------|-------|-------|---|-----------------------------------|-----------------------------------|------|
|      |       |                  |     |     |    | 口径      | 底径    | 器高    |   |                                   |                                   |      |
| 1    | C-185 | SI474A           | 堆積土 | 土師器 | 杯  | (14.4)  | —     | (5.0) | 口縁：22F<br>体～底部：A99Xθ                        | 口縁：22F<br>体～底部：A99F→99Fθ<br>(放射状) | 間近系 外面塗料：土72a 骨<br>体～底部：赤色化 内外面厚減 | 341  |
| 2    | C-184 | SI474A           | 堆積土 | 土師器 | 杯  | (14.2)  | —     | 5.1   | 口縁：22F<br>体～底部：A99Xθ                        | 99Fθ                              | 内面黒色処理                            | 341  |
| 3    | C-187 | SI474A<br>97F    | 底面  | 土師器 | 鉢  | 15.5    | 6.5   | 14.5  | 口縁：22F<br>胴部：99F<br>底部：A99Xθ                | 口縁：22F<br>胴部：A99F                 | 内面石炭量含む 外面 二次装<br>飾により赤色化 外面厚減    | 341  |
| 4    | C-189 | SI474A<br>97F 西袖 | 構築土 | 土師器 | 甕  | 15.4    | (6.5) | 32.7  | 口縁：22F<br>胴上～中位：99F<br>胴下位：A99Xθ<br>底部：99Xθ | 口縁：22F→99F<br>胴～底部：A99F           | 内面石炭量含む 外面中位厚<br>減                | 342  |
| 5    | C-190 | SI474A           | 床面  | 土師器 | 甕  | 16.3    | 5.6   | 32.9  | 口縁：22F<br>胴上～中位：99F<br>胴下位：A99Xθ<br>底部：99Xθ | 口縁：22F<br>胴～底部：A99F               | 内面石炭量含む 内外面厚減                     | 342  |

第245図 SI474A 竪穴住居跡出土遺物 (1)



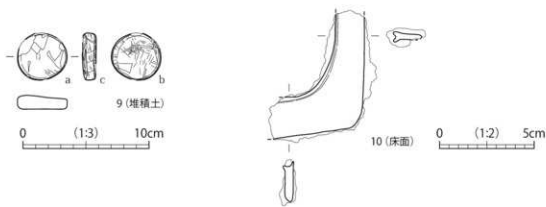


8 (堆積土)

0 (1:3) 10cm

| 図版番号 | 登録番号  | 出土地点   | 層別  | 種別  | 部種 | 法量 (cm) |       |        | 外面調整                                | 内面調整                 | 備考                      | 写真枚数 |
|------|-------|--------|-----|-----|----|---------|-------|--------|-------------------------------------|----------------------|-------------------------|------|
|      |       |        |     |     |    | 口径      | 底径    | 器高     |                                     |                      |                         |      |
| 6    | C-191 | S1474A | 床面  | 土師器 | 甕  | 15.9    | 7.3   | 33.1   | 口縁：32Ff<br>胴上～中位：hFf<br>胴下～底部：49Ff  | 口縁：32Ff<br>胴～底部：49Ff | 内外面摩滅                   | 342  |
| 7    | C-188 | S1474A | 床面  | 土師器 | 甕  | 15.9    | (5.9) | 32.6   | 口縁：32Ff<br>胴上～中位：hFf<br>胴下位～底部：49Ff | 口縁：32Ff<br>胴～底部：49Ff | 角部石炭層含む                 | 342  |
| 8    | E-038 | S1474A | 堆積土 | 須恵系 | 鉢  | (36.8)  | —     | (10.6) | 0%調整                                | 0%調整                 | 外面口縁部・内面に灰かぶり<br>骨針中量含む | 343  |

第246図 S1474A 竪穴住居跡出土遺物(2)



| 図号 | 登録番号  | 出土地点   | 層位  | 種別   | 器種     | 法量(cm) |     |     | 重量(g) | 石材    | 備考       | 写真回数 |
|----|-------|--------|-----|------|--------|--------|-----|-----|-------|-------|----------|------|
|    |       |        |     |      |        | 全径     | 幅   | 厚さ  |       |       |          |      |
| 9  | K0027 | SI474A | 堆積土 | 石製品  | 円盤状石製品 | 4.0    | 3.7 | 1.1 | 45.4  | 凝灰岩   | 断面(a-c面) | 343  |
| 10 | N018  | SI474A | 床面  | 金属製品 | 鉄製鋤先   | (6.6)  | 2.2 | 0.4 | 41.4  | 刃部～基部 |          | 343  |

第247図 SI474A 竪穴住居跡出土遺物(3)

【出土遺物】 堆積土、床面、床面施設、掘り方から土師器・須恵器、石製品、金属製品、土製品などが出土し、土師器環2点・鉢1点・甕4点、須恵器鉢1点、石製品1点、金属製品1点を掲載した(第245～247図)。7はカマド前の床面から潰れた状態で出土し、4はカマド西袖の芯材に転用されていた。1・2は土師器環である。1は鬼高系土師器の特徴を持ち、薄手で精巧なつくりである。丸底で、口縁部は短く直立する。口縁部と体部の境には弱い段を持つ。外面は黒色漆仕上げされていると考えられる。色調は橙色を呈し、胎土は粉のように細かく精良で、細砂と赤色粒子、微量の海綿骨針含む。焼成はやや不良で、軟質である。2は厚手の丸底で、口縁部は外反気味に外傾する。口縁部と体部の境に稜を持つ。内面に黒色処理が施されている。3は土師器鉢である。厚手の平底で、外傾しながら直線的に口縁部に至る。4～7は土師器甕である。4・5の最大径は胴部中位よりやや下位に、7は胴部中位に位置する。4・5は張りのある楕円形、7は張りのない楕円形、6は下膨れで、いずれも器高が30cm以上を超える長胴形である。4・5の口縁部は内湾気味に直立した後中位で緩く外反、6は外反、7は直線的に外傾する。頭部にはいずれも稜を持ち、6は口縁部中位に稜を持つ。8は須恵器鉢である。体部は内湾し、口縁部は直線的に外傾、端部は面取りされ方形を呈する。頭部には段を持つ。色調は暗灰色を呈し、胎土は精良で、砂粒と海綿骨針を含む。9は円盤状の石製品で、何らかの模造品と考えられる。a～c面に線条痕がみられる。石材は凝灰岩である。10は鉄製鋤先で、木質柄の装着部には断面V字形の溝がめぐる。

【時期】 床面とカマドから出土した土師器甕(第245・246図3・5～7)の特徴から、3期(6世紀末頃～7世紀前半)と考えられる。

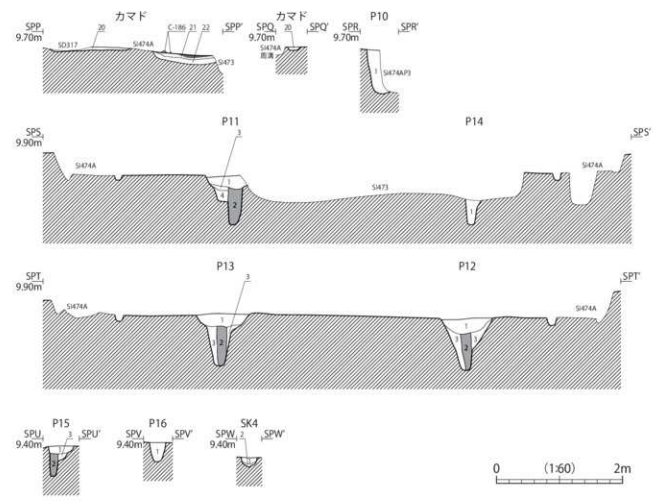
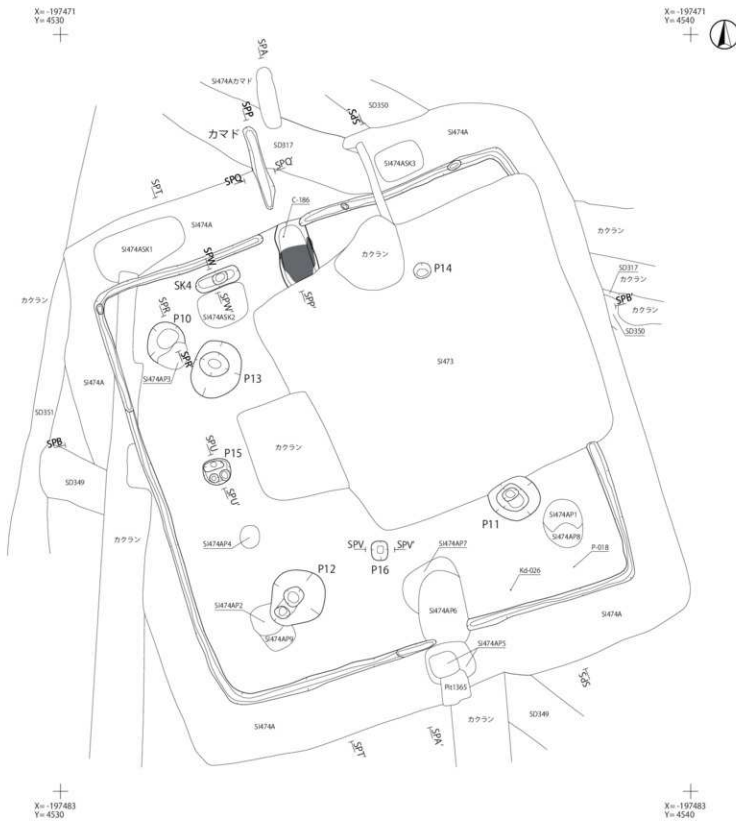
#### SI474B 竪穴住居跡(第248・249図)

【位置・確認】 調査区中央部の97・105・113区に位置する。SI474Aの直下で入れ子状に重複する。規模はSI474Aより一回り小さい。壁はSI474Aの拡張時に失われている。

【重複】 SI473・474A、SD317・349・350・351、SK461、Pit1365より古く、SI519、SD322より新しい。

【規模・形態】 確認された規模は長軸712cm、短軸710cmを測り、平面形は東西にやや長い方形を呈する。

【方向】 カマドを基準としてN-19°-Wを測る。



S1474B 増殖土柱記表

| 部位    | 種類 | 土色           | 土性    | 備考   |
|-------|----|--------------|-------|--|
| 増殖層上  | 19 | 10YR4/2 灰黄褐色 | シルト   | 灰層上ブロック (5 ~ 10mm 程度) 少量含む。                          |
| 土上増殖土 | 20 | 10YR5/2 灰黄褐色 | 砂質シルト | 灰層上ブロック (5 ~ 10mm 程度) 少量、増殖土ブロック (5 ~ 10mm 程度) 少量含む。 |
| 自然層の方 | 21 | 10YR5/2 灰黄褐色 | シルト   | 灰層上土粒多量、炭化物ブロック (5 ~ 10mm 程度) 少量含む。                  |
| 増土    | 22 | 10YR4/2 灰黄褐色 | シルト   | 灰層上ブロック (10mm 程度) 多量、炭化物物塊少量含む。                      |

S1474B 掘削増殖土柱記表

| 遺構名 | 層別 | 土色             | 土性                          | 備考  |
|-----|----|----------------|-----------------------------|---|
| P10 | 1  | 10YR5/4 に近い黄褐色 | 砂質シルト                       | 灰層上ブロック (10 ~ 20mm 程度) 少量含む。                                  |
|     | 1  | 10YR5/3 に近い黄褐色 | シルト                         | 灰層上ブロック (20 ~ 30mm 程度) 多量含む。                                  |
| P11 | 1  | 10YR4/2 灰黄褐色   | 砂質シルト                       | 灰層上土粒少量含む。 ※柱状跡   |
|     | 2  | 10YR4/2 に近い黄褐色 | 砂質シルト                       | 灰層上土粒少量含む。  |
|     | 4  | 10YR5/2 灰黄褐色   | 灰層上ブロック (5 ~ 10mm 程度) 少量含む。 |   |
| P12 | 1  | 10YR5/4 に近い黄褐色 | 砂質シルト                       | 灰層上ブロック (10 ~ 20mm 程度) 多量、炭褐色シルトブロック (10 ~ 20mm 程度) 少量含む。     |
|     | 2  | 10YR4/3 に近い黄褐色 | 砂質シルト                       | 灰層上ブロック (10 ~ 20mm 程度) + 炭褐色シルトブロック (20 ~ 30mm 程度) 少量含む。 ※柱状跡 |
|     | 3  | 10YR4/2 灰黄褐色   | 砂質シルト                       | 灰層上ブロック (20 ~ 30mm 程度) 少量含む。                                  |
| P13 | 1  | 10YR5/3 に近い黄褐色 | シルト                         | 灰層上ブロック (10 ~ 20mm 程度) + シルトブロック (5 ~ 30mm 程度) 少量含む。 ※柱状跡     |
|     | 2  | 10YR4/3 に近い黄褐色 | シルト                         | 灰層上土粒に少量含む。   |
| P14 | 1  | 10YR5/2 灰黄褐色   | シルト                         | 灰層上土粒に少量含む。   |
|     | 1  | 10YR4/3 に近い黄褐色 | シルト                         | 灰層上ブロック (5 ~ 10mm 程度) 多量含む。                                   |
| P15 | 1  | 10YR4/3 に近い黄褐色 | 砂質シルト                       | 灰層上ブロック (5 ~ 10mm 程度) 少量含む。 ※柱状跡                              |
|     | 2  | 10YR4/2 灰黄褐色   | シルト                         | 灰層上ブロック (20 ~ 30mm 程度) 少量含む。                                  |
|     | 3  | 10YR5/2 灰黄褐色   | 砂質シルト                       | 灰層上ブロック (5mm 程度) 少量含む。  |
| P16 | 1  | 10YR5/2 灰黄褐色   | 砂質シルト                       | 灰層上ブロック (5 ~ 10mm 程度) 少量含む。                                   |
|     | 1  | 10YR4/2 灰黄褐色   | 砂質シルト                       | 灰層上土粒少量、炭化物物塊少量含む。  |
| SK4 | 2  | 10YR4/2 灰黄褐色   | シルト                         | 土粒多量、灰層上土粒少量含む。   |

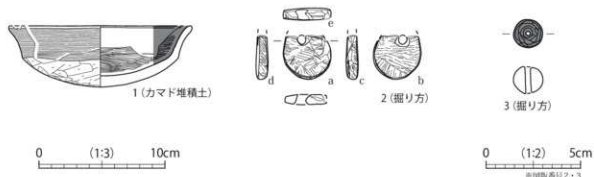
S1474B 掘削観察表

| 遺構名 | 平面形  | 幅員 (cm) |    |         | 備考 |
|-----|------|---------|----|---------|----|
|     |      | 長軸 × 短軸 | 深さ | 掘削状況    |    |
| P10 | (円形) | 66 × 58 | 69 | 掘削状況    |    |
| P11 | (円形) | 73 × 68 | 83 | 柱状跡     |    |
| P12 | 隅丸方形 | 99 × 86 | 84 | 土柱状、柱状跡 |    |
| P13 | 楕円形  | 92 × 76 | 83 | 土柱状、柱状跡 |    |

| 遺構名 | 平面形   | 幅員 (cm) |    |          | 備考 |
|-----|-------|---------|----|----------|----|
|     |       | 長軸 × 短軸 | 深さ | 掘削状況     |    |
| P14 | (円形)  | 67 × 65 | 40 | 土柱状、柱状跡  |    |
| P15 | (円形)  | 44 × 44 | 50 | 掘削状況、柱状跡 |    |
| P16 | 隅丸方形  | 30 × 26 | 25 | 掘削状況     |    |
| SK4 | 隅丸長方形 | 73 × 25 | 32 | 掘削状況     |    |

第248図 S1474B 竪穴住居跡





| 図版番号 | 登録番号   | 出土地点       | 層位  | 種別  | 器種    | 法量 (mm) |       | 外面調整 |                        | 内面調整                   |                                 | 備考           | 写真図版 |
|------|--------|------------|-----|-----|-------|---------|-------|------|------------------------|------------------------|---------------------------------|--------------|------|
|      |        |            |     |     |       | 口径      | 底径    | 口縁   | 底縁                     | 口内                     | 口外                              |              |      |
| 1    | C-186  | SI474B (F) | 埋積土 | 土師器 | 罎     | (14.4)  | —     | 4.9  | 口縁: 229°<br>体~底部: 69°E | 45°E                   |                                 | 内面灰色処理 内外面厚減 | 343  |
| 図版番号 | 登録番号   | 出土地点       | 層位  | 種別  | 器種    | 法量 (cm) |       |      | 重量 (g)                 | 石材                     | 備考                              | 写真図版         |      |
|      |        |            |     |     |       | 全長      | 幅     | 厚さ   |                        |                        |                                 |              |      |
| 2    | K0-026 | SI474B     | 掘り方 | 石製品 | 有孔石製品 | 2.5     | (2.3) | 0.6  | 3.6                    | 細粒凝灰岩                  | 縦糸編 (a-e 面) 内側穿孔 孔径 0.5 ~ 0.8cm | 343          |      |
| 図版番号 | 登録番号   | 出土地点       | 層位  | 種別  | 器種    | 法量 (cm) |       |      | 重量 (g)                 | 備考                     | 写真図版                            |              |      |
|      |        |            |     |     |       | 全長      | 幅     | 厚さ   |                        |                        |                                 |              |      |
| 3    | P-018  | SI474B     | 掘り方 | 土製品 | 土皿    | 1.5     | 1.5   | 1.4  | 3.2                    | 灰土 灰色処理 孔径 0.2 ~ 0.3cm | 343                             |              |      |

第249図 SI474B 竪穴住居跡出土遺物

【堆積土】 4層に分層した。土層番号はSI474Aからの連番である。19層は周溝堆積土、20層はカマド堆積土、21・22層は住居掘り方埋土である。

【床面】 概ね平坦で、灰黄褐色シルトを主体とする埋土上面を床面とする。

【柱穴】 床面およびSI473との重複範囲内で7基(P10～16)を検出した。遺構番号はSI474Aからの連番である。規模や位置から主柱穴と考えられるP11～14の規模は残存値も含め長軸27～99cm、短軸25～88cm、深さ40～84cmを測る。P14は上部がSI473の重複により失われているが、底面標高はP11～13と概ね揃っている。P11～13の堆積土上下で、径16～23cm程度の柱痕跡を確認した。P10・15・16は補助柱穴と考えられ、P10がP13北西側の至近、P15がP12とP13の中間付近、P16がP11とP12の中間付近に配置されている。P15の堆積土上下で、径14cm程度の柱痕跡を確認した。

【周溝】 残存範囲ではカマド部分を除き、壁面に沿ってめぐる。断面形はU字形を呈し、規模は幅11～21cm、深さ4～24cmを測る。

【カマド】 北壁中央部に位置し、壁面に直交して付設されているが、弧状に掘り込まれた燃焼部底面と煙道部の一部のみ残存する。燃焼部の掘り込みは壁内に位置し、長さ95cm、幅52～61cmを測り、底面の中央部から焚口付近にかけて長径56cm程度の焼面がみられる。

煙道部は燃焼部との接続部付近が失われているが、規模は残存値で長さ135cm、幅18～22cm、深さ4cmを測る。底面は燃焼部との比高差がほとんどみられず、概ね平坦に延びる。

【その他の施設】 掘り方で1基(SK4)の土坑を検出した。柱穴同様、遺構番号はSI474Aからの連番とした。カマドと北西隅の間に位置し、形状からも貯蔵穴とみられる。平面形は隅丸長方形を呈し、規模は長軸73cm、短軸25cm、深さ32cmを測る。

【掘り方】 深さ17～40cmを測り、壁際が溝状に一段低く掘り込まれている。

**【出土遺物】** 床面、床面施設、掘り方から土師器・須恵器、石製品などが出土し、土師器環1点、石製品1点、土製品1点を掲載した(第249図)。1は土師器環で、厚手の丸底を呈し、口縁部は外反する。口縁部と体部の境は内外面に稜を持つ。内面に黒色処理が施されている。2は有孔石製品で、平面形は円形を呈し、a・b面には両側から穿孔された貫通孔がある。a～e面に線条痕がみられる。石材は細粒凝灰岩である。3は球形の土玉で、外面はミガキ後黒色処理が施されている。

**【時期】** カマドから出土した土師器環(第249図1)の特徴およびSI519との新旧関係から、3期(6世紀末頃～7世紀前半)と考えられる。

#### SI475 竪穴住居跡(第250・251図)

**【位置・確認】** 調査区中央部の62・63・71・72・80・81区に位置する。南東部・北東隅周辺・西部の壁・床面の一部が、SI405・410・441、SD290・331の重複により失われている。

**【重複】** SI405・410・441・453、SD331より古く、SI490、SD322・354、SK469・501、Pit1362より新しい。

**【規模・形態】** 確認された規模は長軸631cm、短軸572cmを測り、平面形はやや南北に長い方形を呈する。

**【方向】** カマドを基準としてN-58°-Eを測る。

**【堆積土】** 14層に分層した。1～3層は灰黄褐色シルトを主体とする住居堆積土で、堆積状況から人為的な埋土とみられる。4・5層は周溝堆積土で、4層は壁際、5層はその内側に位置する別の周溝堆積土である。6～12層はカマド堆積土、13・14層は住居掘り方埋土である。

**【壁面】** 直立気味に立ち上がり、壁高は最大で30cmを測る。

**【床面】** 概ね平坦で、暗褐色砂質シルトを主体とする埋土上面を床面とする。

**【柱穴】** 床面で5基(P1～5)を検出した。規模や位置からP3・4が主柱穴と考えられ、南東部と北西部の主柱穴は重複遺構により失われたとみられる。P4の一部を壊すP1も建て替え後の主柱穴と考えられるが、規模は小型化している。規模は残存値も含め長軸35～69cm、短軸32～64cm、深さ31～81cmを測る。P3・4で柱の抜き取り痕を確認した。P2は補助柱穴と考えられ、P3の北側に配置されている。P5はP2とP3の間に重複するが、土坑状で浅いため、柱穴以外の性格も考えられる。

**【周溝】** 残存範囲では、南西部の壁面に沿って検出した。南壁では内側にもう一つの周溝が接して延びるが、新旧関係は不明である。断面形は台形ないしU字形を呈し、規模は幅21～30cm、深さ12～17cmを測る。

**【カマド】** 東壁中央部に位置し、壁面に直交して付設されているが、SI405、SD290の重複により大部分が失われ、燃焼部の奥壁付近から煙道部の南半部のみ残存する。

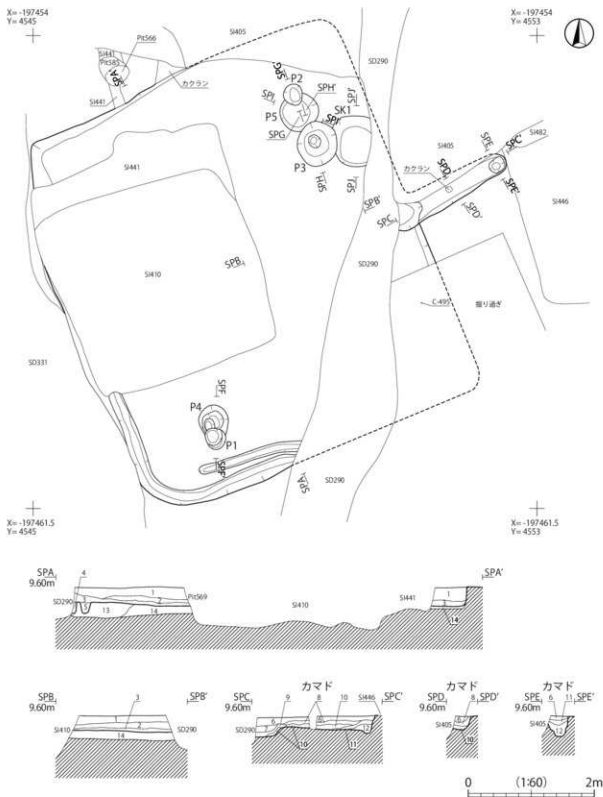
燃焼部は壁内に位置し、規模は残存値で奥行き41cm、幅48cmを測る。底面は土坑状に掘り込まれ、焼面はみられない。奥壁は外反して14cm程度立ち上がり、煙道部へつながる。煙道部は残存値で長さ152cm、幅29～32cm、深さ15～29cmを測り、底面は先端部に向かって緩やかに下がり、先端部はビット状を呈する。

**【その他の施設】** 床面で1基(SK1)の土坑を検出した。カマドの北側に位置し、形状からも貯蔵穴とみられる。平面形は隅丸方形を呈し、規模は残存値で長軸80cm、短軸59cm、深さ21cmを測る。

**【掘り方】** 深さ3～22cmを測り、底面は概ね平坦である。

**【出土遺物】** 堆積土、床面施設、掘り方から土師器・須恵器、金属製品、鉄滓、土製品などが出土し、土師器環1点を掲載した(第251図)。深身で、丸底から緩く屈曲し、内湾しながら口縁部に至る。内面に黒色処理が施されている。

**【時期】** 時期決定できる遺物はないが、SI405・410・441・453・490との新旧関係から、3期(6世紀末頃～7世紀前半)～5期(7世紀末頃～8世紀初頭)と考えられる。



SI475 施設概要表

| 遺構名 | 平面形 | 層幅 (cm) |     | 備考   |
|-----|-----|---------|-----|------|
|     |     | 長軸×短軸   | 深さ  |      |
| P1  | 円形  | 35×32   | 3.1 | 主柱穴  |
| P2  | 円形  | 34×31   | 2.4 | 補助柱穴 |
| P3  | 円形  | 69×64   | 8.1 | 主柱穴  |

| 遺構名 | 平面形   | 層幅 (cm) |     | 備考         |
|-----|-------|---------|-----|------------|
|     |       | 長軸×短軸   | 深さ  |            |
| P4  | (楕円形) | (51)×47 | 7.4 | 主柱穴        |
| P5  | 円形    | 61×54   | 22  | 性格不明(土坑か?) |
| SK1 | 楕円方形  | 80×59   | 2.1 | のぼり穴       |

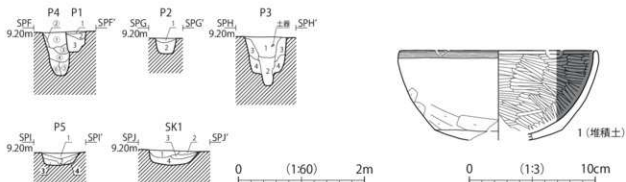
第250図 SI475 竪穴住居跡(1)

SH45 堆積土層記表

| 部位     | 層位          | 土色            | 土性         | 備考                                    |
|--------|-------------|---------------|------------|---------------------------------------|
| 住居棟柱土  | 1           | 10YR4/2 灰黄褐色  | シルト        | 厩肥土粒少量、焼土粒・炭化物粒微量含む。                  |
|        | 2           | 10YR4/1 褐色    | シルト        | 厩肥土粒多量、焼土粒・炭化物粒微量含む。                  |
|        | 3           | 10YR5/2 灰黄褐色  | 粘土質シルト     | 厩肥土粒少量、灰色シルトブロック (5～20mm程度)・炭化物粒微量含む。 |
| 竈溝埋積土  | 4           | 10YR3/3 黒褐色   | シルト        | 炭化物粒微量含む。                             |
|        | 5           | 10YR4/1 褐色    | シルト        | 厩肥土粒少量、炭化物粒微量含む。                      |
|        | 6           | 10YR4/2 灰黄褐色  | シルト        | 厩肥土粒少量、焼土粒・炭化物粒微量含む。                  |
| カマド棟柱土 | 7           | 10YR5/3 赤い黄褐色 | シルト        | 厩肥土粒少量、炭化物粒微量含む。 幸天汁樹灰土               |
|        | 8           | 10YR3/2 黒褐色   | シルト        | 厩肥土粒少量、焼土粒・炭化物粒微量含む。                  |
|        | 9           | 10YR3/1 黒褐色   | シルト        | 厩肥土粒少量、焼土粒・炭化物粒微量含む。                  |
|        | 10          | 10YR3/2 黒褐色   | シルト        | 厩肥土塊状、焼土ブロック (5～20mm程度) 少量含む。         |
|        | 11          | 10YR4/2 灰黄褐色  | シルト        | 厩肥土粒少量、焼土粒微量含む。                       |
|        | 12          | 10YR3/2 黒褐色   | シルト        | 厩肥土粒・炭化物粒少量含む。                        |
|        | 住居掘り方<br>埋土 | 13            | 10YR4/1 褐色 | 砂質シルト                                 |
| 14     |             | 10YR3/3 黒褐色   | 砂質シルト      | 厩肥土粒少量、炭化物粒微量含む。                      |

SH45 掘積埋積土層記表

| 遺構名 | 層位 | 土色           | 土性     | 備考                                       |
|-----|----|--------------|--------|--|
| P1  | 1  | 10YR4/2 灰黄褐色 | 粘土質シルト | 厩肥土粒・炭化物粒微量含む。                           |
|     | 2  | 10YR4/1 褐色   | シルト    | 厩肥土粒多量、炭化物粒微量含む。                         |
|     | 3  | 10YR4/1 褐色   | 砂質シルト  | 厩肥土粒少量、炭化物粒微量含む。                         |
| P2  | 1  | 10YR4/2 灰黄褐色 | シルト    | 厩肥土粒・炭化物粒微量含む。                           |
|     | 2  | 10YR3/1 黒褐色  | 粘土質シルト | 厩肥土粒少量、炭化物粒微量含む。                         |
| P3  | 1  | 10YR4/2 灰黄褐色 | シルト    | 厩肥土粒少量、灰色シルトブロック (5～20mm程度)・炭化物粒微量含む。    |
|     | 2  | 10YR3/2 黒褐色  | 砂質シルト  | 厩肥土粒少量、炭化物粒微量含む。                         |
|     | 3  | 10YR3/2 黒褐色  | 砂質シルト  | 厩肥土ブロック (5～20mm程度) 多量、炭化物粒微量含む。          |
|     | 4  | 10YR3/2 黒褐色  | 砂質シルト  | 厩肥土粒多量、炭化物粒微量含む。                         |
| P4  | ①  | 10YR4/2 灰黄褐色 | 砂質シルト  | 厩肥土粒少量、焼土粒・炭化物粒微量含む。                     |
|     | ②  | 10YR4/1 褐色   | 砂質シルト  | 厩肥土粒多量、炭化物粒微量含む。                         |
|     | ③  | 10YR4/1 褐色   | 粘土質シルト | 厩肥土粒少量、炭化物粒微量含む。                         |
|     | ④  | 10YR5/2 灰黄褐色 | 砂質シルト  | 厩肥土粒少量、炭化物粒微量含む。                         |
|     | ⑤  | 10YR4/1 褐色   | シルト    | 厩肥土粒少量、炭化物粒微量含む。                         |
| P5  | ⑥  | 10YR4/1 褐色   | シルト    | 厩肥土粒微量含む。                                |
|     | 1  | 10YR3/2 黒褐色  | シルト    | 厩肥土粒多量、炭少量、灰色粘土ブロック (5～20mm程度)・炭化物粒微量含む。 |
|     | 2  | 10YR4/2 灰黄褐色 | シルト    | 厩肥土粒少量、焼土ブロック (5～20mm程度)・炭化物粒微量含む。       |
|     | 3  | 10YR4/1 褐色   | 粘土質シルト | 厩肥土粒少量、炭化物粒微量含む。                         |
|     | 4  | 10YR5/2 灰黄褐色 | シルト    | 厩肥土粒少量、炭化物粒微量含む。                         |
| SK1 | 1  | 10YR4/2 灰黄褐色 | シルト    | 厩肥土粒・焼土ブロック (5～30mm程度)・炭化物粒少量含む。         |
|     | 2  | 10YR4/2 灰黄褐色 | シルト    | 厩肥土ブロック (5～20mm程度) 多量、炭化物粒微量含む。          |
|     | 3  | 10YR3/2 黒褐色  | シルト    | 厩肥土粒・炭化物粒少量、焼土粒微量含む。                     |
|     | 4  | 10YR4/1 褐色   | シルト    | 厩肥土粒多量、炭化物粒微量含む。                         |



| 図面番号 | 登録番号  | 出土地点 | 層位  | 種別  | 取柄 | 法量 (cm) |    |       | 外面調整                | 内面調整   | 備考          | 写真図版 |
|------|-------|------|-----|-----|----|---------|----|-------|---------------------|--------|-------------|------|
|      |       |      |     |     |    | 口徑      | 底徑 | 深さ    |                     |        |             |      |
| 1    | C-495 | SH45 | 堆積土 | 土師器 | 環  | (15.4)  | —  | (7.1) | 口縁：22PF<br>底面：497E9 | 9/13/8 | 内面黒色処理 外面厚膜 | 343  |

第251図 SH45 竪六住居跡 (2)・同出土遺物

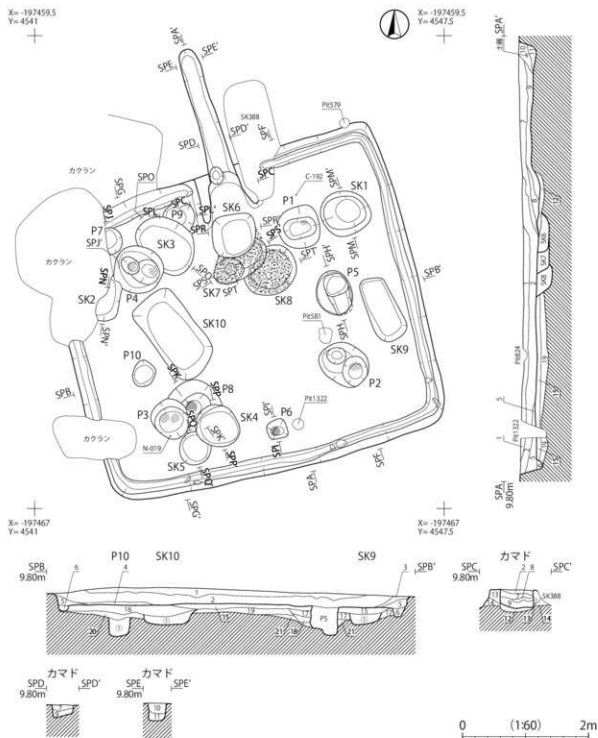


## SI476 竪穴住居跡 (第252～254図)

【位置・確認】 調査区中央部の71・80・89区に位置する。北西隅付近と西壁・北壁の一部は掘乱により失われている。

【重複】 SI513・518、SD322・331・354、SX51より新しい。

【規模・形態】 確認された規模は長軸563cm、短軸498cmを測り、平面形はやや東西に長い方形を呈する。



第252図 SI476 竪穴住居跡 (1)

【方向】 カマドを基準としてN-16°-Wを測る。

【堆積土】 21層に分層した。1～5層は灰黄褐色シルトを主体とする住居堆積土で、堆積状況から人為的な土とみられる。6層は周溝堆積土、7～11層はカマド堆積土である。12層はカマド掘り方埋土、13・14層はカマド袖構築土で、袖の構築後に燃焼部底面を埋土している。15～21層は住居掘り方埋土である。

S476 堆積土目録表

| 部位       | 層位 | 土色             | 土性    | 備考                                 |
|----------|----|----------------|-------|------------------------------------|
| 住居堆積土    | 1  | 10YR4/2 灰黄褐色   | シルト   | 吾懸土ブロック(10～20mm程度)・炭化物粒微量含む。       |
|          | 2  | 10YR5/3 に近い黄褐色 | シルト   | 吾懸土ブロック(10～20mm程度)少量、炭化物粒微量含む。     |
|          | 3  | 10YR5/4 に近い黄褐色 | シルト   | 吾懸土ブロック(10～20mm程度)少量含む。            |
|          | 4  | 10YR5/3 灰黄褐色   | シルト   | 吾懸土粒少量、炭化物粒微量含む。                   |
|          | 5  | 10YR5/3 に近い黄褐色 | シルト   | 吾懸土ブロック(5～10mm程度)微量含む。             |
| 周溝堆積土    | 6  | 10YR4/2 灰黄褐色   | シルト   | 吾懸土粒微量含む。                          |
|          | 7  | 10YR5/3 に近い黄褐色 | シルト   | 吾懸土粒少量、焼土粒・炭化物粒微量含む。               |
|          | 8  | 5YR3/2 暗茶褐色    | 砂質シルト | 焼土ブロック(5mm程度)多量、炭化物粒少量、吾懸土粒微量含む。   |
| カマド堆積土   | 9  | 10YR4/2 灰黄褐色   | シルト   | 吾懸土粒多量、焼土ブロック(5mm程度)・炭化物粒少量含む。     |
|          | 10 | 10YR3/2 黒褐色    | シルト   | 吾懸土ブロック(5～10mm程度)・炭化物粒微量含む。        |
|          | 11 | 10YR2/1 黒色     | シルト   | 炭化物ブロック(5～30mm程度)多量、吾懸土粒微量含む。      |
| カマド掘り方埋土 | 12 | 10YR4/2 灰黄褐色   | 砂質シルト | 吾懸土ブロック(10～30mm程度)・焼土粒多量、炭化物粒少量含む。 |
|          | 13 | 10YR3/2 黒褐色    | シルト   | 吾懸土ブロック(5～10mm程度)少量、炭化物粒微量含む。      |
| カマド袖構築土  | 14 | 10YR6/4 に近い黄褐色 | シルト   | 吾懸土ブロック(G0～40mm程度)多量含む。            |
|          | 15 | 10YR6/4 に近い黄褐色 | シルト   | 吾懸土ブロック(10～20mm程度)多量、炭化物粒微量含む。     |
|          | 16 | 10YR4/2 灰黄褐色   | シルト   | 吾懸土ブロック(5～10mm程度)・炭化物粒微量含む。        |
|          | 17 | 10YR5/4 に近い黄褐色 | シルト   | 吾懸土ブロック(10～20mm程度)少量、炭化物粒微量含む。     |
|          | 18 | 10YR4/3 に近い黄褐色 | シルト   | 吾懸土ブロック(10～30mm程度)少量含む。            |
|          | 19 | 10YR5/3 に近い黄褐色 | 砂質シルト | 吾懸土ブロック(5～20mm程度)少量、炭化物粒微量含む。      |
|          | 20 | 10YR7/3 に近い黄褐色 | シルト   | 吾懸土ブロック(10～30mm程度)多量含む。            |
|          | 21 | 10YR5/3 に近い黄褐色 | 砂質シルト | 吾懸土ブロック(5～10mm程度)少量含む。             |

S476 埋設堆積土目録表

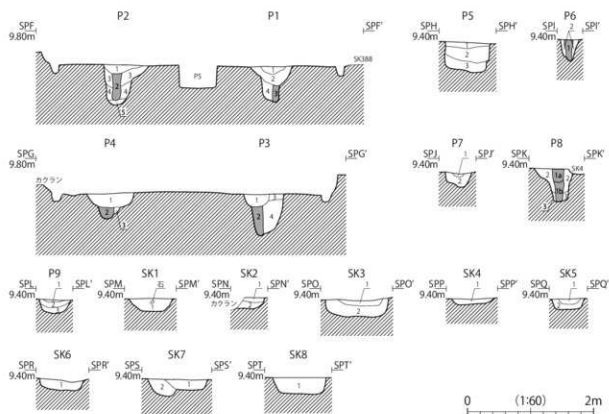
| 遺構名  | 層位 | 土色             | 土性    | 備考   |
|------|----|----------------|-------|--|
| P1   | 1  | 10YR4/3 に近い黄褐色 | シルト   | 吾懸土粒・炭化物粒微量含む。   |
|      | 2  | 10YR5/3 に近い黄褐色 | シルト   | 吾懸土ブロック(10～20mm程度)・炭化物粒少量含む。                               |
|      | 3  | 10YR3/2 黒褐色    | シルト   | 吾懸土粒微量含む。 ※柱石跡   |
| P2   | 4  | 10YR4/2 灰黄褐色   | シルト   | 吾懸土ブロック(5～10mm程度)少量含む。                                     |
|      | 1  | 10YR5/3 に近い黄褐色 | シルト   | 吾懸土粒・炭化物粒微量含む。   |
|      | 2  | 10YR3/2 黒褐色    | シルト   | 吾懸土ブロック(5～20mm程度)微量含む。 ※柱石跡                                |
|      | 3  | 10YR3/3 黒褐色    | シルト   | 吾懸土ブロック(10～20mm程度)少量含む。                                    |
|      | 4  | 10YR3/2 黒褐色    | シルト   | 吾懸土ブロック(10～20mm程度)微量含む。                                    |
| P3   | 5  | 10YR5/1 黒灰色    | シルト   | 吾懸土ブロック(10～20mm程度)少量含む。                                    |
|      | 1  | 10YR5/2 灰黄褐色   | 砂質シルト |  |
|      | 2  | 10YR5/3 に近い黄褐色 | シルト   | 吾懸土ブロック(10～30mm程度)多量含む。 ※柱石跡                               |
|      | 3  | 10YR3/2 黒褐色    | シルト   | 吾懸土ブロック(10～20mm程度)微量含む。                                    |
| P4   | 4  | 10YR4/3 に近い黄褐色 | シルト   | 吾懸土炭粒に少量含む。  |
|      | 1  | 10YR5/3 に近い黄褐色 | シルト   | 吾懸土ブロック(10～20mm程度)多量含む。                                    |
| P5   | 2  | 10YR3/2 黒褐色    | シルト   | 吾懸土粒・炭化物粒微量含む。 ※柱石跡  |
|      | 3  | 10YR4/2 灰黄褐色   | シルト   | 吾懸土ブロック(5～10mm程度)少量含む。                                     |
|      | 1  | 10YR3/2 黒褐色    | シルト   | 吾懸土ブロック(G0～30mm程度)多量含む。                                    |
| P6   | 1  | 10YR3/2 黒褐色    | 砂質シルト | 吾懸土ブロック(10mm程度)微量含む。 ※柱石跡                                  |
|      | 2  | 10YR4/2 灰黄褐色   | シルト   | 吾懸土ブロック(10～30mm程度)少量含む。                                    |
| P7   | 1  | 10YR7/4 に近い黄褐色 | シルト   | 吾懸土ブロック(10～20mm程度)多量、炭化物粒微量含む。                             |
|      | 2  | 10YR5/3 に近い黄褐色 | シルト   | 吾懸土ブロック(5～10mm程度)・焼土ブロック(5～10mm程度)・炭化物ブロック(5～20mm程度)多量含む。  |
|      | 1a | 10YR4/2 灰黄褐色   | シルト   | 吾懸土ブロック(10～30mm程度)多量、炭化物粒微量含む。 ※柱石跡                        |
| P8   | 1b | 10YR2/2 黒褐色    | シルト   | 吾懸土ブロック(5～10mm程度)微量含む。 ※柱石跡                                |
|      | 2  | 10YR4/2 灰黄褐色   | 砂質シルト | 吾懸土ブロック(5～10mm程度)微量含む。                                     |
|      | 3  | 10YR3/2 黒褐色    | 砂質シルト | 吾懸土ブロック(5～10mm程度)少量含む。                                     |
| P9   | 1  | 10YR3/1 黒褐色    | シルト   | 炭化物土塊、焼土ブロック(5～10mm程度)少量含む。                                |
|      | 2  | 10YR6/4 に近い黄褐色 | 砂質シルト | 吾懸土ブロック(5～20mm程度)多量含む。                                     |
|      | 3  | 10YR3/1 黒褐色    | シルト   | 炭化物土塊、焼土粒少量、吾懸土ブロック(5～10mm程度)微量含む。                         |
| P10  | ①  | 10YR5/2 灰黄褐色   | シルト   | 吾懸土ブロック(5～10mm程度)少量含む。                                     |
| SK1  | 1  | 10YR4/3 に近い黄褐色 | シルト   | 吾懸土ブロック(G0～30mm程度)・焼土ブロック(5～10mm程度)・炭化物ブロック(5～10mm程度)少量含む。 |
| SK2  | 1  | 10YR4/1 褐色     | シルト   |  |
|      | 2  | 10YR4/3 に近い黄褐色 | シルト   | 吾懸土ブロック(10～20mm程度)・焼土ブロック(5～10mm程度)・炭化物粒少量含む。              |
| SK3  | 1  | 10YR4/2 灰黄褐色   | シルト   | 吾懸土ブロック(5～10mm程度)・焼土粒・炭化物粒微量含む。                            |
|      | 2  | 10YR4/2 灰黄褐色   | シルト   | 吾懸土ブロック(5～10mm程度)多量、焼土粒・炭化物粒微量含む。                          |
| SK4  | 1  | 7.5YR3/3 暗褐色   | シルト   | 吾懸土ブロック(5～10mm程度)・焼土ブロック(5～10mm程度)少量、炭化物粒微量含む。             |
| SK5  | 1  | 10YR3/1 黒褐色    | シルト   | 吾懸土ブロック(5～10mm程度)・焼土ブロック(5～10mm程度)少量、炭化物粒微量含む。             |
|      | 2  | 10YR4/2 灰黄褐色   | シルト   | 吾懸土ブロック(10～20mm程度)少量、炭化物粒微量含む。                             |
| SK6  | 1  | 10YR3/2 黒褐色    | 砂質シルト | 焼土ブロック(5～10mm程度)・炭化物ブロック(5～10mm程度)少量含む。                    |
| SK7  | 1  | 10YR5/3 に近い黄褐色 | シルト   | 吾懸土ブロック(5～10mm程度)・焼土ブロック(5～20mm程度)・炭化物ブロック(5～20mm程度)少量含む。  |
|      | 2  | 10YR4/3 に近い黄褐色 | シルト   | 吾懸土ブロック(5～60mm程度)・焼土ブロック(5～20mm程度)・炭化物ブロック(5～20mm程度)少量含む。  |
| SK8  | 1  | 10YR4/2 灰黄褐色   | シルト   | 吾懸土ブロック(5～30mm程度)・焼土粒・炭化物粒少量含む。                            |
| SK9  | ①  | 10YR4/3 に近い黄褐色 | シルト   | 吾懸土ブロック(5～10mm程度)微量含む。                                     |
| SK10 | ①  | 10YR4/2 灰黄褐色   | シルト   | 吾懸土ブロック(5～10mm程度)・炭化物粒微量含む。                                |

【壁面】 外傾しながら直線的に立ち上がり、壁高は最大で31cmを測る。

【床面】 中央部がわずかに高まり、にぶい黄橙色シルトを主体とする埋土上面を床面とする。カマド前には炭化物範囲がみられる。

【柱穴】 床面で7基(P1～P8)、掘り方で1基(P10)を検出した。規模や位置から主柱穴と考えられるP1～P4の規模は長軸65～80cm、短軸58～75cm、深さ43～67cmを測る。P1～P4の堆積上下半で、径10～25cm程度の柱痕跡を確認した。このうち、P2・P4の底面で柱の圧痕とみられるくぼみを2箇所ずつ検出したため、建て替えが行われた可能性がある。同様にP8はP3と重複し、その状況や規模から、建て替え前の古い主柱穴であった可能性がある。P1と2の中間付近に配置されているP5は、補助柱穴と考えられる。P6は南壁中央部の手前に配置されているため、入口施設に関連する柱穴と考えられる。P6・P8では径15～19cm程度の柱痕跡を確認した。P10の性格は不明である。

【周溝】 残存範囲ではカマド部分を除き、壁面に沿ってめぐる。断面形はU字形を呈し、規模は幅14～21cm、深さ8～24cmを測る。南壁の周溝上面からは、自然礫がまばらに出土した。



S1476 検出遺構表

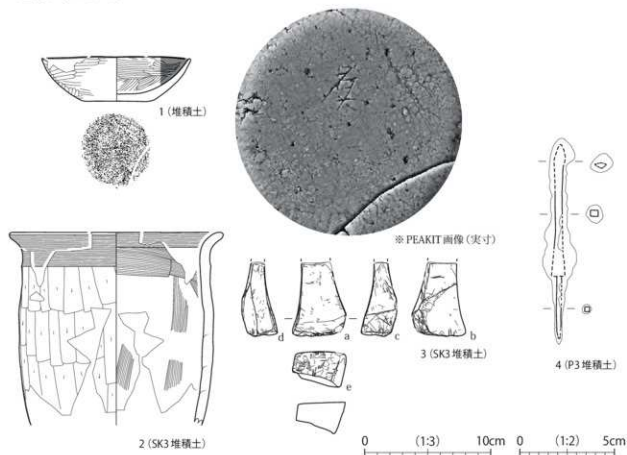
| 遺構名 | 平面形  | 規模 (cm)   |    | 備考             |
|-----|------|-----------|----|----------------|
|     |      | 長軸×短軸     | 深さ |                |
| P1  | 隅丸方形 | 67×66     | 56 | 主柱穴 柱痕跡        |
| P2  | 楕円形  | 80×63     | 66 | 主柱穴 柱痕跡        |
| P3  | 楕円形  | 65×58     | 67 | 主柱穴 柱痕跡        |
| P4  | 円形   | 76×75     | 43 | 主柱穴 柱痕跡        |
| P5  | 楕円形  | 71×56     | 49 | 補助柱穴           |
| P6  | 隅丸方形 | 31×30     | 34 | 補助柱穴(入口施設) 柱痕跡 |
| P7  | (円形) | 42×(25)   | 25 | カマド関連土坑        |
| P8  | (円形) | (84)×(80) | 54 | 旧主柱穴か 柱痕跡      |
| P9  | (円形) | 49×(42)   | 21 | カマド関連土坑        |
| P10 | 円形   | 40×34     | 30 | 性格不明           |

| 遺構名  | 平面形    | 規模 (cm)   |    | 備考     |
|------|--------|-----------|----|--------|
|      |        | 長軸×短軸     | 深さ |        |
| SK1  | 円形     | 78×70     | 20 | 貯蔵穴    |
| SK2  | (隅丸方形) | (75)×(34) | 20 | 貯蔵穴    |
| SK3  | 楕円形    | 101×79    | 29 | 貯蔵穴    |
| SK4  | 円形     | 72×65     | 9  | 性格不明土坑 |
| SK5  | 円形     | 52×50     | 18 | 性格不明土坑 |
| SK6  | 隅丸方形   | 60×67     | 17 | 性格不明土坑 |
| SK7  | 楕円形    | 96×(60)   | 26 | 性格不明土坑 |
| SK8  | 楕円形    | 87×(72)   | 25 | 性格不明土坑 |
| SK9  | 隅丸長方形  | 106×52    | 22 | 性格不明土坑 |
| SK10 | 隅丸長方形  | (43)×74   | 24 | 性格不明土坑 |

第253図 S1476 竪穴住居跡(2)

【カマド】北壁中央部に位置し、壁面に直交して付設されているが、東袖の外壁はSK388の重複により失われている。袖は壁面に対して「ハ」字状に延び、東袖の規模は残存値で長さ76cm、幅22cm、西袖は長さ84cm、幅23～29cmを測る。燃焼部は壁内に位置し、規模は奥行き81cm、幅52～72cmを測る。底面はわずかに起伏し、焼面はみられない。奥壁は外反して12cm程度立ち上がり、煙道部へつながる。煙道部は長さ203cm、幅31～41cm、深さ21～28cmを測り、底面は先端部に向かって緩やかに下がる。

【その他の施設】床面で8基(SK1～8)の土坑と2基(P7・9)のピット、掘り方で2基(SK9・10)の土坑を検出した。中央部から南西部を除く範囲に分布し、一部重複する。このうちSK1～3は位置や形状から貯蔵穴とみられる。SK1の平面形は円形を呈し、規模は長軸78cm、短軸70cm、深さ20cmを測る。SK2の平面形は隅丸方形と考えられ、規模は残存値で長軸75cm、短軸34cm、深さ20cmを測る。SK3の平面形は楕円形を呈し、規模は長軸101cm、短軸79cm、深さ29cmを測る。P7・9は土坑状で浅く、堆積土に焼土や炭化物を含むことからカマド関連の土坑と考えられる。



| 図録番号 | 登録番号  | 出土地点      | 層位  | 種類   | 部種  | 法量(cm) |     |        | 重量(g)               | 石材          | 備考                                   | 写真掲載       |     |
|------|-------|-----------|-----|------|-----|--------|-----|--------|---------------------|-------------|--------------------------------------|------------|-----|
|      |       |           |     |      |     | 口徑     | 底径  | 高さ     |                     |             |                                      |            |     |
| 1    | C-192 | SI476     | 堆積土 | 土器部  | 坪   | (11.6) | 5.8 | 3.5    | 9/13#               |             | 内面黒色塗理 内面口縁部一体部漆付着か 底部刷刷(名大)(釘状の工具か) | 343        |     |
| 2    | C-497 | SI476 SK3 | 堆積土 | 土器部  | 甕   | (16.6) | —   | (15.3) | 口縁：32PF<br>胴部：429C# |             | 口縁：32PF<br>胴部：429F                   | 針針・角形石炭量含む | 343 |
| 図録番号 | 登録番号  | 出土地点      | 層位  | 種類   | 部種  | 法量(cm) |     |        | 重量(g)               | 石材          | 備考                                   | 写真掲載       |     |
|      |       |           |     |      |     | 全長     | 幅   | 厚さ     |                     |             |                                      |            |     |
| 3    | K4029 | SI476 SK3 | 堆積土 | 石製品  | 砥石  | (5.5)  | 4.2 | 2.8    | 58.9                | 細粒規状石       | 砥石5面 溝状痕(a～e面) 磨染痕(a～e面) 端部欠削        | 343        |     |
| 図録番号 | 登録番号  | 出土地点      | 層位  | 種類   | 部種  | 法量(cm) |     |        | 重量(g)               | 石材          | 備考                                   | 写真掲載       |     |
|      |       |           |     |      |     | 全長     | 幅   | 厚さ     |                     |             |                                      |            |     |
| 4    | N019  | SI476 P3  | 堆積土 | 金属製品 | 鉄鏝か | 10.9   | 0.6 | 0.3    | 20.3                | ほぼ定形 長型P4部設 |                                      | 343        |     |

第254図 SI476 竪穴住居跡出土遺物

【掘り方】 深さ3～26cmを測る。カマド前から南東部を除き、不規則に低く掘り込まれている。

【出土遺物】 堆積土、床面施設、掘り方から土師器・須恵器、石製品、金属製品、鉄滓などが出土し、土師器環1点・甕1点、石製品1点、金属製品1点を掲載した(第254図)。2・3はSK3から出土した。1は土師器環で、平底から屈曲し、外傾しながら内湾気味に立ち上がり、口縁部でわずかに外反する。内面に黒色処理が施されている。外面の底部には、焼成後に釘状の工具と考えられるもので「名大」と刻書されている。この刻書については、第254図および写真図版384にPEAKIT画像を掲載した。内面の口縁部から底部にかけて、漆と考えられる黒色附着物が部分的に認められる。2は土師器甕である。張りのない胴部を持ち、口縁部で外反する。外面は強いヘラケズリが縦方向に施されている。色調はにぶい褐色を呈し、胎土はやや粗く、多量の2mm以下の砂礫、微量の海綿骨針を含む。3は砥石で、砥面が5面あり、a～e面に溝状痕・線条痕がみられる。石材は細粒凝灰岩である。4は長頸の鉄鏝と考えられる。鏝身部は両刃で、断面形は両丸造である。閔部は四面段閔である。

【時期】 SK3から出土した土師器甕(第254図2)の特徴およびSD331との新旧関係から、5期(7世紀末頃～8世紀初頭)の可能性がある。

#### SI477 竪穴住居跡(第255・256図)

【位置・確認】 調査区中央部の70・71・79区に位置する。煙道部の一部が攪乱により失われているが、全体的に残存状態が良好な住居跡である。

【重複】 SI479・480・511・512より新しい。

【規模・形態】 確認された規模は長軸440cm、短軸408cmを測り、平面形は東西にやや長い方形を呈する。

【方向】 カマドを基準としてN-68°-Eを測る。

【堆積土】 19層に分層した。1～5層は黒褐色シルトを主体とする住居堆積土で、堆積状況から人為的な埋土とみられる。6層は周溝堆積土、7～13層はカマド堆積土である。14～16層はカマド袖構築土、17層はカマド掘り方埋土、18・19層は住居掘り方埋土である。

【壁面】 外傾しながら直線的に立ち上がり、壁高は最大で33cmを測る。

【床面】 概ね平坦で、黒褐色粘土質シルトを主体とする埋土上面を床面とする。

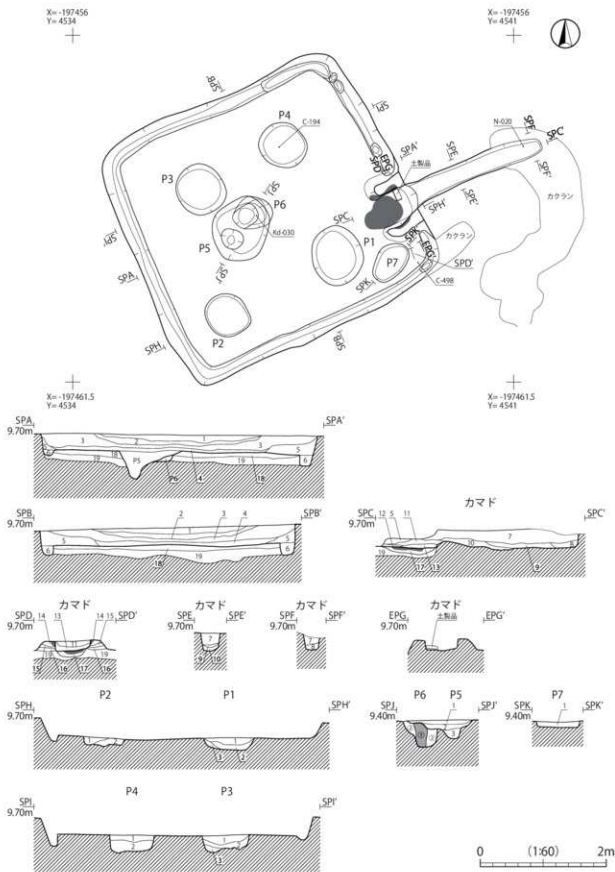
【柱穴】 床面で6基(P1～6)を検出した。規模や位置から主柱穴と考えられるP1～4の規模は長軸69～96cm、短軸65～81cm、深さ15～26cmを測る。いずれも土坑状で浅く、住居の規模に対して大型である。P5は中央部付近に配置され、P6と重複する。P6で径20cm程度の柱痕跡を確認した。P5・6は補助柱穴と考えられる。

【周溝】 カマド部分を除き、壁面に沿ってめぐる。断面形は台形ないし箱形を呈し、規模は幅14～30cm、深さ4～27cmを測る。東壁の周溝底面では、一部で壁材の痕跡とみられる小規模なくぼみを検出した。

【カマド】 東壁中央部から南寄りに位置し、壁面に直交して付設されているが、焚口付近は失われている。袖は壁面に対して直交し、南袖の規模は残存値で長さ67cm、幅30cm、北袖は長さ62cm、幅33cmを測る。燃焼部は壁内に位置し、規模は焼面の範囲から奥行き93cm前後が推定され、幅56cmを測る。底面は奥壁に向かってわずかに下がり、中央部から焚口付近にかけて長径64cm程度の焼面がみられる。奥壁は「く」字状に外傾しながら10cm程度立ち上がり、煙道部へつながる。袖の芯材が焚口の懸架材とみられる直方体の土製品が、燃焼部から倒れた状態で出土している。煙道部は長さ213cm、幅26～41cm、深さ18～35cmを測り、底面は先端部に向かって緩やかに下がり、中央部付近で平坦に延びる。

【その他の施設】 床面で1基(P7)のピットを検出した。南東隅に位置し、形状からも貯蔵穴と考えられる。

【掘り方】 深さ14～17cmを測る。底面は概ね平坦で、北東部の一部が土坑状に低く掘り込まれている。



第255図 SI477 竪穴住居跡

S477 堆積土層記表

| 部位         | 層位 | 土色             | 土性     | 備考  |
|------------|----|----------------|--------|---|
| 住居堆積土      | 1  | 10YR4/2 灰黄褐色   | シルト    | IV層土粒少量、炭化物粒微量含む。                         |
|            | 2  | 10YR3/2 黒褐色    | シルト    | IV層土粒少量、焼土粒・炭化物粒微量含む。                     |
|            | 3  | 10YR3/1 黒褐色    | シルト    | IV層土粒・焼土粒・炭化物粒微量含む。                       |
|            | 4  | 10YR4/1 黒灰色    | シルト    | IV層土粒・灰色シルトブロック(5～20mm程度)少量、焼土粒・炭化物粒微量含む。 |
|            | 5  | 10YR3/2 黒褐色    | シルト    | IV層土粒少量、炭化物粒微量含む。                         |
| 周溝堆積土      | 6  | 10YR3/1 黒褐色    | シルト    | IV層土粒少量含む。                                |
|            | 7  | 10YR5/3 に近い黄褐色 | シルト    | IV層土粒少量、炭化物粒微量含む。 ※下面乾燥、天月崩落土か            |
|            | 8  | 10YR3/3 暗褐色    | シルト    | IV層土屑状に少量、焼土粒・炭化物粒微量含む。                   |
|            | 9  | 2.5Y/6 2 灰黄色   | シルト    | IV層土ブロック(5～10mm程度)少量、焼土粒・炭化物粒微量含む。        |
| カマド堆積土     | 10 | 10YR2/1 黒色     | シルト    | IV層土粒・炭化物粒少量、焼土ブロック(5～20mm程度)微量含む。        |
|            | 11 | 10YR3/3 暗褐色    | シルト    | 焼土ブロック(5～20mm程度)・骨片少量、IV層土粒・炭化物粒微量含む。     |
|            | 12 | 2.5Y/6 2 灰黄色   | シルト    | IV層土粒少量含む。                                |
|            | 13 | 10YR4/1 黒灰色    | シルト    | 焼土ブロック(5～10mm程度)・灰多量、炭化物粒少量含む。 ※灰層        |
| カマド施<br>積土 | 14 | 10YR3/1 黒褐色    | シルト    | IV層土粒少量、炭化物粒微量含む。                         |
|            | 15 | 10YR4/1 黒灰色    | シルト    | IV層土粒少量、炭化物粒微量含む。                         |
| カマド裏り方埋土   | 16 | 10YR4/1 黒灰色    | シルト    | IV層土粒・灰色粘土ブロック(5～20mm程度)少量、焼土粒・炭化物粒微量含む。  |
|            | 17 | 5YR4/3 に近い赤褐色  | シルト    | 焼土ブロック(5～20mm程度)少量含む。                     |
| 住居掘り方埋土    | 18 | 10YR3/1 黒褐色    | 粘土質シルト | IV層土ブロック(5～30mm程度)多量、炭化物粒微量含む。            |
|            | 19 | 10YR4/2 灰黄褐色   | シルト    | IV層土粒少量含む。                                |

S477 施設堆積土層記表

| 遺構名 | 層位 | 土色           | 土性     | 備考                                   |
|-----|----|--------------|--------|--------------------------------------|
| P1  | 1  | 10YR4/2 灰黄褐色 | シルト    | IV層土粒・炭化物粒少量、焼土粒微量含む。                |
|     | 2  | 10YR3/1 黒褐色  | シルト    | IV層土粒多量、炭化物粒少量、焼土粒微量含む。              |
|     | 3  | 10YR4/2 灰黄褐色 | シルト    | IV層土粒・炭化物粒微量含む。                      |
| P2  | 1  | 10YR3/1 黒褐色  | 粘土質シルト | IV層土粒・炭化物粒少量含む。                      |
|     | 2  | 10YR4/2 灰黄褐色 | シルト    | IV層土ブロック(5～20mm程度)少量、炭化物粒微量含む。       |
| P3  | 1  | 10YR4/2 灰黄褐色 | シルト    | IV層土粒少量、焼土粒・炭化物粒微量含む。                |
|     | 2  | 10YR3/1 黒褐色  | シルト    | IV層土粒少量、炭化物粒微量含む。                    |
| P4  | 1  | 10YR3/3 暗褐色  | シルト    | IV層土ブロック(5～10mm程度)少量、炭化物粒微量含む。       |
|     | 2  | 10YR4/2 灰黄褐色 | シルト    | IV層土粒・焼土粒・炭化物粒微量含む。                  |
|     | 3  | 10YR3/2 黒褐色  | シルト    | IV層土粒少量、炭化物粒微量含む。                    |
| P5  | 2  | 10YR3/3 暗褐色  | シルト    | IV層土粒少量、炭化物粒微量含む。                    |
|     | 3  | 10YR3/1 黒褐色  | シルト    | IV層土ブロック(5～40mm程度)多量、炭化物粒微量含む。       |
| P6  | ①  | 10YR4/1 黒灰色  | シルト    | IV層土ブロック(5～20mm程度)少量、炭化物粒微量含む。 ※柱基礎  |
|     | ②  | 10YR3/2 黒褐色  | シルト    | IV層土ブロック(5～10mm程度)多量、炭化物粒微量含む。       |
| P7  | 1  | 10YR4/2 灰黄褐色 | シルト    | IV層土粒・焼土ブロック(5～30mm程度)・炭化物粒少量、灰微量含む。 |

S477 施設断面表

| 遺構名 | 平面形 | 幅域(cm) |    | 備考  |
|-----|-----|--------|----|-----|
|     |     | 長軸×短軸  | 深さ |     |
| P1  | 円形  | 96×81  | 18 | 土柱穴 |
| P2  | 円形  | 69×65  | 15 | 土柱穴 |
| P3  | 円形  | 80×75  | 20 | 土柱穴 |
| P4  | 楕円形 | 76×70  | 26 | 土柱穴 |

| 遺構名 | 平面形  | 幅域(cm)    |    | 備考      |
|-----|------|-----------|----|---------|
|     |      | 長軸×短軸     | 深さ |         |
| P5  | 円形   | 103×89    | 38 | 掘削穴     |
| P6  | (円形) | (82)×(54) | 49 | 掘削穴、柱基礎 |
| P7  | 楕円形  | 70×47     | 9  | のり盛     |

【出土遺物】 堆積土、床面、床面施設、掘り方から土師器・須恵器、石製品、金属製品、鉄滓、土製品などが出土し、土師器環3点、石製品1点、金属製品1点を掲載した(第256図)。5はカマド煙道部の堆積土から出土した。1～3は土師器環である。1は浅身で、口縁部と体部の境には沈線状の段を持つ。扁平な丸底で、口縁部は内湾気味に外傾する。2・3は口縁部と体部の境に段が認められないもので、2は浅身、3は深身である。2・3は内湾しながら口縁部に至る。1・3の内面に黒色処理が施されているが、2は二次被熱によって黒色処理が消失している可能性がある。4は石製の管玉で、片側から穿孔されたと考えられる。表面には火ハネ痕がみられる。石材は緑色凝灰岩である。5は鉄製刀子で、関部は両側で形状は斜角関である。

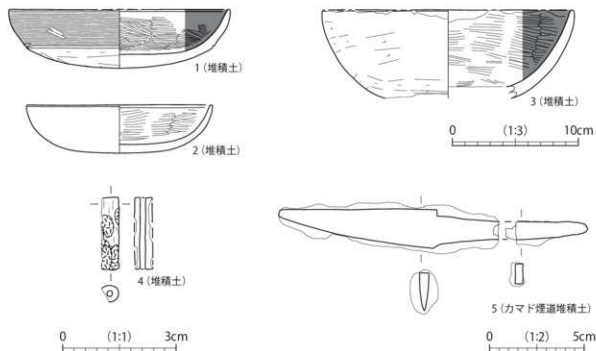
【時期】 時期決定できる遺物はないが、S1479・480・511・512との新旧関係から、5期(7世紀末頃～8世紀初頭)以降の可能性が高い。

#### S1478 竪穴住居跡(第257図)

【位置・確認】 調査区北部の37・38・45・46区に位置する。北壁と北東部床面の一部がSD346の重複、南東部と南西隅周辺がS1409、SB45の重複や掘乱により失われている。

【重複】 S1409、SB45、SD331・333、Pit1117より古い。

【規模・形態】 確認された規模は長軸45cm、短軸429cmを測り、平面形は方形を呈する。



| 図版番号 | 登録番号  | 出土地点            | 層位  | 種別   | 器種   | 法量(cm) |     |       | 重量(g) | 石材    | 備考                        | 写真図版                           |     |
|------|-------|-----------------|-----|------|------|--------|-----|-------|-------|-------|---------------------------|--------------------------------|-----|
|      |       |                 |     |      |      | 口径     | 底径  | 器高    |       |       |                           |                                |     |
| 1    | C-195 | SI477           | 堆積土 | 土師器  | 環    | (17.4) | —   | (4.7) |       |       | 口縁：22F→49F※<br>底～底面：A99F※ | 内面黒色処理 内面やや摩滅                  | 343 |
| 2    | C-194 | SI477           | 堆積土 | 土師器  | 環    | (14.6) | —   | 3.8   |       | 不明    |                           | 内面黒色処理か(焼熱により不明瞭) 外面二次焼熱のため赤色化 | 343 |
| 3    | C-498 | SI477           | 堆積土 | 土師器  | 環    | (19.6) | —   | (7.0) |       | A99F※ |                           | 内面黒色処理 内外面摩滅                   | 343 |
| 図版番号 | 登録番号  | 出土地点            | 層位  | 種別   | 器種   | 法量(cm) |     |       | 重量(g) | 石材    | 備考                        | 写真図版                           |     |
|      |       |                 |     |      |      | 全径     | 幅   | 厚さ    |       |       |                           |                                |     |
| 4    | Ka020 | SI477           | 堆積土 | 石製品  | 碧玉   | 1.9    | 0.5 | 0.5   |       | 緑色顔料片 | 片側穿孔か孔径0.1cm 火傷痕あり        | 343                            |     |
| 図版番号 | 登録番号  | 出土地点            | 層位  | 種別   | 器種   | 法量(cm) |     |       | 重量(g) | 備考    | 写真図版                      |                                |     |
|      |       |                 |     |      |      | 全径     | 幅   | 厚さ    |       |       |                           |                                |     |
| 5    | N020  | SI477<br>875 埋遺 | 堆積土 | 金属製品 | 鉄製刀子 | (16.3) | 2.0 | 0.5   | 55.6  |       | 某部～刃部 両側                  | 343                            |     |

第256図 SI477 竪穴住居跡出土遺物

【方向】 西壁を基準としてN-13°-Wを測る。

【堆積土】 8層に分層した。1～6層は灰黄褐色シルトを主体とする住居堆積土で、基本層IV層土の堆積状況から人為的な埋土とみられる。7層は周溝堆積土、8層は住居掘り方埋土である。

【壁面】 やや外傾しながら直線的に立ち上がり、壁高は最大で32cmを測る。

【床面】 概ね平坦で、にぶい黄橙色シルトの埋土上面を床面とする。

【柱穴】 床面で4基(P1～4)を検出した。規模や位置から主柱穴と考えられるP1～3の規模は長軸40～43cm、短軸32～42cm、深さ17～26cmを測る。P3は土坑状で浅い。補助柱穴と考えられるP4はP2の南東側に配置されている。

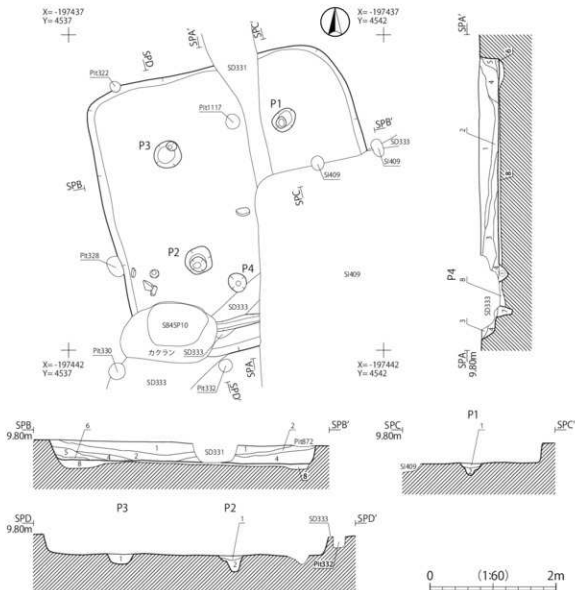
【周溝】 残存範囲では、南壁端で部分的に検出した。壁面から22～24cm前後内側に延びる。断面形は台形を呈し、規模は残存値で幅13～18cm、深さ23～24cmを測る。幅に対して深く掘り込まれている。

【掘り方】 深さ3～12cmを測り、壁際が溝状に一段低く掘り込まれている。

【出土遺物】 堆積土、掘り方から土師器・須恵器、鉄滓などが出土したが、図化できるものはなかった。

【時期】 時期決定できる遺物はないが、SI409、SD331との新旧関係から、5期(7世紀末頃～8世紀初頭)以前の可能性がある。





S1478 堆積土目録表

| 部位     | 層位 | 土色             | 土性  | 備考                       |
|--------|----|----------------|-----|--------------------------|
| 住居堆積土  | 1  | 10YR4/2 灰黄褐色   | シルト | IV層土ブロック(10～20mm程度)少量含む。 |
|        | 2  | 10YR3/2 黒褐色    | シルト | IV層土ブロック(10～20mm程度)少量含む。 |
|        | 3  | 10YR4/2 灰黄褐色   | シルト | IV層土ブロック(30～50mm程度)少量含む。 |
|        | 4  | 10YR5/3 に赤い黄褐色 | シルト | IV層土ブロック(5～10mm程度)少量含む。  |
|        | 5  | 10YR3/2 黒褐色    | シルト | IV層土ブロック(10～20mm程度)少量含む。 |
|        | 6  | 10YR3/1 黒褐色    | シルト | IV層土和微量含む。               |
| 埋没堆積土  | 7  | 10YR3/3 に赤い黄褐色 | シルト | IV層土ブロック(20～40mm程度)多量含む。 |
| 住居敷り方土 | 8  | 10YR6/4 に赤い黄褐色 | シルト | 黒褐色シルトブロック散在に含む。         |

S1478 施設堆積土目録表

| 遺構名 | 層位 | 土色             | 土性  | 備考                              |
|-----|----|----------------|-----|---------------------------------|
| P1  | 1  | 10YR5/2 灰黄褐色   | シルト | IV層土ブロック(5～10mm程度)多量含む。         |
|     | 2  | 10YR4/2 灰黄褐色   | シルト | IV層土和少量含む。                      |
| P2  | 1  | 10YR4/2 灰黄褐色   | シルト | IV層土ブロック(5～10mm程度)少量含む。         |
|     | 2  | 10YR5/2 灰黄褐色   | シルト | IV層土ブロック(10～20mm程度)少量、灰化物和微量含む。 |
| P3  | 1  | 10YR5/3 に赤い黄褐色 | シルト | IV層土ブロック(10～20mm程度)少量、灰化物和微量含む。 |
| P4  | ①  | 10YR5/3 に赤い黄褐色 | シルト | IV層土ブロック(10～20mm程度)少量含む。        |

S1478 施設断面表

| 遺構名 | 平面形  | 幅程 (cm) |    | 備考  |
|-----|------|---------|----|-----|
|     |      | 長軸×短軸   | 深さ |     |
| P1  | 楕円形  | 40×32   | 20 | 土柱穴 |
| P2  | 隅丸方形 | 43×41   | 26 | 土柱穴 |

| 遺構名 | 平面形 | 幅程 (cm) |    | 備考   |
|-----|-----|---------|----|------|
|     |     | 長軸×短軸   | 深さ |      |
| P3  | 円形  | 43×42   | 17 | 土柱穴  |
| P4  | 円形  | 33×28   | 15 | 埋土柱穴 |

第257図 S1478 竪穴住居跡

## SI479竪穴住居跡(第258～261図)

【位置・確認】 調査区中央部の70・71・79・80区に位置する。北西部はSI477の重複により大部分が失われ、南壁も攪乱により中央部から東部にかけて失われている。

【重複】 SI477、SD306より古く、SI511・514・517、SK494より新しい。

【規模・形態】 確認された規模は長軸525cm、短軸492cmを測り、平面形は東側に広がる台形を呈する。

【方向】 カマド1を基準としてN-70°-Eを測る。

【堆積土】 12層に分層した。1～4層は黒褐色シルトを主体とする住居堆積土で、自然堆積とみられる。5層は周溝堆積土、6・7層はカマド1堆積土である。8層はカマド1袖構築土、9・10層はカマド1掘り方土、11・12層は住居掘り方土である。また、カマド2は個別に層番を付し、8層に分層した。

【壁面】 外傾しながら直線的に立ち上がり、壁高は最大で22cmを測る。

【床面】 概ね平坦で、黒褐色粘土質シルトを主体とする埋土上面を床面とする。北東隅周辺には炭化物範囲がみられる。

【柱穴】 床面およびSI477の重複範囲内で7基(P1～4・6・7・12)、掘り方で3基(P8～10)を検出した。規模や位置から主柱穴と考えられるP1・2・7・12の規模は残存値も含め長軸41～91cm、短軸38～68cm、深さ53～67cmを測る。P1・7の堆積土とP2の堆積土下半で、径13～19cm程度の柱痕跡を確認した。P3・4・6・8～10は土坑状で浅いため、柱穴以外の性格も考えられる。

【周溝】 残存範囲ではカマド部分を除き、壁面に沿ってめぐる。断面形は台形ないしU字形を呈し、規模は幅12～25cm、深さ3～12cmを測る。

【カマド】 東壁中央部でカマド1・2を検出した。2基のカマドは重複しており、カマド1の方が新しい。カマド1は壁面に直交して付設されている。袖は壁面に対して馬蹄状に延び、南袖の規模は長さ77cm、幅41cm、北袖は長さ77cm、幅62cmを測る。両袖ともに壁外を24～36cm程度掘り込み、燃焼部奥壁材と一体となるように構築されている。燃焼部は壁内に位置し、規模は奥行き53cm、幅47cmを測る。底面は起伏し、底面全体におよぶ長径34cm程度の焼面がみられる。奥壁は階段状に傾斜して11cm程度緩やかに立ち上がり、煙道部へつながる。煙道の先端部は攪乱により失われているが、残存値で長さ111cm、幅27～49cm、深さ12～13cmを測り、底面は中央部に向かって緩やかに下がる。カマド2の燃焼部はカマド1と同一であるため、付け替え前の古い煙道部に相当する。方位はカマド1の煙道部より16°北に振れ、規模は残存値で長さ134cm、幅30～36cm、深さ18～32cmを測る。底面はカマド1燃焼部の底面からそのまま緩やかに下がり、先端部はピット状を呈する。

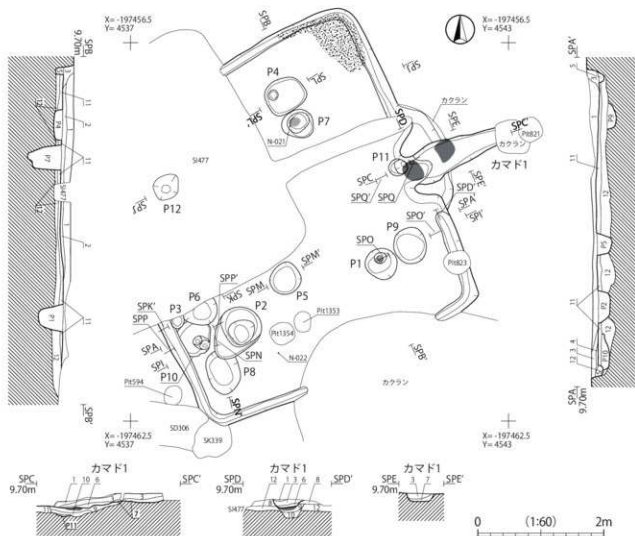
【その他の施設】 床面で1基(P5)、掘り方で1基(P11)のピットを検出した。P5は土坑状で浅く、堆積土に焼土や炭化物を含むことからカマド関連の土坑と考えられる。P11はカマド北袖の先端部直下に位置するため、袖芯材の埋設穴であった可能性がある。

【掘り方】 深さ11～18cmを測り、底面は概ね平坦である。

【出土遺物】 堆積土、床面、床面施設、掘り方から土師器・須恵器、礫石器・石製品、金属製品、鉄滓などが出土し、土師器環1点、礫石器1点、石製品1点、金属製品2点を掲載した(第261図)。5は南西部の床面、4はP7から出土した。また、北東部の堆積土からは種実が1点出土したため、写真のみ掲載した(写真図版344-3)。1は薄手の土師器環で、扁平な丸底を呈し、口縁部は内湾気味に外傾する。口縁部と体部の境には外面に段、内面に稜を持つ。内面に黒色処理が施されている。2は磨石で、磨面がa・b面の一部にあり、a面から側面にかけて黒色物質が付着する。石材は安山岩である。3は砥石で、砥面が5面あり、a～d面に溝状痕・線条痕、b面に敲打痕が認められる。上端にはa面からc面にかけて両側から穿孔された貫通孔がある。石材は細粒霞灰岩である。4・5は長頸の鉄鎌である。4の鎌身部は片刃で断面形は平片刃造、関部は角関と考えられる。頸部の中位でL字形に折り曲げられている。

5の関部は四面段段である。

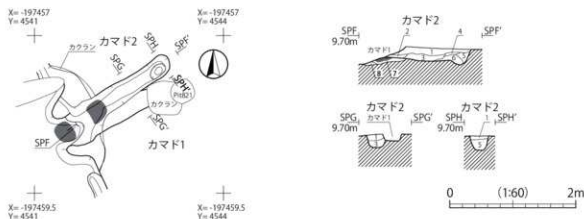
【時期】 掘り方から出土した土師器環(第261図1)の特徴およびSI477・511・514・517との新旧関係から、5期(7世紀末頃～8世紀初頭)の可能性はある。



SI479 遺構土層記表

| 部位            | 層位 | 土色           | 土性     | 備考                                   |
|---------------|----|--------------|--------|--------------------------------------|
| 住居層積土         | 1  | 10YR3/1 黒褐色  | シルト    | IV層土和少量、焼土粒・炭化物粒微量含む。                |
|               | 2  | 10YR4/1 赭灰色  | シルト    | IV層土和・焼土粒・炭化物粒微量含む。                  |
|               | 3  | 10YR4/2 灰黄褐色 | シルト    | IV層土和少量、焼土粒・炭化物粒微量含む。                |
|               | 4  | 10YR3/3 暗褐色  | シルト    | IV層土和・焼土粒・炭化物粒微量含む。                  |
| 埋積土           | 5  | 10YR3/2 黒褐色  | シルト    | IV層土和少量、炭化物粒微量含む。                    |
|               | 6  | 10YR3/2 黒褐色  | シルト    | IV層土和・焼土粒・炭化物粒少量、炭微塵含む。◎灰層           |
|               | 7  | 10YR3/3 暗褐色  | シルト    | IV層土和少量、炭化物粒微量含む。                    |
| カマド1<br>加積土   | 8  | 10YR3/1 黒褐色  | シルト    | IV層土和少量、焼土粒・炭化物粒微量含む。                |
|               | 9  | 10YR3/2 黒褐色  | シルト    | IV層土ブロック(5～20mm程度)多量、炭化物粒少量、焼土粒微量含む。 |
| カマド1<br>掘り方埋土 | 10 | 10YR2/1 黒色   | シルト    | IV層土和・炭化物粒少量含む。                      |
|               | 11 | 10YR3/2 黒褐色  | 粘土質シルト | IV層土ブロック(5～20mm程度)多量含む。              |
| カマド2<br>埋積土   | 12 | 10YR4/2 灰黄褐色 | シルト    | IV層土和少量、炭化物粒微量含む。◎天井崩落土              |
|               | 1  | 10YR4/2 灰黄褐色 | シルト    | IV層土和少量、炭化物粒微量含む。◎天井崩落土              |
|               | 2  | 10YR3/1 黒褐色  | シルト    | IV層土和・炭化物粒少量、焼土粒微量含む。                |
|               | 3  | 10YR4/1 赭灰色  | シルト    | IV層土和少量、炭化物粒微量含む。                    |
|               | 4  | 10YR3/1 黒褐色  | シルト    | IV層土和・炭化物粒微量含む。                      |
| カマド2<br>掘り方埋土 | 5  | 10YR4/1 赭灰色  | シルト    | IV層土和少量、炭化物粒微量含む。                    |
|               | 6  | 10YR4/1 赭灰色  | シルト    | IV層土和少量、炭化物粒微量含む。                    |
|               | 7  | 10YR4/2 灰黄褐色 | シルト    | IV層土ブロック(5～20mm程度)多量、炭化物粒微量含む。       |
|               | 8  | 10YR4/1 赭灰色  | シルト    | IV層土ブロック(5mm程度)少量、炭化物粒微量含む。          |

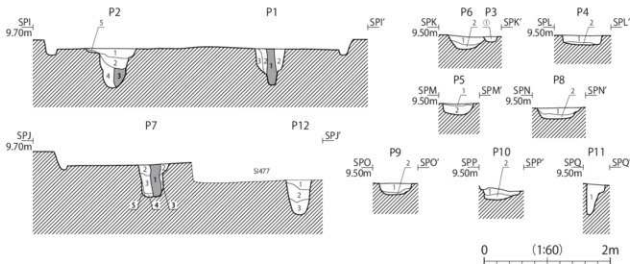
第258図 SI479 壁六住居跡(1)



第259図 S479 竪穴住居跡(2)

S479 検出遺構土層記表

| 遺構名 | 層位 | 土色           | 土性     | 備考   |
|-----|----|--------------|--------|--|
| P1  | 1  | 10YR6/1 褐色色  | シルト    | 青礫土粒少量、炭化物粒微量含む。 ※柱礎跡                          |
|     | 2  | 10YR5/1 褐色色  | シルト    | 青礫土粒少量、炭化物粒微量含む。                               |
|     | 3  | 10YR4/2 灰黄褐色 | シルト    | 青礫土粒多量、炭化物粒微量含む。                               |
| P2  | 1  | 10YR4/2 灰黄褐色 | 粘土質シルト | 青礫土粒・焼土粒・炭化物粒微量含む。                             |
|     | 2  | 10YR3/2 黒褐色  | 粘土質シルト | 青礫土粒少量、焼土粒・炭化物粒微量含む。                           |
|     | 3  | 10YR3/3 暗褐色  | 粘土質シルト | 青礫土粒多量含む。 ※柱礎跡                                 |
|     | 4  | 10YR5/2 灰黄褐色 | 粘土質シルト | 青礫土粒多量、炭化物粒微量含む。                               |
|     | 5  | 10YR4/2 灰黄褐色 | 粘土質シルト | 青礫土粒少量、炭化物粒微量含む。                               |
| P3  | 0  | 10YR4/2 灰黄褐色 | シルト    | 青礫土粒少量、炭化物粒微量含む。                               |
| P4  | 1  | 10YR3/1 黒褐色  | 粘土質シルト | 青礫土粒・焼土粒・炭化物粒微量含む。                             |
|     | 2  | 10YR3/2 黒褐色  | 粘土質シルト | 青礫土ブロック(5～20mm程度)少量、炭化物粒微量含む。                  |
| P5  | 1  | 10YR3/1 黒褐色  | シルト    | 焼土ブロック(5～10mm程度)少量、青礫土粒・炭化物粒少量、骨片微量含む。         |
|     | 2  | 10YR4/2 灰黄褐色 | シルト    | 青礫土粒少量、炭化物粒微量含む。                               |
| P6  | 1  | 10YR4/2 灰黄褐色 | シルト    | 青礫土粒・炭化物粒微量含む。                                 |
|     | 2  | 10YR3/2 黒褐色  | シルト    | 青礫土粒・焼土ブロック(5mm程度)・炭化物粒少量含む。                   |
| P7  | 1  | 10YR5/2 灰黄褐色 | 粘土質シルト | 青礫土粒・炭化物粒微量含む。 ※柱礎跡                            |
|     | 2  | 10YR4/2 灰黄褐色 | シルト    | 青礫土粒少量、焼土粒・炭化物粒微量含む。                           |
|     | 3  | 10YR4/1 褐色色  | 砂質シルト  | 青礫土粒少量含む。                                      |
|     | 4  | 10YR4/2 灰黄褐色 | シルト    | 青礫土粒多量含む。                                      |
|     | 5  | 10YR4/2 灰黄褐色 | シルト    | 青礫土粒少量含む。                                      |
| P8  | 1  | 10YR4/1 褐色色  | シルト    | 青礫土粒・焼土ブロック(5～20mm程度)・炭化物粒少量含む。                |
|     | 2  | 2.5Y7/2 灰黄色  | 砂質シルト  | 炭化物粒微量含む。                                      |
| P9  | 1  | 10YR3/3 暗褐色  | シルト    | 青礫土ブロック(5～30mm程度)・炭化物粒少量、焼土ブロック(5～20mm程度)微量含む。 |
|     | 2  | 10YR3/1 黒褐色  | シルト    | 青礫土粒・炭化物粒少量、焼土粒微量含む。                           |
|     | 3  | 10YR4/1 褐色色  | シルト    | 青礫土粒少量、炭化物粒微量含む。                               |
| P10 | 1  | 10YR4/1 褐色色  | シルト    | 青礫土粒少量、炭化物粒微量含む。                               |
|     | 2  | 10YR3/1 黒褐色  | シルト    | 青礫土粒少量、焼土粒・炭化物粒微量含む。                           |
| P11 | 1  | 10YR3/1 黒褐色  | 粘土質シルト | 青礫土粒・焼土粒・炭化物粒微量含む。                             |
|     | 2  | 10YR3/1 黒褐色  | シルト    | 青礫土粒・炭化物粒微量含む。                                 |
| P12 | 1  | 10YR3/1 黒褐色  | シルト    | 青礫土ブロック(5～40mm程度)多量含む。                         |
|     | 2  | 10YR3/2 黒褐色  | シルト    | 青礫土粒少量含む。                                      |

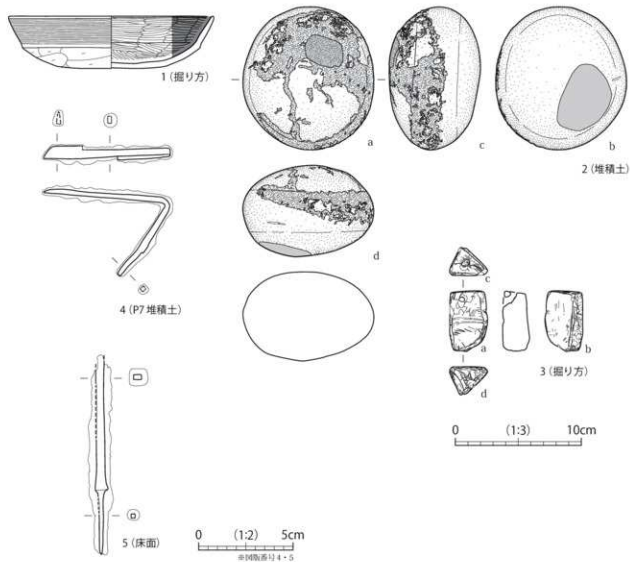


第260図 S479 竪穴住居跡(3)

S1479 施設観察表

| 遺構名 | 平面形  | 規模 (cm)   |    | 備考        |
|-----|------|-----------|----|-----------|
|     |      | 長軸×短軸     | 深さ |           |
| P1  | 円形   | 51×50     | 57 | 土柱穴 柱痕跡   |
| P2  | 楕円形  | 91×68     | 67 | 土柱穴 柱痕跡   |
| P3  | (円形) | 1211×20   | 8  | 性格不明(土坑か) |
| P4  | 楕丸方形 | 63×55     | 20 | 性格不明(土坑か) |
| P5  | 円形   | 52×49     | 18 | かマ下部遺土坑   |
| P6  | (円形) | (50)×(34) | 17 | 性格不明(土坑か) |

| 遺構名 | 平面形  | 規模 (cm)   |      | 備考        |
|-----|------|-----------|------|-----------|
|     |      | 長軸×短軸     | 深さ   |           |
| P7  | 円形   | 51×47     | 53   | 土柱穴 柱痕跡   |
| P8  | 楕円形  | 71×51     | 17   | 性格不明(土坑か) |
| P9  | 円形   | 57×52     | 21   | 性格不明(土坑か) |
| P10 | (円形) | (8)11×56  | 29   | 性格不明(土坑か) |
| P11 | 円形   | 29×27     | 47   | かマ下部遺土坑   |
| P12 | (円形) | (41)×(38) | (55) | 土柱穴       |



| 図録番号 | 図録番号   | 出土地点     | 層位  | 種類   | 器種 | 法量 (cm) |      |     | 外面調整                   | 内面調整         | 備考   | 写真掲載 |
|------|--------|----------|-----|------|----|---------|------|-----|------------------------|--------------|--|------|
|      |        |          |     |      |    | 口径      | 底径   | 高さ  |                        |              |  |      |
| 1    | C-196  | S1479    | 掘り方 | 土師器  | 弁  | (16.2)  | —    | 4.1 | 口縁: 22°F<br>体~底部: 63°C | 951F         | 内面彩色整理   | 343  |
| 図録番号 | 図録番号   | 出土地点     | 層位  | 種類   | 器種 | 法量 (cm) |      |     | 石材                     | 備考           | 写真掲載   |      |
|      |        |          |     |      |    | 全長      | 幅    | 厚さ  |                        |              |  |      |
| 2    | Kc-012 | S1479    | 堆積土 | 磯石器  | 磨石 | 11.4    | 10.4 | 7.2 | 1214.6                 | 安山岩          | 磨2面(凸) 断面付着物あり   | 344  |
| 3    | Rd-031 | S1479    | 掘り方 | 石製品  | 砥石 | 4.8     | 3.0  | 2.2 | 33.0                   | 細粒凝灰岩        | 断面5面(磨状面(a~d面) 断面6面(e~f面) 磨打面(g面) 両側穿孔(穿孔内孔あり) 孔径1.7~1.9cm | 344  |
| 図録番号 | 図録番号   | 出土地点     | 層位  | 種類   | 器種 | 法量 (cm) |      |     | 重量 (g)                 | 備考           | 写真掲載   |      |
|      |        |          |     |      |    | 全長      | 幅    | 厚さ  |                        |              |  |      |
| 4    | N-021  | S1479 P7 | 堆積土 | 金属製品 | 鉄鏃 | 10.9    | 0.6  | 0.2 | 14.7                   | 完形 長條角筒      | 343  |      |
| 5    | N-022  | S1479    | 床面  | 金属製品 | 鉄鏃 | (10.0)  | 0.5  | 0.3 | 18.3                   | 鏃身部分削 長條 四角筒 | 343  |      |

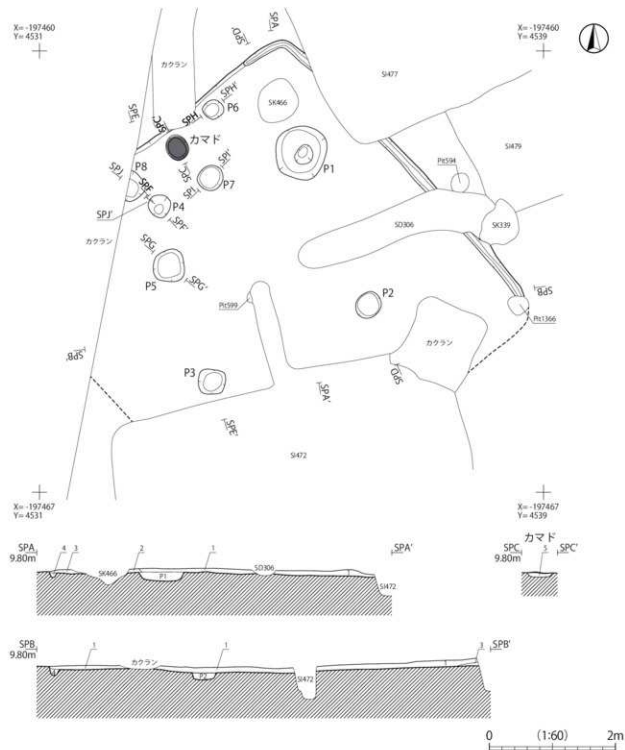
第261図 S1479竪穴住居跡出土遺物

SI480 竪穴住居跡 (第262・263図)

【位置・確認】 調査区中央部の70・79区に位置する。南西部がSI472や攪乱、東壁と床面の一部がSI477とSD306、北西部と北・西壁の一部が攪乱により失われている。

【重複】 SI472・477、SD306より古く、SI514・516、SD345、Pit1609より新しい。

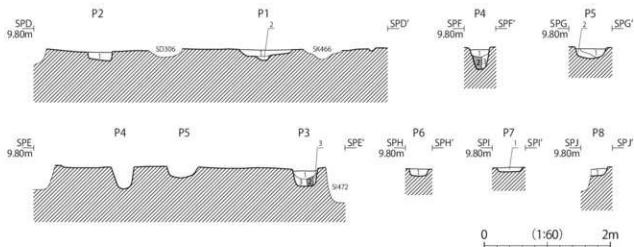
【規模・形態】 確認された規模は長軸607cm、短軸606cmを測り、平面形は方形と考えられる。



第262図 SI480 竪穴住居跡 (1)

S480 堆積土層記表

| 部位       | 層位 | 土色             | 土性    | 備考                               |
|----------|----|----------------|-------|----------------------------------|
| 住居堆積土    | 1  | 10YR5/4 にぶい黄褐色 | シルト   | IV層土ブロック(10～20mm程度)多量、炭化物粒少量含む。  |
|          | 2  | 10YR6/4 にぶい黄褐色 | シルト   | IV層土ブロック(10～20mm程度)多量、炭化物粒微量含む。  |
|          | 3  | 10YR4/4 にぶい黄褐色 | 砂質シルト | IV層土ブロック(5～10mm程度)少量含む。          |
| 周溝堆積土    | 4  | 10YR4/2 灰黄褐色   | シルト   | IV層土ブロック(5～10mm程度)・炭化物粒微量含む。     |
| カマド掘り方土土 | 5  | 10YR6/4 にぶい黄褐色 | 砂質シルト | IV層土ブロック(5～10mm程度)・焼土粒少量含む。 単柱痕跡 |



S480 施設遺構土層記表

| 遺構名 | 層位 | 土色             | 土性     | 備考                                   |
|-----|----|----------------|--------|--------------------------------------|
| P1  | 1  | 10YR5/1 黒褐色    | 砂質シルト  | 炭化物粒多量、IV層土ブロック(5～10mm程度)少量、焼土粒微量含む。 |
|     | 2  | 10YR5/2 灰黄褐色   | 粘土質シルト | IV層土ブロック(10～20mm程度)多量、炭化物粒微量含む。      |
| P2  | 1  | 10YR4/1 褐色     | シルト    | IV層土粒・炭化物粒微量含む。                      |
|     | 1  | 10YR4/1 褐色     | シルト    | IV層土粒・炭化物粒微量含む。                      |
| P3  | 2  | 10YR3/2 黒褐色    | シルト    | IV層土粒・炭化物粒微量含む。 単柱痕跡                 |
|     | 3  | 10YR4/1 褐色     | シルト    | IV層土ブロック(5～10mm程度)・炭化物粒微量含む。         |
|     | 1  | 10YR4/1 褐色     | 砂質シルト  | IV層土粒少量、炭化物粒微量含む。                    |
| P4  | 2  | 10YR4/2 黄褐色    | 砂質シルト  | IV層土粒微量含む。 単柱痕跡                      |
|     | 3  | 10YR5/2 灰黄褐色   | 砂質シルト  | IV層土ブロック(5～10mm程度)少量含む。              |
|     | 1  | 10YR4/3 にぶい黄褐色 | 砂質シルト  | IV層土ブロック(10～20mm程度)少量、炭化物粒微量含む。      |
| P5  | 2  | 10YR5/3 にぶい黄褐色 | 砂質シルト  | IV層土ブロック(10～20mm程度)少量含む。             |
|     | 1  | 2.5YR4/1 暗赤灰色  | シルト    | 焼土粒・炭化物粒多量、IV層土粒微量含む。                |
| P6  | 1  | 10YR4/2 灰黄褐色   | シルト    | IV層土ブロック(10～30mm程度)・焼土粒・炭化物粒少量含む。    |
| P7  | 1  | 10YR5/3 にぶい黄褐色 | 砂質シルト  | IV層土ブロック(5～10mm程度)少量含む。              |
| P8  | 1  | 10YR5/3 にぶい黄褐色 | 砂質シルト  | IV層土ブロック(5～10mm程度)少量含む。              |

S480 施設遺構表

| 遺構名 | 平面形 | 規模(cm) |    | 備考        |
|-----|-----|--------|----|-----------|
|     |     | 長軸×短軸  | 深さ |           |
| P1  | 圓形  | 86×79  | 18 | 性格不明(土坑か) |
| P2  | 円形  | 44×38  | 12 | 性格不明(土坑か) |
| P3  | 圓形  | 43×39  | 30 | 補脚柱穴、柱痕跡  |
| P4  | 円形  | 36×36  | 35 | 補脚柱穴、柱痕跡  |

| 遺構名 | 平面形  | 規模(cm)    |    | 備考        |
|-----|------|-----------|----|-----------|
|     |      | 長軸×短軸     | 深さ |           |
| P5  | 圓形   | 52×50     | 18 | 性格不明(土坑か) |
| P6  | 圓形   | 31×29     | 11 | 性格不明(土坑か) |
| P7  | 円形   | 41×38     | 6  | 性格不明(土坑か) |
| P8  | (圓形) | (80×(D9)) | 14 | 性格不明(土坑か) |

第263図 S480 竪穴住居跡(2)

【方向】 東壁を基準としてN-43°-Wを測る。

【堆積土】 5層に分層した。1～3層はにぶい黄褐色シルトを主体とする住居堆積土で、堆積状況から人為的な埋土とみられる。4層は周溝堆積土、5層はカマド掘り方土である。

【壁面】 壁高は最大で6cm残存するが、形状は不明である。

【床面】 概ね平坦で、基本層IV層を直接床面とする。

【柱穴】 床面で8基(P1～8)を検出した。いずれも配置は不規則であり、主柱穴は確認できなかった。P1・2・5～8は土坑状で浅いため、柱穴以外の性格も考えられる。補助柱穴と考えられるP3・4の堆積土で、径11～14cm程度の柱痕跡を確認した。

【周溝】 残存範囲では、北東隅から東壁の壁面に沿って検出した。断面形はU字形を呈し、規模は幅10～15cm、深さ1～11cmを測る。

【カマド】 北壁中央部に位置するが、燃焼部底面のみ残存する。底面はやや起伏し、壁面から9cm程度内側に長径40cm程度の焼面がみられる。

【出土遺物】 堆積土、床面施設から土師器が出土したが、図化できるものはなかった。

【時期】 時期決定できる遺物はないが、SI472・477・514・516との新旧関係から、5期(7世紀末頃～8世紀初頭)以降の可能性がある。

### SI481 竪穴住居跡(第264・265図)

【位置・確認】 調査区中央部の98区に位置する。北西隅の壁上部がSD290の重複により失われているほか、単独ピットの重複や攪乱により各壁が部分的に失われている。

【重複】 SI485より新しい。

【規模・形態】 確認された規模は長軸279cm、短軸252cmを測り、平面形は方形を呈する。

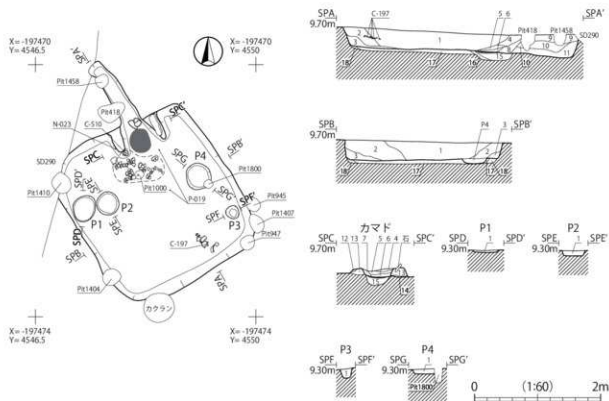
【方向】 カマドを基準としてN-32°-Wを測る。

【堆積土】 18層に分層した。1～4層は暗褐色シルトを主体とする住居堆積土で、1・2層は人為的な埋土、3・4層は自然堆積とみられる。5～11層はカマド堆積土、12～14層はカマド袖構築土である。15・16層はカマド掘り方土、17・18層は住居掘り方土である。

【壁面】 外傾しながら直線的に立ち上がり、壁高は最大で35cmを測る。

【床面】 概ね平坦で、暗褐色シルトを主体とする埋土上面を床面とする。カマド前には硬化範囲がみられる。

【柱穴】 床面で4基(P1～4)を検出した。P1・2・4は土坑状で浅いため、柱穴以外の性格も考えられる。P3は南東隅付近に配置されているため、補助柱穴の可能性もある。



第264図 SI481 竪穴住居跡



S481 堆積土誌記表

| 部位       | 層位 | 土色             | 土性    | 備考  |
|----------|----|----------------|-------|---|
| 住居埋積土    | 1  | 10YR3/4 暗褐色    | シルト   | IV層土ブロック(20mm程度)・炭化物粒微量含む。 単一部グライ化        |
|          | 2  | 10YR3/2 黒褐色    | シルト   | IV層土ブロック(5mm程度)少量、炭化物粒微量含む。               |
|          | 3  | 10YR3/1 黒褐色    | シルト   | IV層土粒少量、炭化物粒微量含む。                         |
|          | 4  | 10YR3/3 暗褐色    | シルト   | IV層土粒・焼土粒微量含む。                            |
| カマド埋積土   | 5  | 10YR4/2 灰黄褐色   | シルト   | 焼土ブロック(5～20mm程度)多量、炭化物ブロック(5～10mm程度)微量含む。 |
|          | 6  | 10YR4/1 黒灰色    | シルト   | 灰多量、焼土ブロック(5mm程度)少量含む。 単灰層                |
|          | 7  | 10YR4/3 にぶい黄褐色 | シルト   | IV層土粒微量含む。                                |
|          | 8  | 10YR3/3 暗褐色    | シルト   | 焼土粒少量、炭化物粒微量含む。                           |
|          | 9  | 10YR4/2 灰黄褐色   | シルト   | IV層土ブロック(5～10mm程度)・炭化物粒微量含む。              |
|          | 10 | 10YR4/2 灰黄褐色   | シルト   | IV層土粒・炭化物粒少量含む。                           |
|          | 11 | 10YR4/2 黒褐色    | シルト   | IV層土粒・焼土ブロック(5～10mm程度)微量含む。               |
| カマド埋積土   | 12 | 10YR3/2 黒褐色    | シルト   | 焼土粒・炭化物粒微量含む。                             |
|          | 13 | 10YR3/4 暗褐色    | シルト   | IV層土粒少量含む。                                |
|          | 14 | 10YR4/3 にぶい黄褐色 | シルト   | IV層土粒微量含む。                                |
| カマド掘り方埋土 | 15 | 10YR3/3 暗褐色    | 砂質シルト | IV層土ブロック(5mm程度)少量含む。                      |
|          | 16 | 10YR3/2 黒褐色    | 砂質シルト | IV層土粒微量含む。                                |
| 住居掘り方埋土  | 17 | 10YR3/3 暗褐色    | シルト   | IV層土・黒灰色シルトブロック状に含む。                      |
|          | 18 | 10YR4/2 灰黄褐色   | シルト   | IV層土粒微量含む。                                |

S481 施設埋積土誌記表

| 遺構名 | 層位 | 土色          | 土性  | 備考                      |
|-----|----|-------------|-----|-------------------------|
| P1  | 1  | 10YR3/2 黒褐色 | シルト | IV層土ブロック(5～10mm程度)多量含む。 |
| P2  | 1  | 10YR3/2 黒褐色 | シルト | IV層土ブロック(5mm程度)多量含む。    |
| P3  | 1  | 10YR3/2 黒褐色 | シルト | IV層土ブロック(5mm程度)少量含む。    |
| P4  | 1  | 10YR3/2 黒褐色 | シルト | IV層土粒・炭化物粒微量含む。         |

S481 施設観察表

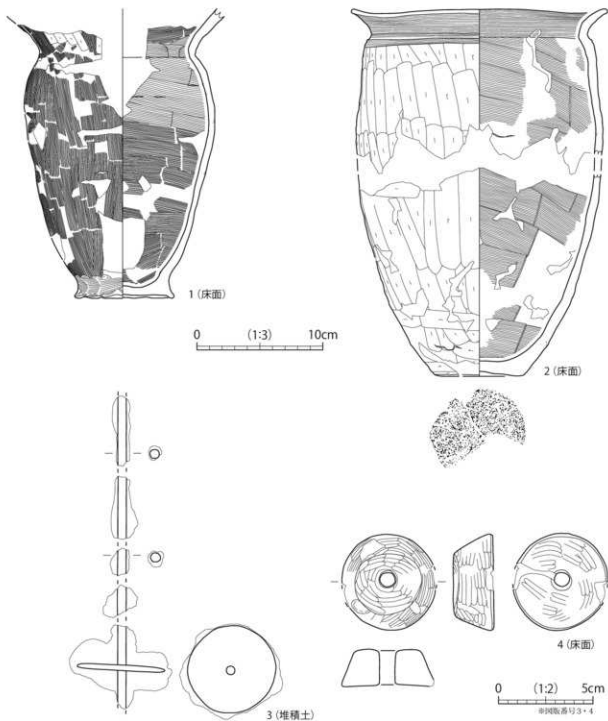
| 遺構名 | 平面形 | 規模(cm) |    | 備考        |
|-----|-----|--------|----|-----------|
|     |     | 長軸×短軸  | 深さ |           |
| P1  | 円形  | 43×37  | 4  | 性格不明(土坑か) |
| P2  | 円形  | 36×36  | 10 | 性格不明(土坑か) |
| P3  | 円形  | 21×20  | 15 | 補助柱か      |
| P4  | 円形  | 43×39  | 6  | 性格不明(土坑か) |

【カマド】北壁中央部からやや東寄りに位置し、壁面に直交して付設されている。袖は壁面に対して「ハ」字状に延び、東袖の規模は長さ48cm、幅28cm、西袖は長さ48cm、幅28cmを測る。芯材が焚口の懸架材の可能性がある板状の自然礫が、東袖の構築土に埋没した状態で出土している。また、西袖先端部からカマド前の床面で、土師器甕(第265図1)が潰れた状態で出土していることから、芯材として埋設されていたと考えられる。燃焼部は壁内に位置し、規模は奥行き61cm、幅53cmを測る。底面は煙道部に向かってわずかに下がり、中央部から焚口付近にかけて長径39cm程度の焼面がみられる。支脚の可能性のある被熱した扁平・球状の自然礫が、奥壁際から2点出土している。煙道部は長さ107cm、幅25～30cm、深さ29～37cmを測り、底面は燃焼部底面からそのまま延び、先端部に向かって緩やかに下がる。

【掘り方】深さ2～11cmを測り、底面は概ね平坦である。

【出土遺物】堆積土、床面、床面施設、掘り方から土師器・須恵器、金属製品、鉄滓、土製品などが出土し、土師器甕2点、金属製品1点、土製品1点を掲載した(第265図)。1・2はカマド前の床面から出土した。3はカマド西袖の外壁に接して、4は中央部付近の床面から出土した。1・2は土師器甕で、1は中型品である。上げ底状を呈し、底部端部はつまみ出されている。胴部最大径が上位に位置し、口縁部は長く直線的に外傾する。2は胴部最大径が中位に位置し、口縁部で外反気味に外傾する。2の頸部は段を持つが、1は認められない。2の外は縦方向の弱いヘラケズリを基本とするが、下位は横方向に施されている。ともに胎土が特徴的で粗く、1が多量の黒色の円礫が混じる砂礫、少量の赤色粒子含み、2は多量の8mm以下の石英を主とする砂礫、微量の海綿骨針含む。器形や調整などから、1は東北地方北部の影響を受けたもの、2は関東系土師器と考えられる。3は鉄製紡錘車で、軸棒に紡輪が残存する。4は土製の紡錘車で、断面形は台形を呈する。全面にミガキが施され、側縁の一部にオサエがみられる。

【時期】床面から出土した土師器甕(第265図1・2)の特徴から、6期(8世紀前半)と考えられる。



| 図録番号 | 登録番号  | 出土地点  | 層位  | 種別   | 器種  | 法量 (cm) |       |        | 外面調整  | 内面調整                                     | 備考   | 写真掲載 |
|------|-------|-------|-----|------|-----|---------|-------|--------|---|--|--|------|
|      |       |       |     |      |     | 口径      | 底径    | 器高     |   |  |  |      |
| 1    | C-510 | SI481 | 床面  | 土師器  | 甕   | —       | 7.8   | (23.0) | 口縁：Hf-A'9f' 9<br>胴部：Hf<br>胴下端～底部：2c' 9f2'→2c' 9f' | 口縁：Hf-A'9f' 9<br>胴上位：A'9f'<br>胴中～下位：Hf 9 | 外面口縁～胴上位、内面胴下下に保存層                             | 344  |
| 2    | C-197 | SI481 | 床面  | 土師器  | 甕   | (20.0)  | (7.2) | (29.1) | 口縁：B'9f'<br>胴部：A'9f' 9                            | 口縁：B'9f'<br>胴～底部：A'9f' 9                 | 陶土系 或深木炭燻 骨針燻<br>器中台 内面中～下部 内面<br>胴部下半焼熱による青色化 | 344  |
| 図録番号 | 登録番号  | 出土地点  | 層位  | 種別   | 器種  | 法量 (cm) |       |        | 備考  | 写真掲載                                     |  |      |
|      |       |       |     |      |     | 全径      | 幅     | 厚さ     |   |  |  |      |
| 3    | N-023 | SI481 | 堆積土 | 金属製品 | 鉄製針 | (16.5)  | 4.7   | 0.3    | 71.6  | 杉輪残存 輪幅 0.4～0.6cm                        | 344  |      |
| 4    | P-019 | SI481 | 床面  | 土製品  | 煎餅草 | 5.1     | 4.9   | 2.2    | 46.4  | 径×厚×孔径 0.8cm                             | 344  |      |

第265図 SI481 竪穴住居跡出土遺物

## SI482 竪穴住居跡 (第266・267図)

【位置・確認】 調査区中央部の63・72区に位置する。東部および中央～西部と南部の各所が、SI445・446・450・452、SD343などの重複により失われている。

【重複】 SI445・446・450・452、SD343、SK451・464、Pit1083・1324・1415・1425より古く、SI405・483・486・490より新しい。

【規模・形態】 確認された規模は長軸588cm、短軸524cmを測り、平面形は南側に広がる台形を呈する。

【方向】 カマドを基準としてN-38°-Wを測る。

【堆積土】 17層に分層した。1～5層は黒褐色シルトを主体とする住居堆積土で、堆積状況から人為的な埋土とみられる。6層は周溝堆積土、7～12層はカマド堆積土である。13・14層はカマド袖構築土、15層はカマド掘り方埋土、16・17層は住居掘り方埋土である。

【壁面】 外傾しながら直線的に立ち上がり、壁高は最大で29cmを測る。

【床面】 概ね平坦で、灰黄褐色シルトを主体とする埋土上面を床面とする。

【柱穴】 床面で12基(P1～12)を検出した。P2・5・8・9が主柱穴の可能性があり、P8は深さ6cmと極端に浅く、主柱穴と断定できない。規模は残存値も含め長軸23～37cm、短軸17～33cm、深さ6～24cmを測る。P9で径8cm程度の柱痕跡を確認した。補助柱穴と考えられるP4・11は、P4はP5の南西側、P11はP9の北側にそれぞれ配置されている。P1・3・6・7・10・12は土坑状で浅いため、柱穴以外の性格も考えられる。

【周溝】 残存範囲では、南西部の壁面に沿って検出した。断面形はU字形を呈し、規模は幅14～20cm、深さ4～8cmを測る。

【カマド】 北壁中央部に位置し、壁面に直交して付設されているが、焚口付近は失われている。袖は壁面に対して「ハ」字状に延び、東袖の規模は残存値で長さ61cm、幅28cm、西袖は長さ59cm、幅23cmを測る。

燃焼部は壁内に位置し、規模は焼面の範囲から奥行き73cm前後が推定され、幅37cmを測る。底面は弧状にくぼみ、中央部から焚口付近にかけて長径50cm程度の焼面がみられる。奥壁は住居の壁線から18cm程度内側に位置し、外傾しながら直線的に14cm程度立ち上がり、煙道部へつながる。煙道部は長さ94cm、幅15～27cm、深さ6～14cmを測り、底面は先端部に向かって緩やかに立ち上がる。

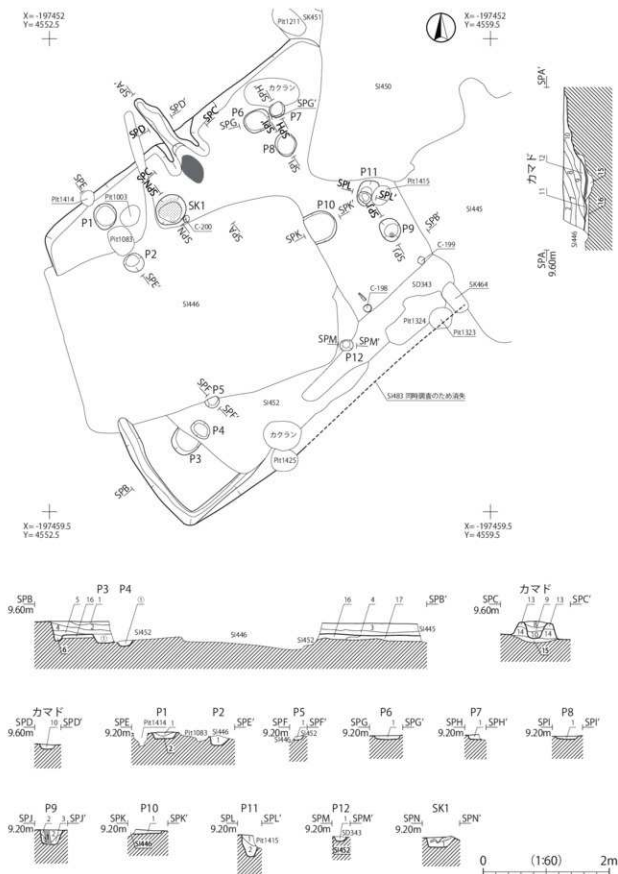
【その他の施設】 床面で1基(SK1)の土坑を検出した。カマド前西寄りに位置し、堆積土上層には白色粘土が充填されていたため、粘土貯蔵用の土坑と考えられる。平面形は円形を呈し、規模は長軸51cm、短軸46cm、深さ17cmを測る。

【掘り方】 深さ1～9cmを測り、底面は概ね平坦である。

【出土遺物】 堆積土、床面、床面施設、掘り方から土師器・須恵器、石製品、金属製品、鉄滓などが出土し、土師器環1点・坯もしくは蓋1点・鉢1点、石製品1点を掲載した(第267図)。

1・2はいずれも床面から出土した土師器環であるが、2は蓋の可能性も考えられる。1はやや厚手で、底部から体部は深身の半球形を呈し、口縁部で外反気味にやや外傾する。口縁部と体部の境に段を持つ。内面はナデ調整されており、黒色処理は認められない。色調は橙色～暗褐色を呈し、胎土はやや粗く、多量の砂粒、少量の海綿骨針を含む。関東系土師器が在地化したものと考えられる。2は器壁が薄く精巧な作りである。丸底風平底で、扁平に内湾し短く直立して口縁部に至る。内外面を粗くヘラミガキ後黒色処理が施されている。3は土師器鉢である。平底から屈曲して直線的に外傾し、口縁部は緩く外反する。体部は外面が弱いヘラケズリ、内面は強いヘラケズリが施されている。4は砥石で、砥面が4面あり、a～d面に溝状痕・線条痕がみられる。石材は砂岩である。

【時期】 床面から出土した土師器環もしくは蓋(第267図1・2)の特徴から、5期(7世紀末頃～8世紀初頭)と考えられる。



第266図 SI482 竪六住居跡

S482 堆積土層記表

| 部位          | 層位 | 土色             | 土性  | 備考  |
|-------------|----|----------------|-----|---|
| 住居堆積土       | 1  | 10YR3/2 黒褐色    | シルト | 珪層土粒・炭化物粒微量含む。                                |
|             | 2  | 10YR3/3 暗褐色    | シルト | 珪層土ブロック(5～30mm程度)多量、炭化物粒微量含む。                 |
|             | 3  | 10YR3/2 黒褐色    | シルト | 珪層土ブロック(5～20mm程度)少量、炭化物粒微量含む。                 |
|             | 4  | 10YR4/2 灰黄褐色   | シルト | 珪層土(5～20mm程度)多量、焼土粒・炭化物粒微量含む。                 |
|             | 5  | 10YR4/3 に近い黄褐色 | シルト | 珪層土ブロック(5～10mm程度)・焼土粒・炭化物粒微量含む。               |
| カマド堆積土      | 6  | 10YR3/2 黒褐色    | シルト | 珪層土粒・炭化物粒微量含む。                                |
|             | 7  | 10YR3/3 暗褐色    | シルト | 珪層土ブロック(5～10mm程度)・焼土粒少量、炭化物粒微量含む。             |
|             | 8  | 10YR4/3 に近い黄褐色 | シルト | 珪層土塊状に少量含む。                                   |
|             | 9  | 10YR5/6 黄褐色    | シルト | 珪層土塊状に少量含む。                                   |
|             | 10 | 10YR3/2 黒褐色    | シルト | 珪層土粒・焼土粒・炭化物粒微量含む。                            |
|             | 11 | 10YR3/1 黒褐色    | シルト | 上面に炭化物帯状に含む。                                  |
|             | 12 | 10YR5/2 灰黄褐色   | シルト | 焼土ブロック(5～10mm程度)・灰多量、炭化物ブロック(10mm程度)少量含む。 単灰層 |
|             | 13 | 10YR3/4 暗褐色    | シルト | 珪層土粒微量含む。                                     |
| カマド施<br>積層土 | 14 | 10YR3/3 暗褐色    | シルト | 珪層土粒微量含む。                                     |
|             | 15 | 10YR4/3 に近い黄褐色 | シルト | 珪層土塊状に少量含む。                                   |
| 住居掘り方<br>理土 | 16 | 10YR4/2 灰黄褐色   | シルト | 灰褐色シルトブロック(5～20mm程度)少量、焼土粒・炭化物粒微量含む。          |
|             | 17 | 10YR4/3 に近い黄褐色 | シルト | 珪層土ブロック(5～20mm程度)少量、炭化物粒微量含む。                 |

S482 施設堆積土層記表

| 遺構名 | 層位 | 土色           | 土性  | 備考                            |
|-----|----|--------------|-----|-------------------------------|
| P1  | 1  | 10YR3/3 暗褐色  | シルト | 珪層土粒・炭化物粒微量含む。                |
|     | 2  | 10YR4/2 灰黄褐色 | シルト | 珪層土塊状に少量含む。                   |
| P2  | 1  | 10YR3/2 黒褐色  | シルト | 珪層土塊状に少量含む。                   |
| P3  | ①  | 10YR3/3 暗褐色  | シルト | 珪層土粒・炭化物粒微量含む。                |
| P4  | ①  | 10YR3/3 暗褐色  | シルト | 珪層土粒・焼土粒・炭化物粒微量含む。            |
| P5  | 1  | 10YR3/2 黒褐色  | シルト | 珪層土粒・炭化物粒微量含む。                |
| P6  | 1  | 10YR3/3 暗褐色  | シルト | 珪層土粒少量、炭化物粒微量含む。              |
| P7  | 1  | 10YR3/2 黒褐色  | シルト | 珪層土ブロック(10mm程度)少量、炭化物粒微量含む。   |
| P8  | 1  | 10YR3/2 黒褐色  | シルト | 珪層土粒少量、炭化物粒微量含む。              |
| P9  | 1  | 10YR3/3 暗褐色  | シルト | 珪層土粒・炭化物粒微量含む。 単灰層            |
|     | 2  | 10YR3/4 暗褐色  | シルト | 珪層土ブロック(5～10mm程度)・炭化物粒微量含む。   |
| P10 | 3  | 10YR3/2 黒褐色  | シルト | 珪層土粒微量含む。                     |
| P10 | 1  | 10YR3/3 暗褐色  | シルト | 珪層土粒・炭化物粒微量含む。                |
| P11 | 1  | 10YR3/2 黒褐色  | シルト | 珪層土ブロック(5～10mm程度)少量、炭化物粒微量含む。 |
|     | 2  | 10YR3/3 暗褐色  | シルト | 珪層土ブロック(5mm程度)少量含む。           |
| P12 | 1  | 10YR3/2 黒褐色  | シルト | 珪層土ブロック(5～10mm程度)・炭化物粒微量含む。   |
| SK1 | 1  | 10YR4/4 緑色   | シルト | 珪層土粒・灰白色粘土塊多量含む。              |

S482 施設観察表

| 遺構名 | 平面形   | 規模 (cm)   |      | 備考        |
|-----|-------|-----------|------|-----------|
|     |       | 長軸×短軸     | 深さ   |           |
| P1  | 円形    | 42×36     | 10   | 性格不明(土坑か) |
| P2  | (円形)  | (30)×(30) | (16) | 柱穴        |
| P3  | (円形)  | 45×(34)   | 14   | 性格不明(土坑か) |
| P4  | (楕円形) | (22)×(25) | (9)  | 掘削柱穴      |
| P5  | (円形)  | (23)×(17) | (6)  | 柱穴        |
| P6  | 楕円形   | 41×34     | 5    | 性格不明(土坑か) |
| P7  | 円形    | 26×(23)   | 6    | 性格不明(土坑か) |

| 遺構名 | 平面形   | 規模 (cm)   |     | 備考        |
|-----|-------|-----------|-----|-----------|
|     |       | 長軸×短軸     | 深さ  |           |
| P8  | 円形    | 37×33     | 6   | 柱穴六分      |
| P9  | 楕円形   | 37×31     | 24  | 柱穴六分 柱脚跡  |
| P10 | (楕円形) | 50×(47)   | 3   | 性格不明(土坑か) |
| P11 | 楕円形   | 42×(24)   | 3.5 | 掘削柱穴      |
| P12 | (楕円形) | (21)×(17) | (7) | 性格不明(土坑か) |
| SK1 | 円形    | 51×46     | 17  | 粘土貯蔵施設    |

## S1483 竪穴住居跡 (第268図)

【位置・確認】 調査区中央部の72区に位置する。北半部の大部分が、S1446・452・482、SD343などの重複により失われている。残存範囲および他遺構の重複範囲内では、周溝・カマドなどの床面施設は確認できなかった。

【重複】 S1452・482、SD324・343、Pit1324・1425より古い。

【規模・形態】 確認された規模は長軸263cm、短軸238cmを測り、平面形は方形ないし長方形と考えられる。

【方向】 東壁を基準としてN-10°-Wを測る。

【堆積土】 4層に分層した。1層は黒褐色シルトの住居堆積土で、2～4層は住居掘り方理土である。

【壁面】 壁高は最大で12cm残存するが、形状は不明である。

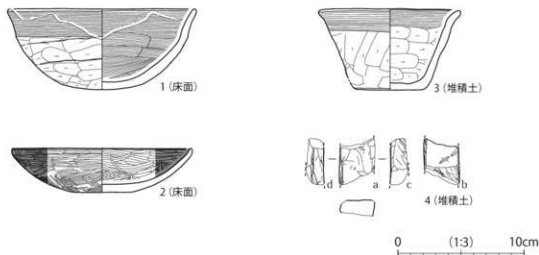
【床面】 中央部がわずかに高まり、灰黄褐色シルトを主体とする理土上面を床面とする。

【柱穴】 床面で1基(P1)を検出した。中央部からやや南西寄りに配置されている。

【掘り方】 深さ12～15cmを測り、底面は概ね平坦である。

【出土遺物】 堆積土、掘り方から土師器・須恵器、鉄滓などが出土したが、図化できるものはなかった。

【時期】 時期決定できる遺物はないが、S1452・482との新旧関係から、5期(7世紀末頃～8世紀初頭)以前と考えられる。

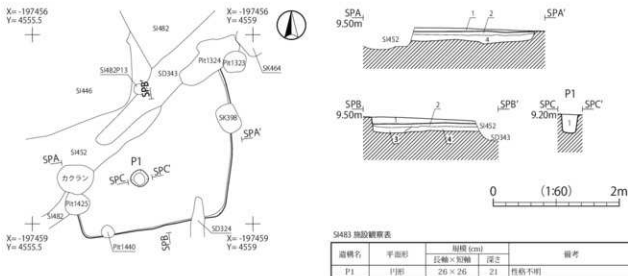


| 図版番号 | 登録番号  | 出土地点  | 層位  | 種別  | 器種      | 法量 (cm) |     |     | 外面調整                           |                        | 内面調整 |          | 備考  | 写真掲載 |
|------|-------|-------|-----|-----|---------|---------|-----|-----|--------------------------------|------------------------|------|----------|-----|------|
|      |       |       |     |     |         | 口径      | 底径  | 器高  | 口縁: 22PF<br>体~底部: 49XC         | 口縁: 22PF<br>体~底部: 49XF |      |          |     |      |
| 1    | C-198 | SI482 | 床面  | 土師器 | 環       | (14.7)  | —   | 6.4 |                                |                        |      |          | 344 |      |
| 2    | C-190 | SI482 | 床面  | 土師器 | IF or 蓋 | 14.2    | 5.0 | 3.5 | 49XF                           |                        | 49XF |          | 344 |      |
| 3    | C-200 | SI482 | 堆積土 | 土師器 | 鉢       | 11.2    | 5.6 | 6.4 | 口縁: 22PF<br>体部: 49XC<br>底部: 不明 | 口縁: 22PF<br>体~底部: 49XC |      | 外面体~底部摩滅 | 344 |      |

| 図版番号 | 登録番号  | 出土地点  | 層位  | 種別  | 器種 | 法量 (cm) |     |     | 重量 (g) | 石材 | 備考                              | 写真掲載 |
|------|-------|-------|-----|-----|----|---------|-----|-----|--------|----|---------------------------------|------|
|      |       |       |     |     |    | 全径      | 幅   | 厚さ  |        |    |                                 |      |
| 4    | K4032 | SI482 | 堆積土 | 石製品 | 風石 | (3.7)   | 2.9 | 1.5 | 16.0   | 砂岩 | 風面4面 溝状痕 (a~d面) 筋条痕 (a~d面) 端部欠損 | 344  |

第267図 SI482 竪穴住居跡出土遺物



SI483 施設観覧表

| 遺構名 | 平面形 | 規模 (cm) |    | 備考   |
|-----|-----|---------|----|------|
|     |     | 長軸×短軸   | 深さ |      |
| P1  | 円形  | 26 × 26 | 21 | 性格不明 |

SI483 堆積土誌記表

| 部位     | 層位 | 土色             | 土性    | 備考                                |
|--------|----|----------------|-------|-----------------------------------|
| 住居堆積土  | 1  | 10YR3/2 黒褐色    | シルト   | IV層土ブロック (5mm程度) 少量、焼土粒・炭化物粒微量含む。 |
|        | 2  | 10YR4/2 灰黄褐色   | シルト   | IV層土塊状に少量、炭化物粒微量含む。               |
| 住居版方埋土 | 3  | 10YR3/2 黒褐色    | シルト   | IV層土ブロック (5mm程度) 少量含む。            |
|        | 4  | 10YR4/3 に近い黄褐色 | 砂質シルト | IV層土粒少量、炭化物粒微量含む。                 |

SI483 施設堆積土誌記表

| 遺構名 | 層位 | 土色          | 土性  | 備考                  |
|-----|----|-------------|-----|---------------------|
| P1  | 1  | 10YR3/2 黒褐色 | シルト | IV層土粒・焼土粒・炭化物粒微量含む。 |

第268図 SI483 竪穴住居跡

## SI484 竪穴住居跡 (第269図)

【位置・確認】 調査区中央部の81区に位置する。住居本体はSI453の重複により失われ、カマド煙道の先端部付近のみ残存する。消失範囲内では、柱穴・周溝などの床面施設は確認できなかった。

【重複】 SI453より古く、SI486より新しい。

【方向】 N-73°-Eを測る。

【堆積土】 6層に分層した。暗褐色シルトを主体とする。

【カマド】 煙道部は残存値で長さ72cm、幅26~30cm、深さ19~30cmを測り、底面は先端部に向かって緩やかに下がり、先端部はビット状を呈する。

【出土遺物】 出土しなかった。

【時期】 時期決定できる遺物はないが、SI453・486との新旧関係から、3期(6世紀末頃~7世紀前半)以降と考えられる。



SI484 堆積土層記表

| 部位     | 層位 | 土色          | 土性  | 備考                                    |
|--------|----|-------------|-----|---------------------------------------|
| カマド堆積土 | 1  | 10YR3/3 暗褐色 | シルト | 焼土ブロック(5~20mm程度)少量、IV層土粒・炭化物粒微量含む。    |
|        | 2  | 10YR3/3 暗褐色 | シルト | IV層土粒・焼土ブロック(5~20mm程度)少量含む。           |
|        | 3  | 10YR3/3 暗褐色 | シルト | IV層土粒・焼土ブロック(5~10mm程度)少量含む。           |
|        | 4  | 10YR3/3 暗褐色 | シルト | IV層土粒・焼土ブロック(5~20mm程度)微量含む。           |
|        | 5  | 10YR3/2 黒褐色 | シルト | IV層土ブロック(5~20mm程度)・焼土ブロック(5mm程度)少量含む。 |
|        | 6  | 10YR3/3 暗褐色 | シルト | IV層土粒・焼土粒微量含む。                        |

第269図 SI484 竪穴住居跡

## SI485 竪穴住居跡 (第270・271図)

【位置・確認】 調査区中央部の89・98・99区に位置する。各壁の上部がSI481、SD290・322・327・354などの重複により部分的に失われている。

【重複】 SI481、SD322・327・354、Pit1451より古い。

【規模・形態】 確認された規模は長軸525cm、短軸485cmを測り、平面形は東西にやや長い方形を呈する。

【方向】 カマドを基準としてN-30°-Wを測る。

【堆積土】 19層に分層した。1~6層は黒褐色・灰黄褐色シルトを主体とする住居堆積土で、1~3層は人為的な埋土、4~6層は自然堆積とみられる。7層は周溝堆積土、8~14層はカマド堆積土である。15~17層はカマド袖構築土、18・19層は住居掘り方埋土である。

【壁面】 外傾しながら直線的に立ち上がり、壁高は最大で67cmを測る。西壁は上部が「く」字状に開く。

【床面】 中央部がわずかに高まり、黒褐色シルトを主体とする埋土上面を床面とする。

【柱穴】 床面で5基(P1~5)、掘り方で1基(P6)を検出した。規模や位置から主柱穴と考えられるP1~4の規模は長軸33~41cm、短軸32~38cm、深さ20~45cmを測る。P1・3はP2・4と比べ極端に浅い。P4で径15cm程度の柱痕跡、P1・3で柱の抜き取り痕を確認した。P5は土坑状で浅いため、柱穴以外の性格も考えられる。P6はP1北側の至近から検出したが、性格は不明である。

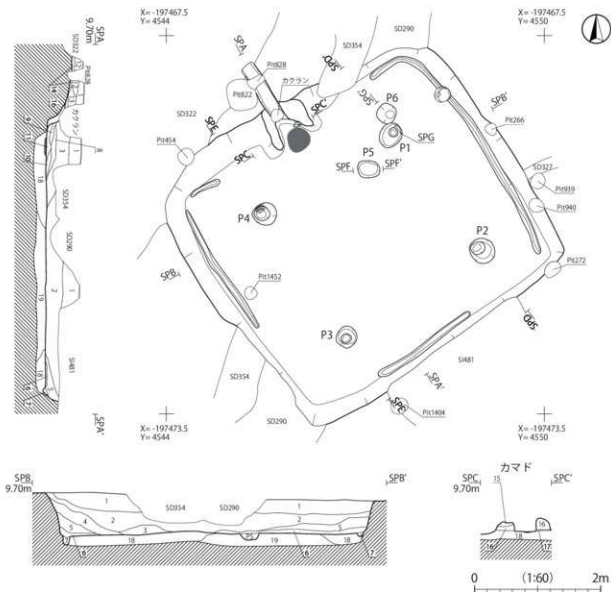
【周溝】 各壁の壁面に沿って、断続的に検出した。断面形はU字形を呈し、規模は幅7~14cm、深さ3~9cmを測る。

【カマド】 北壁中央部に位置し、壁面に直交して付設されている。袖の焚口付近は残存せず、煙道の先端部もSD322の重複により失われている。袖は壁面に対して直交し、東袖の規模は残存値で長さ65cm、幅31cm、西袖は長さ70cm、幅38cmを測る。燃焼部は壁内に位置し、規模は焼面の範囲から奥行き60cm前後が考えられ、幅41cmを測る。底面は概ね平坦で、中央部から焚口付近にかけて長径38cm程度の焼面がみられる。奥壁は外傾しながら内湾気味に29cm程度立ち上がり、煙道部へつながる。煙道部は残存値で長さ102cm、幅21～24cm、深さ24cmを測り、底面は先端部に向かって緩やかに立ち上がる。

【掘り方】 深さ9～19cmを測り、底面は概ね平坦である。

【出土遺物】 堆積土、床面、床面施設、掘り方から土師器・須恵器、鉄滓などが出土したが、図化できるものはなかった。

【時期】 時期決定できる遺物はないが、SI481との新旧関係および本住居跡より新しいSD354がSD322(3期)よりも古いことから、3期(6世紀末頃～7世紀前半)以前と考えられる。

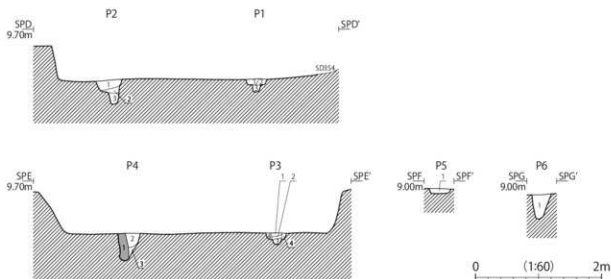


第270図 SI485 竪穴住居跡(1)



S485 増積土層記表

| 部位          | 層位 | 土色              | 土性  | 備考                                      |
|-------------|----|-----------------|-----|---|
| 自然増積土       | 1  | 10YR3/3 暗褐色     | シルト | 珪層土ブロック(30mm程度)・黒褐色シルトブロック(30mm程度)微量含む。 |
|             | 2  | 10YR4/2 灰黄褐色    | シルト | 珪層土粒少量含む。                               |
|             | 3  | 10YR4/3 にふい・黄褐色 | シルト | 珪層土粒微量含む。                               |
|             | 4  | 10YR3/2 黒褐色     | シルト | 珪層土ブロック(30mm程度)少量、炭化物粒微量含む。             |
|             | 5  | 10YR3/1 黒褐色     | シルト | 珪層土粒微量含む。                               |
| 両溝増積土       | 6  | 10YR3/4 暗褐色     | シルト | 珪層土ブロック(30mm程度)微量含む。                    |
|             | 7  | 10YR4/3 にふい・黄褐色 | シルト | 珪層土粒微量含む。                               |
| カマド増積土      | 8  | 10YR3/3 暗褐色     | シルト | 珪層土粒多量、焼土ブロック(5mm程度)微量含む。               |
|             | 9  | 10YR3/2 黒褐色     | シルト | 珪層土粒・焼土粒・炭化物粒微量含む。                      |
|             | 10 | 10YR4/2 灰黄褐色    | シルト | 焼土ブロック(5～10mm程度)多量、炭化物粒微量含む。            |
|             | 11 | 10YR4/1 暗灰色     | シルト | 灰多量、焼土ブロック(5mm程度)少量、炭化物粒微量含む。           |
|             | 12 | 10YR4/2 灰黄褐色    | シルト | 珪層土粒少量、炭化物粒微量含む。                        |
|             | 13 | 10YR3/2 黒褐色     | シルト | 珪層土粒・炭化物粒微量含む。                          |
|             | 14 | 10YR3/1 黒褐色     | シルト | 炭化物粒多量、珪層土粒・焼土粒微量含む。                    |
| カマド施<br>積増土 | 15 | 10YR4/3 にふい・黄褐色 | シルト | 珪層土粒微量含む。                               |
|             | 16 | 10YR4/6 褐色      | シルト | 珪層土ブロック(5mm程度)微量含む。 ※東壁構築にも使用           |
|             | 17 | 10YR4/3 にふい・黄褐色 | シルト | 焼土粒微量含む。                                |
| 自然盛り方<br>埋土 | 18 | 10YR3/2 黒褐色     | シルト | 珪層土粒以上に少量含む。                            |
|             | 19 | 10YR4/4 褐色      | シルト | 珪層土粒以上に少量含む。                            |



S485 施設増積土層記表

| 遺構名 | 層位 | 土色              | 土性  | 備考                        |
|-----|----|-----------------|-----|---------------------------|
| P1  | 1  | 10YR4/2 灰黄褐色    | シルト | 珪層土粒微量含む。                 |
|     | 2  | 10YR3/2 黒褐色     | シルト | 珪層土ブロック(5mm程度)少量含む。       |
|     | 3  | 10YR3/1 黒褐色     | シルト | 珪層土粒微量含む。                 |
| P2  | 1  | 10YR3/3 暗褐色     | シルト | 珪層土粒微量含む。                 |
|     | 2  | 10YR3/2 黒褐色     | シルト | 珪層土粒微量含む。                 |
|     | 3  | 10YR3/1 黒褐色     | シルト | 珪層土粒微量含む。                 |
| P3  | 1  | 10YR3/3 暗褐色     | シルト | 珪層土粒微量含む。                 |
|     | 2  | 10YR3/4 暗褐色     | シルト | 珪層土粒微量含む。                 |
|     | 3  | 10YR3/1 黒褐色     | シルト | 珪層土粒微量含む。                 |
|     | 4  | 10YR4/3 にふい・黄褐色 | シルト | 珪層土粒少量含む。                 |
| P4  | 1  | 10YR3/2 黒褐色     | シルト | 珪層土ブロック(10mm程度)少量含む。 ※柱痕跡 |
|     | 2  | 10YR4/2 灰黄褐色    | シルト | 珪層土粒微量含む。                 |
|     | 3  | 10YR4/3 にふい・黄褐色 | シルト | 珪層土粒少量、黒褐色シルト粒微量含む。       |
| P5  | 1  | 10YR4/2 灰黄褐色    | シルト | 珪層土粒微量含む。                 |
| P6  | 1  | 10YR4/1 暗灰色     | シルト | 珪層土粒少量含む。                 |

S485 施設構築表

| 遺構名 | 平面形 | 規模(cm) |    | 備考  |
|-----|-----|--------|----|-----|
|     |     | 長軸×短軸  | 深さ |     |
| P1  | 楕円形 | 41×34  | 20 | 土柱穴 |
| P2  | 円形  | 41×38  | 40 | 土柱穴 |
| P3  | 円形  | 33×32  | 20 | 土柱穴 |

| 遺構名 | 平面形 | 規模(cm) |    | 備考        |
|-----|-----|--------|----|-----------|
|     |     | 長軸×短軸  | 深さ |           |
| P4  | 円形  | 36×36  | 45 | 土柱穴 柱痕跡   |
| P5  | 楕円形 | 35×27  | 0  | 性格不明(土坑か) |
| P6  | 楕円形 | 30×30  | 42 | 性格不明      |

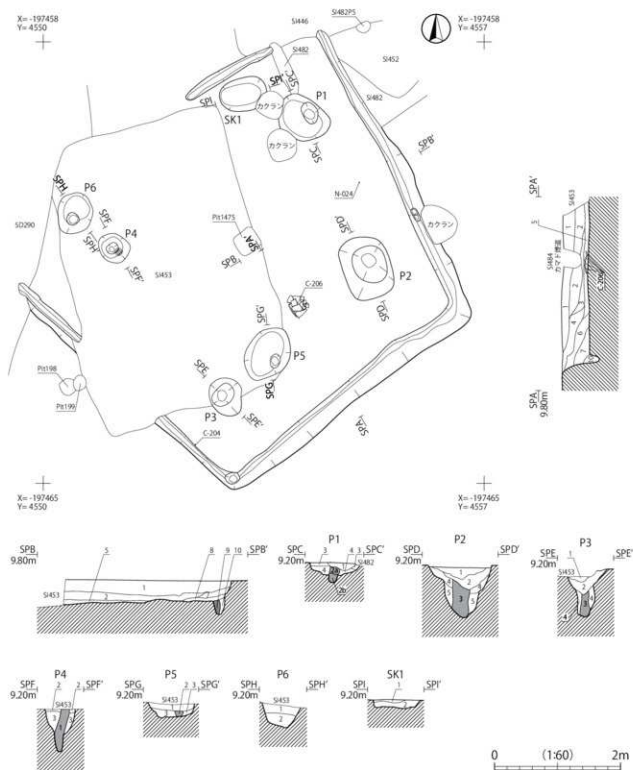
第271図 S485 竪穴住居跡(2)

SI486 竪穴住居跡 (第272・273図)

【位置・確認】 調査区中央部の72・80・81・90区に位置する。西半部の大部分がSI453の重複、北半部の壁も削平やSI446・452・482の重複により失われている。

【重複】 SI446・452・453・482・484、Pit1475より古く、SI490、SK502より新しい。

【規模・形態】 確認された規模は長軸625cm、短軸553cmを測り、平面形は北西側に広がる台形を呈する。



第272図 SI486 竪穴住居跡

【方向】 東壁を基準としてN-27°-Wを測る。

【堆積土】 10層に分層した。1～8層は暗褐色シルトを主体とする住居堆積土で、堆積状況から人為的な埋土とみられる。9層は周溝内に埋設された堰板痕跡とみられるが、上部は失われている。10層は周溝堆積土である。

【壁面】 わずかに外反して立ち上がり、壁高は最大で45cmを測る。

【床面】 概ね平坦で、基本層IV層を直接床面とする。

【柱穴】 床面およびSI453の重複範囲内で6基(P1～P6)を検出した。P1のみ土坑状で浅いが、位置からP1～4が主柱穴と考えられる。規模は残存値も含め長軸51～101cm、短軸44～76cm、深さ29～82cmを測る。P1～3の堆積土下半とP4の堆積土で、径12～27cm程度の柱痕跡を確認した。P5・6は補助柱穴などと考えられ、P5はP3の東側、P6はP4の北側に配置されている。P5は土坑状で浅いが、堆積土下半で径14cm程度の柱痕跡を確認した。

【周溝】 残存範囲では北壁の一部を除き、壁面に沿ってめぐる。断面形はU字形を呈し、規模は幅13～19cm、深さ3～19cmを測る。

【その他の施設】 床面で1基(SK1)の土坑を検出した。北壁際の東寄りに位置し、位置や形状から貯蔵穴とみられる。平面形は楕円形を呈し、規模は長軸76cm、短軸53cm、深さ14cmを測る。

【出土遺物】 堆積土、床面、床面施設から土師器・須恵器、金属製品、鉄滓などが出土し、土師器環1点・甕2点・

SI486 堆積土層記表

| 部位    | 層位 | 土色              | 土性  | 備考                      |
|-------|----|-----------------|-----|-------------------------|
| 住居堆積土 | 1  | 10YR3/3 暗褐色     | シルト | IV層土ブロック(5～10mm程度)多量含む。 |
|       | 2  | 10YR3/4 暗褐色     | シルト | IV層土粒少量含む。              |
|       | 3  | 10YR3/3 暗褐色     | シルト | IV層土粒多量含む。              |
|       | 4  | 10YR4/3 にぶい-黄褐色 | シルト | IV層土塊状に少量含む。            |
|       | 5  | 10YR3/4 暗褐色     | シルト | IV層土粒多量含む。              |
|       | 6  | 10YR3/3 暗褐色     | シルト | IV層土粒少量含む。              |
|       | 7  | 10YR4/3 にぶい-黄褐色 | シルト | IV層土ブロック(5～10mm程度)少量含む。 |
|       | 8  | 10YR3/3 暗褐色     | シルト | IV層土粒少量含む。              |
| 堰板痕跡  | 9  | 10YR3/4 暗褐色     | シルト | IV層土粒少量含む。              |
| 周溝堆積土 | 10 | 10YR4/3 にぶい-黄褐色 | シルト | IV層土塊状に少量含む。            |

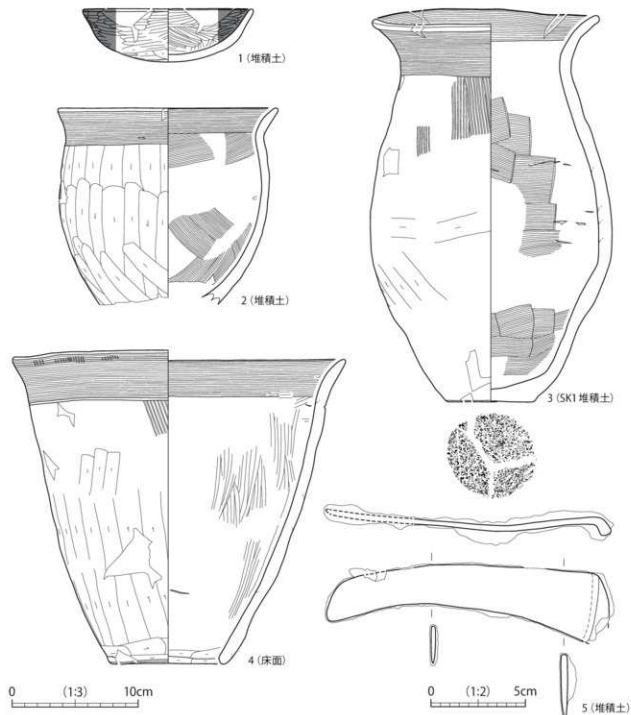
SI486 施設堆積土層記表

| 遺構名 | 層位 | 土色              | 土性    | 備考                           |
|-----|----|-----------------|-------|------------------------------|
| P1  | 1  | 10YR3/3 暗褐色     | シルト   | IV層土ブロック(10mm程度)少量含む。        |
|     | 2a | 10YR3/4 暗褐色     | シルト   | IV層土ブロック(10mm程度)少量含む。 ※柱痕跡   |
|     | 2b | 10YR4/3 にぶい-黄褐色 | シルト   | IV層土ブロック(5～10mm程度)少量含む。 ※柱痕跡 |
|     | 3  | 10YR4/4 褐色      | シルト   | IV層土ブロック(5～10mm程度)多量含む。      |
| P2  | 4  | 10YR3/4 暗褐色     | シルト   | IV層土ブロック(5～10mm程度)少量含む。      |
|     | 1  | 10YR4/3 にぶい-黄褐色 | シルト   | IV層土粒多量含む。                   |
|     | 2  | 10YR3/4 暗褐色     | シルト   | IV層土ブロック(5～10mm程度)少量含む。      |
|     | 3  | 10YR3/3 暗褐色     | シルト   | IV層土ブロック(5mm程度)多量含む。 ※柱痕跡    |
|     | 4  | 10YR4/4 褐色      | シルト   | IV層土ブロック(5～10mm程度)多量含む。      |
| P3  | 5  | 10YR4/4 褐色      | 砂質シルト | IV層土塊状に少量含む。                 |
|     | 1  | 10YR3/4 暗褐色     | シルト   | IV層土ブロック(5mm程度)少量含む。         |
|     | 2  | 10YR4/4 褐色      | シルト   | IV層土粒多量含む。                   |
|     | 3  | 10YR4/3 にぶい-黄褐色 | シルト   | IV層土粒多量含む。 ※柱痕跡              |
|     | 4  | 10YR4/4 褐色      | シルト   | IV層土粒多量含む。                   |
| P4  | 1  | 10YR3/3 暗褐色     | シルト   | IV層土ブロック(5mm程度)少量含む。 ※柱痕跡    |
|     | 2  | 10YR4/3 にぶい-黄褐色 | シルト   | IV層土粒多量含む。                   |
|     | 3  | 10YR3/4 暗褐色     | シルト   | IV層土粒少量含む。                   |
| P5  | 1  | 10YR3/4 暗褐色     | シルト   | IV層土粒・硬土粒・炭化物粒少量含む。          |
|     | 2  | 10YR4/3 にぶい-黄褐色 | シルト   | IV層土ブロック(5mm程度)少量含む。 ※柱痕跡    |
|     | 3  | 10YR4/4 褐色      | シルト   | IV層土塊状に少量含む。                 |
| P6  | 1  | 10YR3/3 暗褐色     | シルト   | IV層土ブロック(5～10mm程度)多量含む。      |
|     | 2  | 10YR4/3 にぶい-黄褐色 | シルト   | IV層土ブロック(10～20mm程度)多量含む。     |
| SK1 | 1  | 10YR3/3 暗褐色     | シルト   | IV層土粒少量含む。                   |
|     | 2  | 10YR4/3 にぶい-黄褐色 | シルト   | IV層土ブロック(10～30mm程度)多量含む。     |

SI486 施設観測表

| 遺構名 | 平面形  | 規模(cm)    |      | 備考      |
|-----|------|-----------|------|---------|
|     |      | 長軸×短軸     | 深さ   |         |
| P1  | 楕円形  | 84×(66)   | 29   | 主柱穴 柱痕跡 |
| P2  | 横長方形 | 101×76    | 82   | 主柱穴 柱痕跡 |
| P3  | (円形) | (63)×(54) | 76   | 主柱穴 柱痕跡 |
| P4  | (円形) | (51)×(44) | (64) | 主柱穴 柱痕跡 |

| 遺構名 | 平面形   | 規模(cm)    |    | 備考       |
|-----|-------|-----------|----|----------|
|     |       | 長軸×短軸     | 深さ |          |
| P5  | (楕円形) | (92)×(67) | 38 | 補助柱穴 柱痕跡 |
| P6  | (円形)  | (63)×(56) | 51 | 補助柱穴     |
| SK1 | 楕円形   | 76×53     | 14 | 貯蔵穴      |



| 図版番号 | 登録番号  | 出土地点         | 層位  | 種別   | 器種 | 法量 (cm) |        |        | 外面調整                                | 内面調整                 | 備考                     | 写真掲載 |
|------|-------|--------------|-----|------|----|---------|--------|--------|-------------------------------------|----------------------|------------------------|------|
|      |       |              |     |      |    | 口径      | 底径     | 高さ     |                                     |                      |                        |      |
| 1    | C-203 | SI486        | 堆積土 | 土師器  | 環  | 13.4    | —      | 4.2    | 口縁：22°<br>胴部：45°                    | 口縁：22°               | 内外面黑色処理あり              | 343  |
| 2    | C-204 | SI486        | 堆積土 | 土師器  | 甕  | 17.4    | —      | (15.6) | 口縁：22°<br>胴部：45°                    | 口縁：22°<br>胴部：45°     | 内面今半摩滅 骨針微量含む          | 345  |
| 3    | C-205 | SI486<br>SK1 | 堆積土 | 土師器  | 甕  | 17.7    | 6.8    | 31.1   | 口縁：22°<br>胴上位：45°<br>胴中位～底部：45°     | 口縁：22°<br>胴部：45°     | 底面木炭粒 骨針・角閃石微量含む 内外面摩滅 | 345  |
| 4    | C-206 | SI486        | 床面  | 土師器  | 瓶  | 26.2    | 孔径 9.0 | 24.9   | 口縁：45°→22°<br>胴上位：45°<br>胴中位～底部：45° | 口縁：22°→45°<br>胴部：45° | 甲孔 角閃石微量含む 内外面半摩滅      | 345  |
| 図版番号 | 登録番号  | 出土地点         | 層位  | 種別   | 器種 | 法量 (cm) |        |        | 重量 (g)                              | 備考                   | 写真掲載                   |      |
|      |       |              |     |      |    | 全径      | 幅      | 厚さ     |                                     |                      |                        |      |
| 5    | N-024 | SI486        | 堆積土 | 金属製品 | 鉄線 | (14.6)  | 3.4    | 0.4    | 64.8                                | ほぼ定形 基部折り変形          | 343                    |      |

第273図 SI486 竪穴住居跡出土遺物

傾1点、金属製品1点を掲載した(第273図)。4は南部の床面から潰れた状態で出土した。1は土師器環で、扁平な丸底を呈し、緩やかに内湾しながら口縁部に至る。内外面の色調が暗褐色を呈するため、黒色処理が施されていると考えられる。2・3は土師器甕で、2は小型品である。2の胴部は短胴形、3は胴部中位に最大径が位置する張りの強い楕円形を呈する。2の口縁部は直線的に外傾、3は緩く外反する。ともに外面に弱いヘラケズリが施されているが、3は胴部中位で横方向に施される。2の色調はにぶい黄橙色、3は浅黄橙色～にぶい褐色を呈する。2の胎土は精良で、砂粒と少量の赤色粒子、3はやや粗く、3mm以下の砂礫、ともに微量の海綿骨片を含む。4は単孔の土師器甕である。胴部は直線的に外傾し、口縁部で外反気味に外傾する。頸部には沈線状の段を持つ。5は曲刃の鉄鎌で、基部がL字形に折り返されている。

【時期】 床面とSK1から出土した土師器甕・甕(第273図3・4)の特徴から、3期(6世紀末頃～7世紀前半)と考えられる。

#### SI487 竪穴住居跡(第274図)

【位置・確認】 調査区東部の99・100区に位置する。北部の大部分が攪乱により失われ、西壁から南西隅もSD345の重複により壁の上部が失われている。

【重複】 SD345、Pit1465より古く、SK468より新しい。

【規模・形態】 確認された規模は長軸360cm、短軸299cmを測り、平面形は東西に長い長方形を呈する。

【方向】 南壁を基準としてN-47°-Eを測る。

【堆積土】 4層に分層した。1・2層は黒褐色シルトを主体とする住居堆積土で、堆積状況から人為的な埋土とみられる。3・4層は住居掘り方埋土である。

【壁面】 外傾しながら内湾気味に立ち上がり、壁高は最大で25cmを測る。

【床面】 中央部がわずかに高まり、灰黄褐色シルトを主体とする埋土上面を床面とする。

【柱穴】 掘り方で1基(P2)を検出した。南東隅に配置されるが、性格は不明である。

【その他の施設】 床面で2基(SK1・2)の土坑と、1基(P1)のピットを検出した。SK1・2はともに北東部に位置し、SK2の大部分はSK1の重複により失われている。SK1の内部には褐色灰粘土が厚く堆積するが、SK2とともに性格は不明である。P1は北東隅に位置し、土坑状で浅いため貯蔵穴の可能性はある。

【掘り方】 深さ2～9cmを測り、底面は概ね平坦である。

【出土遺物】 堆積土、床面施設、掘り方から土師器・須恵器、金属製品、鉄滓などが出土し、金属製品1点を掲載した(第274図)。1は長頸の鉄鎌で、間部は棘間である。

【時期】 時期決定できる遺物はないが、SD345との新旧関係から、3期(6世紀末頃～7世紀前半)以前と考えられる。

#### SI488 竪穴住居跡(第275図)

【位置・確認】 調査区中央部の90区に位置する。壁面は削平され、東半部と床面の一部は攪乱に、北壁から西壁と北西部床面はSD297の重複により失われている。残存範囲および消失範囲内では、周溝・カマドなどの床面施設は確認できなかった。

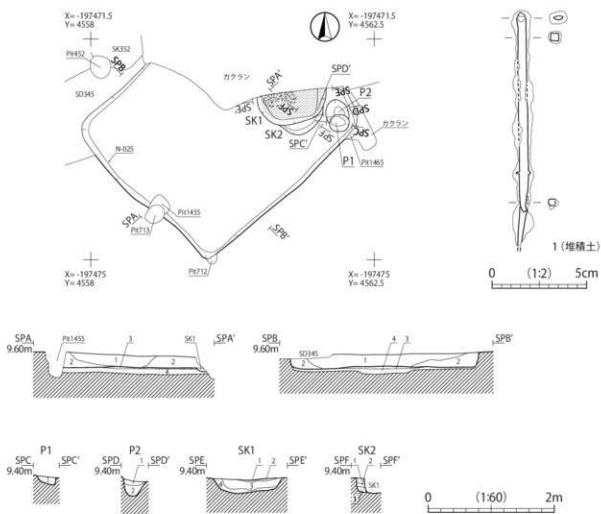
【重複】 SD297より古く、Pit1463より新しい。

【規模・形態】 確認された規模は長軸380cm、短軸198cmを測り、平面形は方形ないし長方形と考えられる。

【方向】 西壁を基準としてN-21°-Wを測る。

【堆積土】 3層に分層した。1・2層は暗褐色シルトを主体とする住居堆積土で、3層は住居掘り方埋土である。

【壁面】 壁高は最大で13cm残存するが、形状は不明である。



| 図録番号 | 発掘番号  | 出土地点  | 層位  | 種別   | 器種 | 法量 (cm) |     |     | 重量 (g) | 備考         | 写真掲載 |
|------|-------|-------|-----|------|----|---------|-----|-----|--------|------------|------|
|      |       |       |     |      |    | 全長      | 幅   | 厚さ  |        |            |      |
| 1    | N-025 | SI487 | 堆積土 | 金属製品 | 鉄鏃 | (12.1)  | 0.5 | 0.2 | 17.7   | 鏃部欠損 長柄 鈍頭 | 345  |

SI487 堆積土柱記表

| 部位      | 層位 | 土色          | 土性     | 備考                                  |
|---------|----|-------------|--------|-------------------------------------|
| 住居堆積土   | 1  | 10YR3/2 黒褐色 | シルト    | IV層土粉・炭化物粘り量含む。                     |
|         | 2  | 10YR3/3 暗褐色 | シルト    | IV層土ブロック (10 ~ 20mm程度) 少量、炭化物粘り量含む。 |
|         | 3  | 10YR4/1 靑灰色 | 粘土質シルト | IV層土塊状に少量、炭化物粘り量含む。                 |
| 住居掘削方埋土 | 4  | 10YR4/2 灰褐色 | シルト    | IV層土ブロック (10 ~ 20mm程度) 多量含む。        |

SI487 施設堆積土柱記表

| 遺構名 | 層位 | 土色            | 土性     | 備考                               |
|-----|----|---------------|--------|----------------------------------|
| P1  | 1  | 10YR3/2 黒褐色   | シルト    | IV層土粉・炭化物粘り量含む。                  |
|     | 1  | 10YR3/3 暗褐色   | シルト    | IV層土ブロック (5mm程度) 少量含む。           |
| P2  | 2  | 10YR3/3 暗褐色   | 粘土質シルト | IV層土粉・粘土粒・炭化物粘り量含む。              |
|     | 1  | 10YR2/1 黒色    | シルト    | 炭化物主体、粘土粒少量含む。                   |
| SK1 | 2  | 10YR5/1 靑灰色   | 粘土質シルト | 黒褐色シルト塊状に少量、炭化物粘り量含む。            |
|     | 3  | 10YR4/1 靑灰色   | 粘土質シルト | 黄土ブロック (5 ~ 10mm程度) 少量、炭化物粘り量含む。 |
|     | 4  | 10YR6/1 靑灰色   | 粘土     | 灰白色粘土塊状に少量、炭化物粘り量含む。             |
|     | 1  | 10YR3/3 暗褐色   | 粘土質シルト | 靑灰色シルト塊状に少量含む。                   |
| SK2 | 2  | 10YR3/4 暗褐色   | シルト    | 黄土ブロック (5 ~ 10mm程度) 少量含む。        |
|     | 3  | 10YR4/3 濃い靑褐色 | シルト    | 靑灰色シルト塊状に多量含む。                   |

SI487 施設破断表

| 遺構名 | 平面形 | 取柄 (cm) |    | 備考   |
|-----|-----|---------|----|------|
|     |     | 長軸×短軸   | 深さ |      |
| P1  | 円形  | 31 × 27 | 12 | 器底欠か |
| P2  | 楕円形 | 42 × 36 | 24 | 性格不明 |

| 遺構名 | 平面形  | 取柄 (cm)    |    | 備考              |
|-----|------|------------|----|-----------------|
|     |      | 長軸×短軸      | 深さ |                 |
| SK1 | (円形) | 111 × (52) | 23 | 性格不明土坑、内部に多量の粘土 |
| SK2 | (円形) | (66 × 17)  | 21 | 性格不明土坑          |

第274図 SI487 竪穴住居跡・同出土遺物

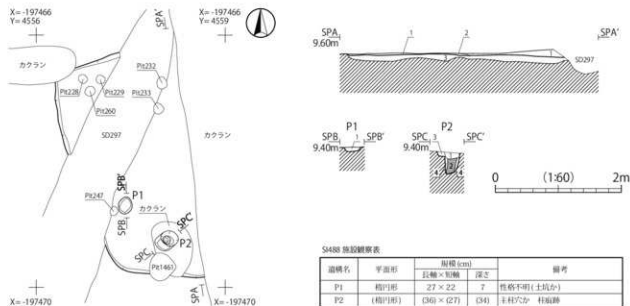
【床面】 概ね平坦で、にぶい黄褐色シルトの埋土上面を床面とする。

【柱穴】 床面および攪乱内で2基(P1・P2)を検出した。P2は、規模や位置から主柱穴の一部であった可能性があり、規模は残存値で長軸36cm、短軸27cm、深さ34cmを測る。堆積土下半で、径15cm程度の柱痕跡を確認した。P1は土坑状で浅いことから、柱穴以外の性格も考えられる。

【掘り方】 深さ4～11cmを測り、底面は概ね平坦である。

【出土遺物】 堆積土、掘り方から土師器・須臾器、金属製品、鉄滓などが出土したが、図化できるものはなかった。

【時期】 時期決定できる遺物はなく、詳細な時期は不明である。



S488 堆積土目録表

| 部位      | 層位 | 土色             | 土性  | 備考   |
|---------|----|----------------|-----|--|
| 住居堆積土   | 1  | 10YR3/3 黒褐色    | シルト | IV層土粒・炭化物粒微量含む。                              |
|         | 2  | 10YR3/2 黒褐色    | シルト | 機土ブロック(5mm程度)少量、IV層土ブロック(5～10mm程度)・炭化物粒微量含む。 |
| 住居掘り方埋土 | 3  | 10YR4/3 にぶい黄褐色 | シルト | 黒褐色シルトブロック(5～10mm程度)少量、炭化物粒微量含む。             |

S488 検出遺構土目録表

| 遺構名 | 層位 | 土色             | 土性  | 備考                                   |
|-----|----|----------------|-----|--------------------------------------|
| P1  | 1  | 10YR3/3 黒褐色    | シルト | IV層土粒に少量含む。                          |
|     | 1  | 10YR3/2 黒褐色    | シルト | IV層土ブロック(5mm程度)・炭化物粒微量含む。            |
| P2  | 2  | 10YR3/1 黒褐色    | シルト | IV層土ブロック(5mm程度)少量、機土粒・炭化物粒微量含む。 ※柱痕跡 |
|     | 3  | 10YR3/3 黒褐色    | シルト | IV層土ブロック(5mm程度)少量、炭化物粒微量含む。          |
|     | 4  | 10YR4/3 にぶい黄褐色 | シルト | IV層土ブロック(5～10mm程度)多量含む。              |

第275図 S488 竪穴住居跡

#### S489 竪穴住居跡 (第276・277図)

【位置・確認】 調査区東部の107区に位置する。東半部はSD299の重複や攪乱により失われ、北壁の上部もSD297の重複により失われている。

【重複】 SD297・299より古い。

【規模・形態】 確認された規模は長軸293cm、短軸203cmを測り、平面形は方形ないし長方形と考えられる。

【方向】 西壁を基準としてN-40°-Eを測る。

【堆積土】 12層に分層した。1～8層は暗褐色シルトを主体とする住居堆積土で、堆積状況から人為的な埋土とみられる。9層は周溝堆積土、10・11層はカマド掘り方埋土、12層は住居掘り方埋土である。

【壁面】 外傾しながら内湾気味に立ち上がり、壁高は最大で25cmを測る。

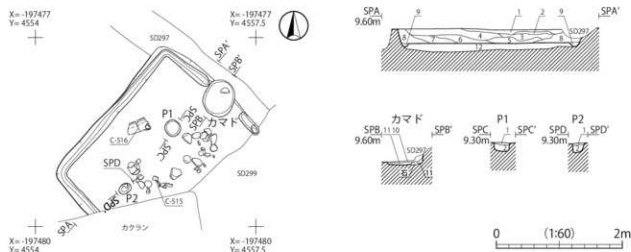
【床面】 概ね平坦で、褐灰色シルトの埋土上面を床面とする。

【柱穴】 掘り方で2基(P1・2)を検出した。規模は小さいが、位置から主柱穴の可能性はある。規模は長軸21～26cm、短軸15～25cm、深さ14～15cmを測る。

【周溝】 残存範囲ではカマド部分を除き、壁面に沿ってめぐる。断面形はU字形を呈し、規模は幅10～19cm、深さ5～9cmを測る。

【カマド】 北壁中央部と推定される位置に、壁面に直交して付設されている。燃焼部の掘り方のみ残存し、袖や煙道部は失われている。掘り方は大部分が壁内に位置するが、奥壁側12cm程度が壁外に張り出す。平面形は円形を呈し、規模は長さ57cm、幅50cmを測る。支脚の可能性が考えられる被熱した棒状の自然礫が、底面の奥壁際から1点出土している。

【掘り方】 深さ3～15cmを測り、底面は概ね平坦である。



S489 施設観察表

| 遺構名 | 平面形 | 規模 (cm) |    | 備考   |
|-----|-----|---------|----|------|
|     |     | 長軸×短軸   | 深さ |      |
| P1  | 円形  | 26×25   | 14 | 主柱穴か |
| P2  | 楕円形 | 21×15   | 15 | 主柱穴か |

S489 堆積土誌記表

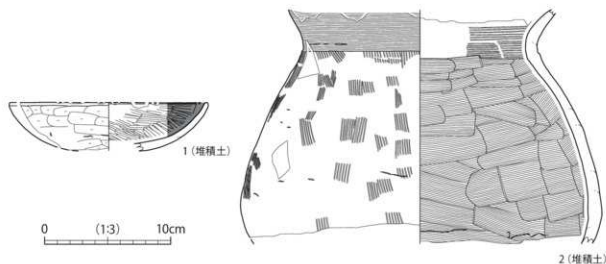
| 部位       | 層位 | 土色             | 土性  | 備考   |
|----------|----|----------------|-----|--|
| 住居堆積土    | 1  | 10YR3/3 暗褐色    | シルト | 灰層土粒・炭化物粒微量含む。                                 |
|          | 2  | 10YR3/4 暗褐色    | シルト | 灰層土ブロック (5～10mm程度) 多量、炭化物粒微量含む。                |
|          | 3  | 10YR4/1 褐色     | シルト | 礫 (50～200mm程度) 少量、灰層土ブロック (5～10mm程度)・炭化物粒微量含む。 |
|          | 4  | 10YR3/4 暗褐色    | シルト | 礫 (100～200mm程度) 少量、灰層土粒・炭化物粒微量含む。              |
|          | 5  | 10YR3/4 暗褐色    | シルト | 灰層土ブロック (5～10mm程度) 少量含む。                       |
|          | 6  | 10YR4/3 にぶ・黄褐色 | シルト | 灰層土粒少量、炭化物粒微量含む。                               |
|          | 7  | 10YR3/3 暗褐色    | シルト | 灰層土粒・炭化物粒微量含む。                                 |
|          | 8  | 10YR3/4 暗褐色    | シルト | 灰層土ブロック (5～10mm程度)・炭化物粒微量含む。                   |
| 周溝埋積土    | 9  | 10YR3/3 暗褐色    | シルト | 灰層土粒少量含む。                                      |
| カマド掘り方埋土 | 10 | 10YR4/3 にぶ・黄褐色 | シルト | 焼土ブロック (5～10mm程度) 少量含む。                        |
|          | 11 | 10YR4/4 褐色     | シルト | 灰層土粒少量含む。                                      |
| 住居掘り方埋土  | 12 | 10YR4/1 褐色     | シルト | 灰層土ブロック (5～20mm程度) 少量、炭化物粒微量含む。                |

S489 施設堆積土誌記表

| 遺構名 | 層位 | 土色          | 土性    | 備考                   |
|-----|----|-------------|-------|----------------------|
| P1  | 1  | 10YR3/1 黒褐色 | シルト   | 灰層土粒多量、焼土粒・炭化物粒微量含む。 |
|     | 2  | 10YR3/4 暗褐色 | 砂質シルト | 灰層土粒微量含む。            |
| P2  | 1  | 10YR3/1 黒褐色 | シルト   | 灰層土粒多量、焼土粒・炭化物粒微量含む。 |
|     | 2  | 10YR3/4 暗褐色 | 砂質シルト | 灰層土粒微量含む。            |

第276図 SI489 竪六住居跡





| 図版番号 | 発掘番号  | 出土地点  | 層位  | 種別  | 器種 | 法層 (cm) |    |        | 外面調整             | 内面調整             | 備考            | 写真図版 |
|------|-------|-------|-----|-----|----|---------|----|--------|------------------|------------------|---------------|------|
|      |       |       |     |     |    | 口径      | 底径 | 器高     |                  |                  |               |      |
| 1    | C-515 | SI489 | 堆積土 | 土師器 | 環  | (15.0)  | —  | (3.8)  | 外口：9F            | 内口：9F            | 内面黒色処理 内閃石微量付 | 345  |
| 2    | C-516 | SI489 | 堆積土 | 土師器 | 甕  | —       | —  | (18.8) | 口径：92F<br>胴径：69F | 口径：69F<br>胴径：49F |               | 345  |

第277図 SI489 竪穴住居跡出土遺物

【出土遺物】 堆積土から土師器・須恵器、鉄滓、土製品などが出土し、土師器環1点・甕1点を掲載した(第277図)。これらは堆積土から多量の礫とともに出土した。1は土師器環で、体部は内湾しながら口縁部に至る。内面に黒色処理が施されている。2は土師器甕で、胴部中位に最大径が位置する球形胴と考えられる。頸部に段を持ち、口縁部で緩く外反する。

【時期】 時期決定できる遺物はなく、詳細な時期は不明である。

#### SI490 竪穴住居跡(第278・279図)

【位置・確認】 調査区中央部の71・72・81区に位置する。壁や床面の大部分がSI446・452・453・482・486、SD290などの重複により失われている。

【重複】 SI446・452・453・475・482・486、SD343、Pit1475より古く、SK501より新しい。

【規模・形態】 確認された規模は長軸619cm、短軸615cmを測り、平面形は方形を呈する。

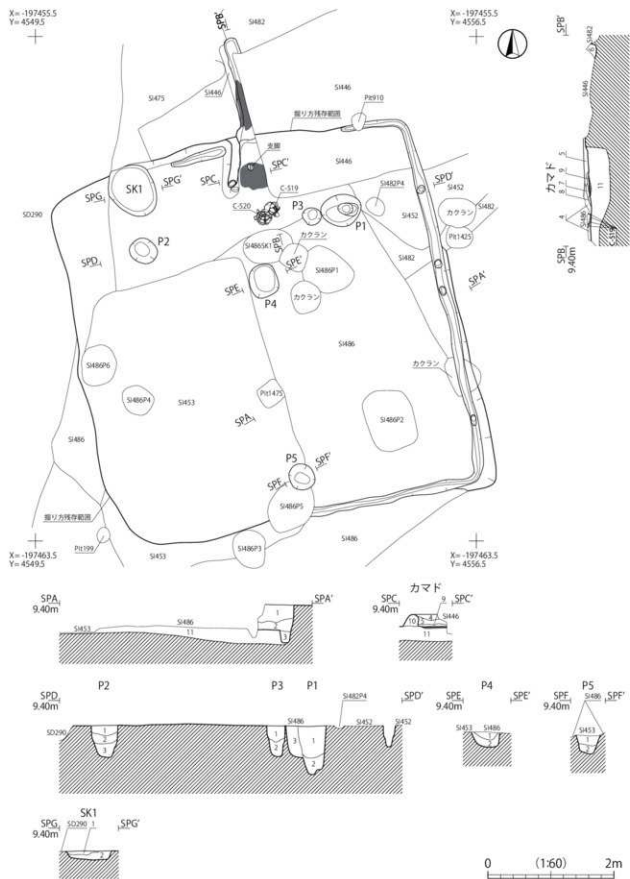
【方向】 東壁を基準としてN-14°-Wを測る。

【堆積土】 11層に分層した。1・2層はにぶい黄褐色シルトを主体とする住居堆積土で、堆積状況から人為的な埋土とみられる。3層は周溝堆積土、4～9層はカマド堆積土である。10層はカマド袖構築土、11層は住居掘り方埋土である。

【壁面】 直立気味に立ち上がり、壁高は最大で44cmを測る。

【床面】 全体の形状は不明で、褐色シルトの埋土上面を床面とする。

【柱穴】 床面および消失範囲で5基(P1～5)を検出した。規模や位置からP1・2が主柱穴と考えられる一方、南部の主柱穴2基は重複遺構により失われている。規模は残存値も含め長軸43～64cm、短軸38～51cm、深さ55～77cmを測る。P1で柱の抜き取り痕を確認した。P3・4は補助柱穴と考えられ、P3はP1西側の至近、P4は中央部のやや北寄りにそれぞれ配置されている。P5は南壁中央部の手前に配置されるため、入口施設に関連する柱穴と考えられる。



第278図 SI490 竪穴住居跡

S490 堆積土層記表

| 部位      | 層位     | 土色              | 土性         | 備考  |
|---------|--------|-----------------|------------|---|
| 住居層積土   | 1      | 10YR4/3 にふい-黄褐色 | シルト        | IV層土粒多量含む。                                    |
|         | 2      | 10YR3/4 暗褐色     | シルト        | IV層土ブロック(5mm程度)多量含む。                          |
|         | 3      | 10YR3/3 暗褐色     | シルト        | IV層土塊状に少量含む。                                  |
| カマド層積土  | 4      | 10YR4/3 にふい-黄褐色 | シルト        | IV層土粒多量含む。                                    |
|         | 5      | 10YR4/4 褐色      | シルト        | IV層土ブロック(5～10mm程度)・黒褐色粘土質土ブロック(5～20mm程度)多量含む。 |
|         | 6      | 10YR4/4 褐色      | シルト        | 焼土ブロック塊状に少量含む。                                |
|         | 7      | 10YR4/4 褐色      | シルト        | 焼土ブロック塊状に少量含む。 非天开層積土                         |
|         | 8      | 10YR4/6 褐色      | シルト        | IV層土粒・焼土粒少量含む。                                |
|         | 9      | 10YR5/2 灰黄褐色    | シルト        | 焼土ブロック(5mm程度)・灰少量含む。                          |
|         | カマド層積土 | 10              | 10YR4/6 褐色 | シルト   |
| 住居層の方塘土 | 11     | 10YR4/4 褐色      | シルト        | IV層土塊状に少量含む。                                  |

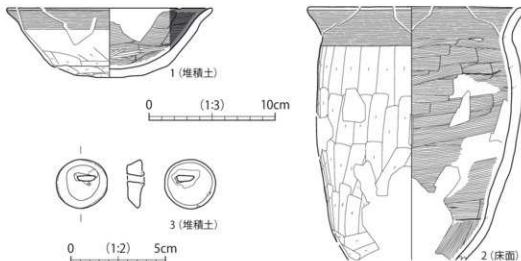
S490 施設堆積土層記表

| 遺構名 | 層位 | 土色              | 土性    | 備考  |
|-----|----|-----------------|-------|---|
| P1  | 1  | 10YR4/3 にふい-黄褐色 | シルト   | IV層土ブロック(5～10mm程度)少量含む。                           |
|     | 2  | 10YR4/4 褐色      | シルト   | IV層土粒少量含む。  |
|     | 3  | 10YR4/4 褐色      | シルト   | IV層土ブロック(10mm程度)少量含む。                             |
| P2  | 1  | 10YR4/4 褐色      | シルト   | IV層土粒微量含む。  |
|     | 2  | 10YR5/4 にふい-黄褐色 | シルト   | IV層土塊状に少量含む。                                      |
|     | 3  | 10YR4/4 褐色      | シルト   | IV層土塊状に少量含む。                                      |
| P3  | 1  | 10YR4/6 褐色      | シルト   | IV層土粒微量含む。  |
|     | 2  | 10YR4/4 褐色      | シルト   | IV層土粒少量含む。  |
| P4  | 1  | 10YR4/4 褐色      | シルト   | IV層土ブロック(5mm程度)・焼土ブロック(5mm程度)・炭化物ブロック(5mm程度)微量含む。 |
|     | 2  | 10YR4/3 にふい-黄褐色 | シルト   | IV層土粒多量含む。  |
| P5  | 1  | 10YR5/2 灰黄褐色    | 砂質シルト | IV層土ブロック(5～20mm程度)多量含む。                           |
|     | 2  | 10YR4/4 褐色      | シルト   | IV層土塊状に少量含む。                                      |
| SK1 | 1  | 10YR3/3 暗褐色     | シルト   | IV層土ブロック(5～20mm程度)・焼土ブロック(5～10mm程度)多量含む。          |
|     | 2  | 10YR4/6 褐色      | シルト   | IV層土粒多量、焼土ブロック(5mm程度)微量含む。                        |

S490 施設断面表

| 遺構名 | 平面形   | 幅 (cm)  |    | 備考    |
|-----|-------|---------|----|-------|
|     |       | 長軸×短軸   | 深さ |       |
| P1  | (楕円形) | 64 × 51 | 77 | 土柱穴   |
| P2  | 円形    | 43 × 38 | 55 | 土柱穴   |
| P3  | (円形)  | 29 × 28 | 49 | 補助土柱穴 |

| 遺構名 | 平面形    | 幅 (cm)    |    | 備考          |
|-----|--------|-----------|----|-------------|
|     |        | 長軸×短軸     | 深さ |             |
| P4  | (楕円方形) | 51 × 45   | 26 | 補助土柱穴       |
| P5  | (円形)   | 18.9 × 20 | 31 | 補助土柱穴(入口施設) |
| SK1 | 円形     | 85 × 73   | 15 | 貯灰穴         |



| 図版番号 | 登録番号  | 出土地点 | 層位  | 種類  | 器種    | 法量 (cm) |     |        | 外面調整   | 内面調整  | 備考                            | 写真図版 |
|------|-------|------|-----|-----|-------|---------|-----|--------|--|---|-------------------------------|------|
|      |       |      |     |     |       | 口径      | 底径  | 高さ     |  |   |                               |      |
| 1    | C-518 | S490 | 堆積土 | 土師器 | 杯     | (16.2)  | —   | 5.5    | 口径: 32.9 <sup>+</sup><br>体~底部: 43.9 <sup>+</sup> ±                     | 口径~体上半: 43.9 <sup>+</sup><br>体下半~底部: 43.9 <sup>+</sup> → 43 | 内面黒色処理 付針多量、角閃石微量含む           | 346  |
| 2    | C-519 | S490 | 床面  | 土師器 | 甕     | (16.8)  | —   | (20.1) | 口径: 32.9 <sup>+</sup><br>胴部: 43.9 <sup>+</sup> ±                       | 口径: 32.9 <sup>+</sup><br>胴部: 43.9 <sup>+</sup>              | 角閃石微量含む 外面胴下半二次焼熱による赤色化・経摩    | 346  |
| 写真のみ | C-520 | S490 | 床面  | 土師器 | 甕     | (22.8)  | —   | (8.5)  | 口径: 32.9 <sup>+</sup> → 43.1 <sup>+</sup> ±<br>胴部: 43.9 <sup>+</sup> ± | 口径: 32.9 <sup>+</sup><br>胴部: 43.9 <sup>+</sup>              | 角閃石少量含む 外面中半摩減                | 384  |
| 図版番号 | 登録番号  | 出土地点 | 層位  | 種類  | 器種    | 法量 (cm) |     |        | 重量 (g)   | 備考  | 写真図版                          |      |
|      |       |      |     |     |       | 全長      | 幅   | 厚さ     |  |   |                               |      |
| 3    | P-407 | S490 | 堆積土 | 土製品 | 不明土製品 | 2.7     | 2.6 | 0.8    | 5.4  |   | 須磨貫 表面灰かぶり 孔長軸 1.1cm×短軸 0.4cm | 346  |

第279図 S490 竪穴住居跡出土遺物

【周溝】 残存範囲では北西部・西壁・南東部を除き、壁面に沿ってめぐる。断面形はU字形を呈し、規模は残存値も含め幅9～19cm、深さ3～20cmを測る。

【カマド】 北壁中央部に位置し、壁面に直交して付設されているが、燃焼部・煙道部ともに東半部がSI446の重複により失われている。西軸は壁面に対して「ハ」字状に延び、規模は長さ92cm、幅20～25cmを測る。先端部に棒状の自然礫による芯材が埋設されている。燃焼部は壁内に位置し、規模は残存値で奥行き83cm、幅40cmを測る。底面は奥壁に向かってわずかに立ち上がり、焚口付近に長径45cm程度の焼面がみられる。焼面の奥壁側中央部には、棒状の自然礫による支脚が設置されている。奥壁は3cm程度の低い段差で、緩やかに煙道部へつながる。煙道部は残存値で長さ164cm、幅22～29cm、深さ17～27cmを測り、底面は先端部に向かって緩やかに下がる。

【その他の施設】 床面から1基(SK1)の土坑を検出した。カマドと北西隅の間に位置し、形状からも貯蔵穴とみられる。平面形は円形を呈し、規模は残存値で長軸85cm、短軸73cm、深さ15cmを測る。

【掘り方】 深さ10～38cmを測り、壁際が溝状に一段低く掘り込まれている。

【出土遺物】 堆積土、床面、床面施設、掘り方から土師器・須恵器、鉄滓などが出土し、土師器環1点・裏1点、土製品1点を掲載した(第279図)。2はカマド前の床面から潰れた状態で出土した。また床面から出土した土師器裏を写真で掲載した(写真図版384-1)。1は土師器環で、扁平な丸底から直線的に外傾し、口縁部は短く外反して開く。内面はヘラナデ後、底部をヘラミガキした後黒色処理が施されている。色調は浅黄橙色を呈し、胎土は精良で、少量の砂粒と赤色粒子、多量の高綿骨針を含む。関東系土師器が在地化したものと考えられる。2は土師器裏である。胴部上位に最大径が位置する張りのない砲弾形と考えられる。頸部に稜を持ち、口縁部で直線的に外傾する。外面は胴部上位から中位を縦方向に、胴部下位を横方向にヘラケズリが施されている。色調はにぶい褐色～にぶい褐色を呈し、胎土はやや粗く砂粒を含む。3は不明土製品で、平面形が円形、断面形が台形を呈する。正面右上寄りに貫通孔があり、孔の平面形は台形を呈する。須恵質で、灰かぶりが認められる。写真図版384-1(C-520)は土師器裏で、頸部の段は認められない。外面胴部は弱いヘラケズリが施されている。色調はにぶい褐色を呈し、胎土はやや精良で2mm以下の砂粒を含む。

【時期】 床面から出土した土師器裏(第279図2、写真図版384-1)の特徴およびSI482・486との新旧関係から、3期(6世紀末頃～7世紀前半)と考えられる。

#### SI491 竪穴住居跡(第280～282図)

【位置・確認】 調査区西部の52・53・60・61区に位置する。南東部は攪乱、南西部はSI305の重複によりそれぞれ断断されている。

【重複】 SI471、Pit356より古く、SD304、Pit1601より新しい。

【規模・形態】 確認された規模は長軸506cm、短軸414cmを測り、平面形は東西に長い長方形を呈する。

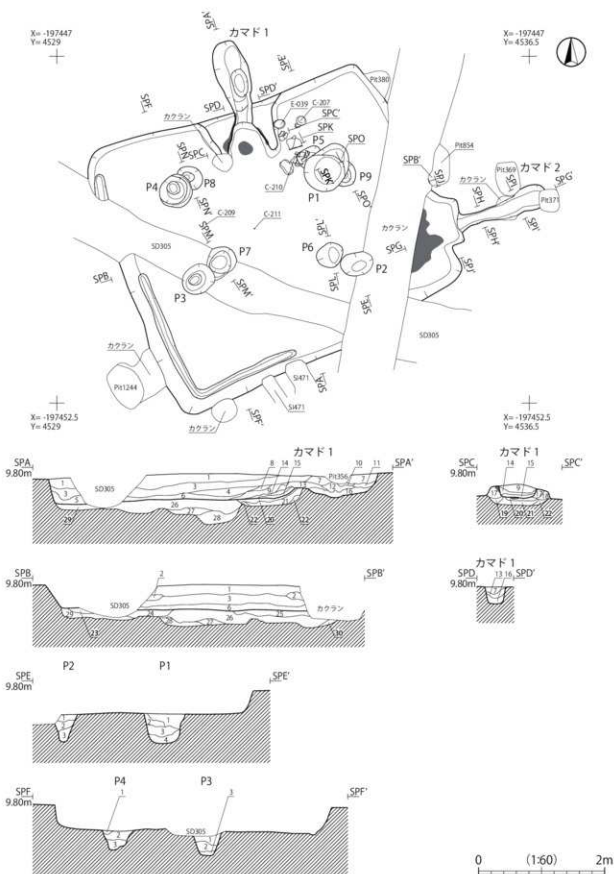
【方向】 カマド1を基準としてN-17°-Wを測る。

【堆積土】 30層に分層した。1～6層は暗褐色シルトを主体とする住居堆積土で、堆積状況から人為的な埋土とみられる。7～16層はカマド1堆積土、17・18層はカマド1袖構築土である。19～22層はカマド1掘り方埋土、23～30層は住居掘り方埋土である。また、カマド2は個別に層番を付し、10層に分層した。

【壁面】 外傾しながら直線的に立ち上がり、壁高は最大で47cmを測る。

【床面】 概ね平坦で、にぶい褐色シルトを主体とする埋土上面を床面とする。

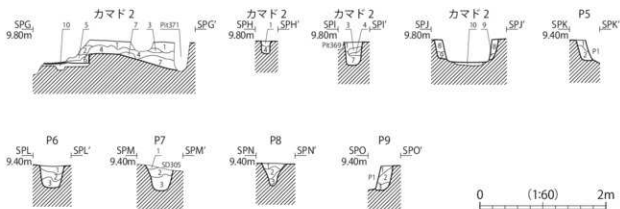
【柱穴】 床面で9基(P1～9)を検出した。規模や位置からP1～4が主柱穴と考えられるが、南西側にずれた状態で配置されている。規模は残存値も含め長軸52～82cm、短軸36～63cm、深さ33～44cmを測る。また、主柱穴4基に近接あるいは重複してP5～9を検出した。位置や規模から、建て替え前の古い主柱穴であった可能性がある。



第280図 SI491 竪穴住居跡(1)

S1491 堆積土目録表

| 部位              | 層位          | 土色             | 土性             | 備考  |
|-----------------|-------------|----------------|----------------|---|
| 住居構土            | 1           | 10YR3/3 暗褐色    | シルト            | IV層土粒・炭化物粒少量、焼土粒微量含む。                             |
|                 | 2           | 10YR4/1 暗灰色    | シルト            | IV層土ブロック(5mm程度)多量、炭化物粒少量含む。                       |
|                 | 3           | 10YR4/2 灰黄褐色   | シルト            | IV層土ブロック(5～10mm程度)・炭化物粒少量、焼土ブロック(10mm程度)微量含む。     |
|                 | 4           | 10YR4/3 に近い黄褐色 | シルト            | IV層土ブロック(5mm程度)少量、焼土粒・炭化物粒微量含む。                   |
|                 | 5           | 10YR6/3 に近い黄褐色 | 砂質シルト          | IV層土塊状に多量、炭化物粒微量含む。                               |
| カマド1<br>堆積土     | 6           | 10YR4/3 に近い黄褐色 | シルト            | IV層土ブロック(5mm程度)・焼土粒・炭化物粒少量含む。                     |
|                 | 7           | 10YR6/2 灰黄褐色   | シルト            | IV層土ブロック(5～10mm程度)多量、焼土粒・炭化物粒少量含む。                |
|                 | 8           | 7.5YR5/2 灰褐色   | シルト            | IV層土粒少量、焼土粒・炭化物粒微量含む。                             |
|                 | 9           | 10YR5/2 灰黄褐色   | シルト            | IV層土粒少量、焼土粒・炭化物粒少量含む。                             |
|                 | 10          | 7.5YR3/1 黒褐色   | シルト            | IV層土ブロック(5～10mm程度)多量、焼土粒少量含む。                     |
|                 | 11          | 7.5YR4/1 暗灰色   | シルト            | IV層土ブロック(5mm程度)多量、炭化物粒少量含む。                       |
|                 | 12          | 5YR3/2 暗赤褐色    | シルト            | IV層土ブロック(5～20mm程度)多量、炭化物粒少量含む。                    |
|                 | 13          | 10YR6/3 に近い黄褐色 | シルト            | IV層土粒少量、炭化物粒少量、焼土粒微量含む。                           |
|                 | 14          | 10YR5/1 暗灰色    | シルト            | 焼土ブロック(5～10mm程度)多量、IV層土ブロック(5mm程度)少量、炭化物粒微量含む。    |
|                 | 15          | 5YR5/1 暗灰色     | シルト            | 炭化物粒・灰多量、焼土粒少量含む。                                 |
| カマド1<br>焼<br>構土 | 16          | 7.5YR4/2 灰褐色   | シルト            | IV層土ブロック(5～10mm程度)多量、炭化物粒少量、焼土粒微量含む。              |
|                 | 17          | 10YR4/1 暗灰色    | シルト            | IV層土ブロック(5～10mm程度)多量、焼土ブロック(5～20mm程度)少量、炭化物粒微量含む。 |
|                 | 18          | 10YR5/3 に近い黄褐色 | シルト            | IV層土ブロック(5mm程度)少量含む。                              |
| カマド1<br>盛り方埋土   | 19          | 7.5YR4/2 灰褐色   | 粘土質シルト         | IV層土ブロック(5mm程度)多量、焼土ブロック(5～10mm程度)少量含む。           |
|                 | 20          | 10YR6/2 灰黄褐色   | シルト            | IV層土ブロック互層状に少量含む。                                 |
|                 | 21          | 10YR5/2 灰黄褐色   | シルト            | IV層土ブロック(5～10mm程度)多量、炭化物粒微量含む。                    |
|                 | 22          | 10YR6/3 に近い黄褐色 | シルト            | IV層土ブロック(5mm程度)多量含む。                              |
| 住居跡内<br>方埋土     | 23          | 10YR6/3 に近い黄褐色 | シルト            | IV層土ブロック(5～20mm程度)多量、炭化物粒微量含む。                    |
|                 | 24          | 2.5Y6/2 灰黄色    | シルト            | IV層土・灰黄褐色シルトブロック互層状に多量、炭化物粒微量含む。                  |
|                 | 25          | 10YR5/2 灰黄褐色   | シルト            | IV層土ブロック(5～20mm程度)多量、炭化物粒微量含む。                    |
|                 | 26          | 7.5YR5/3 に近い褐色 | シルト            | IV層土ブロック(5～30mm程度)多量、炭化物ブロック(5～10mm程度)微量含む。       |
|                 | 27          | 10YR4/2 灰黄褐色   | シルト            | IV層土ブロック(5～10mm程度)多量、炭化物粒微量含む。                    |
|                 | 28          | 10YR5/2 灰黄褐色   | シルト            | IV層土ブロック(5～30mm程度)多量、炭化物粒微量含む。                    |
|                 | 29          | 7.5YR5/3 に近い褐色 | 砂質シルト          | IV層土塊状に多量、炭化物粒微量含む。                               |
|                 | 30          | 10YR5/3 に近い黄褐色 | シルト            | IV層土ブロック(5～10mm程度)多量、炭化物粒微量含む。                    |
|                 | 1           | 2.5Y3/2 暗赤褐色   | 粘土質シルト         | IV層土ブロック(5mm程度)少量、焼土粒・炭化物粒微量含む。                   |
|                 | カマド2<br>堆積土 | 2              | 10YR5/3 に近い黄褐色 | シルト   |
| 3               |             | 2.5Y6/2 灰黄色    | シルト            | IV層土粒少量、焼土粒微量含む。                                  |
| 4               |             | 10YR4/3 に近い黄褐色 | シルト            | IV層土ブロック(5mm程度)・焼土粒少量、炭化物粒微量含む。                   |
| 5               |             | 7.5YR6/2 灰褐色   | シルト            | 焼土ブロック(5～10mm程度)多量、炭化物ブロック(5～10mm程度)・灰少量含む。       |
| 6               |             | 2.5Y6/1 黄褐色    | 粘土質シルト         | 焼土粒多量、炭化物粒少量含む。 ※灰層                               |
| カマド2<br>内壁構土    | 7           | 7.5YR4/2 灰褐色   | シルト            | IV層土粒・焼土粒少量、炭化物粒微量含む。                             |
|                 | 8           | 10YR5/2 灰黄褐色   | シルト            | IV層土ブロック(5～20mm程度)多量、炭化物粒微量含む。 ※高層グライ化            |
| カマド2<br>盛り方埋土   | 9           | 10YR4/2 灰黄褐色   | シルト            | IV層土ブロック(5～10mm程度)多量、酸化鉄少量含む。 ※高層グライ化             |
|                 | 10          | 7.5YR5/2 灰褐色   | 砂質シルト          | IV層土ブロック(5mm程度)・炭化物ブロック(5～10mm程度)多量含む。            |



S1491 掘り継ぎ表

| 遺構名 | 平面形   | 取柄 (cm)     |    |      | 備考 |
|-----|-------|-------------|----|------|----|
|     |       | 長軸×短軸       | 深さ |      |    |
| P1  | 楕円形   | 82 × 63     | 44 | 主柱穴  |    |
| P2  | (楕円形) | (52) × (36) | 41 | 主柱穴  |    |
| P3  | (楕円形) | (53) × (44) | 36 | 主柱穴  |    |
| P4  | 円形    | 53 × 51     | 33 | 主柱穴  |    |
| P5  | (円形)  | 40 × (30)   | 30 | 主柱穴穴 |    |

| 遺構名 | 平面形   | 取柄 (cm)     |    |      | 備考 |
|-----|-------|-------------|----|------|----|
|     |       | 長軸×短軸       | 深さ |      |    |
| P6  | 円形    | 42 × 37     | 38 | 主柱穴穴 |    |
| P7  | (楕円形) | (50) × (44) | 44 | 主柱穴穴 |    |
| P8  | 楕円形   | 42 × (30)   | 30 | 主柱穴穴 |    |
| P9  | (円形)  | 41 × (24)   | 30 | 主柱穴穴 |    |

第281図 S1491 竪穴住居跡(2)

S401 埋蔵増積土層記表

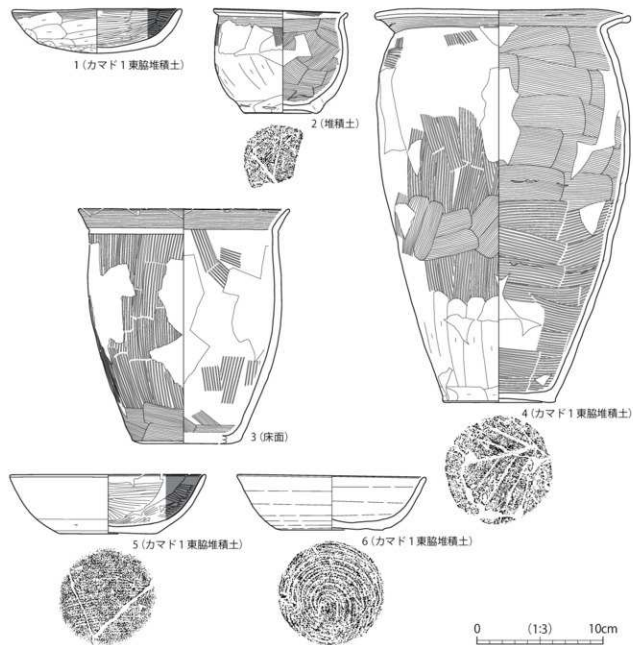
| 遺構名 | 層位 | 土色             | 土性    | 備考   |
|-----|----|----------------|-------|--|
| P1  | 1  | 7.5YR4/2 灰褐色   | シルト   | 赤層土ブロック⑤～20mm程度)多量、炭化物粒微量含む。                       |
|     | 2  | 7.5YR5/2 灰褐色   | シルト   | 赤層土ブロック⑤～30mm程度)多量、炭化物粒微量含む。                       |
|     | 3  | 7.5YR4/3 褐色    | シルト   | 赤層土ブロック⑤～30mm程度)多量、炭化物粒少量、黒褐色シルトブロック⑤～20mm程度)微量含む。 |
|     | 4  | 10YR3/3 黒褐色    | 砂質シルト | 赤層土ブロック⑤～10mm程度)少量含む。                              |
| P2  | 1  | 2.5Y4/3 オリーブ褐色 | シルト   | 赤層土ブロック⑤mm程度)少量含む。                                 |
|     | 2  | 2.5Y4/2 暗灰褐色   | シルト   | 赤層土ブロック⑤～10mm程度)少量、炭化物粒微量含む。                       |
|     | 3  | 7.5YR5/2 灰褐色   | シルト   | 灰白色シルトブロック⑤～10mm程度)少量、黒褐色シルトブロック⑤～10mm程度)少量含む。     |
| P3  | 1  | 2.5Y5/2 暗灰褐色   | シルト   | 赤層土ブロック⑤～30mm程度)多量、炭化物粒微量含む。                       |
|     | 2  | 10YR6/2 灰黄褐色   | シルト   | 赤層土ブロック⑤～20mm程度)少量含む。                              |
|     | 3  | 10YR5/2 灰黄褐色   | 砂質シルト | 赤層土塊状に少量含む。  |
| P4  | 1  | 10YR4/2 灰黄褐色   | シルト   | 赤層土ブロック⑤mm程度)炭化物粒少量含む。                             |
|     | 2  | 10YR6/4 にい・黄褐色 | シルト   | 暗灰色シルトブロック⑤～10mm程度)少量、炭化物粒微量含む。                    |
|     | 3  | 7.5YR4/2 灰褐色   | シルト   | 赤層土ブロック⑤～20mm程度)多量、炭化物粒微量含む。                       |
| P5  | 1  | 10YR5/2 灰黄褐色   | シルト   | 赤層土ブロック⑤～40mm程度)多量、炭化物粒微量含む。                       |
|     | 2  | 10YR6/2 灰黄褐色   | シルト   | 赤層土ブロック⑤～30mm程度)多量含む。                              |
| P6  | 1  | 10YR5/2 灰黄褐色   | シルト   | 赤層土ブロック⑤mm程度)多量、炭化物粒微量含む。                          |
|     | 2  | 10YR5/3 にい・黄褐色 | シルト   | 赤層土ブロック⑤～10mm程度)多量、炭化物粒微量含む。                       |
|     | 3  | 10YR4/1 褐色     | シルト   | 赤層土ブロック⑤～10mm程度)少量含む。                              |
| P7  | 1  | 7.5YR5/2 灰褐色   | シルト   | 赤層土ブロック⑤～10mm程度)多量含む。                              |
|     | 2  | 10YR5/3 にい・黄褐色 | シルト   | 赤層土ブロック⑤～20mm程度)多量含む。                              |
|     | 3  | 7.5YR5/3 にい・褐色 | シルト   | 赤層土ブロック⑤～10mm程度)少量、炭化物粒微量含む。                       |
| P8  | 1  | 10YR5/2 灰黄褐色   | シルト   | 赤層土ブロック⑤～10mm程度)多量、炭化物粒微量含む。                       |
|     | 2  | 10YR6/3 にい・黄褐色 | シルト   | 赤層土ブロック⑤～30mm程度)多量含む。                              |
|     | 3  | 10YR6/2 灰黄褐色   | シルト   | 赤層土ブロック⑤～10mm程度)多量、黒褐色シルトブロック⑤(10mm程度)微量含む。        |
| P9  | 1  | 10YR5/2 灰黄褐色   | シルト   | 赤層土ブロック⑤mm程度)多量、炭化物粒微量含む。                          |
|     | 2  | 10YR5/3 にい・黄褐色 | シルト   | 赤層土ブロック⑤～30mm程度)多量、暗灰色シルトブロック⑤～10mm程度)少量、炭化物粒微量含む。 |
|     | 3  | 10YR6/3 にい・黄褐色 | シルト   | 赤層土ブロック⑤～10mm程度)多量含む。                              |

【溝溝】 残存範囲では、西壁から南西部の壁面に沿って検出した。断面形はU字形を呈し、規模は幅12～18cm、深さ1～4cmを測る。

【カマド】 北壁でカマド1、東壁でカマド2を検出した。カマド1の方が新しい。カマド1は北壁の中央部に位置する。壁面に直交して付設されているが、西袖の先端部は攪乱により失われている。袖は壁面に対して直交し、東袖の規模は長さ90cm、幅30cm、西袖は残存値で長さ69cm、幅50cmを測る。燃焼部は壁内に位置し、規模は奥行き62cm、幅55cmを測る。底面は概ね平坦で、中央部付近に長径23cm程度の焼面がみられる。奥壁は壁面から23cm程度内側に位置し、外傾しながら内湾気味に17cm程度立ち上がり、煙道部へつながる。煙道部は長さ131cm、幅28～53cm、深さ24～40cmを測り、底面は中央部に向かって緩やかに下がる。カマド2は東壁南端に位置し、壁面に直交して付設されている。袖は失われ、燃焼部は底面と奥壁のみ残存する。燃焼部は壁外に35cm程度張り出し、焼面の範囲から推定した奥行きは100cm以上と考えられる。底面は概ね平坦で、攪乱によって大部分が失われているが、不整形の焼面を確認した。奥壁は直立気味に14cm程度立ち上がり、煙道部へつながる。煙道の先端部は攪乱により失われているが、規模は残存値で長さ150cm、幅16～37cm、深さ21～37cmを測り、底面は先端部に向かって緩やかに下がる。

【掘り方】 深さ4～39cmを測り、中央部付近から北部分が不規則に掘り込まれている。

【出土遺物】 埴輪土、床面、床面施設、掘り方から土師器・須恵器、石製品、金属製品などが出土し、土師器環1点・甕3点、ロクロ土師器環1点、須恵器環1点を掲載した(第282図)。1・4～6は、カマド1東脇の埴輪土からまともて出土した。3はカマド1前の床面から出土した。これらの残存状況は良好なため、壁上の施設から転落した可能性が考えられる。1は土師器環で、扁平な丸底から緩やかに屈曲して立ち上がり、外傾しながら内湾気味に口縁部に至る。外面はヘラケズリが口縁部にまでおよんでいる。内面に黒色処理が施されている。2～4は土師器甕で、2は小型品、3は中型品、4は大型品である。いずれも底部の径は大きく、2と4は上げ底状を呈する。2の胴部は張りの弱い球胴形である。3と4は口縁部に最大径が位置する。3の胴部はやや丸みを持って上位から底部に向かって、4は上位から底部に向かって直線的にともにすばまる。2の口縁部は短く外傾、3は直線的に外傾、4は外反し大きく開く。3の頸部に沈線状の段、4は棹を持つが、2は認められない。5はロクロ土師器環で、平底から緩く屈曲し、外傾しながら内湾気味に口縁部に至る。内面に黒色処理が施されている。底部の切り離しは静止糸切りで、体部下端か



| 図版番号 | 登録番号  | 出土地点                 | 層位  | 種類     | 器種 | 法量 (cm) |       |        | 外面調整  | 内面調整   | 備考                                | 写真掲載 |
|------|-------|----------------------|-----|--------|----|---------|-------|--------|---|--|-----------------------------------|------|
|      |       |                      |     |        |    | 口徑      | 底径    | 器高     |   |  |                                   |      |
| 1    | C-207 | SI491<br>87' 1<br>東胎 | 堆積土 | 土師器    | 坏  | 13.3    | —     | 3.5    | 口縁：227F→497F#<br>体～底部：497F#                         | 497F#  | 内面黒色地埋                            | 346  |
| 2    | C-209 | SI491                | 堆積土 | 土師器    | 甕  | 10.5    | (5.8) | 8.3    | 口縁：277F#<br>胴部：296F#<br>胴上段：497F#<br>胴下段～底部：497F#   | 口縁：277F#→497F#<br>胴～底部：497F#                       | 底部木炭痕                             | 346  |
| 3    | C-211 | SI491                | 床面  | 土師器    | 甕  | (16.6)  | (8.5) | (18.6) | 口縁：277F#<br>胴部：296F#<br>胴下段～底部：497F#                | 口縁：277F#<br>胴部：296F#<br>胴下段～底部：497F#               | 内面石炭層を含む外面調整層付録 外面胴部～底部二次焼熱による赤色化 | 346  |
| 4    | C-210 | SI491<br>87' 1<br>東胎 | 堆積土 | 土師器    | 甕  | 19.9    | 8.7   | 31.2   | 口縁：277F#<br>胴部：296F#<br>胴上～中段：497F#<br>胴下段～底部：497F# | 口縁：277F#<br>胴部：296F#<br>胴上～中段：497F#<br>胴下～底部：497F# | 底部木炭痕 外面胴下半部付録                    | 346  |
| 5    | D-005 | SI491<br>87' 1<br>東胎 | 堆積土 | ロクロ土師器 | 坏  | (15.4)  | (7.6) | 4.7    | 口縁～胴部：277F#<br>体下段～底部調整：296F#<br>底部：296F#           | 497F#  | 内面黒色地埋                            | 346  |
| 6    | E-039 | SI491<br>87' 1<br>東胎 | 堆積土 | 須恵器    | 坏  | 14.8    | 8.0   | 4.4    | 口縁調整<br>底部：296F#                                    | 277F#調整  | 内外面黒色焼き痕・火障痕                      | 346  |

第282図 SI491 竪穴住居跡出土遺物



ら底部周縁には回転ヘラケズリによる再調整が施されている。6は須恵器環で、平底から丸みを持って立ち上がり、体部は緩やかに内湾し、口縁部でわずかに外反する。底部の切り離しは回転系切りで再調整は認められない。色調は灰白色を呈し、胎土はやや精良で、砂粒と少量の赤色粒子を含む。

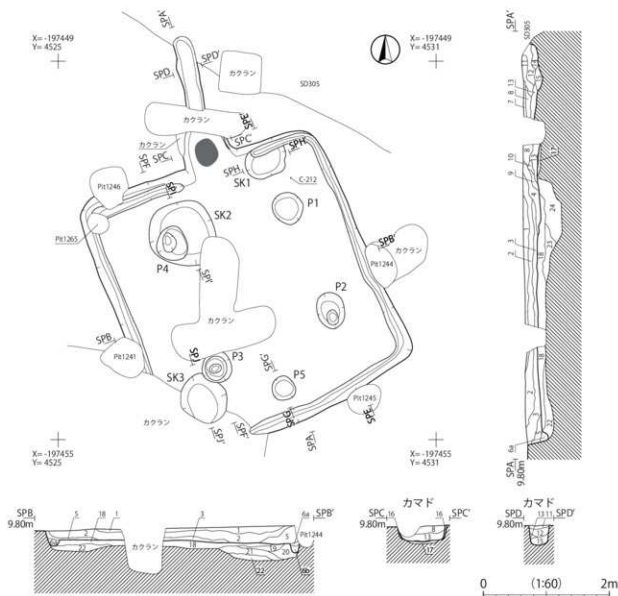
【時期】 床面とカマド脇から出土した土師器環・裏、須恵器環(第282図1・3～6)の特徴から、6期(8世紀前半)～7期(8世紀中頃～後半)と考えられる。

#### SI492 竪穴住居跡(第283～285図)

【位置・確認】 調査区西部の52・60・61区に位置する。南西隅と壁・床面の一部が重複遺構や掘乱により失われている。

【重複】 SI493・494、SD304、Pit1290より新しい。

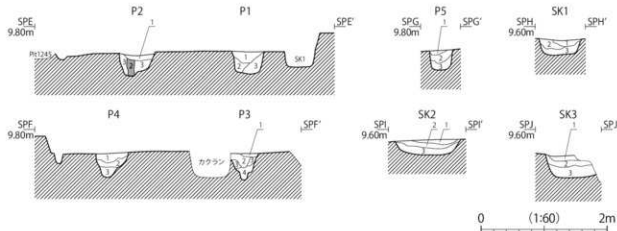
【規模・形態】 確認された規模は長軸439cm、短軸407cmを測り、平面形は方形を呈する。



第283図 SI492 竪穴住居跡(1)

S1492 増築土柱記表

| 部位           | 層位 | 土色             | 土性     | 備考  |
|--------------|----|----------------|--------|---|
| 住居増築土        | 1  | 10YR4/2 灰黄褐色   | シルト    | 吾懸土ブロック (5～20mm程度) 少量、焼土粒・炭化物粒微量含む。                   |
|              | 2  | 10YR4/4 褐色     | シルト    | 吾懸土粒少量、焼土粒・炭化物粒微量含む。                                  |
|              | 3  | 2.5Y5/1 黄褐色    | シルト    | 吾懸土粒少量、炭化物粒微量含む。 ※部分的にグライ化                            |
|              | 4  | 2.5Y5/3 黄褐色    | シルト    | 吾懸土粒・炭化物粒少量、焼土粒微量含む。                                  |
|              | 5  | 10YR4/3 にぶい黄褐色 | シルト    | 吾懸土ブロック (5mm程度) 少量、焼土粒・炭化物粒微量含む。                      |
| 周溝増築土        | 6a | 10YR5/2 灰黄褐色   | 砂質シルト  | 吾懸土粒少量含む。   |
|              | 6b | 10YR6/3 にぶい黄褐色 | 砂質シルト  | 吾懸土ブロック (5mm程度) 少量、炭化物粒微量含む。                          |
| カマド増築土       | 7  | 2.5Y5/1 黄褐色    | シルト    | 吾懸土粒少量含む。 ※下面焼熱                                       |
|              | 8  | 10YR6/2 灰黄褐色   | シルト    | 吾懸土ブロック (5～10mm程度) 少量、焼土粒・炭化物粒少量含む。                   |
|              | 9  | 10YR6/2 灰黄褐色   | シルト    | 吾懸土ブロック (5mm程度) 少量、焼土粒・炭化物粒微量含む。                      |
|              | 10 | 5YR4/3 にぶい赤褐色  | シルト    | 吾懸土ブロック (5～10mm程度) 少量含む。 ※焼熱                          |
|              | 11 | 10YR5/1 褐色     | シルト    | 吾懸土粒・焼土ブロック (5～10mm程度) 少量、炭化物粒微量含む。                   |
|              | 12 | 10YR4/1 褐色     | シルト    | 吾懸土ブロック (5mm程度)・炭化物粒少量含む。                             |
|              | 13 | 2.5YR5/2 暗赤褐色  | シルト    | 灰多量、吾懸土ブロック (5～10mm程度)・炭化物ブロック (5mm程度) 少量含む。          |
| カマド内壁<br>構築土 | 14 | 2.5Y4/2 暗灰黄色   | シルト    | 吾懸土ブロック (5mm程度)・焼土ブロック (5～20mm程度)・炭化物粒少量含む。           |
|              | 15 | 2.5Y4/1 黄褐色    | シルト    | 吾懸土粒少量、炭化物粒微量含む。                                      |
|              | 16 | 10YR5/2 灰黄褐色   | 粘土質シルト | 吾懸土ブロック (5mm程度) 少量含む。 ※東面焼熱                           |
| カマド下方埋土      | 17 | 2.5YR4/2 灰赤色   | 砂質シルト  | 吾懸土ブロック (5mm程度) 少量、炭化物粒微量含む。 ※焼熱                      |
|              | 18 | 10YR4/4 褐色     | シルト    | 吾懸土ブロック (5～20mm程度) 少量、黒褐色シルトブロック (5～10mm程度)・炭化物粒微量含む。 |
| 住居側下方埋土      | 19 | 10YR4/3 にぶい黄褐色 | シルト    | 吾懸土粒少量、焼土粒・炭化物粒微量含む。                                  |
|              | 20 | 7.5YR4/2 灰褐色   | シルト    | 吾懸土ブロック (5mm程度) 少量、焼土ブロック (5mm程度)・炭化物粒微量含む。           |
|              | 21 | 10YR5/2 灰黄褐色   | シルト    | 吾懸土ブロック (5mm程度) 少量、炭化物粒少量含む。                          |
|              | 22 | 2.5Y5/2 暗灰黄色   | 砂質シルト  | 吾懸土ブロック (5～10mm程度) 少量、炭化物粒微量含む。                       |
|              | 23 | 7.5YR4/2 灰褐色   | シルト    | 吾懸土ブロック (5～20mm程度) 少量、炭化物粒微量含む。                       |
|              | 24 | 10YR5/3 にぶい黄褐色 | シルト    | 吾懸土ブロック (5～30mm程度) 少量含む。                              |



S1492 掘設増築土柱記表

| 遺構名 | 層位 | 土色             | 土性    | 備考  |
|-----|----|----------------|-------|---|
| P1  | 1  | 10YR4/2 灰黄褐色   | シルト   | 吾懸土ブロック (5mm程度) 少量、炭化物粒微量含む。  |
|     | 2  | 10YR3/3 暗褐色    | 砂質シルト | 吾懸土ブロック (5～10mm程度) 微量含む。  |
|     | 3  | 10YR3/3 暗褐色    | 砂質シルト | 吾懸土ブロック (5～10mm程度) 微量含む。  |
| P2  | 1  | 10YR4/2 灰黄褐色   | シルト   | 吾懸土粒少量、焼土粒・炭化物粒微量含む。  |
|     | 2  | 10YR3/2 灰黄褐色   | シルト   | 吾懸土ブロック (5mm程度) 少量含む。 ※柱状跡  |
| P3  | 1  | 10YR3/3 暗褐色    | 砂質シルト | 吾懸土ブロック (5～10mm程度) 少量含む。  |
|     | 2  | 10YR5/1 褐色     | シルト   | 吾懸土粒少量、炭化物粒微量含む。  |
|     | 3  | 10YR5/2 灰黄褐色   | シルト   | 吾懸土ブロック (5～10mm程度) 少量、炭化物粒微量含む。                                       |
| P4  | 4  | 10YR4/3 にぶい黄褐色 | シルト   | 吾懸土粒少量、炭化物粒微量含む。  |
|     | 1  | 10YR5/2 灰黄褐色   | シルト   | 吾懸土ブロック (5mm程度) 少量、炭化物ブロック (5～10mm程度) 少量含む。                           |
|     | 2  | 7.5YR4/2 灰褐色   | シルト   | 吾懸土ブロック (5～20mm程度) 少量、炭化物ブロック (5mm程度) 少量、焼土粒少量含む。                     |
|     | 3  | 10YR4/3 にぶい黄褐色 | 砂質シルト | 吾懸土ブロック (5mm程度) 少量、焼土ブロック (5mm程度) 微量含む。                               |
| P5  | 1  | 10YR5/1 褐色     | シルト   | 吾懸土粒少量、炭化物粒微量含む。  |
|     | 2  | 2.5Y4/1 黄褐色    | シルト   | 吾懸土ブロック (5～10mm程度) 少量含む。  |
|     | 3  | 2.5Y3/2 黄褐色    | 砂質シルト | 吾懸土ブロック (5～10mm程度) 少量含む。  |
| SK1 | 1  | 10YR4/1 褐色     | シルト   | 焼土ブロック (5～20mm程度) 多量、瓦屑土粒・炭化物粒少量、灰白色シルトブロック (5～10mm程度) 微量含む。          |
|     | 2  | 10YR4/3 にぶい黄褐色 | シルト   | 吾懸土ブロック (5～10mm程度) 少量、炭化物粒微量含む。                                       |
|     | 3  | 7.5YR4/1 暗褐色   | シルト   | 吾懸土ブロック (5mm程度) 少量、炭化物粒微量含む。  |
| SK2 | 1  | 10YR4/1 褐色     | シルト   | 吾懸土粒少量、焼土粒・炭化物粒微量含む。  |
|     | 2  | 10YR5/2 灰黄褐色   | シルト   | 吾懸土ブロック (5～10mm程度) 少量、灰少量含む。  |
| SK3 | 3  | 7.5YR5/3 にぶい褐色 | シルト   | 吾懸土ブロック (5～10mm程度)・焼土ブロック (5～20mm程度) 多量、炭化物粒少量含む。 ※下段に炭化物塊 (厚さ 5mm程度) |
|     | 2  | 10YR5/2 灰黄褐色   | シルト   | 吾懸土ブロック (5mm程度) 多量、礫 (10mm程度)・炭化物粒微量含む。                               |
|     | 2  | 10YR6/2 灰黄褐色   | シルト   | 吾懸土ブロック (5～10mm程度) 少量、炭化物粒微量含む。                                       |
|     | 3  | 7.5YR5/2 灰褐色   | 砂質シルト | 吾懸土ブロック (5～40mm程度) 少量含む。  |

第284図 S1492 竪穴住居跡 (2)

S492 施設観察表

| 遺構名 | 平面形 | 規模 (cm) |    | 備考      |
|-----|-----|---------|----|---------|
|     |     | 長軸×短軸   | 深さ |         |
| P1  | 円形  | 51×49   | 34 | 主柱穴     |
| P2  | 楕円形 | 58×43   | 38 | 主柱穴 柱痕跡 |
| P3  | 円形  | (49)×45 | 43 | 主柱穴     |
| P4  | 円形  | 54×50   | 37 | 主柱穴     |

| 遺構名 | 平面形 | 規模 (cm)   |    | 備考         |
|-----|-----|-----------|----|------------|
|     |     | 長軸×短軸     | 深さ |            |
| P5  | 円形  | 38×37     | 33 | 補助柱穴(入口施設) |
| SK1 | 楕円形 | 69×(48)   | 27 | 貯蔵穴        |
| SK2 | 円形  | 103×102   | 22 | カマド関連土坑    |
| SK3 | 円形  | (81)×(75) | 41 | 性格不明土坑     |

【方向】 カマドを基準としてN-13°-Wを測る。

【堆積土】 大別で24層に分層した。1～5層は褐色シルトを主体とする住居堆積土で、堆積状況から人為的な土とみられる。6層は周溝堆積土で、a・bの2層に細別した。7～15層はカマド堆積土である。16層はカマド内壁構築土、17層はカマド掘り方埋土、18～24層は住居掘り方埋土である。

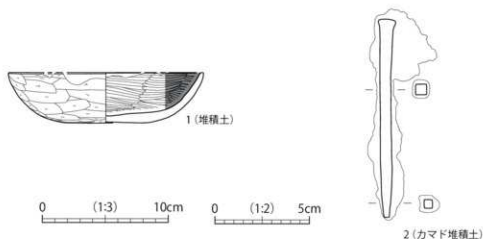
【壁面】 外傾しながら直線的に立ち上がり、壁高は最大で32cmを測る。

【床面】 概ね平坦で、灰黄褐色シルトを主体とする埋土上面を床面とする。

【柱穴】 床面で5基(P1～5)を検出した。規模や位置から主柱穴と考えられるP1～4の規模は残存値も含め長軸49～58cm、短軸43～50cm、深さ34～43cmを測る。P2の堆積土下半で、径13cm程度の柱痕跡を確認した。P1・3でも柱の抜き取り痕を確認した。P5は南壁中央部の手前に配置されているため、入口施設に関連する柱穴と考えられる。

【周溝】 残存範囲ではカマド部分を除き、壁面に沿ってめぐる。断面形はU字形を呈し、規模は幅11～24cm、深さ5～18cmを測る。

【カマド】 北壁中央部からやや東寄りに位置し、壁面に直交して付設されているが、燃焼部と煙道部の接続部付近は攪乱のため失われており、煙道部先端の壁もSD305の重複により上部が失われている。燃焼部は壁外に位置し、規模は残存値で奥行き76cm、幅77cmを測る。底面は奥壁側に向かって緩やかに下がり、中央部付近に長径43cm程度の焼面がみられる。奥壁は失われているが、煙道部と燃焼部底面は9cm程度の比高差が認められる。煙道部は残存値で長さ120cm、幅33cm、深さ18～30cmを測り、底面は中央部に向かって緩やかに下がる。



| 図版番号 | 登録番号  | 出土地点     | 層位  | 種別   | 器種    | 法量 (cm) |     |     | 外面調整   | 内面調整   | 備考     | 写真図版 |
|------|-------|----------|-----|------|-------|---------|-----|-----|--------|--------|--------|------|
|      |       |          |     |      |       | 口径      | 底径  | 器点  |        |        |        |      |
| 1    | C-212 | S492     | 堆積土 | 土師器  | 杯     | (15.4)  | —   | 4.0 | 99°C ± | 9318 ± | 内面黒色処理 | 346  |
| 図版番号 | 登録番号  | 出土地点     | 層位  | 種別   | 器種    | 法量 (cm) |     |     | 重量 (g) | 備考     | 写真図版   |      |
|      |       |          |     |      |       | 全長      | 幅   | 厚さ  |        |        |        |      |
| 2    | N-026 | S492 873 | 堆積土 | 金属製品 | 棒状鉄製品 | 10.8    | 0.6 | 0.6 | 31.7   | 定形 鉄釘  |        | 346  |

第285図 S492 竪穴住居跡出土遺物

【その他の施設】 床面で2基(SK1・2)、掘り方で1基(SK3)の土坑を検出した。SK1はカマドの東脇、SK2はカマドの南西側、SK3は南西隅付近に位置する。SK2はP4、SK3はP3と重複する。SK1は位置や形状から貯蔵穴、SK2は堆積土に焼土や炭化物を含むことから、カマド関連の土坑とみられる。SK1の平面形は楕円形を呈し、規模は残存値で長軸69cm、短軸48cm、深さ27cmを測る。SK2の平面形は円形を呈し、規模は長軸103cm、短軸102cm、深さ22cmを測る。

【掘り方】 深さ13～35cmを測り、壁側が一段低く掘り込まれている。

【出土遺物】 堆積土、床面、床面施設、掘り方から土師器・須恵器、金属製品、土製品などが出土し、土師器環1点、金属製品1点を掲載した(第285図)。2はカマドから出土した。

1は土師器環で、丸底風平底から内湾して立ち上がり口縁部に至る。内面に黒色処理が施されている。2は棒状鉄製品である。上端部がわずかに肥厚することから、鉄釘と考えられる。

【時期】 時期決定できる遺物はないが、SD304との新旧関係から、5期(7世紀末頃～8世紀初頭)以降と考えられる。

#### SI493 竪穴住居跡(第286・287図)

【位置・確認】 調査区西部の51・52・59・60・69区に位置する。床面の大部分と壁面の一部が、SI461・462・492・532の重複や攪乱により失われている。

【重複】 SI461・462・492・532、Pit1282より古く、SI494より新しい。

【規模・形態】 確認された規模は長軸824cm、短軸660cmを測り、平面形は東西に長く、北側に広がる台形を呈する。

【方向】 西壁を基準としてN-28°-Eを測る。

【堆積土】 大別で11層に分層した。1～5層は灰黄褐色シルトを主体とする住居堆積土で、堆積状況から人為的な埋土とみられる。6層は周溝堆積土で、a・bの2層に細別した。7～11層は住居掘り方埋土である。

【壁面】 外傾しながら直線的に立ち上がり、壁高は最大で17cmを測る。

【床面】 全体の形状は不明で、灰黄褐色シルトを主体とする埋土上面を床面とする。

【柱穴】 床面で3基(P1～3)を検出した。主柱穴と考えられるP1・2の規模は、残存値も含め長軸62～67cm、短軸57～66cm、深さ48～49cmを測り、P1で上部が炭化した径30cm程度の柱痕跡を確認した。また、堆積土から扁平な自然礫が1点出土した。P3は補助柱穴と考えられ、西壁際の北寄りに配置されている。堆積土下半で、径20cm程度の柱痕跡を確認した。

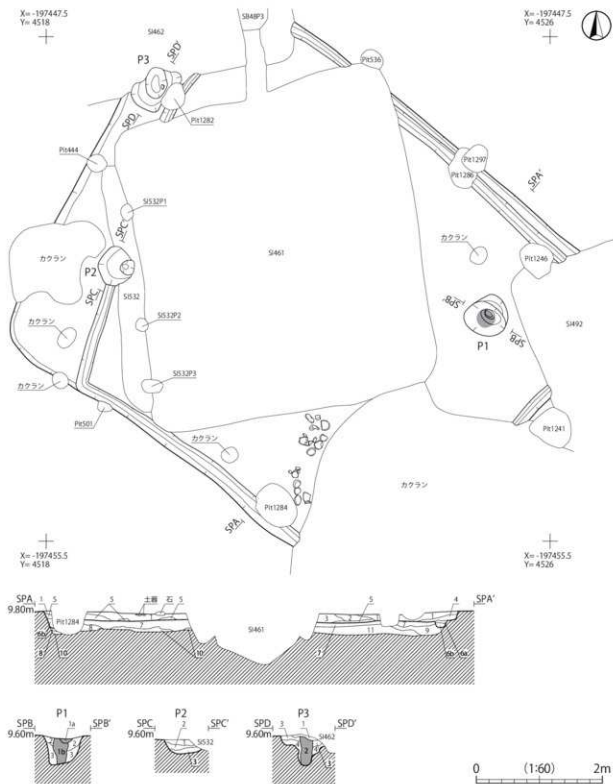
【周溝】 残存範囲では北・南・東の各壁面に沿い、西壁では壁面から61～128cm内側で検出した。西壁は、拡張された可能性がある。断面形はU字形を呈し、規模は幅17～28cm、深さ5～12cmを測る。

【掘り方】 深さ19～29cmを測り、底面の形状は不明である。

【出土遺物】 堆積土、床面施設、掘り方から土師器が出土し、土師器環2点を掲載した(第287図)。2はP1から出土した。

1・2はともに丸底を呈し、1の口縁部は外反気味に直立、2は外反気味に外傾する。ともに内面に黒色処理が施されているが、部分的に認められない箇所もある。2は外面の口縁部から体部にかけて線刻のような痕跡が認められるが、線刻の幅は一定していない。

【時期】 P1から出土した土師器環(第287図2)の特徴およびSI461・462・532との新旧関係から、3期(6世紀末頃～7世紀前半)～6期(8世紀前半)と考えられる。



S1493 施設観察表

| 遺構名 | 平面形     | 規模 (cm)     |    | 備考       |
|-----|---------|-------------|----|----------|
|     |         | 長軸 × 短軸     | 深さ |          |
| P1  | 円形      | 67 × 66     | 48 | 土柱穴、柱痕跡  |
| P2  | 1円形     | 68.2 × 65.7 | 49 | 土柱穴      |
| P3  | (隅丸)長方形 | 69.9 × 65.2 | 48 | 補助柱穴、柱痕跡 |

第286図 S1493 竪穴住居跡

SI493 堆積土層記表

| 部位      | 層位 | 土色             | 土性    | 備考                                  |
|---------|----|----------------|-------|-------------------------------------|
| 住居堆積土   | 1  | 10YR4/2 灰黄褐色   | シルト   | 互層土ブロック (5~20mm程度) 少量、焼土粒・炭化物粒微量含む。 |
|         | 2  | 10YR4/2 灰黄褐色   | シルト   | 互層土ブロック (5~30mm程度) 少量含む。            |
|         | 3  | 10YR3/3 灰褐色    | シルト   | 互層土ブロック (5mm程度) 少量、焼土粒・炭化物粒微量含む。    |
|         | 4  | 10YR4/3 にぶい黄褐色 | シルト   | 互層土ブロック (5~10mm程度) 少量、焼土粒微量含む。      |
|         | 5  | 10YR6/3 にぶい黄褐色 | シルト   | 互層土ブロック (5~20mm程度) 少量含む。            |
| 周溝堆積土   | 6a | 10YR5/3 にぶい黄褐色 | シルト   | 互層土ブロック (5mm程度) 少量含む。               |
|         | 6b | 2.5Y4/2 暗灰黄色   | シルト   | 互層土ブロック (5~10mm程度) 少量含む。            |
| 住居掘り方埋土 | 7  | 10YR5/2 灰黄褐色   | シルト   | 互層土ブロック (5~10mm程度) 少量、炭化物粒微量含む。     |
|         | 8  | 7.5YR5/3 にぶい褐色 | シルト   | 互層土ブロック (5~10mm程度) 少量、炭化物粒微量含む。     |
|         | 9  | 7.5YR5/2 灰黄褐色  | シルト   | 互層土ブロック (5~20mm程度) 少量、炭化物粒微量含む。     |
|         | 10 | 2.5Y3/1 黄褐色    | 砂質シルト | 互層土ブロック互層部に少量含む。                    |
|         | 11 | 10YR4/4 褐色     | 砂質シルト | 互層土ブロック (5~40mm程度) 少量、炭化物粒微量含む。     |

SI493 掘り方埋土層記表

| 遺構名 | 層位             | 土色             | 土性                              | 備考   |
|-----|----------------|----------------|---------------------------------|--|
| P1  | 1a             | 10YR3/1 黒褐色    | 粘土質シルト                          | 互層土ブロック (5mm程度)・灰白色シルトブロック (5mm程度) 少量含む。 ※柱痕跡            |
|     | 1b             | 7.5YR3/3 暗褐色   | 粘土質シルト                          | 灰白色シルトブロック (5~20mm程度) 少量、炭化物粒微量含む。 ※柱痕跡                  |
|     | 2              | 7.5YR4/2 灰褐色   | シルト                             | 灰白色シルトブロック (5~10mm程度) 少量、互層土ブロック (5mm程度)・炭化物粒少量含む。       |
| P2  | 3              | 7.5YR4/3 褐色    | シルト                             | 互層土ブロック (5~30mm程度) 少量、黒褐色シルトブロック (5~30mm程度) 少量、炭化物粒微量含む。 |
|     | 1              | 10YR5/3 灰黄褐色   | 砂質シルト                           | 互層土粒少量、焼土粒・炭化物粒微量含む。                                     |
|     | 2              | 10YR5/3 にぶい黄褐色 | 砂質シルト                           | 互層土粒少量、炭化物粒微量含む。   |
| P3  | 3              | 10YR5/2 灰黄褐色   | 砂質シルト                           | 互層土ブロック (5mm程度) 少量含む。                                    |
|     | 1              | 10YR5/2 灰黄褐色   | シルト                             | 互層土ブロック (5mm程度) 少量、炭化物粒少量、焼土粒微量含む。                       |
|     | 2              | 10YR4/2 灰黄褐色   | シルト                             | 互層土ブロック (5mm程度) 少量、炭化物粒微量含む。 ※柱痕跡                        |
|     | 3              | 10YR5/3 にぶい黄褐色 | シルト                             | 互層土粒少量、炭化物粒微量含む。   |
| 4   | 10YR4/3 にぶい黄褐色 | シルト            | 互層土ブロック (5~10mm程度) 少量、炭化物粒微量含む。 |  |



| 図録番号 | 登録番号  | 出土地点        | 層位  | 掘削  | 器種 | 法量 (cm) |    |       | 外面調整               | 内面調整   | 備考                         | 写真図版 |
|------|-------|-------------|-----|-----|----|---------|----|-------|--------------------|--------|----------------------------|------|
|      |       |             |     |     |    | 口径      | 底径 | 高さ    |                    |        |                            |      |
| 1    | C-525 | SI493       | 堆積土 | 土師器 | 杯  | (13.4)  | —  | (4.7) | 口縁：22°F<br>杯部：49°F | 49:28° | 内面黒色処理(部分的) 角閃石を含む(内外面や中層) | 346  |
| 2    | C-526 | SI493<br>P1 | 堆積土 | 土師器 | 杯  | (17.0)  | —  | (6.1) | 口縁：22°F<br>杯部：49°F | 49:28° | 内面黒色処理(部分的) 外面口縁～杯部黒染め     | 346  |

第 287 図 SI493 竪穴住居跡出土遺物

SI494 竪穴住居跡 (第 288 図)

【位置・確認】 調査区西部の 52・60 区に位置する。SI492・493、SD305 の重複や攪乱により、壁上部の大部分が失われている。

【重複】 SI492・493 より古く、Pit1374 より新しい。

【規模・形態】 確認された規模は長軸 318cm、短軸 276cm を測り、平面形はやや南北に長い方形を呈する。

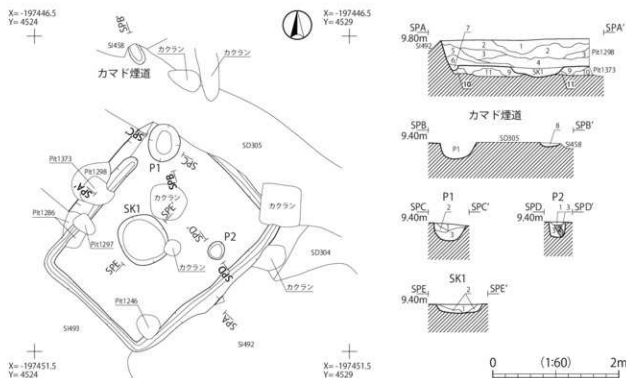
【方向】 西壁を基準として N-43°-E を測る。

【堆積土】 11 層に分層した。1~6 層は灰黄褐色シルトを主体とする住居堆積土で、堆積状況から人為的な埋土とみられる。7 層は周溝堆積土、8 層はカマド堆積土。9~11 層は住居掘り方埋土である。

【壁面】 外傾しながら直線的に立ち上がり、壁高は最大で 46cm を測る。

【床面】 概ね平坦で、にぶい黄褐色シルトを主体とする埋土上面を床面とする。

【柱穴】 床面で 2 基 (P1・2) を検出した。P1 は北西隅に位置し、土坑状を呈する。壁外に残存する煙道部の延長線上に位置し、堆積土上層には少量の焼土粒・炭化物ブロックを含む。P2 は東壁北寄りの手前に位置し、堆積土下半で径 10cm 程度の柱痕跡を確認した。柱痕跡は東壁側に傾いているため、入口施設に関連する柱穴の可能性はある。



S494 堆積土層記表

| 部位      | 層位 | 土色             | 土性    | 備考                                |
|---------|----|----------------|-------|-----------------------------------|
| 住居棟積土   | 1  | 10YR4/2 灰黄褐色   | シルト   | 灰層土ブロック(5～10mm程度)少量、焼土粒・炭化物粒少量含む。 |
|         | 2  | 10YR4/3 に近い黄褐色 | シルト   | 灰層土ブロック(5～10mm程度)多量、炭化物粒少量含む。     |
|         | 3  | 10YR5/2 灰黄褐色   | シルト   | 灰層土ブロック(5～10mm程度)多量、焼土粒・炭化物粒少量含む。 |
|         | 4  | 10YR4/2 灰黄褐色   | シルト   | 灰層土ブロック(5mm程度)・炭化物粒少量含む。          |
|         | 5  | 10YR5/3 に近い黄褐色 | シルト   | 灰層土ブロック(5～20mm程度)多量、炭化物粒少量含む。     |
|         | 6  | 10YR4/3 に近い黄褐色 | シルト   | 灰層土ブロック(5mm程度)多量、炭化物粒少量含む。        |
| 周溝棟積土   | 7  | 10YR6/3 に近い黄褐色 | 砂質シルト | 灰層土粒少量含む。                         |
| カマド棟積土  | 8  | 5YR6/2 灰褐色     | シルト   | 灰層土粒多量、焼土粒・炭化物ブロック(5mm程度)少量含む。    |
|         | 9  | 10YR5/3 に近い黄褐色 | シルト   | 灰層土ブロック(5～20mm程度)多量、炭化物粒少量含む。     |
| 住居掘り方埋土 | 10 | 10YR6/2 灰黄褐色   | シルト   | 灰層土ブロック(5～10mm程度)多量含む。            |
|         | 11 | 10YR6/3 に近い黄褐色 | 砂質シルト | 灰層土ブロック(5～10mm程度)多量、炭化物粒少量含む。     |

S494 施設堆積土層記表

| 遺構名 | 層位 | 土色             | 土性     | 備考   |
|-----|----|----------------|--------|--|
| P1  | 1  | 7.5YR5/2 灰黄褐色  | シルト    | 灰層土粒多量、焼土粒・炭化物ブロック(5mm程度)少量含む。                         |
|     | 2  | 10YR5/2 灰黄褐色   | シルト    | 灰層土粒多量、炭化物粒少量、焼土粒少量含む。                                 |
|     | 3  | 10YR5/3 に近い黄褐色 | 砂質シルト  | 灰層土粒状に多量、黄褐色シルトブロック(5～10mm程度)・炭化物粒少量含む。                |
| P2  | 1  | 10YR4/2 灰黄褐色   | シルト    | 灰層土粒多量、炭化物粒少量含む。                                       |
|     | 2  | 7.5YR4/2 灰褐色   | 粘土質シルト | 灰層土粒少量、炭化物粒少量含む。 ※柱礎跡                                  |
|     | 3  | 2.5Y/2 暗灰褐色    | シルト    | 灰層土ブロック(5mm程度)多量含む。                                    |
| SK1 | 1  | 7.5YR6/2 灰褐色   | シルト    | 灰層土ブロック(5～20mm程度)・焼土ブロック(5～20mm程度)・炭化物ブロック(5mm程度)多量含む。 |
|     | 2  | 10YR6/4 に近い黄褐色 | シルト    | 灰層土ブロック(5mm程度)多量、炭化物粒・灰土少量含む。                          |

S494 施設観察表

| 遺構名 | 平面形 | 規模(cm) |    |                | 備考 |
|-----|-----|--------|----|----------------|----|
|     |     | 長軸×短軸  | 深さ |                |    |
| P1  | 楕円形 | 81×50  | 29 | カマド掘り方か        |    |
| P2  | 円形  | 29×26  | 24 | 補助柱(入口側壁か) 柱礎跡 |    |
| SK1 | 円形  | 80×73  | 15 | カマド関連土坑        |    |

第288図 S494 竪穴住居跡

【周溝】 残存範囲では北西隅を除き、壁面に沿ってめぐる。断面形はU字形を呈し、規模は幅12～25cm、深さ2～8cmを測る。

【カマド】 北西隅に位置していたものと考えられ、壁外から離れた位置に煙道の先端部のみ残存する。煙道部はN-17°-Wと住居の方位から西に振れ、長さ120cm程度と推定される。先端部は残存値で幅21cm、深さ6cmを測る。燃焼部は残存しないが、位置と堆積土の特徴から、P1がカマド掘り方の可能性がある。

【その他の施設】 床面で1基(SK1)の土坑を検出した。中央部付近に位置し、堆積土に焼土や炭化物を含むことから、カマド関連の土坑とみられる。平面形は円形を呈し、規模は長軸80cm、短軸73cm、深さ15cmを測る。

【掘り方】 深さ3～12cmを測り、南東部と北西部が土坑状に一段低く掘り込まれている。

【出土遺物】 堆積土から土師器が出土したが、図化できるものはなかった。

【時期】 時期決定できる遺物はないが、SI493との新旧関係から、6期(8世紀前半)以前と考えられる。

#### SI495 竪穴住居跡(第289図)

【位置・確認】 調査区西部の86・95区に位置する。削平により掘り方のみ残存し、SI463・469の重複や擾乱により各所が失われている。

【重複】 SI463・469より古い。

【規模・形態】 確認された規模は長軸387cm、短軸327cmを測り、平面形は方形を呈する。

【方向】 西辺を基準としてN-31°-Eを測る。

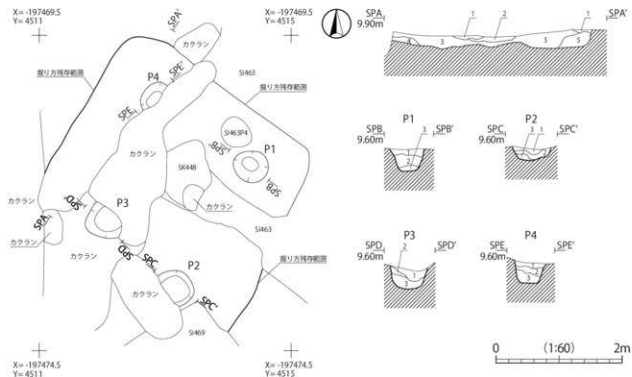
【堆積土】 5層に分層した。いずれも住居掘り方埋土である。

【柱穴】 掘り方底面で4基(P1～4)を検出した。規模や位置からいずれも主柱穴と考えられ、規模は残存値で長軸54～60cm、短軸27～51cm、深さ28～40cmを測る。

【掘り方】 残存値で深さ5～33cmを測り、南東隅および北西隅付近が土坑状に一段低く掘り込まれている。

【出土遺物】 掘り方から須恵器、鉄滓が出土したが、図化できるものはなかった。

【時期】 時期決定できる遺物はないが、SI463との新旧関係から、3期(6世紀末頃～7世紀前半)以前と考えられる。



第289図 SI495 竪穴住居跡



SI495 堆積土目録表

| 部位          | 層位 | 土色              | 土性  | 備考  |
|-------------|----|-----------------|-----|---|
| 住居掘り方<br>埋土 | 1  | 10YR4/2 灰黄褐色    | シルト | IV層土ブロック(5mm程度)・灰色シルトブロック(5mm程度)少量, 炭化物粒微量含む。 |
|             | 2  | 7.5YR5/1 灰褐色    | シルト | IV層土ブロック互層状に多量, 炭化物粒少量含む。                     |
|             | 3  | 10YR5/3 にぶい・黄褐色 | シルト | IV層土ブロック(5～70mm程度)多量, 炭化物粒微量含む。               |
|             | 4  | 10YR6/3 にぶい・黄褐色 | シルト | IV層土ブロック(5～20mm程度)多量, 炭化物粒微量含む。               |
|             | 5  | 10YR5/2 灰黄褐色    | シルト | IV層土ブロック(5～30mm程度)多量, 炭化物粒少量含む。               |

SI495 施設遺構土目録表

| 遺構名 | 層位 | 土色              | 土性    | 備考                                       |
|-----|----|-----------------|-------|--|
| P1  | 1  | 2.5Y7/2 灰黄色     | シルト   | 灰色シルトブロック(5～10mm程度)少量含む, ※全体グライ化。        |
|     | 2  | 7.5YR5/1 灰褐色    | シルト   | 灰色シルトブロック(5～10mm程度)多量, 粗砂少量含む。           |
|     | 3  | 7.5YR6/3 にぶい・褐色 | 砂質シルト | 機化鉄多量, 粗砂少量含む。                           |
| P2  | 1  | 10YR4/3 にぶい・黄褐色 | 砂質シルト | IV層土ブロック(5～20mm程度)多量含む。                  |
|     | 2  | 10YR4/2 灰黄褐色    | 砂質シルト | IV層土ブロック(5mm程度)少量含む。                     |
|     | 3  | 7.5YR4/3 褐色     | 砂質シルト | IV層土粒・灰色シルトブロック(5～10mm程度)多量含む。           |
| P3  | 1  | 7.5YR4/2 灰褐色    | 砂質シルト | IV層土・灰色シルト互層状に多量含む。                      |
|     | 2  | 7.5YR3/2 灰褐色    | 砂質シルト | IV層土ブロック(5mm程度)多量, 灰色シルトブロック(5mm程度)少量含む。 |
|     | 3  | 7.5YR4/1 灰褐色    | 砂質シルト | IV層土粒・灰色シルトブロック(5～10mm程度)多量含む。           |
| P4  | 1  | 10YR5/3 にぶい・黄褐色 | 砂質シルト | IV層土ブロック(5～10mm程度)多量, 炭化物粒微量含む。          |
|     | 2  | 10YR6/4 にぶい・黄褐色 | 砂質シルト | IV層土屑状に多量, 炭化物粒微量含む。                     |
|     | 3  | 7.5YR4/2 灰褐色    | 砂質シルト | IV層土屑状に少量含む。                             |

SI495 施設観察表

| 遺構名 | 平面形  | 規模 (cm)   |      | 備考  |
|-----|------|-----------|------|-----|
|     |      | 長軸×短軸     | 深さ   |     |
| P1  | (円形) | (56)×(51) | (40) | 主柱穴 |
| P2  | (円形) | (60)×(42) | (28) | 主柱穴 |

| 遺構名 | 平面形    | 規模 (cm)   |      | 備考  |
|-----|--------|-----------|------|-----|
|     |        | 長軸×短軸     | 深さ   |     |
| P3  | (横丸方形) | (58)×(47) | (36) | 主柱穴 |
| P4  | (円形)   | (54)×(27) | (36) | 主柱穴 |

## SI496 竪穴住居跡 (第290図)

【位置・確認】 調査区西部の69・70・78・79区に位置する。西半部は攪乱により失われている。

【重複】 SI501、SD345より新しい。

【規模・形態】 確認された規模は長軸422cm、短軸399cmを測り、平面形は方形ないし長方形と考えられる。

【方向】 北壁を基準としてN-45°-Wを測る。

【堆積土】 12層に分層した。1～7層は灰褐色シルトを主体とする住居堆積土で、堆積状況から人為的な埋土とみられる。8層は周溝堆積土、9層は堰板背後の埋土とみられるが、堰板痕跡は確認できなかった。10～12層は住居掘り方埋土である。

【壁面】 外傾しながら直線的に立ち上がり、壁高は最大で37cmを測る。

【床面】 中央部がわずかに高まり、灰黄褐色シルトを主体とする埋土上面を床面とする。

【柱穴】 床面で3基(P1～3)を検出した。規模や位置から主柱穴と考えられるP1・2の規模は長軸33～49cm、短軸33～41cm、深さ30～41cmを測る。補助柱穴と考えられるP3は中央部付近に配置されている。

【周溝】 残存範囲では北・東・南の各壁面に沿い、全ての壁面から7～13cm程度内側にめぐる。断面形は台形ないし皿形を呈し、規模は幅18～32cm、深さ5～17cmを測る。全体的に幅広に掘り込まれている。

【掘り方】 深さ7～29cmを測る。底面は東壁から南壁の壁際が、幅広の溝状に一段低く掘り込まれている。

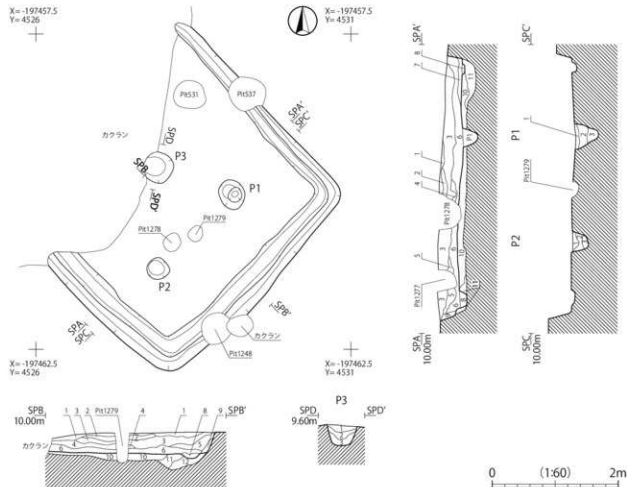
【出土遺物】 堆積土、床面施設、掘り方から土師器が出土したが、図化できるものはなかった。

【時期】 時期決定できる遺物はないが、SD345との新旧関係から、3期(6世紀末頃～7世紀前半)以降と考えられる。

## SI497 竪穴住居跡 (第291～294図)

【位置・確認】 調査区西部の78・79・87・88・96区に位置する。中央部の大部分と北東部の一部が攪乱により、北東隅がSI472、南西隅がSK384の重複、煙道先端と壁・床面の一部が攪乱やピットの重複により失われている。

【重複】 SI472より古く、SI516、SD317、SK459・460より新しい。



SI496 堆積土層記表

| 部位          | 層位 | 土色             | 土性  | 備考   |
|-------------|----|----------------|-----|--|
| 自然堆積土       | 1  | 10YR3/3 暗褐色    | シルト | 互層土ブロック (5 ~ 10mm 程度) 少量、焼土ブロック (5mm 程度)・炭化物粒微量含む。   |
|             | 2  | 10YR3/2 黒褐色    | シルト | 炭化物粒多量、互層土ブロック (5 ~ 10mm 程度) 少量、焼土粒微量含む。             |
|             | 3  | 10YR4/2 灰黄褐色   | シルト | 互層土ブロック (5 ~ 20mm 程度) 多量、炭化物粒少量含む。                   |
|             | 4  | 10YR5/3 に近い黄褐色 | シルト | 互層土ブロック (5 ~ 10mm 程度) 多量含む。                          |
|             | 5  | 10YR3/3 暗褐色    | シルト | 互層土ブロック (5mm 程度) 少量、炭化物粒微量含む。                        |
|             | 6  | 10YR5/2 灰黄褐色   | シルト | 互層土ブロック (5 ~ 10mm 程度) 少量、炭化物粒微量含む。                   |
|             | 7  | 10YR5/3 に近い黄褐色 | シルト | 互層土ブロック (5 ~ 10mm 程度) 少量、炭化物粒微量含む。                   |
| 掘削堆積土       | 8  | 10YR5/2 灰黄褐色   | シルト | 互層土ブロック (5 ~ 20mm 程度) 多量含む。                          |
|             | 9  | 10YR6/3 に近い黄褐色 | シルト | 互層土ブロック (5mm 程度) 多量含む。                               |
| 自然傾斜方<br>埋土 | 10 | 10YR5/2 灰黄褐色   | シルト | 互層土ブロック (5 ~ 40mm 程度) 多量、炭化物粒微量含む。 ※一部グライ化           |
|             | 11 | 10YR5/3 に近い黄褐色 | シルト | 互層土ブロック (5 ~ 100mm 程度) 多量、炭化物粒微量含む。                  |
|             | 12 | 10YR4/2 灰黄褐色   | シルト | 互層土ブロック (5 ~ 30mm 程度)・黒褐色シルトブロック (5 ~ 40mm 程度) 多量含む。 |

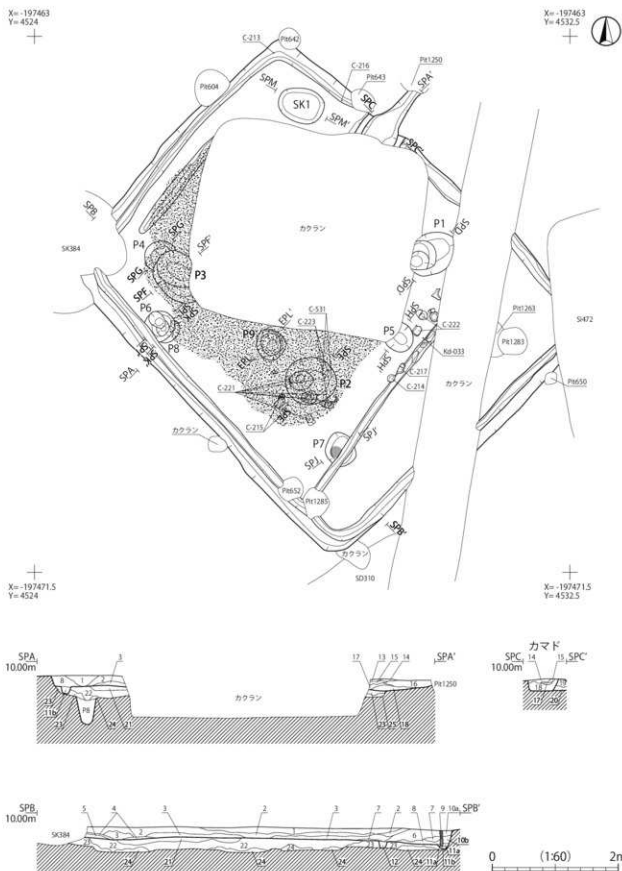
SI496 施設堆積土層記表

| 遺構名 | 層位 | 土色             | 土性     | 備考                                 |
|-----|----|----------------|--------|------------------------------------|
| P1  | 1  | 10YR5/2 灰黄褐色   | シルト    | 互層土ブロック (5 ~ 10mm 程度) 多量含む。        |
|     | 2  | 10YR3/2 黒褐色    | 粘土質シルト | 互層土ブロック (5mm 程度) 少量含む。             |
|     | 3  | 10YR3/3 暗褐色    | 粘土質シルト | 互層土ブロック (5 ~ 10mm 程度) 少量含む。        |
| P2  | 1  | 10YR3/2 黒褐色    | シルト    | 互層土ブロック (5 ~ 30mm 程度) 多量、炭化物粒微量含む。 |
|     | 2  | 10YR4/2 灰黄褐色   | シルト    | 互層土粒多量、炭化物粒微量含む。                   |
|     | 3  | 10YR3/3 暗褐色    | 粘土質シルト | 互層土粒少量含む。                          |
| P3  | 1  | 10YR5/2 灰黄褐色   | シルト    | 互層土ブロック (5mm 程度) 少量、炭化物粒微量含む。      |
|     | 2  | 10YR5/3 に近い黄褐色 | シルト    | 互層土ブロック (5 ~ 30mm 程度) 多量、炭化物粒微量含む。 |
|     | 3  | 10YR4/2 灰黄褐色   | 砂質シルト  | 互層土ブロック (5mm 程度) 少量、焼土粒・炭化物粒微量含む。  |

SI496 施設断準表

| 遺構名 | 平面形 | 規模 (cm)   |    | 備考   |
|-----|-----|-----------|----|------|
|     |     | 長軸×短軸     | 深さ |      |
| P1  | 円形  | 49 × 41   | 41 | 土柱穴  |
| P2  | 円形  | 33 × 33   | 30 | 土柱穴  |
| P3  | 円形  | 48 × (45) | 31 | 補助柱穴 |

第290図 SI496 竪六住居跡



第291図 Si497 竪穴住居跡(1)

第5章 検出遺構と出土遺物

S497 雑草土柱記表

| 部位           | 層位  | 土色             | 土性    | 備考  |
|--------------|-----|----------------|-------|---|
| 住居層積土        | 1   | 2.5Y4/2 暗灰黄色   | シルト   | 互層土ブロック (5~10mm程度) 少量、炭化物粒微量含む。 ※一部グライ化       |
|              | 2   | 10YR4/2 灰黄褐色   | シルト   | 互層土ブロック (5~10mm程度) 少量、炭化物粒微量含む。               |
|              | 3   | 10YR4/3 に近い黄褐色 | シルト   | 互層土ブロック (5mm程度) 少量、炭化物粒微量含む。                  |
|              | 4   | 10YR2/1 黒色     | シルト   | 炭化物主体。  |
|              | 5   | 7.5YR5/2 暗灰色   | シルト   | 灰白色シルトブロック (5~10mm程度) 少量、炭化物粒微量含む。            |
|              | 6   | 10YR5/2 灰黄褐色   | シルト   | 互層土粒少量、炭化物粒微量含む。                              |
|              | 7   | 7.5YR4/2 灰褐色   | シルト   | 互層土粒少量、炭化物粒微量含む。                              |
|              | 8   | 2.5Y4/3 オリーブ褐色 | シルト   | 互層土ブロック (5~20mm程度) 少量、炭化物粒少量含む。               |
| 覆板直後の埋土      | 9   | 10YR3/4 暗褐色    | シルト   | 互層土粒少量、炭化物粒微量含む。                              |
|              | 10a | 10YR5/3 に近い黄褐色 | 砂質シルト | 互層土ブロック (5mm程度) 少量、炭化物粒微量含む。                  |
| 覆土 (仮表後) 埋積土 | 10b | 10YR5/2 灰黄褐色   | 砂質シルト | 互層土粒少量含む。                                     |
|              | 11a | 10YR6/2 灰黄褐色   | 砂質シルト | 互層土ブロック (5~10mm程度) 少量含む。                      |
| 覆土 (仮表後) 埋積土 | 11b | 2.5Y5/2 暗灰黄色   | 砂質シルト | 互層土ブロック (5~10mm程度) 少量含む。                      |
|              | 12  | 10YR3/3 暗褐色    | シルト   | 互層土粒少量含む。                                     |
| カマド埋積土       | 13  | 2.5Y4/2 暗灰黄色   | シルト   | 焼土ブロック (5~10mm程度) 少量含む。                       |
|              | 14  | 5YR4/3 に近い赤褐色  | シルト   | 互層土ブロック (5~10mm程度) 炭化物粒微量含む。 ※焼熱              |
|              | 15  | 2.5Y3/2 黒褐色    | シルト   | 互層土粒少量、焼土粒微量含む。                               |
|              | 16  | 7.5YR5/3 に近い黒色 | シルト   | 互層土粒少量、焼土・炭化物粒少量含む。                           |
|              | 17  | 7.5YR3/2 黒褐色   | シルト   | 互層土粒・焼土粒少量含む。                                 |
|              | 18  | 7.5YR1/1 暗灰色   | シルト   | 互層土ブロック (5~10mm程度) 少量、焼土ブロック (5~10mm程度) 微量含む。 |
| カマド焼積土       | 19  | 10YR4/4 に近い黄褐色 | 砂質シルト | 互層土ブロック (5~10mm程度) 炭化物粒少量、炭化物粒微量含む。           |
|              | 20  | 10YR5/3 に近い黄褐色 | 砂質シルト | 互層土ブロック炭化物粒少量、焼土・炭化物粒微量含む。                    |
| 住居層の方埋土      | 21  | 10YR5/2 灰黄褐色   | シルト   | 互層土ブロック (5mm程度) 少量、焼土・炭化物粒微量含む。               |
|              | 22  | 10YR4/2 灰黄褐色   | シルト   | 互層土ブロック (5~20mm程度) 少量、炭化物ブロック (5mm程度) 微量含む。   |
|              | 23  | 10YR3/3 に近い黄褐色 | シルト   | 互層土ブロック (5~10mm程度) 少量、炭化物粒微量含む。               |
|              | 24  | 10YR6/2 灰黄褐色   | シルト   | 互層土ブロック (5~20mm程度) 少量含む。                      |
|              | 25  | 10YR5/4 に近い黄褐色 | 砂質シルト | 互層土ブロック炭化物粒少量含む。                              |

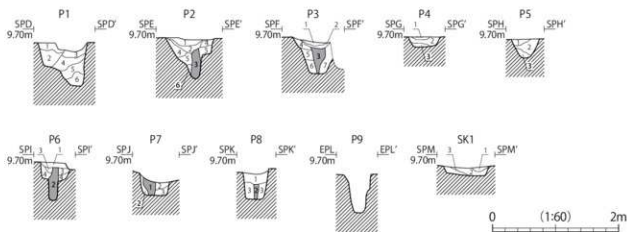
S497 雑草層積土柱記表

| 遺構名 | 層位           | 土色             | 土性   | 備考  |
|-----|--------------|----------------|--|---|
| P1  | 1            | 7.5YR4/3 暗褐色   | シルト  | 互層土ブロック (5mm程度) 少量、焼土・炭化物粒微量含む。             |
|     | 2            | 7.5YR4/2 灰褐色   | シルト  | 互層土粒・焼土 (30mm程度) 炭化物粒微量含む。                  |
|     | 3            | 10YR4/2 灰黄褐色   | シルト  | 互層土粒少量、炭化物粒少量、焼土ブロック (5mm程度) 微量含む。          |
|     | 4            | 10YR6/3 に近い黄褐色 | シルト  | 互層土ブロック (5~20mm程度) 少量、炭化物粒微量含む。             |
|     | 5            | 10YR4/1 暗灰色    | シルト  | 互層土ブロック (5~10mm程度) 少量、炭化物粒微量含む。             |
| P2  | 6            | 7.5YR6/2 灰褐色   | シルト  | 互層土粒少量、炭化物ブロック (5mm程度) 少量、焼土粒微量含む。          |
|     | 2            | N2/1 黒色        | 粘土質シルト   | 炭化物主体、互層土粒少量含む。                             |
|     | 3            | 7.5YR4/2 灰褐色   | 粘土質シルト   | 互層土ブロック (5~20mm程度) 少量、炭化物粒微量含む。 ※柱直跡        |
|     | 4            | 7.5YR5/2 灰黄褐色  | シルト  | 互層土ブロック (5mm程度) 少量、炭化物粒微量含む。                |
|     | 5            | 10YR5/2 灰黄褐色   | シルト  | 互層土ブロック (5~10mm程度) 少量、炭化物粒微量含む。             |
|     | 6            | 10YR6/3 に近い黄褐色 | シルト  | 互層土粒少量含む。                                   |
| P3  | 1            | 7.5YR4/2 灰褐色   | シルト  | 互層土粒少量、炭化物粒少量、焼土粒微量含む。                      |
|     | 2            | N2/1 黒色        | シルト  | 炭化物主体、互層土ブロック (5mm程度) 少量、焼土粒微量含む。           |
|     | 3            | 10YR4/2 灰黄褐色   | シルト  | 互層土ブロック (5mm程度) 少量、炭化物粒少量含む。 ※柱直跡           |
|     | 4            | 10YR5/3 に近い黄褐色 | シルト  | 互層土ブロック (5~10mm程度) 少量、炭化物粒微量含む。             |
|     | 5            | 10YR3/3 暗褐色    | シルト  | 互層土ブロック (5~10mm程度) 少量含む。                    |
| P4  | 6            | 7.5YR4/2 灰褐色   | シルト  | 互層土ブロック (5mm程度) 少量含む。                       |
|     | 7            | 10YR6/2 灰黄褐色   | シルト  | 互層土ブロック (5~10mm程度) 少量、炭化物粒微量含む。             |
|     | 1            | 10YR6/2 灰黄褐色   | シルト  | 互層土ブロック (5mm程度) 少量、炭化物粒微量含む。                |
|     | 2            | 10YR5/2 灰黄褐色   | シルト  | 互層土粒少量、炭化物粒微量含む。                            |
| P5  | 3            | 10YR3/3 に近い黄褐色 | シルト  | 互層土ブロック (5~10mm程度) 少量、炭化物粒少量含む。             |
|     | 1            | 10YR4/2 灰黄褐色   | シルト  | 互層土ブロック (5~10mm程度) 少量、焼土・炭化物粒微量含む。          |
|     | 2            | 10YR4/3 に近い黄褐色 | シルト  | 互層土ブロック (5~10mm程度) 少量、炭化物粒微量含む。             |
| P6  | 3            | 10YR5/2 灰黄褐色   | シルト  | 互層土ブロック (5~20mm程度) 少量含む。                    |
|     | 1            | 10YR4/2 灰黄褐色   | シルト  | 互層土粒少量、炭化物粒微量含む。                            |
|     | 2            | 10YR3/2 黒褐色    | シルト  | 互層土粒微量含む。 ※柱直跡                              |
| P7  | 3            | 10YR4/2 灰黄褐色   | シルト  | 互層土ブロック (5~10mm程度) 少量、炭化物粒微量含む。             |
|     | 1            | 10YR3/3 暗褐色    | シルト  | 互層土ブロック (5~10mm程度) 少量、炭化物粒微量含む。 ※柱直跡        |
|     | 2            | 10YR4/2 灰黄褐色   | シルト  | 互層土ブロック (5~10mm程度) 少量、炭化物粒微量含む。             |
|     | 3            | 10YR5/3 に近い黄褐色 | シルト  | 互層土ブロック (5mm程度) 少量、炭化物粒微量含む。                |
| P8  | 1            | 10YR4/2 灰黄褐色   | シルト  | 互層土ブロック (5~20mm程度) 少量、炭化物粒微量含む。             |
|     | 2            | 10YR3/2 黒褐色    | シルト  | 互層土粒少量、炭化物粒微量含む。 ※柱直跡                       |
|     | 3            | 10YR3/3 暗褐色    | 粘土質シルト   | 互層土ブロック (5mm程度) 少量、炭化物ブロック (5mm程度) 微量含む。    |
| SK1 | →            | →              | →  | ※記号なし                                       |
|     | 1            | 10YR3/3 に近い黄褐色 | シルト  | 互層土ブロック (5mm程度) 少量、炭化物粒微量含む。                |
|     | 2            | 7.5YR5/2 灰黄褐色  | シルト  | 互層土ブロック (5~30mm程度) 焼土ブロック (5mm程度) 炭化物粒少量含む。 |
| 3   | 10YR5/2 灰黄褐色 | シルト            | 互層土ブロック (5~10mm程度) 少量、焼土ブロック (5mm程度) 炭化物粒微量含む。 |   |

S497 雑草層積表

| 遺構名 | 平面形   | 規模 (cm) |    | 備考      |
|-----|-------|---------|----|---------|
|     |       | 長軸 × 短軸 | 深さ |         |
| P1  | 楕円形   | 80 × 64 | 84 | 主柱穴     |
| P2  | 円形    | 80 × 73 | 81 | 主柱穴、柱直跡 |
| P3  | 楕円形   | 88 × 60 | 59 | 主柱穴、柱直跡 |
| P4  | (円形)  | 52 × 42 | 15 | 補助柱穴    |
| P5  | (楕円形) | 45 × 37 | 31 | 補助柱穴    |

| 遺構名 | 平面形  | 規模 (cm) |    | 備考        |
|-----|------|---------|----|-----------|
|     |      | 長軸 × 短軸 | 深さ |           |
| P6  | 円形   | 46 × 46 | 60 | 補助柱穴、柱直跡  |
| P7  | 円形   | 54 × 46 | 36 | 柱直跡不明、柱直跡 |
| P8  | (円形) | 42 × 26 | 48 | 柱直跡不明、柱直跡 |
| P9  | 円形   | 50 × 45 | 61 | 柱直跡不明     |
| SK1 | 楕円形  | 72 × 55 | 16 | 副穴        |



第292図 SI497 竪穴住居跡(2)

【規模・形態】 確認された規模は長軸698cm、短軸543cmを測る。平面形は東西に長く、かつ北側に広がる台形を呈する。

【方向】 カマドを基準としてN-45°-Eを測る。

【堆積土】 大別で25層に分層した。1～8層は灰黄褐色シルトを主体とする住居堆積土で、基本層IV層の堆積状況から人為的な埋土とみられる。9層は堰板痕跡である。10層は堰板背後の埋土で、a・bの2層に、11層は周溝堆積土で、a・bの2層に細別した。12層は東壁際の周溝よりもさらに内側で検出した、もう一つの周溝堆積土である。13～18層はカマド堆積土である。19・20層はカマド袖構築土、21～25層は住居掘り方埋土である。

【壁面】 外傾しながら内湾気味ないし直線的に立ち上がり、壁高は最大で25cmを測る。

【床面】 全体の形状は不明で、灰黄褐色シルトを主体とする埋土上面を床面とする。残存する南半部では、炭化物範囲が広範囲に認められる。

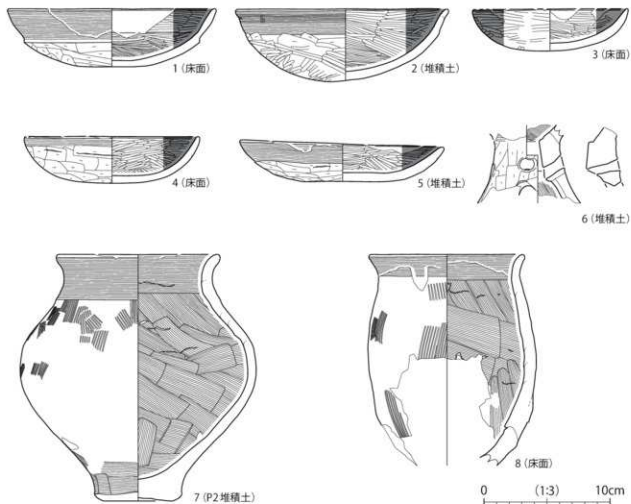
【柱穴】 床面で6基(P1～6)、掘り方で3基(P7～9)を検出した。規模や位置から主柱穴と考えられるP1～3の規模は残存値も含め長軸80～88cm、短軸64～73cm、深さ59～84cmを測る。P2・3の堆積土下半で径13～23cm程度の柱痕跡、P1で柱の抜き取り痕を確認した。P2の堆積土上層には、多量の炭化物が含まれる。補助柱穴と考えられるP4～6の配置は不規則である。P6～8の堆積土下半で、径8～20cm程度の柱痕跡を確認した。P7～9の性格は不明である。

【周溝】 残存範囲ではカマド部分を除き、壁面に沿ってめぐる。断面形は台形ないし弧状を呈し、規模は幅11～26cm、深さ2～12cmを測る。また、東壁際の周溝から76～137cm前後、西壁際の周溝から20～24cm前後内側にそれぞれ別の周溝を検出した。東側周溝の規模は幅11～15cm、深さ11～13cm、西側は幅16～21cm、深さ3～5cmを測る。ともに壁の拡張が行われる前の古い周溝と考えられる。

【カマド】 北壁中央部から西寄りに位置し、壁面に直交して付設されているが、Pit1250の重複や攪乱により燃焼部焚口と煙道部の先端が失われている。袖は壁面に対して直交し、東袖の規模は残存値で長さ18cm、幅34cm、西袖は長さ36cm、幅22cmを測る。燃焼部は壁内に位置し、規模は残存値で奥行き24cm、幅55cmを測る。底面は煙道部に向かって緩やかに下がり、そのまま煙道部へつながる。焼面はみられない。煙道部は残存値で長さ71cm、幅17～47cm、深さ16cmを測り、底面は先端部に向かって緩やかに立ち上がる。

【その他の施設】 床面で1基(SK1)の土坑を検出した。カマドと北西隅の中間に位置し、形状からも貯蔵穴とみられる。平面形は楕円形を呈し、規模は長軸72cm、短軸55cm、深さ16cmを測る。

【掘り方】 深さ5～16cmを測り、南半部が土坑状や階段状に低く掘り込まれている。



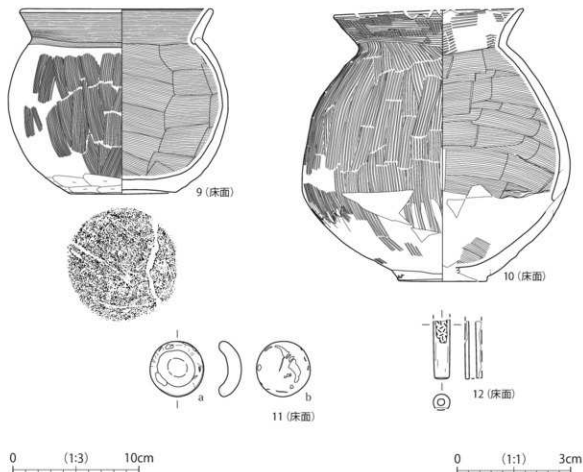
| 図号<br>番号 | 登録<br>番号 | 出土地点        | 層位  | 種別  | 器種 | 法量 (cm) |       |        | 外面調整                                       | 内面調整               | 備考                            | 写真<br>掲載 |
|----------|----------|-------------|-----|-----|----|---------|-------|--------|--|--------------------|-------------------------------|----------|
|          |          |             |     |     |    | 口径      | 底径    | 器高     |  |                    |                               |          |
| 1        | C-217    | S1497       | 床面  | 土師器 | 環  | (16.4)  | —     | (4.6)  | 口縁：227F<br>体～底部：A99Y ㊦                     | ㊦18°㊦              | 内面黒色処理 雲母含む                   | 347      |
| 2        | C-216    | S1497       | 堆積土 | 土師器 | 埴  | (16.6)  | —     | 5.7    | 口縁：227F<br>体～底部：A99Y ㊦→㊦18°㊦               | ㊦18°㊦              | 内面黒色処理 角閃石微量含む                | 347      |
| 3        | C-214    | S1497       | 床面  | 土師器 | 環  | 12.3    | —     | 3.3    | ㊦18°㊦                                      | ㊦18°㊦              | 内外面黒色処理 外面大4面                 | 347      |
| 4        | C-215    | S1497       | 床面  | 土師器 | 埴  | 13.8    | —     | 3.7    | 口縁：227F<br>体～底部：A99Y ㊦                     | ㊦18°㊦              | 内面黒色処理 角閃石微量含む 外面厚減           | 347      |
| 5        | C-213    | S1497       | 堆積土 | 土師器 | 環  | 16.0    | —     | 3.3    | 口縁：227F<br>体～底部：A99Y ㊦                     | ㊦18°㊦              | 内面黒色処理                        | 347      |
| 6        | C-530    | S1497       | 堆積土 | 土師器 | 器台 | —       | —     | (6.2)  | ㊦8°→㊦9°㊦                                   | ㊦17°㊦              | 底孔5箇所(段状) 角閃石少量含む             | 347      |
| 7        | C-531    | S1497<br>P2 | 堆積土 | 土師器 | 甕  | (12.6)  | (5.6) | 19.5   | 口縁：227F<br>体上半：㊦8°<br>体下半：㊦9°<br>底部：A99Y ㊦ | 口縁：227F<br>体部：㊦9°㊦ | 角閃石中量含む 外面中厚減                 | 347      |
| 8        | C-223    | S1497       | 床面  | 土師器 | 甕  | (12.1)  | —     | (16.7) | 口縁：227F<br>胴部：㊦8°                          | 口縁：227F<br>胴部：㊦9°㊦ | 角閃石中量含む 外面二次製物による赤色化 外面胴部下平面磨 | 347      |

第293図 S1497 竪穴住居跡出土遺物 (1)

【出土遺物】 堆積土、床面、床面施設、掘り方から土師器・須恵器、石製品などが出土し、土師器環5点・器台1点・壺1点・甕3点、礫石器1点、石製品1点を掲載した(第293・294図)。1・3・4・8・10は、P1からP2周辺の床面からまとまって出土した。12はP5脇の床面から出土した。1～5は土師器環である。1・2・5は外面の口縁部と体部の境に段ない稜、1は内面に稜を持つ。1の底部は扁平な丸底、2は深身の丸底、5は平底で皿状を呈する。いずれも内面に黒色処理が施されている。1の胎土は精良で、細砂と雲母を含む。3・4は口縁部と体部の境に段が認められないもので、3・4は扁平な半球形を呈する。黒色処理は、3が内外面、4は内面に施されている。6は土師器

器台である。器壁が厚く、直線的に開く脚部である。受け部から脚部にかけて貫通孔、脚部中位に4箇所、脚部下位に1箇所の透かし孔が認められ、透かし孔は2段で構成されると考えられる。7は土師器壺である。体部は算盤玉形を呈し、口縁部は外反する。8～10は土師器甕で、いずれも中型品である。8～9の最大径は胴部中位に位置し、8が張りのない楕円形、9が球胴形を呈する。10は胴部下位に最大径が位置する張りのある球胴形を呈する。8の口縁部は外反し、9の口縁部は直線的に外傾する。11は凹石で、a面の全体が皿状にくぼむ。石材は細粒凝灰岩である。12は石製の碧玉で、片側から穿孔されたと考えられる。表面に火ハネ痕がみられる。石材は緑色凝灰岩である。

【時期】 床面から出土した土師器杯・壺・甕(第293・294図1・3・4・7～10)の特徴から、6期(8世紀前半)と考えられる。なお、主柱穴P2の堆積土2層から採取した炭化物について放射性炭素年代測定を実施したところ、西暦705～825年という年代(1σ)が測定された(第6章第2節参照)。



| 図録番号 | 登録番号   | 出土地点  | 層位 | 種別  | 器種 | 法量 (cm) |       |      | 重量 (g) | 石材  | 備考                       | 写真掲載                    |     |
|------|--------|-------|----|-----|----|---------|-------|------|--------|---|--------------------------|-------------------------|-----|
|      |        |       |    |     |    | 口径      | 底径    | 器高   |        |   |                          |                         |     |
| 9    | C-222  | SI497 | 床面 | 土師器 | 甕  | (15.0)  | 8.6   | 14.6 |        | 口縁: 329°<br>胴部: 19°<br>胴下縁~底部: 109°E                        | 口縁: 329°<br>胴~底部: 19°    | 底部木炭痕 角石微量含む            | 347 |
| 10   | C-221  | SI497 | 床面 | 土師器 | 甕  | (14.4)  | (7.0) | 21.6 |        | 口縁: 10°E~329°<br>胴上平: 18°<br>胴下平: 18°E~101°E<br>底部: 斜傾のため不明 | 口縁: 18°<br>胴部: 159°      | 角閃石少量含む 外面二次焼熱のため赤色化・剥離 | 347 |
| 図録番号 | 登録番号   | 出土地点  | 層位 | 種別  | 器種 | 法量 (cm) |       |      | 重量 (g) | 石材  | 備考                       | 写真掲載                    |     |
|      |        |       |    |     |    | 全長      | 幅     | 厚さ   |        |   |                          |                         |     |
| 11   | Kc-013 | SI497 | 床面 | 硬石器 | 凹石 | 4.4     | 4.3   | 1.8  | 27.0   | 細粒凝灰岩   | 凹1面(深)                   |                         | 347 |
| 12   | Kd-003 | SI497 | 床面 | 石製品 | 碧玉 | 1.6     | 0.5   | 0.5  | 0.4    | 緑色凝灰岩   | 片側穿孔か 孔径0.2cm 穴3個あり 底部欠損 |                         | 347 |

第294図 SI497 竪六住居跡出土遺物(2)

SI498 竪穴住居跡 (第295図)

【位置・確認】 調査区南西部の95・96・103・104区に位置する。削平のため掘り方のみ残存するが、掘り方東部もSI470の重複により大部分が失われている。周溝・カマド・柱穴などの床面施設も確認できなかった。

【重複】 SI470より古い。

【規模・形態】 確認された規模は長軸331cm、短軸301cmを測り、平面形は方形と考えられる。

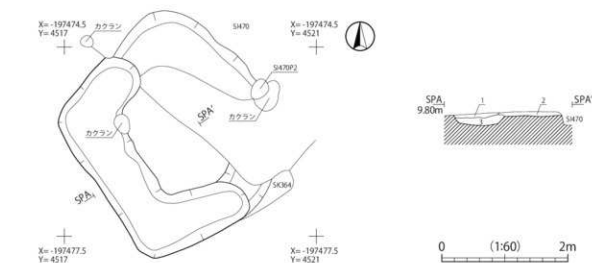
【方向】 西辺を基準としてN-36°-Wを測る。

【堆積土】 3層に分層した。いずれも住居掘り方埋土である。

【掘り方】 残存値で深さ5～31cmを測る。中央部を除く壁際が一段低く掘り込まれている。

【出土遺物】 掘り方埋土中から土師器が出土したが、図化できるものはなかった。

【時期】 時期決定できる遺物はないが、SI470との新旧関係から、3期(6世紀末頃～7世紀前半)以前と考えられる。



SI498 堆積土誌記表

| 部位      | 層位 | 土色           | 土性    | 備考  |
|---------|----|--------------|-------|---|
| 住居掘り方埋土 | 1  | 10YR5/2 灰黄褐色 | シルト   | 左層土ブロック (5～30mm 程度) 多量、炭化物粒少量含む。                    |
|         | 2  | 10YR6/2 灰黄褐色 | シルト   | 左層土ブロック (5～30mm 程度) 多量、暗灰色シルトブロック (5～10mm 程度) 少量含む。 |
|         | 3  | 10YR4/2 灰黄褐色 | 砂質シルト | 左層土ブロック (5～20mm 程度) 少量含む。                           |

第295図 SI498 竪穴住居跡

SI499 竪穴住居跡 (第296図)

【位置・確認】 調査区南西部の111・119区に位置する。一部が攪乱や単独ピットの重複で失われているが、全体的に残存状態が良好な住居跡である。

【重複】 SI500・504、SK471より新しい。

【規模・形態】 確認された規模は長軸402cm、短軸364cmを測り、平面形は東西にやや長い方形を呈する。

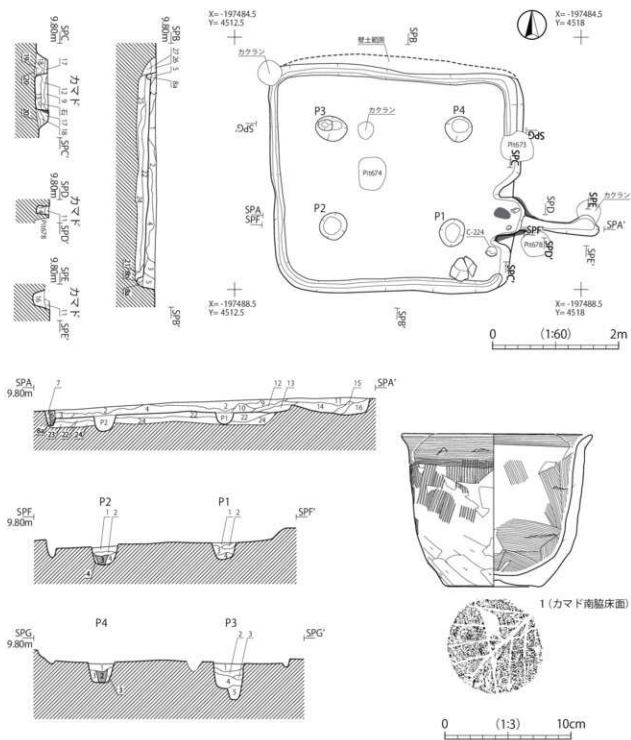
【方向】 カマドを基準としてN-98°-Eを測る。

【堆積土】 大別で27層に分層した。1～5層はにぶい黄褐色シルトを主体とする住居堆積土で、堆積状況から人為的な埋土とみられる。6層は堰板痕、7層は堰板背後の埋土で、西壁の一部で確認された。8層は周溝堆積土で、a・bの2層に細別した。9～16層はカマド堆積土である。17～20層はカマド軸構築土、21～25層は住居掘り方埋土である。26・27層は壁の構築土で、北壁で確認された。掘り方を埋める前に、灰黄褐色・にぶい黄褐色シルトを水平に積み上げて壁を構築している。

【壁面】 外傾しながら直線的に立ち上がり、壁高は最大で23cmを測る。

【床面】 概ね平坦で、灰黄褐色シルトを主体とする埋土上面を床面とする。





| 図版番号 | 発掘番号  | 出土地点             | 層位 | 種別  | 器種 | 法眼 (cm) |     |      | 外面調整                                      | 内面調整                   | 備考                               | 写真掲載 |
|------|-------|------------------|----|-----|----|---------|-----|------|---|------------------------|----------------------------------|------|
|      |       |                  |    |     |    | 口径      | 底径  | 器高   |   |                        |                                  |      |
| 1    | C-224 | S1499<br>875' 南脇 | 床面 | 土師器 | 甕  | 15.0    | 7.5 | 12.1 | 口縁: 32F'<br>胴上~中位: 49F'<br>胴下位~底部: 49F' G | 口縁: 32F'<br>胴一底部: 49F' | 底部本器直 再閉石少量含む<br>外面黒漆 二次焼熱による赤色化 | 347  |

S1499 検出観測表

| 遺構名 | 平面形 | 規模 (cm) |    | 備考      |
|-----|-----|---------|----|---------|
|     |     | 長軸×短軸   | 深さ |         |
| P1  | 円形  | 44×39   | 25 | 土柱穴     |
| P2  | 円形  | 43×41   | 33 | 土柱穴 柱痕跡 |

| 遺構名 | 平面形 | 規模 (cm) |    | 備考      |
|-----|-----|---------|----|---------|
|     |     | 長軸×短軸   | 深さ |         |
| P3  | 略円形 | 50×38   | 59 | 土柱穴     |
| P4  | 円形  | 41×40   | 33 | 土柱穴 柱痕跡 |

第296図 S1499 竪穴住居跡・同出土遺物

S499 堆積土目録表

| 部位      | 層位 | 土色             | 土性     | 備考   |
|---------|----|----------------|--------|--|
| 住居焼土    | 1  | 10YR5/2 灰黄褐色   | シルト    | 互層土ブロック (5～10mm程度) 多量、炭化物粒少量含む。                          |
|         | 2  | 10YR6/3 に近い黄褐色 | シルト    | 互層土ブロック (5～10mm程度) 多量、炭化物粒少量含む。                          |
|         | 3  | 10YR5/1 褐色     | シルト    | 互層土ブロック (5mm程度) 多量、焼土ブロック (5mm程度) 少量含む。                  |
|         | 4  | 10YR6/2 に近い黄褐色 | 砂質シルト  | 互層土ブロック (5～20mm程度) 多量、炭化物粒少量含む。                          |
|         | 5  | 10YR5/2 灰黄褐色   | 砂質シルト  | 互層土ブロック (5mm程度) 少量含む。                                    |
| 壁板焼跡    | 6  | 10YR5/1 褐色     | 砂質シルト  | 互層土粒少量、炭化物粒少量含む。   |
| 燃焼前後の埋土 | 7  | 10YR6/1 褐色     | 砂質シルト  | 互層土ブロック (5～10mm程度) 少量含む。                                 |
| 周溝焼土    | 8a | 10YR3/3 に近い黄褐色 | 砂質シルト  | 互層土ブロック (5mm程度) 少量含む。                                    |
|         | 8b | 10YR5/2 灰黄褐色   | 砂質シルト  | 互層土ブロック (5～10mm程度) 少量含む。                                 |
|         | 9  | 7.5YR5/2 灰褐色   | シルト    | 互層土粒多量、焼土粒・炭化物ブロック (5mm程度) 少量含む。                         |
|         | 10 | 10YR4/3 に近い黄褐色 | シルト    | 互層土粒少量、炭化物粒少量含む。   |
|         | 11 | 10YR5/2 灰黄褐色   | シルト    | 互層土ブロック (5mm程度) 多量、焼土ブロック (5mm程度) 少量含む。                  |
| カマド焼土   | 12 | 5YR5/2 灰褐色     | シルト    | 焼土ブロック (5～20mm程度) 多量、炭化物ブロック (5mm程度) 少量含む。               |
|         | 13 | 5YR3/2 暗赤褐色    | 粘土質シルト | 焼土ブロック (5mm程度) 少量含む、炭化物粒少量含む。                            |
|         | 14 | 5YR5/2 灰褐色     | シルト    | 焼土ブロック (5mm程度) 少量含む、炭化物粒少量含む。                            |
|         | 15 | 10YR6/1 褐色     | シルト    | 互層土ブロック (5～10mm程度) 少量含む。                                 |
|         | 16 | 5YR3/2 暗赤褐色    | シルト    | 炭化物粒多量、焼土粒少量含む。  |
|         | 17 | 2.5Y5/2 暗灰黄色   | シルト    | 互層土ブロック (5mm程度) 多量、炭化物ブロック (5mm程度) 少量含む。                 |
|         | 18 | 10YR6/2 灰黄褐色   | シルト    | 互層土粒多量、焼土粒・炭化物粒少量含む。                                     |
| 構内土     | 19 | 10YR6/3 に近い黄褐色 | シルト    | 互層土多量、焼土粒・炭化物粒少量含む。                                      |
|         | 20 | 10YR4/3 に近い黄褐色 | シルト    | 互層土ブロック (5～20mm程度) 多量、炭化物粒少量含む。                          |
|         | 21 | 7.5YR4/3 褐色    | シルト    | 互層土ブロック (5～10mm程度) 多量、炭化物粒少量含む。                          |
| 住居掘り方埋土 | 22 | 10YR5/2 灰黄褐色   | シルト    | 互層土ブロック (5～20mm程度) 多量、焼土粒・炭化物粒少量含む。                      |
|         | 23 | 2.5Y5/2 暗灰黄色   | シルト    | 互層土ブロック (5～10mm程度) 多量、焼土粒少量含む。                           |
|         | 24 | 7.5YR5/2 灰褐色   | 砂質シルト  | 互層土ブロック (5～20mm程度) 多量、焼土粒・炭化物粒少量含む。                      |
|         | 25 | 10YR6/2 灰黄褐色   | 砂質シルト  | 互層土ブロック (5～20mm程度) 多量、黒褐色シルトブロック (5～20mm程度) 少量、炭化物粒少量含む。 |
|         | 26 | 10YR6/3 に近い黄褐色 | シルト    | 互層土ブロック (5～10mm程度) 多量、炭化物粒少量含む。                          |
| 壁構築土    | 27 | 10YR6/3 に近い黄褐色 | シルト    | 互層土ブロック (5～10mm程度) 少量含む。                                 |

S499 無器堆積土目録表

| 遺構名 | 層位           | 土色             | 土性         | 備考  |
|-----|--------------|----------------|------------|---|
| P1  | 1            | 10YR5/2 灰黄褐色   | シルト        | 互層土ブロック (5～10mm程度) 多量、炭化物粒に少量含む。                          |
|     | 2            | 10YR6/4 に近い黄褐色 | 砂質シルト      | 互層土塊に多量、炭化物粒少量含む。   |
|     | 3            | 10YR5/3 に近い黄褐色 | 砂質シルト      | 互層土ブロック (5～10mm程度) 多量、褐色シルトブロック (5～10mm程度) 少量含む、炭化物粒少量含む。 |
|     | 4            | 10YR5/3 に近い黄褐色 | 砂質シルト      | 互層土ブロック (5mm程度) 少量含む。                                     |
| P2  | 1            | 10YR5/2 灰黄褐色   | シルト        | 互層土ブロック (5～10mm程度) 多量、炭化物ブロック (5mm程度) 少量含む。               |
|     | 2            | 10YR6/2 灰黄褐色   | 砂質シルト      | 互層土粒に多量含む。  |
|     | 3            | 10YR3/2 暗赤褐色   | 砂質シルト      | 互層土ブロック (5mm程度) 少量、焼土粒・炭化物粒少量含む。 ※柱廻跡                     |
| P3  | 4            | 7.5YR5/2 灰褐色   | 砂質シルト      | 互層土塊に多量含む。  |
|     | 1            | 10YR5/2 灰黄褐色   | シルト        | 互層土ブロック (5～10mm程度) 多量、炭化物粒少量含む。                           |
|     | 2            | 10YR4/2 灰黄褐色   | 砂質シルト      | 互層土ブロック (5mm程度) 少量含む。                                     |
|     | 3            | 10YR4/3 に近い黄褐色 | シルト        | 互層土ブロック (5～20mm程度) 少量含む。                                  |
|     | 4            | 10YR3/2 暗赤褐色   | 砂質シルト      | 互層土ブロック (5～30mm程度) 少量、炭化物粒少量含む。                           |
| P4  | 5            | 2.5Y4/2 暗灰黄色   | 砂質シルト      | 互層土塊に少量含む。  |
|     | 1            | 7.5YR5/2 灰褐色   | シルト        | 互層土ブロック (5～10mm程度) 多量、炭化物粒少量含む。                           |
|     | 2            | 10YR3/3 に近い黄褐色 | 砂質シルト      | 互層土塊に多量、炭化物粒少量含む。 ※柱廻跡                                    |
| 3   | 10YR5/2 灰黄褐色 | 砂質シルト          | 互層土塊に多量含む。 |   |

【柱穴】 床面で4基(P1～4)を検出した。規模や位置からいずれも主柱穴と考えられ、規模は長軸41～50cm、短軸38～41cm、深さ25～59cmを測る。P2・4の堆積土下半で、径19～22cm程度の柱痕跡を確認した。

【周溝】 カマド部分を除き、壁面に沿ってめぐる。断面形はU字形を呈し、規模は幅12～24cm、深さ3～14cmを測る。

【カマド】 東壁中央部から南寄りに位置し、壁面に直交して付設されている。袖も壁面に対して直交し、南袖の規模は長さ37cm、幅24cm、北袖は長さ32cm、幅34cmを測る。燃焼部の大部分は壁内に位置するが、奥壁側1/3程度が壁外に張り出す。規模は奥行き47cm、幅60cmを測る。底面は概ね平坦で、焚口付近に長径27cm程度の焼面がみられる。支脚と考えられる棒状の自然礫が、焼面の東側から南北に並んだ状態で出土している。奥壁は外傾しながら内湾気味に9cm程度立ち上がり、煙道部へつながる。煙道部は長さ123cm、幅14～33cm、深さ14～27cmを測り、底面は先端部に向かって緩やかに下がる。

【掘り方】 深さ14～24cmを測り、底面は概ね平坦である。

【出土遺物】 堆積土、床面、床面施設、掘り方から土師器・須恵器・金属製品などが出土し、カマド南脇の床面から出土した土師器裏1点を掲載した(第296図)。1は小型品で、口縁部で短く外傾する。

【時期】 床面から出土した土師器裏(第296図1)の特徴から、6期(8世紀前半)の可能性がある。

## SI500 竪穴住居跡 (第297図)

【位置・確認】 調査区南西部の119・127区に位置する。壁面は削平により大部分が失われ、床面が露呈していた。西壁際では床面も失われている。残存範囲においても南東隅がSK371、北壁の一部がPit683、南西隅が攪乱により失われている。

【重複】 SI499より古く、SI504より新しい。

【規模・形態】 確認された規模は長軸294cm、短軸273cmを測り、平面形は東西にやや長い方形を呈する。

【方向】 カマドを基準としてN-84°-Eを測る。

【堆積土】 7層に分層した。1層は周溝堆積土、2層はカマド煙道部の堆積土、3層はカマド掘り方埋土、4～7層は住居掘り方埋土である。

【壁面】 壁高は最大で2cm程度が残存するのみで、形状は不明である。

【床面】 概ね平坦で、灰黄褐色シルトを主体とする埋土上面を床面とする。

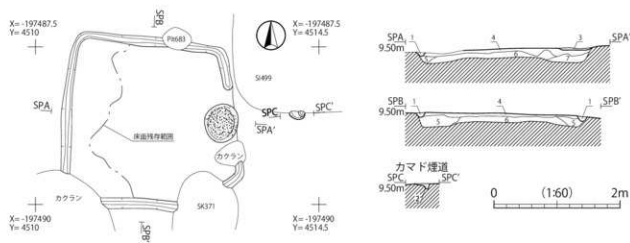
【周溝】 残存範囲ではカマド部分を除き、壁面に沿ってめぐる。断面形はU字形を呈し、規模は幅10～16cm、深さ3～10cmを測る。

【カマド】 東壁中央部に位置するが、燃焼部の掘り方と煙道の先端部のみ残存する。燃焼部の掘り方は壁内に位置し、規模は奥行き53cm、幅62cmを測る。埋土上部は部分的に被熱し、掘り方全体におよぶ炭化物範囲がみられる。煙道部は長さ107cm程度と推定され、先端部の幅13cm、深さ2～9cmを測り、ピット状を呈する。

【掘り方】 深さ16～34cmを測り、壁際が一段低く掘り込まれている。

【出土遺物】 掘り方から土師器が出土したが、図化できるものはなかった。

【時期】 時期決定できる遺物はないが、SI499との新旧関係から、6期(8世紀前半)以前の可能性がある。



SI500 堆積土層記表

| 部位       | 層位 | 土色             | 土性    | 備考   |
|----------|----|----------------|-------|--|
| 周溝堆積土    | 1  | 2.5Y5/2 暗灰黄色   | 砂質シルト | IV層土ブロック痕跡に多量含む。                           |
| カマド堆積土   | 2  | 2.5Y3/2 紫褐色    | シルト   | 堆土粒多量、IV層土ブロック(5mm程度)・炭化物粒少量含む。            |
| カマド掘り方埋土 | 3  | 2.5YR4/2 灰赤色   | シルト   | IV層土ブロック(5～10mm程度)・堆土粒多量、炭化物粒少量含む。 ※部分的に被熱 |
|          | 4  | 10YR5/2 灰黄褐色   | シルト   | IV層土ブロック(5～40mm程度)多量、炭化物粒微量含む。             |
| 住居掘り方埋土  | 5  | 2.5Y5/3 黄褐色    | 砂質シルト | IV層土ブロック(5～20mm程度)多量含む。                    |
|          | 6  | 10YR5/3 にぶい黄褐色 | 砂質シルト | IV層土ブロック(5～10mm程度)多量、炭化物粒微量含む。             |
|          | 7  | 10YR4/3 にぶい黄褐色 | 砂質シルト | IV層土ブロック(5～30mm程度)多量、炭化物粒微量含む。             |

第297図 SI500 竪穴住居跡

S1501 竪穴住居跡 (第298図)

【位置・確認】 調査区西部の78区に位置する。北部は視乱、西部はSD314の重複により失われている。

【重複】 S1496、SD314より古い。

【規模・形態】 確認された規模は長軸287cm、短軸248cmを測り、平面形は隅丸方形と考えられる。

【方向】 西壁を基準としてN-8°-Wを測る。

【堆積土】 2層に分層した。灰褐色砂質シルトを主体とする住居堆積土である。

【壁面】 外傾しながら直線的に立ち上がり、壁高は最大で23cmを測る。

【床面】 概ね平坦で、土層観察を行ったA-A'付近では基本層IV層を直接床面とするが、他地点はにぶい黄褐色砂質シルトの埋土上面を床面とする。

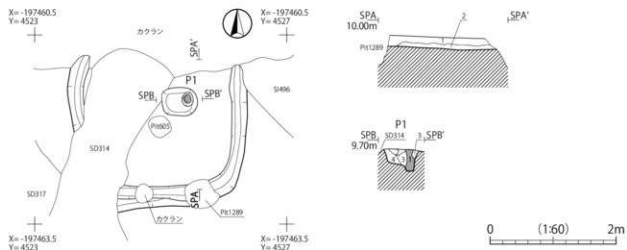
【柱穴】 床面で1基(P1)を検出した。中央部付近に配置されている。径13cm程度の柱痕跡を確認した。

【周溝】 残存範囲では、壁面に沿ってめぐる。南壁の一部では3~11cm前後内側に位置する。断面形はU字形ないし弧状を呈し、規模は幅18~27cm、深さ3~5cmを測る。

【掘り方】 深さ3~5cmを測る。東壁際がテラス状を呈し、他は一段低く掘り込まれている。

【出土遺物】 堆積土から土師器が出土したが、図化できるものはなかった。

【時期】 時期決定できる遺物はないが、SD314との新旧関係から、6期(8世紀前半)以前の可能性がある。



S1501 施設観察表

| 遺構名 | 平面形   | 規模 (cm) |    | 備考       |
|-----|-------|---------|----|----------|
|     |       | 長軸×短軸   | 深さ |          |
| P1  | 隅丸正方形 | 56×44   | 33 | 性格不明 柱痕跡 |

S1501 堆積土目録表

| 部位    | 層位 | 土色             | 土性    | 備考                      |
|-------|----|----------------|-------|-------------------------|
| 住居堆積土 | 1  | 7.5YR5/2 灰褐色   | 砂質シルト | IV層土ブロック痕跡に少量、炭化物粒微量含む。 |
|       | 2  | 7.5YR6/3 にぶい褐色 | 砂質シルト | IV層土ブロック痕跡に多量、炭化物粒微量含む。 |

S1501 施設堆積土目録表

| 遺構名 | 層位 | 土色             | 土性  | 備考  |
|-----|----|----------------|-----|---|
| P1  | 1  | 7.5YR4/2 灰褐色   | シルト | IV層土ブロック (5~10mm程度) 少量、焼土粒・炭化物粒微量含む。 ※柱痕跡 |
|     | 2  | 10YR5/2 灰黄褐色   | シルト | IV層土粒多量、炭化物粒微量含む。                         |
|     | 3  | 10YR6/3 にぶい黄褐色 | シルト | IV層土ブロック (5mm程度) 多量、炭化物粒微量含む。             |
|     | 4  | 10YR5/3 にぶい黄褐色 | シルト | IV層土ブロック (5~20mm程度) 多量、炭化物粒微量含む。          |

第298図 S1501 竪穴住居跡

## S1502 竪穴住居跡 (第299～301図)

【位置・確認】 調査区西部の96・104区に位置する。東部は攪乱に、北壁上部の大部分もSD310の重複により失われている。

【重複】 SD310、Pit1243より古く、S1507・508・521より新しい。

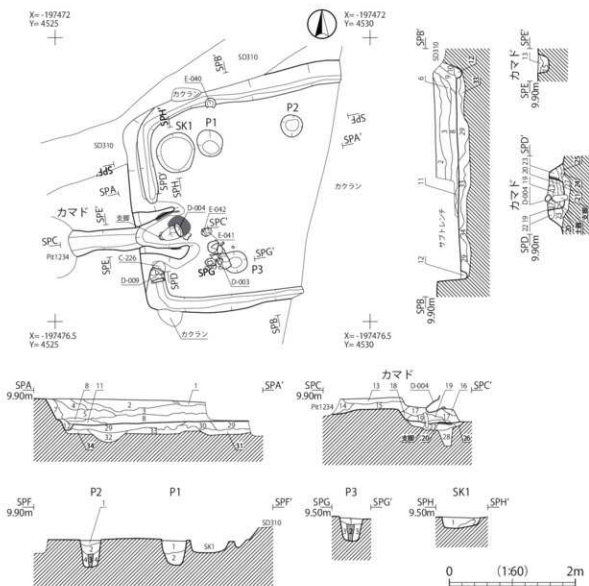
【規模・形態】 確認された規模は長軸367cm、短軸358cmを測り、平面形は東西に長い長方形と考えられる。

【方向】 カマドを基準としてN-96°-Wを測る。

【堆積土】 34層に分層した。1～11層は黒褐色シルトを主体とする住居堆積土で、堆積状況から人為的な埋土とみられる。12層は周溝堆積土、13～21層はカマド堆積土である。22～25層はカマド袖構築土、26～28層はカマド掘り方埋土、29～34層は住居掘り方埋土である。

【壁面】 外傾しながら直線的に立ち上がり、壁高は最大で43cmを測る。

【床面】 概ね平坦で、灰黄褐色シルトを主体とする埋土上面を床面とする。



第299図 S1502 竪穴住居跡

SS02 堆積土目録表

| 部位              | 層位 | 土色             | 土性     | 備考   |
|-----------------|----|----------------|--------|--|
| 住居埋積土           | 1  | 10YR3/2 黒褐色    | シルト    | 吾妻土粒少量、炭化物粒微量含む。                             |
|                 | 2  | 10YR3/3 暗褐色    | シルト    | 吾妻土粒・炭化物粒少量、焼土粒微量含む。                         |
|                 | 3  | 10YR3/2 黒褐色    | シルト    | 吾妻土粒少量、礫(10mm程度)・炭化物粒微量含む。                   |
|                 | 4  | 10YR4/2 灰黄褐色   | シルト    | 吾妻土粒少量、焼土粒・炭化物粒微量含む。                         |
|                 | 5  | 10YR4/3 に近い黄褐色 | シルト    | 吾妻土粒少量、炭化物粒微量含む。                             |
|                 | 6  | 2.5Y4/2 暗灰黄色   | シルト    | 吾妻土粒・炭化物粒微量含む。                               |
|                 | 7  | 10YR5/2 灰黄褐色   | シルト    | 吾妻土ブロック(5～10mm程度)少量、炭化物粒微量含む。                |
|                 | 8  | 10YR4/1 褐色     | シルト    | 吾妻土ブロック(5～10mm程度)少量、焼土粒・炭化物粒微量含む。            |
|                 | 9  | 10YR3/2 黒褐色    | シルト    | 吾妻土粒少量、焼土粒・炭化物粒微量含む。                         |
|                 | 10 | 2.5Y3/2 黒褐色    | シルト    | 灰色シルト粒多量、吾妻土粒少量、炭化物粒微量含む。                    |
|                 | 11 | 10YR5/3 に近い黄褐色 | シルト    | 吾妻土ブロック(5～10mm程度)少量、炭化物粒微量含む。                |
| 前遺埋積土           | 12 | 10YR3/2 黒褐色    | シルト    | 吾妻土粒少量含む。                                    |
|                 | 13 | 2.5Y5/1 黄褐色    | 粘土質シルト | 吾妻土ブロック(5～10mm程度)少量、炭化物粒微量含む。                |
|                 | 14 | 2.5Y4/2 暗灰黄色   | シルト    | 吾妻土ブロック(5～20mm程度)少量、炭化物粒少量、焼土粒微量含む。          |
|                 | 15 | 10YR5/2 灰黄褐色   | シルト    | 吾妻土ブロック(5mm程度)少量、焼土粒・炭化物粒微量含む。               |
|                 | 16 | 10YR4/2 灰黄褐色   | シルト    | 吾妻土ブロック(5mm程度)少量、焼土粒少量含む。                    |
| カマド埋積土          | 17 | 2.5Y5/2 暗灰黄色   | シルト    | 吾妻土ブロック(5mm程度)少量、炭化物粒少量、焼土粒微量含む。             |
|                 | 18 | 7.5YR4/2 灰褐色   | シルト    | 吾妻土粒・焼土粒・炭化物粒少量含む。                           |
|                 | 19 | 5YR4/2 灰褐色     | 粘土質シルト | 焼土ブロック(5～10mm程度)少量、炭化物粒少量含む。                 |
|                 | 20 | 2.5Y7/2 灰黄色    | 粘土質シルト | 灰多量、焼土ブロック(5mm程度)少量含む。                       |
|                 | 21 | 7.5YR6/2 灰褐色   | 粘土質シルト | 吾妻土ブロック(5mm程度)少量、灰少量含む。                      |
| カマド内<br>積土      | 22 | 10YR6/2 灰黄褐色   | シルト    | 吾妻土ブロック(5～10mm程度)少量、焼土粒少量含む。 ※北袖内面焼          |
|                 | 23 | 10YR5/2 灰黄褐色   | 粘土質シルト | 吾妻土ブロック(5～20mm程度)少量、炭化物ブロック(5mm程度)微量含む。      |
|                 | 24 | 10YR5/2 灰黄褐色   | 粘土質シルト | 吾妻土ブロック(5mm程度)少量、焼土粒微量含む。                    |
|                 | 25 | 10YR5/3 に近い黄褐色 | 粘土質シルト | 吾妻土ブロック(5mm程度)少量含む。                          |
|                 | 26 | 7.5YR4/2 灰褐色   | 粘土質シルト | 吾妻土ブロック(5mm程度)少量含む。 ※上面全体焼                   |
| カマド裏の<br>埋土     | 27 | 10YR5/2 灰黄褐色   | 粘土質シルト | 吾妻土ブロック(5mm程度)少量含む。 ※上面一部焼                   |
|                 | 28 | 2.5Y5/2 暗灰黄色   | 粘土質シルト | 吾妻土層位に少量含む。                                  |
| 住居跡の<br>方<br>埋土 | 29 | 10YR4/2 灰黄褐色   | シルト    | 吾妻土ブロック(5～20mm程度)少量、炭化物粒微量含む。                |
|                 | 30 | 10YR5/2 灰黄褐色   | シルト    | 吾妻土ブロック(5～10mm程度)少量、焼土粒・炭化物粒微量含む。            |
|                 | 31 | 10YR6/2 灰黄褐色   | 砂質シルト  | 吾妻土ブロック(5mm程度)・灰白色シルトブロック(5mm程度)少量、炭化物粒微量含む。 |
|                 | 32 | 10YR5/1 褐色     | シルト    | 吾妻土ブロック(5～10mm程度)少量、炭化物ブロック(5mm程度)少量含む。      |
|                 | 33 | 2.5Y5/2 暗灰黄色   | シルト    | 吾妻土ブロック(5～40mm程度)少量、炭化物粒微量含む。                |
|                 | 34 | 2.5Y6/4 に近い黄褐色 | 砂質シルト  | 吾妻土ブロック(5～10mm程度)少量含む。                       |

SS02 埋積土目録表

| 遺構名 | 層位             | 土色             | 土性                            | 備考                                      |
|-----|----------------|----------------|-------------------------------|---|
| P1  | 1              | 7.5YR3/2 黒褐色   | 粘土質シルト                        | 吾妻土ブロック(5mm程度)少量、炭化物粒微量含む。              |
|     | 2              | 10YR3/2 黒褐色    | シルト                           | 吾妻土ブロック(5mm程度)少量、炭化物粒微量含む。              |
| P2  | 1              | 10YR4/2 灰黄褐色   | シルト                           | 吾妻土ブロック(5～20mm程度)少量、炭化物粒微量含む。           |
|     | 2              | 10YR4/3 に近い黄褐色 | シルト                           | 吾妻土ブロック(5mm程度)少量、炭化物ブロック(5～10mm程度)微量含む。 |
|     | 3              | 10YR3/2 黒褐色    | シルト                           | 吾妻土粒少量含む。 ※柱脚跡                          |
| P3  | 4              | 10YR3/3 暗褐色    | 粘土質シルト                        | 吾妻土ブロック(5～30mm程度)少量、炭化物粒微量含む。           |
|     | 1              | 10YR4/2 灰黄褐色   | シルト                           | 吾妻土ブロック(5～40mm程度)少量、炭化物粒微量含む。           |
|     | 2              | 10YR3/3 暗褐色    | シルト                           | 吾妻土ブロック(5～10mm程度)少量含む。 ※柱脚跡             |
| SK1 | 3              | 10YR4/3 に近い黄褐色 | シルト                           | 吾妻土ブロック(5～10mm程度)少量、炭化物粒少量含む。           |
|     | 1              | 10YR3/3 暗褐色    | 粘土質シルト                        | 吾妻土ブロック(5～10mm程度)少量含む。                  |
| 2   | 10YR4/3 に近い黄褐色 | シルト            | 吾妻土ブロック(5～10mm程度)少量、炭化物粒微量含む。 |   |

SS02 断面図表

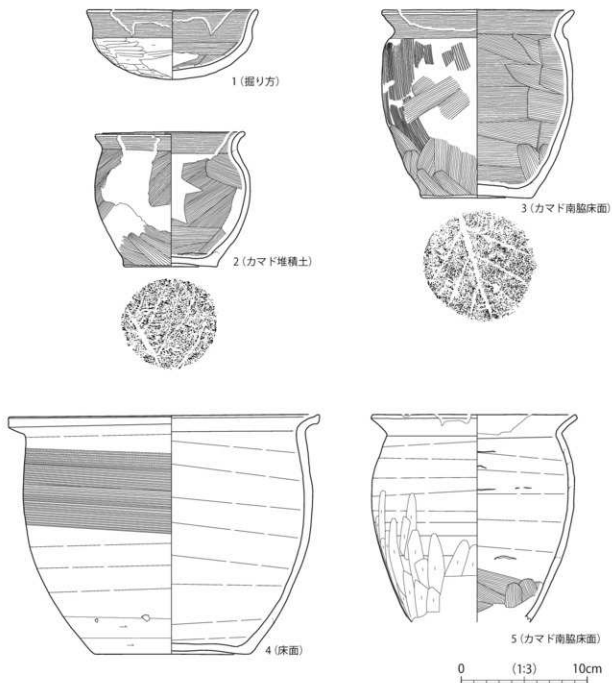
| 遺構名 | 平面形 | 面積(cm <sup>2</sup> ) |    | 備考      |
|-----|-----|----------------------|----|---------|
|     |     | 長軸×短軸                | 深さ |         |
| P1  | 円形  | 42×40                | 30 | 本柱穴     |
| P2  | 円形  | 35×34                | 45 | 本柱穴、柱脚跡 |

| 遺構名 | 平面形 | 面積(cm <sup>2</sup> ) |    | 備考      |
|-----|-----|----------------------|----|---------|
|     |     | 長軸×短軸                | 深さ |         |
| P3  | 円形  | 38×34                | 42 | 本柱穴、柱脚跡 |
| SK1 | 円形  | 64×59                | 17 | 的穴      |

【柱穴】床面で3基(P1～3)を検出した。規模や位置からいずれも主柱穴と考えられ、規模は長軸35～42cm、短軸34～40cm、深さ39～45cmを測る。P2・3の堆積土下半で、径9～12cm程度の柱痕跡を確認した。

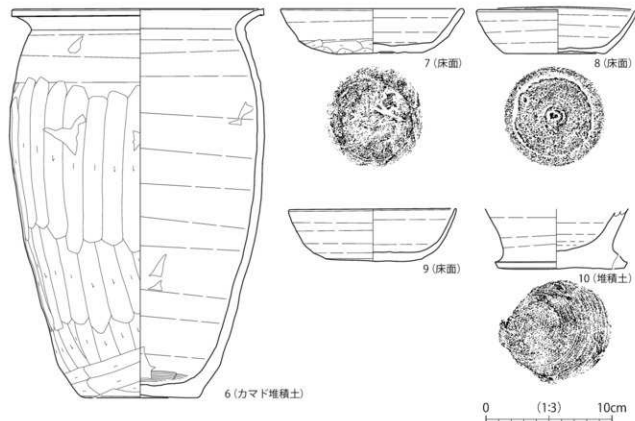
【周溝】残存範囲ではカマド部分を除き、壁面に沿ってめぐる。断面形は台形を呈し、規模は幅17～36cm、深さ5～12cmを測る。北壁部分は幅広に掘り込まれている。

【カマド】西壁中央部から南寄りに位置し、壁面に直交して付設されている。煙道の先端部はPit1234の重複により失われている。袖は壁面に対して「ハ」字状に延び、南袖の規模は長さ95cm、幅39cm、北袖は長さ80cm、幅29cmを測る。燃焼部は壁内に位置し、規模は奥行き89cm、幅62cmを測る。底面はわずかに起伏し、禁口付近に長さ35cm程度の境面がみられる。燃焼部中央付近には、棒状の自然礫による支脚が設置されている。支脚上に土師器の破片を被せ、高さを調節した痕跡がみられた。奥壁は外傾しながら直線的に18cm程度立ち上がり、煙道部へつながる。煙道部は残存値で長さ106cm、幅30～42cm、深さ17～24cmを測り、底面は先端部に向かって緩やかに下がる。



| 図版<br>番号 | 登録<br>番号 | 出土地点            | 層位  | 種類         | 器種 | 法量 (cm) |      | 外面調整   | 内面調整  | 備考   | 写真<br>掲載 |     |
|----------|----------|-----------------|-----|------------|----|---------|------|--------|---|--|----------|-----|
|          |          |                 |     |            |    | 口径      | 底径   |        |   |  |          |     |
| 1        | C-225    | SI502           | 攪り方 | 土師器        | 弁  | (13.4)  | —    | 5.5    | 口縁：02F<br>体上半：02F <sup>+</sup> →03F <sup>+</sup><br>体下半～底部：02F <sup>+</sup>         | 口縁：02F <sup>+</sup><br>体～底部：03F <sup>+</sup> | 内面石唐草含む  | 348 |
| 2        | C-227    | SI502<br>870    | 堆積土 | 土師器        | 甕  | 11.7    | 7.4  | 10.7   | 口縁：02F <sup>+</sup><br>胴～底部：03F <sup>+</sup>  | 口縁：02F <sup>+</sup><br>胴～底部：03F <sup>+</sup> | 底部木炭灰    | 348 |
| 3        | C-226    | SI502<br>870 南脇 | 床面  | 土師器        | 甕  | 15.0    | 8.8  | 14.9   | 口縁：02F <sup>+</sup><br>胴～底部：03F <sup>+</sup> →03F <sup>+</sup>                      | 口縁：02F <sup>+</sup><br>胴～底部：03F <sup>+</sup> | 底部木炭灰    | 348 |
| 4        | D-003    | SI502           | 床面  | 口クラ<br>土師器 | 鉢  | 24.5    | 12.3 | 19.0   | 口縁：070調整<br>体上位：060沖F<br>体中位：070調整<br>体下位：060沖F <sup>+</sup><br>底部：03F <sup>+</sup> | 070調整  |          | 348 |
| 5        | D-000    | SI502<br>870 南脇 | 床面  | 口クラ<br>土師器 | 甕  | (16.1)  | —    | (16.3) | 口縁～胴上位：070調整<br>胴下平：03F <sup>+</sup>  | 口縁～胴上位：070調整<br>胴下平：03F <sup>+</sup>         |          | 348 |

第300図 SI502 竪穴住居跡出土遺物 (1)



| 図面番号 | 登録番号  | 出土地点         | 層位  | 種類     | 器種 | 法量 (cm) |     |       | 外面調整  | 内面調整   | 備考                                   | 写真図取 |
|------|-------|--------------|-----|--------|----|---------|-----|-------|---|--|--------------------------------------|------|
|      |       |              |     |        |    | 口径      | 底径  | 器高    |   |  |                                      |      |
| 6    | D-004 | SI502<br>47F | 堆積土 | ロクロ土師器 | 甕  | 19.9    | 9.2 | 30.8  | 口縁～胴上位: ①②調整<br>胴中位～底部: ③④⑤   | 口縁～胴下位: ①②調整<br>底部: ③④⑤                                      |                                      | 348  |
| 7    | E-040 | SI502        | 床面  | 須恵器    | 杯  | 14.3    | 7.3 | 3.6   | 口縁～胴中位: ①②調整<br>体下位: ③④⑤⑥⑦⑧⑨⑩⑪⑫⑬⑭⑮⑯⑰⑱⑲⑳㉑㉒㉓㉔㉕㉖㉗㉘㉙㉚㉛㉜㉝㉞㉟㊱㊲㊳㊴㊵㊶㊷㊸㊹㊺㊻㊼㊽㊾㊿ | ①②調整<br>底部: ③④⑤⑥⑦⑧⑨⑩⑪⑫⑬⑭⑮⑯⑰⑱⑲⑳㉑㉒㉓㉔㉕㉖㉗㉘㉙㉚㉛㉜㉝㉞㉟㊱㊲㊳㊴㊵㊶㊷㊸㊹㊺㊻㊼㊽㊾㊿ | 内面口縁部灰かぶり、内外面<br>丸彫痕、内外面口縁部重ね焼<br>き痕 | 348  |
| 8    | E-041 | SI502        | 床面  | 須恵器    | 杯  | 12.6    | 8.0 | 3.7   | ①②調整<br>底部: ③④⑤⑥⑦⑧⑨⑩⑪⑫⑬⑭⑮⑯⑰⑱⑲⑳㉑㉒㉓㉔㉕㉖㉗㉘㉙㉚㉛㉜㉝㉞㉟㊱㊲㊳㊴㊵㊶㊷㊸㊹㊺㊻㊼㊽㊾㊿          | ①②調整   | 外面口縁部重ね焼<br>き痕                       | 348  |
| 9    | E-042 | SI502        | 床面  | 須恵器    | 杯  | 13.2    | 7.6 | 4.2   | ①②調整<br>底部: ③④⑤⑥⑦⑧⑨⑩⑪⑫⑬⑭⑮⑯⑰⑱⑲⑳㉑㉒㉓㉔㉕㉖㉗㉘㉙㉚㉛㉜㉝㉞㉟㊱㊲㊳㊴㊵㊶㊷㊸㊹㊺㊻㊼㊽㊾㊿          | ①②調整   | 内外面体部重ね焼<br>き痕、唇<br>少し凹凸             | 348  |
| 10   | E-043 | SI502        | 堆積土 | 須恵器    | 鉢  | —       | —   | (4.8) | 体部: ①②調整<br>底部: ③④⑤⑥⑦⑧⑨⑩⑪⑫⑬⑭⑮⑯⑰⑱⑲⑳㉑㉒㉓㉔㉕㉖㉗㉘㉙㉚㉛㉜㉝㉞㉟㊱㊲㊳㊴㊵㊶㊷㊸㊹㊺㊻㊼㊽㊾㊿      | ①②調整   | 内面底部使用痕(磨)あり、こ<br>ろはか、唇が数層含む         | 348  |

第301図 SI502 竪穴住居跡出土遺物 (2)

【その他の施設】 床面で1基(SK1)の土坑を検出した。北西隅に位置し、形状からも貯蔵穴とみられる。平面形は円形を呈し、規模は長軸64cm、短軸59cm、深さ17cmを測る。

【掘り方】 深さ11～16cmを測る。底面は不規則に一段低く掘り込まれている。

【出土遺物】 堆積土、床面、床面施設、掘り方から土師器・須恵器、金属製品、鉄滓などが出土した。土師器環1点・甕2点、ロクロ土師器鉢1点・甕2点、須恵器環3点・鉢1点を掲載した(第300・301図)。本住居跡は個体資料が豊富で、4・6～8など完形に近い土器が多い。3・5はカマド南脇の床面から入れ子状に重なって、6はカマドに倒れ掛かった状態で出土した。1は土師器環で、厚手で重量感のあるつくりである。丸底から内湾して立ち上がり、口縁部で外反気味に直立する。内面はナデ調整が施されており、黒色処理は認められない。色調は浅黄褐色～ぶい橙色を呈し、胎土はやや粗く、砂粒と赤色粒子を含む。関東系土師器が在地化したものと考えられる。2・3は土師器甕で、2は小型品、3は中型品である。ともに最大径は胴部中位に位置し、張りの弱い短胴形を呈する。口縁部はともに外反し、頸部の段は3に認められる。4はロクロ土師器の鉢である。口縁部に最大径が位置し、胴部上位から底部に向かって緩やかにすぼまる。口縁部は外反し、端部は上方につまみ出される。5・6はロクロ土師器甕で、5は中型品で、6は大型品である。ともに胴部上位に最大径が位置し、底部に向かってすぼまる。5の口縁部は直線の



に外傾、6は外反し大きく開き、端部は上下につまみ出される。7～9は須恵器環である。7・9の底部は丸底風平底、8は平底を呈する。7は直線的に外傾しながら口縁部に至るもので、体部中位に稜を持つ。8・9は体部から口縁部に向かって内湾気味に外傾する。底部の切り離しは、7は回転ヘラケズリ後手持ちヘラケズリ、8が回転ヘラ切りで再調整は認められず、9は手持ちヘラケズリの再調整が施されているためとも不明である。色調はいずれも灰色～暗灰色を呈する。胎土はいずれもやや粗く砂粒を含み、7には多量の黒色粒子、9には少量の海綿骨針を含む。10は須恵器こね鉢と考えられる。厚手の平底で、体部は直線的に外傾する。底部の切り離しは、回転系切りで再調整は認められない。色調は灰色を呈し、胎土は精良で、砂粒と微量の海綿骨針を含む。

【時期】 床面とカマドから出土した土師器甕、ロクロ土師器甕、須恵器環(第300・301図3～9)の特徴から、7期(8世紀中頃～後半)と考えられる。なお、第301図6の土師器甕内部から採取した木炭について放射性炭素年代測定を実施したところ、西暦705～828年という年代(1σ)が測定された(第6章第2節参照)。

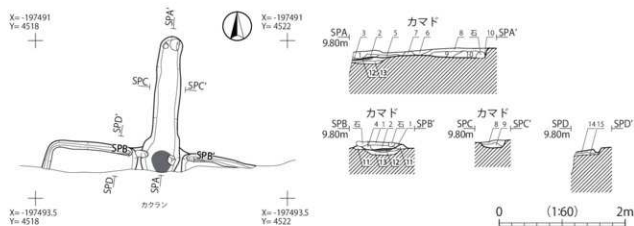
### SI503 竪穴住居跡(第302図)

【位置・確認】 調査区南西部の127・128区に位置する。掘乱により大部分が失われ、カマドを含む北壁際の一部のみ残存する。

【重複】 SI506より新しい。

【規模・形態】 確認された規模は長軸330cm、短軸50cmを測り、平面形は方形ないし長方形と考えられる。

【方向】 カマドを基準としてN-5°-Eを測る。



SI503 堆積土誌記表

| 部位       | 層位 | 土色              | 土性    | 備考   |
|----------|----|-----------------|-------|--|
| カマド堆積土   | 1  | 7.5YR3/2 黒褐色    | シルト   | IV層土ブロック⑤～10mm程度Ⅰ・焼土ブロック⑤～20mm程度Ⅰ多量含む。炭化物ブロック⑤mm程度Ⅰ少量含む。 |
|          | 2  | 2.5YR6/8 褐色     | シルト   | 焼土ブロック⑤～10mm程度Ⅰ多量含む。                                     |
|          | 3  | 7.5YR6/4 にぶい・褐色 | シルト   | IV層土ブロック⑤mm程度Ⅰ・焼土ブロック⑤mm程度Ⅰ多量含む。                         |
|          | 4  | 7.5YR5/1 黒灰色    | シルト   | IV層土粒多量、焼土粒少量、炭化物粒微量含む。                                  |
|          | 5  | 2.5Y6/3 にぶい・黄褐色 | 砂質シルト | IV層土ブロック⑤mm程度Ⅰ・黒褐色シルトブロック⑤～10mm程度Ⅰ・焼土ブロック⑤mm程度Ⅰ少量含む。     |
|          | 6  | 5YR4/2 灰褐色      | シルト   | IV層土粒・灰白色シルトブロック⑤mm程度Ⅰ・炭化物ブロック⑤mm程度Ⅰ少量含む。                |
|          | 7  | 5YR6/2 灰褐色      | シルト   | IV層土ブロック⑤～10mm程度Ⅰ・焼土ブロック⑤～10mm程度Ⅰ少量含む。炭化物粒微量含む。          |
|          | 8  | 2.5Y6/2 灰褐色     | シルト   | IV層土ブロック⑤～10mm程度Ⅰ少量、炭化物粒微量含む。                            |
|          | 9  | 2.5Y3/2 暗灰褐色    | シルト   | IV層土ブロック⑤～10mm程度Ⅰ少量、炭化物粒微量含む。                            |
|          | 10 | 2.5Y4/2 暗灰褐色    | シルト   | IV層土ブロック⑤～10mm程度Ⅰ・炭化物ブロック⑤mm程度Ⅰ少量、焼土粒微量含む。               |
| カマド築構土   | 11 | 7.5YR3/3 暗褐色    | シルト   | IV層土ブロック⑤～10mm程度Ⅰ少量含む。 ※内面焼熱                             |
| カマド掘り方埋土 | 12 | 2.5YR6/3 にぶい・褐色 | シルト   | IV層土ブロック⑤～10mm程度Ⅰ・炭化物粒少量含む。 ※全体焼熱                        |
|          | 13 | 10YR5/2 灰黄褐色    | シルト   | IV層土ブロック⑤～10mm程度Ⅰ多量、炭化物粒少量含む。                            |
| 住居掘り方埋土  | 14 | 2.5Y4/1 黄灰色     | シルト   | IV層土ブロック⑤～10mm程度Ⅰ多量、焼土⑤mm程度Ⅰ・炭化物粒微量含む。                   |
|          | 15 | 2.5Y5/3 黄褐色     | 砂質シルト | IV層土ブロック⑤～10mm程度Ⅰ多量含む。                                   |

第302図 SI503 竪穴住居跡

【堆積土】 15層に分層した。1～10層はカマド堆積土である。11層はカマド袖構築土、12・13層はカマド掘り方埋土、14・15層は住居掘り方埋土である。

【壁面】 壁高は最大で9cm残存するが、形状は不明である。

【床面】 全体の形状は不明で、黄灰色シルトを主体とする埋土上面を床面とする。

【周溝】 残存範囲ではカマド部分を除き、壁面に沿ってめぐる。断面形はU字形を呈し、規模は幅11～12cm、深さ2～5cmを測る。

【カマド】 北壁中央部と推定される位置に、壁面に直交して付設されているが、掘乱により焚口付近が失われている。東袖の規模は残存値で長さ35cm、幅19cm、西袖は長さ35cm、幅20cmを測る。芯材とみられる板状の自然礫が、両袖基部から倒れた状態で出土した。燃焼部は壁内に位置し、規模は残存値で奥行き35cm、幅61cmを測る。底面は煙道部に向かって緩やかに立ち上がる。煙道部との接続部手前には長径35cm程度の焼面がみられる。煙道部は長さ175cm、幅41cm、深さ5～15cmを測り、底面は先端部に向かって緩やかに下がる。先端部の底面から自然礫が2点出土した。

【掘り方】 深さ3～10cmを測り、底面の形状は不明である。

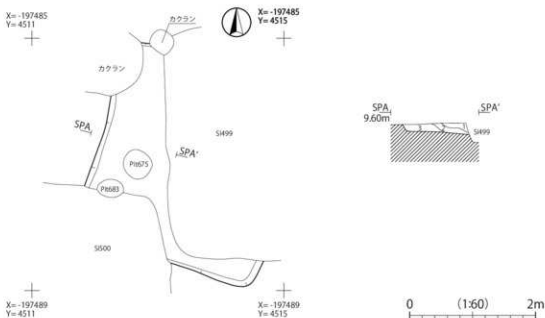
【出土遺物】 堆積土、床面施設から土師器が出土したが、図化できるものはなかった。

【時期】 時期決定できる遺物はないが、SI506との新旧関係から、6期(8世紀前半)以降の可能性がある。

### SI504 竪穴住居跡 (第303図)

【位置・確認】 調査区南西部の119区に位置する。壁や床面は削平されている。残存する掘り方の東・南西部はSI499・500の重複、北西部は掘乱により失われている。周溝・柱穴・カマドなどの床面施設も確認できなかった。

【重複】 SI499・500より古い。



SI504 堆積土層記表

| 部位      | 層位 | 土色             | 土性  | 備考   |
|---------|----|----------------|-----|--|
| 住居掘り方埋土 | 1  | 10YR4/2 灰黄褐色   | シルト | IV層土ブロック (5～20mm程度) 多量、焼土粒・炭化物粒少量含む。                   |
|         | 2  | 10YR5/2 灰黄褐色   | シルト | IV層土ブロック (5～10mm程度) 多量、炭化物粒少量含む。                       |
|         | 3  | 10YR5/3 にい・黄褐色 | シルト | IV層土ブロック (5～30mm程度)・灰白色シルトブロック (5～10mm程度) 多量、炭化物粒少量含む。 |

第303図 SI504 竪穴住居跡

【規模・形態】 確認された規模は長軸327cm、短軸303cmを測り、平面形は方形と考えられる。

【方向】 西壁を基準としてN-17°-Eを測る。

【堆積土】 3層に分層した。いずれも住居掘り方埋土である。

【掘り方】 残存値で深さ5～10cmを測り、底面は概ね平坦である。

【出土遺物】 出土しなかった。

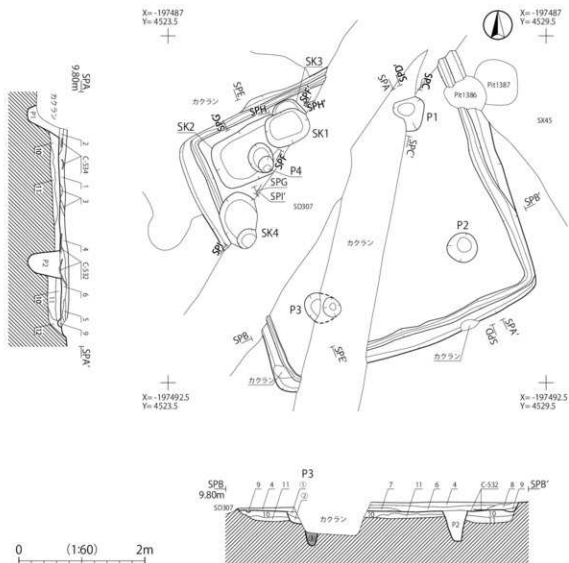
【時期】 時期決定できる遺物はないが、SI499・500との新旧関係から、6期(8世紀前半)以前の可能性がある。

### SI505 竪穴住居跡(第304～309図)

【位置・確認】 調査区南西部の120・128区に位置する。北東・南西部壁、西壁中央部、中央・北西部床面が擾乱とSD307、SX45の重複により失われている。

【重複】 同時代の重複遺構はない。

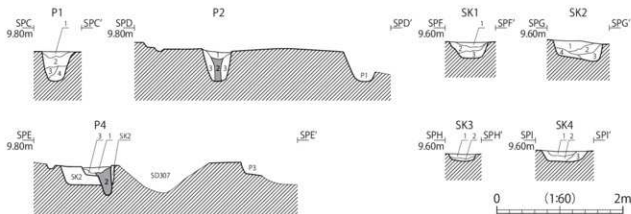
【規模・形態】 確認された規模は長軸471cm、短軸468cmを測り、平面形は方形を呈する。



第304図 SI505 竪穴住居跡(1)

SI05 増築土柱記表

| 部位     | 層位 | 土色             | 土性     | 備考   |
|--------|----|----------------|--------|--|
| 住居増築土  | 1  | 10YR3/2 黒褐色    | 粘土質シルト | 厩肥土粒少量、焼土粒・炭化物粒微量含む。                                 |
|        | 2  | 10YR4/1 暗褐色    | 粘土質シルト | 厩肥土粒少量、炭化物粒微量含む。                                     |
|        | 3  | 10YR5/2 灰黄褐色   | 粘土質シルト | 厩肥土粒少量、炭化物粒微量含む。                                     |
|        | 4  | 2.5Y3/2 暗灰黄色   | 粘土質シルト | 厩肥土ブロック(5mm程度)少量、焼土粒・炭化物粒微量含む。                       |
|        | 5  | 2.5Y3/2 黒褐色    | 粘土質シルト | 厩肥土粒少量、炭化物粒微量含む。                                     |
|        | 6  | 10YR4/2 灰黄褐色   | 粘土質シルト | 厩肥土粒少量、炭化物ブロック(5mm程度)少量、焼土粒微量含む。                     |
|        | 7  | 10YR3/2 黒褐色    | 粘土質シルト | 厩肥土粒少量、炭化物粒少量含む。                                     |
|        | 8  | 2.5Y3/3 暗赤リブ褐色 | 粘土質シルト | 厩肥土粒少量、炭化物粒少量、焼土粒微量含む。                               |
| 祠遺構増築土 | 9  | 7.5YR3/2 黒褐色   | 粘土質シルト | 厩肥土ブロック(5～10mm程度)少量、炭化物粒少量含む。                        |
|        | 10 | 10YR5/2 灰黄褐色   | シルト    | 厩肥土ブロック(5～30mm程度)少量、炭化物粒微量含む。                        |
|        | 11 | 10YR5/3 に赤い黄褐色 | シルト    | 厩肥土ブロック(5～20mm程度)少量、黒褐色シルトブロック(5～20mm程度)少量、炭化物粒微量含む。 |
|        | 12 | 2.5Y3/3 黄褐色    | シルト    | 厩肥土ブロック(5～10mm程度)少量含む。                               |



SI05 増築土柱記表

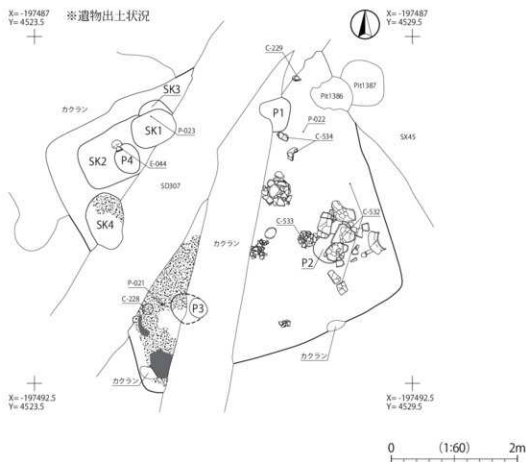
| 遺構名 | 層位 | 土色             | 土性     | 備考   |
|-----|----|----------------|--------|--|
| P1  | 1  | 10YR4/2 灰黄褐色   | シルト    | 厩肥土ブロック(5～10mm程度)少量、炭化物粒少量含む。                        |
|     | 2  | 10YR5/2 灰黄褐色   | シルト    | 厩肥土ブロック(5～10mm程度)少量、黒褐色シルトブロック(5～10mm程度)少量、炭化物粒微量含む。 |
|     | 3  | 10YR6/3 に赤い黄褐色 | シルト    | 厩肥土互層状に少量、炭化物粒微量含む。                                  |
|     | 4  | 10YR5/3 に赤い黄褐色 | シルト    | 厩肥土・暗灰色シルト互層状に少量、炭化物粒微量含む。                           |
| P2  | 1  | 7.5YR4/2 灰褐色   | 粘土質シルト | 厩肥土ブロック(5mm程度)少量、炭化物粒微量含む。                           |
|     | 2  | 10YR4/1 暗褐色    | シルト    | 厩肥土粒少量含む。 ※柱痕跡                                       |
|     | 3  | 10YR4/3 に赤い黄褐色 | シルト    | 厩肥土ブロック(5～10mm程度)少量、炭化物粒微量含む。                        |
| P3  | ①  | 2.5Y4/1 黄褐色    | シルト    | 厩肥土ブロック(5～10mm程度)少量、炭化物粒微量含む。                        |
|     | ②  | 2.5Y6/2 灰黄色    | 砂質シルト  | 厩肥土ブロック(5mm程度)少量、炭化物粒微量含む。                           |
|     | ③  | 10YR4/1 褐色     | シルト    | 厩肥土粒少量含む。 ※柱痕跡                                       |
| P4  | 1  | 2.5Y3/2 黒褐色    | シルト    | 厩肥土ブロック(5mm程度)少量、焼土粒・炭化物粒微量含む。                       |
|     | 2  | 2.5Y4/2 暗灰黄色   | シルト    | 厩肥土ブロック(5mm程度)少量、炭化物粒微量含む。 ※柱痕跡                      |
|     | 3  | 2.5Y3/3 黄褐色    | シルト    | 厩肥土ブロック(5～10mm程度)少量、炭化物粒微量含む。                        |
| SK1 | 1  | 7.5YR4/2 灰褐色   | 粘土質シルト | 厩肥土粒少量、焼土ブロック(5mm程度)・炭化物ブロック(5mm程度)少量含む。             |
|     | 2  | 5YR3/2 暗赤褐色    | 粘土質シルト | 厩肥土ブロック(5～30mm程度)少量、焼土ブロック(5mm程度)少量含む。               |
|     | 3  | 7.5YR5/2 灰褐色   | シルト    | 厩肥土ブロック(5mm程度)少量、焼土粒・炭化物粒微量含む。                       |
| SK2 | 1  | 7.5YR3/3 暗褐色   | 粘土質シルト | 厩肥土ブロック(5～30mm程度)少量、黒褐色シルトブロック(5～10mm程度)少量、炭化物粒微量含む。 |
|     | 2  | 7.5YR4/2 灰褐色   | 粘土質シルト | 厩肥土ブロック(5～20mm程度)少量、炭化物粒微量含む。                        |
|     | 3  | 7.5YR3/2 黒褐色   | シルト    | 厩肥土ブロック(5～30mm程度)少量、炭化物粒少量含む。                        |
|     | 4  | 10YR4/3 に赤い黄褐色 | シルト    | 厩肥土ブロック(5～10mm程度)少量、炭化物粒少量含む。                        |
| SK3 | 1  | 7.5YR3/3 暗褐色   | 粘土質シルト | 厩肥土粒少量、炭化物粒微量含む。                                     |
|     | 2  | 7.5YR4/2 灰褐色   | シルト    | 厩肥土ブロック(5mm程度)少量、炭化物粒少量含む。                           |
| SK4 | 1  | 7.5YR4/2 灰褐色   | 粘土質シルト | 厩肥土ブロック(5mm程度)・焼土塊状に少量、炭化物粒微量含む。                     |
|     | 2  | 7.5YR4/3 暗褐色   | シルト    | 厩肥土ブロック(5mm程度)少量、焼土塊状に少量、炭化物粒少量含む。                   |
|     | 3  | 7.5YR5/2 灰褐色   | 砂質シルト  | 厩肥土ブロック(5～10mm程度)少量、炭化物ブロック(5mm程度)少量含む。              |

SI05 施設概観表

| 遺構名 | 平面形    | 規模(cm)      |    | 備考      |
|-----|--------|-------------|----|---------|
|     |        | 長軸×短軸       | 深さ |         |
| P1  | (隅丸方形) | (55) × (49) | 47 | 主柱穴     |
| P2  | 円形     | 46 × 46     | 52 | 主柱穴 柱痕跡 |
| P3  | (楕円形)  | (58) × (45) | 66 | 主柱穴 柱痕跡 |
| P4  | 楕円形    | 49 × 39     | 47 | 主柱穴 柱痕跡 |

| 遺構名 | 平面形    | 規模(cm)      |    | 備考     |
|-----|--------|-------------|----|--------|
|     |        | 長軸×短軸       | 深さ |        |
| SK1 | (隅丸方形) | (70) × (50) | 25 | 貯蔵穴    |
| SK2 | 隅丸方形   | (122) × 85  | 32 | 貯蔵穴    |
| SK3 | (楕円形)  | (45) × (30) | 12 | 性格不明土坑 |
| SK4 | (楕円形)  | (80) × (50) | 34 | 性格不明土坑 |

第305図 SI05 竪穴住居跡(2)



第306図 SI505 壁穴住居跡(3)

【方向】 東壁基準として $N-20^{\circ}-W$ を測る。

【堆積土】 12層に分層した。1～8層は暗灰黄色粘土質シルトを主体とする住居堆積土で、堆積状況から人為的な埋土とみられる。9層は周溝堆積土、10～12層は住居掘り方埋土である。

【壁面】 外傾しながら直線的に立ち上がり、壁高は最大で19cmを測る。

【床面】 概ね平坦で、灰黄褐色シルトを主体とする埋土上面を床面とする。西南部を中心に炭化物範囲や焼土範囲がみられる。

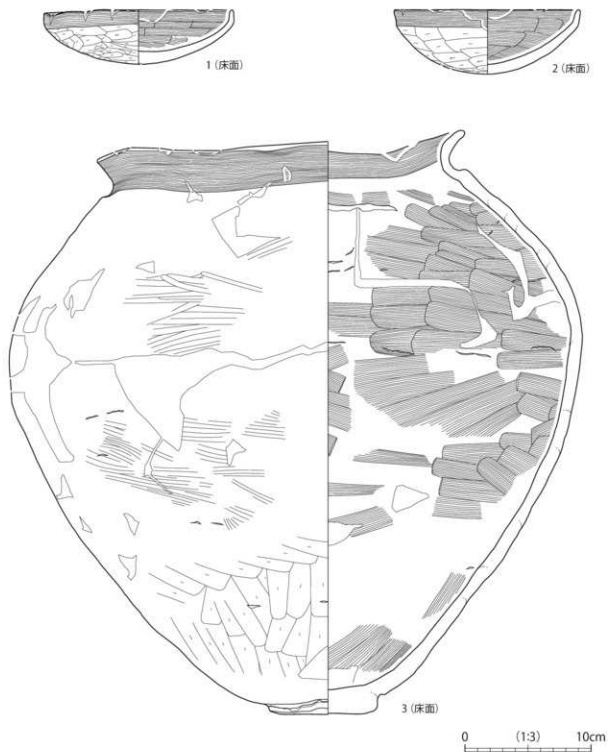
【柱穴】 床面で4基(P1～4)を検出した。規模や位置からいずれも主柱穴と考えられ、規模は残存値も含め長軸46～58cm、短軸39～49cm、深さ47～66cmを測る。P2～4の堆積土下半で径19～25cm程度の柱痕跡、P1で柱の抜き取り痕を確認した。

【周溝】 残存範囲では北壁は壁面に沿って、東・西・南壁は壁面から6～24cm前後内側に寄ってめぐる。断面形はU字形を呈し、規模は幅8～22cm、深さ2～7cmを測る。

【その他の施設】 床面で4基(SK1～4)の土坑を検出した。SK1～3は北西部に3基が重複して位置し、SK1が最も新しい。SK2・3の新旧関係は不明である。SK4は西壁際のやや北寄りに位置する。SK1・2は位置や形状から貯蔵穴とみられるが、SK2はP4により壊されている。

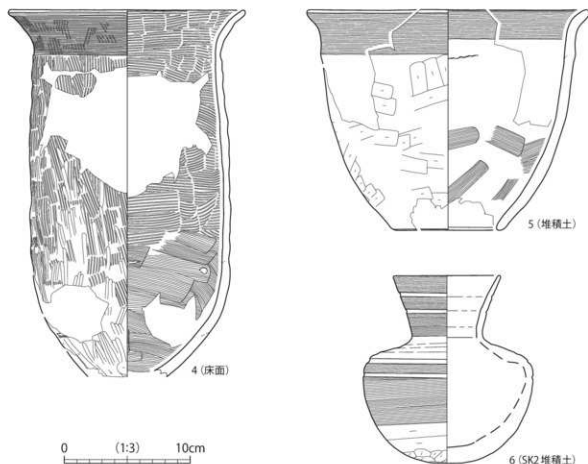
SK1の平面形は隅丸長方形と考えられ、規模は残存値で長軸70cm、短軸53cm、深さ25cmを測る。SK2の平面形は隅丸長方形を呈し、規模は残存値で長軸122cm、短軸85cm、深さ32cmを測る。

【掘り方】 深さ9～26cmを測り、中央部を除く壁際が一段低く掘り込まれている。



| 図版番号 | 登録番号  | 出土地点  | 層位 | 種類  | 器種 | 法量 (cm) |     |      | 外面調整  | 内面調整                   | 備考                                | 写真<br>図版 |
|------|-------|-------|----|-----|----|---------|-----|------|---|------------------------|-----------------------------------|----------|
|      |       |       |    |     |    | 口径      | 底径  | 器高   |   |                        |                                   |          |
| 1    | C-228 | SI505 | 床面 | 土師器 | 杯  | 14.9    | —   | 4.3  | 口縁：227F<br>株～底部：A99E 9                        | 口縁：227F<br>株～底部：A99F 9 | 間直系                               | 348      |
| 2    | C-229 | SI505 | 床面 | 土師器 | 杯  | 14.6    | —   | 5.1  | 口縁：227F<br>株～底部：A99E 9                        | 口縁：227F<br>株～底部：A99F 9 |                                   | 348      |
| 3    | C-532 | SI505 | 床面 | 土師器 | 甕  | 28.7    | 8.5 | 46.3 | 口縁：227F<br>株上平：A99E 9→A99E 9<br>株下平～底部：A99E 9 | 口縁：227F<br>株部：A99F 9   | 内外面中厚減 口縁～体上<br>半焼熱による赤色化・火付<br>痕 | 349      |

第307図 SI505 竪穴住居跡出土遺物 (1)



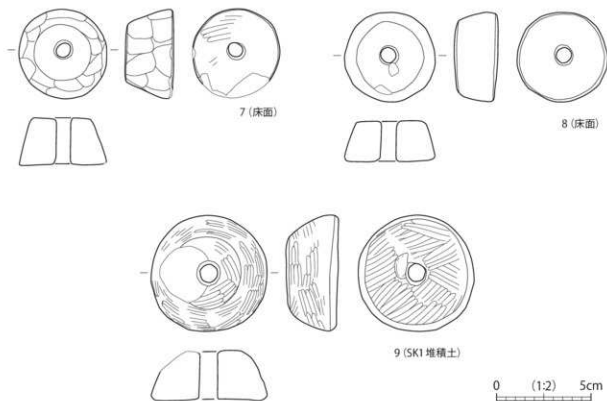
| 図版番号 | 登録番号  | 出土地点         | 層位  | 種別  | 器種 | 法量 (cm) |           |      | 外面調整   | 内面調整                  | 備考            | 写真図版 |
|------|-------|--------------|-----|-----|----|---------|-----------|------|--|-----------------------|---------------|------|
|      |       |              |     |     |    | 口径      | 底径        | 器高   |  |                       |               |      |
| 4    | C-533 | SIS05        | 床面  | 土師器 | 甕  | 18.6    | —         | 29.1 | 口縁：H9F→E27F<br>胴上位：N9F<br>胴中位：N9F→O21F<br>胴下縁：N9F→O9F 手→O21F 生             | 口縁～胴上半：N9F<br>胴下半：N9F | 角閃石少量含む       | 350  |
| 5    | C-534 | SIS05        | 堆積土 | 土師器 | 甕  | 22.0    | 口径<br>8.0 | 17.5 | 口縁：E27F<br>胴底：O9F 生  | 口縁：E27F<br>胴底：O9F     | 角閃石少量含む 内外面厚減 | 349  |
| 6    | E-044 | SIS05<br>SK2 | 堆積土 | 須恵器 | 甕  | 8.4     | —         | 14.9 | 口縁～頸部：H1F→沈腐<br>体上位：O9F調整→沈腐<br>体中位：H1F→沈腐<br>体下位～底部：H1F/O9F 生→手持<br>O9F 生 | O9F調整                 |               | 349  |

第308図 SIS05 竪穴住居跡出土遺物(2)

【出土遺物】 堆積土、床面、床面施設、掘り方から土師器・須恵器、土製品などが出土し、土師器環2点・甕1点・甕1点・甕1点、須恵器壺1点、土製品3点を掲載した(第307～309図)。1～4・7・8は床面から、6はSK2から出土した。1・2は土師器環で、鬼高系土師器の特徴を持ち、2は在地産土師器の胎土と類似していることから在地化したものと考えられる。1は比較的薄手で精巧なつくりで、2は厚手で重量感のあるつくりである。1は浅身に扁平な丸底、2は深身の丸底である。口縁部はともに短く直立する。内面はともにナデ調整が施されており、黒色処理は認められない。1の色調はにぶい橙色～褐色、2はにぶい黄橙色を呈する。1の胎土は粉のように細かく精良で、細砂と少量の赤色粒子を含み、2はやや粗く2mm以下の砂礫を含む。1の焼成はやや軟質である。3は土師器壺で、器高が50cm近くある大型品である。最大径は体部上位に位置し、そこから径の小さな底部に向かってすぼまる。頸部に段を持ち、口縁部は短く外反する。4は土師器甕で、胴部最大径が下位に位置する。頸部に段を持ち、口縁部で緩く外反する。5は単孔の土師器甕で、胴部上位から下端に向かって緩やかにすぼまる。口縁部は外反する。6は須恵器壺である。丸底から緩やかに内湾して立ち上がり、肩部は丸味を持って屈曲し、口縁部で直線的に外傾する。

沈線が口縁部に2条、体部上位に2条めぐる。色調は灰白色～灰色を呈し、胎土はやや粗く砂粒を含む。焼成はやや軟質である。7～9は土製の紡錘車で、断面形はいずれも台形を呈する。7の表面はナダ、裏面にミガキが施され、8は摩滅のため調整は不明である。9は表面にミガキが施され、裏面の一部にオサエがみられる。

【時期】 床面とSK2から出土した土師器環・甕、須恵器壺(第307・308図1～4・6)の特徴から、3期(6世紀末頃～7世紀前半)と考えられる。なお、西南部寄りの床面から採取した炭化物について放射性炭素年代測定を実施したところ、西暦603～641年という年代(1σ)が測定された(第6章第2節参照)。



| 図号 | 登録番号  | 出土地点         | 層位  | 種別  | 器種  | 法量(cm) |     |     | 重量(g) | 備考                | 写真掲載 |
|----|-------|--------------|-----|-----|-----|--------|-----|-----|-------|-------------------|------|
|    |       |              |     |     |     | 全長     | 幅   | 厚さ  |       |                   |      |
| 7  | P-021 | SI505        | 床面  | 土製品 | 紡錘車 | 4.7    | 4.6 | 2.6 | 54.0  | 片・口孔径0.7cm        | 350  |
| 8  | P-022 | SI505        | 床面  | 土製品 | 紡錘車 | 4.8    | 4.7 | 2.1 | 54.5  | 摩滅のため調整不明 孔径0.8cm | 350  |
| 9  | P-023 | SI505<br>SK1 | 堆積土 | 土製品 | 紡錘車 | 6.1    | 6.1 | 2.7 | 104.9 | 口孔径0.9cm          | 350  |

第309図 SI505 竪穴住居跡出土遺物(3)

### SI506 竪穴住居跡(第310図)

【位置・確認】 調査区南西部の127・128区に位置する。SI503の重複や攪乱により大部分が失われ、カマドを含む北壁周辺のみ残存する。

【重複】 SI503より古い。

【規模・形態】 確認された規模は長軸355cm、短軸73cmを測り、平面形は方形ないし長方形と考えられる。

【方向】 カマドを基準としてN-11°-Eを測る。

【堆積土】 17層に分層した。1層は溝溝堆積土、2～6層はカマド堆積土である。7～10層はカマド掘り方埋土、11～17層は住居掘り方埋土である。

【壁面】 壁高は最大で6cm残存するが、形状は不明である。

【床面】 全体の形状は不明で、にぶい褐色シルトを主体とする埋土上面を床面とする。

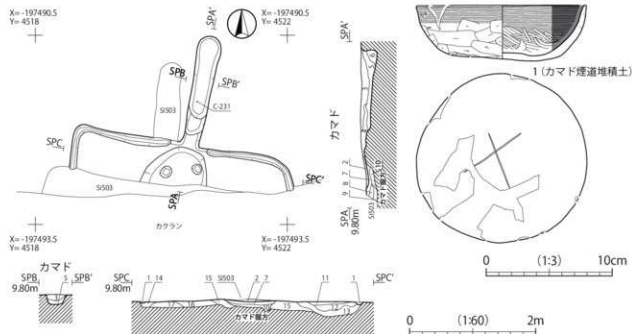


【溝溝】 残存範囲ではカマド部分を除き、壁面に沿ってめぐる。断面形はU字形を呈し、規模は幅8～15cm、深さ1～6cmを測る。

【カマド】 北壁中央部に位置し、壁面に直交して付設されているが、袖は失われている。燃焼部は壁内に位置するが、焼面もみられないため、規模は不明である。底面は弧状にくぼみ、そのまま緩やかに煙道部へつながる。煙道部は長さ176cm、幅26～38cm、深さ4～26cmを測り、底面は先端部に向かって緩やかに下がる。

【掘り方】 深さ7～21cmを測り、底面の形状は不明である。

【出土遺物】 堆積土、カマド、掘り方から土師器が出土し、カマド煙道部から出土した土師器坏1点を掲載した(第310図)。丸底風平底の底部から内湾して立ち上がり、口縁部で外反気味に直立する。内面は口縁部から体部をヨコナデ後に体部から底部をヘラミガキし、全体に黒色処理が施されている。色調は浅黄褐色を呈し、胎土はやや粗く、



| 図版番号 | 発掘番号  | 出土地点         | 層位  | 種類  | 距離 | 法量 (cm) |       | 列面調整                    | 内面調整                    | 備考                                  | 写真掲載 |
|------|-------|--------------|-----|-----|----|---------|-------|-------------------------|-------------------------|-------------------------------------|------|
|      |       |              |     |     |    | 口縁      | 底径    |                         |                         |                                     |      |
| 1    | C-231 | SI506<br>掘り方 | 堆積土 | 土師器 | 坪  | 13.3    | — 4.4 | 口縁: 23PF<br>体: 底部: 43PF | 口縁: 23PF<br>体: 底部: 43PF | 内面黒色処理 底部刷削 <sup>1)</sup><br>付着微量含む | 3/30 |

SI506 堆積土誌記表

| 部位       | 層位 | 土色             | 土性     | 備考  |
|----------|----|----------------|--------|---|
| 溝溝堆積土    | 1  | 10YR3/2 黒褐色    | シルト    | 瓦屑土ブロック (5～20mm程度) 少量含む。                          |
|          | 2  | 5YR4/2 灰褐色     | シルト    | 瓦屑土ブロック (5mm程度) 少量、粘土ブロック (5mm程度) 灰化物粒微量含む。 ※全体焼熟 |
|          | 3  | 7.5YR3/2 黒褐色   | 粘土質シルト | 瓦屑土・灰化物ブロック (5～10mm程度) 少量、粘土粒微量含む。                |
| カマド堆積土   | 4  | 2.5Y5/2 暗灰褐色   | 粘土質シルト | 瓦屑土ブロック (5～10mm程度) 多量、灰化物粒微量含む。                   |
|          | 5  | 7.5YR4/2 灰褐色   | 粘土質シルト | 瓦屑土ブロック (5mm程度) 少量、灰化物ブロック (5mm程度) 微量含む。          |
|          | 6  | 10YR3/2 黒褐色    | 粘土質シルト | 瓦屑土粒少量、灰化物粒微量含む。                                  |
|          | 7  | 5YR4/2 灰褐色     | シルト    | 焼土粒状に少量、瓦屑土粒・灰化物粒少量含む。                            |
| カマド掘り方埋土 | 8  | 5YR3/2 灰褐色     | シルト    | 瓦屑土粒少量、灰化物粒微量含む。                                  |
|          | 9  | 5YR4/1 褐色      | 砂質シルト  | 焼土粒状に多量、瓦屑土ブロック (5mm程度) 多量含む。                     |
|          | 10 | 2.5Y3/1 黄褐色    | 砂質シルト  | 瓦屑土ブロック (5mm程度) 多量、灰化物粒微量含む。                      |
|          | 11 | 7.5YR4/2 灰褐色   | シルト    | 瓦屑土ブロック (5mm程度) 多量、灰化物粒微量含む。                      |
| 住居掘り方埋土  | 12 | 7.5YR3/3 暗褐色   | シルト    | 瓦屑土粒多量、灰化物粒微量含む。                                  |
|          | 13 | 7.5YR4/2 灰褐色   | シルト    | 瓦屑土ブロック (5～30mm程度) 多量、灰化物ブロック (5mm程度) 微量含む。       |
|          | 14 | 10YR4/3 に近い黄褐色 | シルト    | 瓦屑土ブロック (5～20mm程度) 多量含む。                          |
|          | 15 | 7.5YR3/3 に近い褐色 | シルト    | 瓦屑土ブロック (5～10mm程度) 多量、灰化物粒微量含む。                   |
|          | 16 | 10YR5/2 灰黄褐色   | シルト    | 瓦屑土ブロック (5～25mm程度) 多量、粘土粒・灰化物粒微量含む。               |
|          | 17 | 10YR5/3 に近い黄褐色 | 砂質シルト  | 瓦屑土ブロック (5～20mm程度) 多量、灰化物粒微量含む。                   |

第310図 SI506 竪穴住居跡・同出土遺物

砂粒と少量の赤色粒子、微量の海綿骨針を含む。関東系土師器が在地化したものと考えられる。

【時期】 カマド煙道部から出土した土師器環(第310図1)の特徴から、6期(8世紀前半)の可能性がある。

### SI507 竪穴住居跡(第311図)

【位置・確認】 調査区南西部の96・104区に位置する。SI502・508、SD313の重複や擾乱により大部分が失われ、南西・南東部壁際の一部が残存する。残存範囲およびSI502・508の重複範囲内では、柱穴・カマドなどの床面施設は確認できなかった。

【重複】 SI502・508、SD313より古く、SI521より新しい。

【規模・形態】 確認された規模は長軸300cm、短軸204cmを測り、平面形は方形ないし長方形と考えられる。

【方向】 西壁を基準としてN-23°-Eを測る。

【堆積土】 5層に分層した。灰黄褐色シルトを主体とする住居堆積土で、堆積状況から人為的な埋土とみられる。

【壁面】 外反して立ち上がり、壁高は最大で45cmを測る。

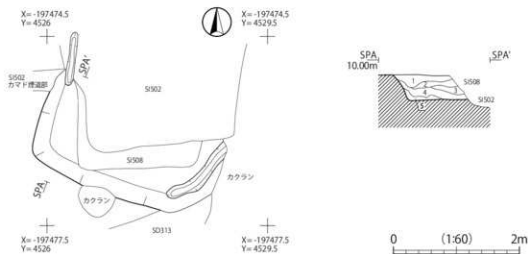
【床面】 全体の形状は不明で、土層観察を行ったA-A'付近では基本層IV層を直接床面とするが、他地点はにぶい黄褐色砂質シルトの埋土上面を床面とする。

【周溝】 東壁と西壁際に部分的に検出した。断面形はU字形を呈し、規模は幅11~18cm、深さ3~8cmを測る。

【掘り方】 深さ5~7cmを測り、底面は東半部が一段低く掘り込まれている。

【出土遺物】 堆積土から土師器が出土したが、図化できるものはなかった。

【時期】 時期決定できる遺物はないが、SI502・508・521との新旧関係から、7期(8世紀中頃~後半)以前と考えられる。



SI507 堆積土層記表

| 部位    | 層位 | 土色             | 土性    | 備考                                 |
|-------|----|----------------|-------|------------------------------------|
| 住居堆積土 | 1  | 10YR4/2 灰黄褐色   | シルト   | IV層土ブロック(5mm程度)少量、炭化物粒微量含む。        |
|       | 2  | 10YR5/2 灰黄褐色   | シルト   | IV層土ブロック(5mm程度)多量、炭化物粒微量含む。        |
|       | 3  | 10YR6/2 灰黄褐色   | シルト   | IV層土ブロック(5~10mm程度)多量、炭化物粒微量含む。     |
|       | 4  | 10YR5/3 にぶい黄褐色 | 砂質シルト | IV層土ブロック(5~10mm程度)多量、焼土粒・炭化物粒微量含む。 |
|       | 5  | 10YR6/3 にぶい黄褐色 | 砂質シルト | IV層土ブロック(5mm程度)多量、炭化物粒微量含む。        |

第311図 SI507 竪穴住居跡

## SI508 竪穴住居跡 (第312図)

【位置・確認】 調査区南西部の104区に位置する。大部分がSI502の重複により失われ、南壁際と西壁周溝が残存する。残存範囲およびSI502の重複範囲内では、柱穴・カマドなどの床面施設は確認できなかった。本住居跡はSI507調査時に検出したため、壁面は掘削によって失われている。

【重複】 SI502より古く、SI507より新しい。

【規模・形態】 確認された規模は長軸200cm、短軸148cmを測り、平面形は方形ないし長方形と考えられる。

【方向】 西壁を基準として $N-2^{\circ}-E$ を測る。

【堆積土】 4層に分層した。1層は周溝堆積土、2～4層は住居掘り方理土である。

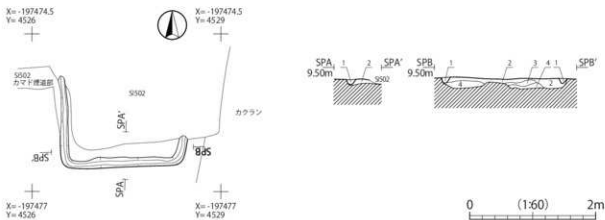
【床面】 全体の形状は不明で、灰黄褐色シルトを主体とする埋土上面を床面とする。

【周溝】 残存範囲では、壁面に沿ってめぐる。断面形はU字形を呈し、規模は幅9～17cm、深さ4～10cmを測る。

【掘り方】 深さ7～16cmを測り、西半部と南東隅が土坑状に一段低く掘り込まれている。

【出土遺物】 周溝から土師器が出土したが、図化できるものはなかった。

【時期】 時期決定できる遺物はないが、SI502・507との新旧関係から、7期(8世紀中頃～後半)以前と考えられる。



SI508 堆積土誌記表

| 部位      | 層位 | 土色             | 土性    | 備考  |
|---------|----|----------------|-------|---|
| 周溝堆積土   | 1  | 7.5YR5/2 灰褐色   | シルト   | IV層土ブロック(5mm程度)多量、炭化物粒微量含む。 ※全体グライ化             |
|         | 2  | 10YR5/2 灰黄褐色   | シルト   | IV層土ブロック(5～20mm程度)多量、炭化物粒微量含む。                  |
| 住居掘り方理土 | 3  | 10YR6/3 に近い黄褐色 | シルト   | IV層土ブロック(5mm程度)多量、灰白色シルトブロック(5mm程度)少量、炭化物粒微量含む。 |
|         | 4  | 10YR5/3 に近い黄褐色 | 砂質シルト | IV層土ブロック(5～10mm程度)多量、炭化物粒微量含む。                  |

第312図 SI508 竪穴住居跡

## SI509 竪穴住居跡 (第313・314図)

【位置・確認】 調査区中央部の54・55・62区に位置する。大部分がSI405の重複により失われ、カマドを含む北壁際のみ残存する。

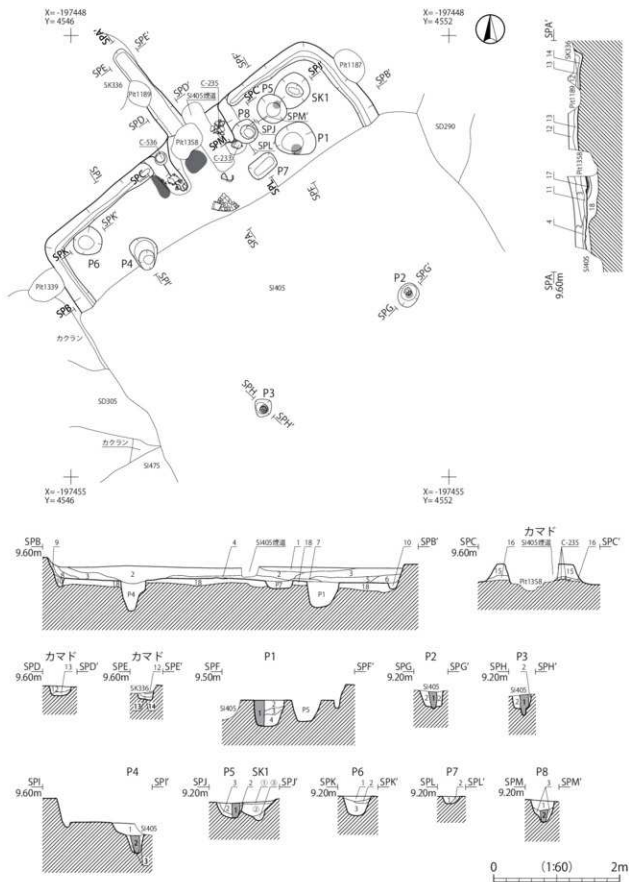
【重複】 SI405、SK336、Pit1189・1358より古く、SI515、Pit1359、SX49より新しい。

【規模・形態】 確認された規模は長軸567cm、短軸170cmを測り、平面形は方形ないし長方形と考えられる。

【方向】 カマドを基準として $N-36^{\circ}-W$ を測る。

【堆積土】 18層に分層した。1～9層は黒褐色シルトを主体とする住居堆積土で、堆積状況から人為的な埋土とみられる。10層は周溝堆積土、11～14層はカマド堆積土である。15・16層はカマド軸構築土、17層はカマド掘り方理土、18層は住居掘り方理土である。

【壁面】 外傾しながら直線的に立ち上がり、壁高は最大で43cmを測る。



第313図 SI509 竪穴住居跡

S509 堆積土層記表

| 部位       | 層位 | 土色             | 土性     | 備考  |
|----------|----|----------------|--------|---|
| 住居堆積土    | 1  | 10YR4/1 褐色     | シルト    | IV層土ブロック(5～10mm程度)少量含む。                           |
|          | 2  | 10YR3/2 黒褐色    | シルト    | IV層土ブロック(5～10mm程度)+炭化物粒少量含む。                      |
|          | 3  | 10YR4/1 褐色     | シルト    | IV層土ブロック(10～20mm程度)+炭化物粒少量含む。                     |
|          | 4  | 10YR5/3 にぶい黄褐色 | 粘土質シルト | IV層土ブロック(5～10mm程度)多量、炭化物粒少量含む。                    |
|          | 5  | 10YR3/2 黒褐色    | シルト    | IV層土ブロック(5～10mm程度)少量含む。                           |
|          | 6  | 10YR4/1 褐色     | シルト    | IV層土ブロック(10～20mm程度)少量含む。                          |
|          | 7  | 10YR5/2 灰黄褐色   | シルト    | IV層土ブロック(5～10mm程度)+炭化物粒少量含む。                      |
|          | 8  | 10YR4/1 褐色     | シルト    | IV層土粒少量含む。  |
|          | 9  | 10YR5/3 にぶい黄褐色 | シルト    | IV層土ブロック(5～10mm程度)多量含む。                           |
| 両溝埋積土    | 10 | 10YR4/2 灰黄褐色   | シルト    | IV層土ブロック(5～10mm程度)少量含む。                           |
|          | 11 | 10YR4/2 灰黄褐色   | シルト    | 焼土ブロック(5mm程度)+灰少量、IV層土粒・炭化物粒少量含む。                 |
| カマド埋積土   | 12 | 10YR5/2 灰黄褐色   | 粘土質シルト | IV層土ブロック(5～10mm程度)+焼土ブロック(5～30mm程度)+炭化物粒少量含む。     |
|          | 13 | 10YR6/2 灰黄褐色   | 粘土質シルト | IV層土ブロック(5～10mm程度)多量、焼土ブロック(5～10mm程度)+炭化物粒少量含む。   |
|          | 14 | 2.5YR3/2 暗赤褐色  | 粘土質シルト | 焼土ブロック(10～20mm程度)多量、IV層土粒・炭化物粒少量含む。               |
| カマド土層構築土 | 15 | 10YR5/3 にぶい黄褐色 | シルト    | IV層土ブロック(5～10mm程度)少量、焼土粒・炭化物粒少量含む。                |
|          | 16 | 10YR4/2 灰黄褐色   | シルト    | IV層土ブロック(5～10mm程度)+焼土粒・炭化物粒少量含む。                  |
| カマド上方土   | 17 | 10YR3/2 黒褐色    | シルト    | 焼土ブロック(5～10mm程度)多量、IV層土ブロック(5～10mm程度)少量、炭化物粒少量含む。 |
| 住居裏り方土   | 18 | 10YR5/3 にぶい黄褐色 | シルト    | IV層土ブロック(10～20mm程度)多量、炭化物粒少量含む。                   |

S509 焼土層記表

| 遺構名 | 層位 | 土色             | 土性     | 備考                                   |
|-----|----|----------------|--------|--------------------------------------|
| P1  | 1  | 10YR5/2 灰黄褐色   | 砂質シルト  | IV層土ブロック(10～15mm程度)少量、炭化物粒少量含む。 ※柱基礎 |
|     | 2  | 10YR6/2 灰黄褐色   | シルト    | IV層土ブロック(5～15mm程度)多量含む。              |
|     | 3  | 10YR5/3 にぶい黄褐色 | シルト    | IV層土ブロック(5～10mm程度)多量含む。              |
| P2  | 4  | 10YR5/3 にぶい黄褐色 | 砂質シルト  | IV層土ブロック(10～20mm程度)多量含む。             |
|     | 1  | 10YR4/2 灰黄褐色   | 粘土質シルト | IV層土粒少量含む。 ※柱基礎                      |
| P3  | 2  | 10YR5/3 にぶい黄褐色 | 砂質シルト  | IV層土ブロック(5～10mm程度)多量含む。              |
|     | 1  | 10YR4/2 灰黄褐色   | 粘土質シルト | IV層土粒少量含む。 ※柱基礎                      |
| P4  | 2  | 10YR5/3 にぶい黄褐色 | 砂質シルト  | IV層土ブロック(5～10mm程度)多量含む。              |
|     | 1  | 10YR4/3 にぶい黄褐色 | シルト    | IV層土粒多量、炭化物粒少量含む。                    |
|     | 2  | 10YR4/2 灰黄褐色   | 粘土質シルト | IV層土粒少量、炭化物粒少量含む。 ※柱基礎               |
| P5  | 3  | 10YR5/3 にぶい黄褐色 | 砂質シルト  | IV層土ブロック(5～10mm程度)多量含む。              |
|     | 1  | 10YR3/2 黒褐色    | 粘土質シルト | IV層土粒少量含む。 ※柱基礎                      |
|     | 2  | 10YR4/2 灰黄褐色   | 粘土質シルト | IV層土ブロック(5～10mm程度)少量含む。              |
| P6  | 1  | 10YR5/3 にぶい黄褐色 | シルト    | IV層土粒少量含む。                           |
|     | 2  | 10YR4/3 にぶい黄褐色 | シルト    | IV層土ブロック(10～15mm程度)少量含む。             |
|     | 3  | 10YR4/2 灰黄褐色   | シルト    | IV層土ブロック(5～10mm程度)少量含む。              |
| P7  | 1  | 10YR4/3 にぶい黄褐色 | シルト    | IV層土粒・炭化物粒少量含む。                      |
|     | 2  | 10YR5/3 にぶい黄褐色 | シルト    | IV層土ブロック(5～10mm程度)少量含む。              |
|     | 1  | 10YR4/3 にぶい黄褐色 | シルト    | IV層土粒・炭化物粒少量含む。                      |
| P8  | 2  | 10YR3/2 黒褐色    | シルト    | IV層土粒少量含む。 ※柱基礎                      |
|     | 3  | 10YR4/2 灰黄褐色   | 砂質シルト  | IV層土ブロック(5～10mm程度)少量含む。              |
|     | ①  | 10YR3/2 黒褐色    | シルト    | IV層土粒少量含む。                           |
| SK1 | ②  | 10YR4/2 灰黄褐色   | シルト    | IV層土ブロック(5～10mm程度)多量、炭化物粒少量含む。       |
|     | ③  | 10YR3/2 黒褐色    | シルト    | IV層土ブロック(10～20mm程度)少量含む。             |

S509 焼土層記表

| 遺構名 | 平面形   | 規模(mm)  |     |          | 備考 |
|-----|-------|---------|-----|----------|----|
|     |       | 長軸×短軸   | 深さ  |          |    |
| P1  | 楕円形   | 65×51   | 41  | 土柱穴 柱基礎  |    |
| P2  | (楕円形) | 030×020 | 040 | 土柱穴 柱基礎  |    |
| P3  | (楕円形) | 027×020 | 035 | 土柱穴 柱基礎  |    |
| P4  | 楕円形   | 052×39  | 40  | 土柱穴 柱基礎  |    |
| P5  | 円形    | 48×44   | 27  | 補助柱穴 柱基礎 |    |

| 遺構名 | 平面形   | 規模(mm)  |    |          | 備考 |
|-----|-------|---------|----|----------|----|
|     |       | 長軸×短軸   | 深さ |          |    |
| P6  | 円形    | 45×(45) | 31 | 補助柱穴     |    |
| P7  | 楕円長方形 | 46×28   | 11 | 補助柱穴     |    |
| P8  | 円形    | 38×37   | 34 | 性格不明 柱基礎 |    |
| SK1 | 円形    | (54)×49 | 36 | 溝穴       |    |

【床面】 全体の形状は不明で、にぶい黄褐色シルトの埋土上面を床面とする。

【柱穴】 床面およびSI405の重複範囲内から7基(P1～7)、掘り方から1基(P8)検出された。規模や位置から主柱穴と考えられるP1～4の規模は残存値も含め長軸27～65cm、短軸25～51cm、深さ35～41cmを測る。P1～3の堆積土とP4の堆積土下半で、径13～17cm程度の柱痕跡を確認した。P5～7は補助柱穴と考えられ、P5がカマドの東側、P6が北西隅付近、P7がP1西側の至近に配置されている。P8の性格は不明である。P5の堆積土とP8の堆積土下半で、径13cm程度の柱痕跡を確認した。

【両溝】 残存範囲ではカマド部分を除き、壁面に沿ってめぐる。断面形はU字形を呈し、規模は幅10～17cm、深さ3～16cmを測る。

【カマド】 北壁中央部に位置し、壁面に直交して付設されているが、SI405のカマド煙道部やSK336、Pt1189・1358の重複により、燃焼部や煙道部が部分的に失われている。袖は壁面に対して直交し、東袖の規模は残存値で長さ84cm、幅41cm、西袖は長さ82cm、幅33～36cmを測る。両袖の先端部と基部に芯材とみられる土師器環・糞

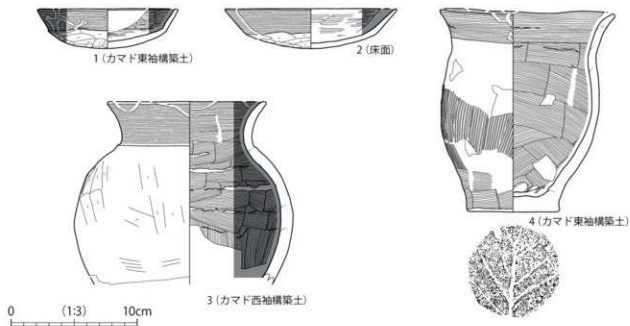
が4個体埋設されているが、一部の土器は潰れた状態で出土した(第314図1・3・4)。燃焼部は壁内に位置し、規模は残存値で奥行き85cm、幅85cmを測る。底面は起伏し、中央部に長径36cm程度の焼面がみられる。奥壁は失われているが、煙道部とは11cm程度の比高差が認められる。煙道部は残存値で長さ162cm、幅26~35cm、深さ14~24cmを測り、底面は先端部に向かって緩やかに下がる。

【その他の施設】床面で1基(SK1)の土坑を検出した。北東隅に位置し、形状からも貯蔵穴とみられる。平面形は円形を呈し、規模は残存値で長軸54cm、短軸49cm、深さ36cmを測る。

【掘り方】深さ2~27cmを測り、カマドの前方から北東隅が一段低く掘り込まれている。

【出土遺物】堆積土、床面、床面施設、掘り方から土師器・須恵器などが出土し、土師器環2点・壺1点・甕1点を掲載した(第314図)。1・4はカマド東袖、3は西袖の芯材として転用されていた。1・2は土師器環で、ともに扁平な丸底を呈し、口縁部で直線的に外傾する。1の口縁部と体部の境は外面に段、内面に稜、2の外面はヘラケズリによって形成される稜を持つ。1は内外面に、2は内面に黒色処理が施されている。3は土師器壺で、頸部に段を持つ。球胴形を呈し、口縁部は外反気味に直立する。摩滅のため不明瞭な部分があるが、外面に弱いヘラケズリ後ヘラミガキが施されている。内面に黒色処理が施されているが、口縁部は部分的である。4は土師器甕で、頸部の段は認められない。胴部最大径が胴部中位に位置し、口縁部で外反する。

【時期】床面から出土した土師器環(第314図2)とカマド袖から出土した土師器環・甕(第314図1・3・4)の特徴から、4期(7世紀中頃~後半)と考えられる。



| 図録番号 | 登録番号  | 出土地点            | 層位  | 種類  | 器種 | 法量(cm) |     |        | 外面調整                                | 内面調整                               | 備考   | 写真図版 |
|------|-------|-----------------|-----|-----|----|--------|-----|--------|-------------------------------------|------------------------------------|--|------|
|      |       |                 |     |     |    | 口径     | 底径  | 器高     |                                     |                                    |  |      |
| 1    | C-233 | S1509<br>917 東袖 | 構築土 | 土師器 | 環  | 10.0   | —   | 3.1    | 口縁: 229F<br>体~底部: A99X 9            | 9°18'                              | 内外面黒色処理 角閃石濃集含む 内面大坑による摩滅                        | 350  |
| 2    | C-234 | S1509           | 床面  | 土師器 | 坪  | (13.5) | —   | 3.1    | 口縁: 229F<br>体~底部: A99X 9            | 9°18'                              | 内面黒色処理 内外面摩滅                                     | 350  |
| 3    | C-536 | S1509<br>917 西袖 | 構築土 | 土師器 | 甕  | (12.3) | —   | (14.5) | 口縁: 229F<br>体部: A99X 9~A918 9       | 口縁: 229F~A939F<br>体部: A99F         | 内面黒色処理 角閃石濃集含む 外面や中摩滅 口縁部内外面大坑 外面体部二次焼跡による赤色化・剥離 | 350  |
| 4    | C-235 | S1509<br>917 東袖 | 構築土 | 土師器 | 甕  | 13.7   | 7.2 | 16.1   | 口縁: 229F<br>胴部: N94<br>胴下部~底部: A99F | 口縁: 229F<br>胴部: A99F<br>底部: 20°12' | 底部木炭粒 角閃石少量含む 体部 二次焼跡による赤色化                      | 350  |

第314図 S1509 竪穴住居跡出土遺物

## S1510 竪穴住居跡 (第315・316図)

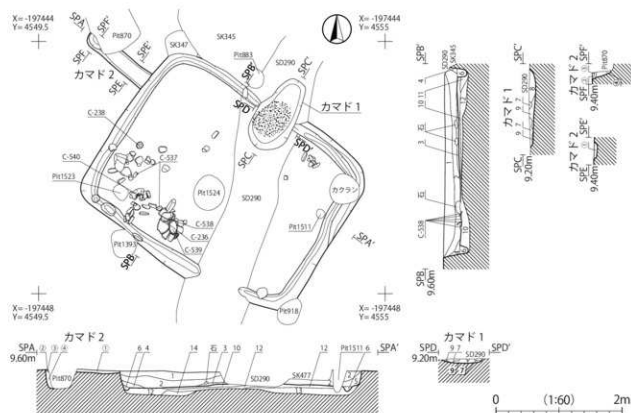
【位置・確認】 調査区中央部の47・55区に位置する。SD290の重複により中央部とカマド1の上部、SK345・347、Pit870の重複により北壁の西半部とカマド2の一部が失われている。

【重複】 SK477、Pit918・1393・1541より古く、S1515、Pit1529・1542より新しい。

【規模・形態】 確認された規模は長軸389cm、短軸302cmを測り、平面形は東西に長い長方形を呈する。

【方向】 カマド1を基準としてN-33°-Eを測る。

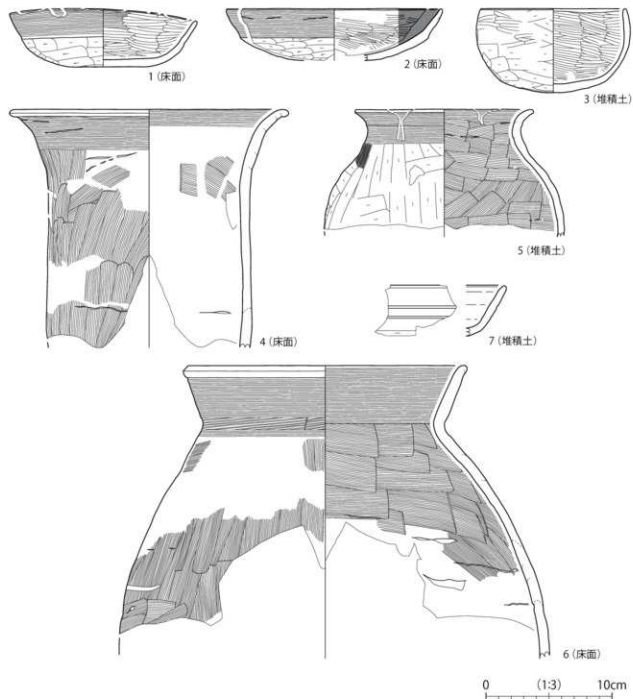
【堆積土】 14層に分層した。1～5層は黒褐色シルトを主体とする住居堆積土で、1・2層は人為的な埋土、3～5層は自然堆積とみられる。6層は周溝堆積土、7～9層はカマド1掘り方埋土である。10～14層は住居掘り方埋土である。また、カマド2は個別に層番を付し、4層に分層した。



S1510 堆積土層記表

| 部位        | 層位 | 土色             | 土性     | 備考  |
|-----------|----|----------------|--------|---|
| 住居堆積土     | 1  | 10YR4/2 灰黄褐色   | シルト    | IV層土ブロック(10～40mm程度)少量含む。                      |
|           | 2  | 10YR5/2 灰黄褐色   | シルト    | IV層土ブロック(10～20mm程度)多量含む。                      |
|           | 3  | 10YR4/1 暗灰色    | 粘土質シルト | IV層土ブロック(5～10mm程度)微量含む。                       |
|           | 4  | 10YR3/2 黒褐色    | シルト    | IV層土ブロック(5～10mm程度)微量含む。                       |
|           | 5  | 10YR4/2 灰黄褐色   | シルト    | IV層土和少量含む。                                    |
| 周溝堆積土     | 6  | 10YR3/2 黒褐色    | シルト    | IV層土和微量含む。                                    |
| カマド1掘り方埋土 | 7  | 10YR5/3 にぶい黄褐色 | シルト    | IV層土ブロック(5～10mm程度)少量含む。                       |
|           | 8  | 10YR4/3 にぶい黄褐色 | シルト    | IV層土ブロック(5～30mm程度)・焼土ブロック(5～30mm程度)・炭化物粒少量含む。 |
|           | 9  | 10YR2/1 黒色     | 粘土質シルト | 炭化物主体、焼土ブロック(5～10mm程度)多量含む。                   |
|           | 10 | 10YR5/3 にぶい黄褐色 | シルト    | IV層土和少量、炭化物粒微量含む。                             |
| 住居掘り方埋土   | 11 | 10YR4/2 灰黄褐色   | シルト    | IV層土ブロック(5～20mm程度)少量含む。                       |
|           | 12 | 10YR6/6 明黄褐色   | シルト    | IV層土ブロック(10～30mm程度)少量含む。                      |
|           | 13 | 10YR6/4 にぶい黄褐色 | シルト    | IV層土ブロック(10～40mm程度)多量、炭化物粒微量含む。               |
|           | 14 | 10YR6/4 にぶい黄褐色 | シルト    | IV層土和・炭化物少量含む。                                |
| カマド2堆積土   | ①  | 10YR4/2 灰黄褐色   | シルト    | IV層土和・焼土粒・炭化物粒微量含む。                           |
|           | ②  | 10YR5/3 にぶい黄褐色 | シルト    | IV層土和・炭化物ブロック(5～10mm程度)少量含む。                  |
|           | ③  | 10YR4/3 にぶい黄褐色 | シルト    | 炭化物粒程度に少量、IV層土ブロック(5～10mm程度)微量含む。             |
|           | ④  | 10YR5/3 にぶい黄褐色 | シルト    | IV層土ブロック(10～20mm程度)多量、炭化物粒微量含む。               |

第315図 S1510 竪穴住居跡



| 図例番号 | 登録番号  | 出土地点  | 層位  | 種類  | 器種         | 法量 (cm) |     |        | 外面調整                               | 内面調整                        | 備考                            | 写真図版 |
|------|-------|-------|-----|-----|------------|---------|-----|--------|------------------------------------|-----------------------------|-------------------------------|------|
|      |       |       |     |     |            | 口径      | 底径  | 高さ     |                                    |                             |                               |      |
| 1    | C-236 | SE510 | 床面  | 土師器 | 環          | 14.8    | 7.7 | 4.6    | 口縁：E27F<br>体部～底：A99X               | 口縁：E27F → A12F<br>体～底部：A12F | 関東系 雲母含む                      | 350  |
| 2    | C-537 | SE510 | 床面  | 土師器 | 環          | (17.0)  | —   | (4.1)  | 口縁：E27F<br>体部：A99X                 | A12F                        | 内面黒色処理 角閃石微量含む<br>内外面焼熱による赤色化 | 350  |
| 3    | C-238 | SE510 | 堆積土 | 土師器 | 環          | (11.4)  | —   | 6.0    | 口縁：A99X → A12F<br>体～底部：A99X        | A12F                        | 内外面 二次焼熱による赤色化                | 350  |
| 4    | C-538 | SE510 | 床面  | 土師器 | 甕          | (21.4)  | —   | (18.9) | 口縁：E27F<br>胴部：A99F                 | 口縁：E27F<br>胴部：A99F          | 角閃石微量含む 内面厚膜                  | 350  |
| 5    | C-540 | SE510 | 堆積土 | 土師器 | 甕          | (14.0)  | —   | (10.1) | 口縁：E27F<br>胴部：A99 → A99X           | 口縁：E27F<br>胴部：A99F          | 角閃石中量含む                       | 350  |
| 6    | C-539 | SE510 | 床面  | 土師器 | 甕          | (22.0)  | —   | (23.2) | 口縁：A99 → E27F<br>胴部：A99F → A12F    | 口縁：E27F<br>胴部：A99F          | 外面中～厚膜 外面火灼痕                  | 351  |
| 7    | E-045 | SE510 | 堆積土 | 須恵器 | 高坏 or 高台付環 | —       | —   | 05.0   | 口縁～体中位：D70調整 → 沈膜<br>体下位：A99 → D70 | D70調整                       |                               | 351  |

第316図 SI510 竪穴住居跡出土遺物



【壁面】 外傾しながら直線的に立ち上がり、壁高は最大で29cmを測る。

【床面】 北東部が若干高まり、にぶい黄褐色シルトを主体とする埋土上面を床面とする。

【周溝】 残存範囲ではカマド1部分を除き、壁面に沿ってめぐる。断面形は台形ないしU字形を呈し、規模は幅10～15cm、深さ1～18cmを測る。

【カマド】 北壁でカマド1、西壁でカマド2を検出した。カマド1の方が新しい。カマド1は壁の中央部に位置し、壁面に直交して付設されているが、掘り方のみ残存する。掘り方は奥壁側1/2程度が壁外に張り出し、規模は残存値で奥行き124cm、幅46～67cmを測る。埋土上部は部分的に被熱し、中央部から焚口付近にかけて炭化物範囲がみられる。カマド2は煙道部のみ残存し、壁の中央部から北寄りに位置するが、先端部付近の東側はPit870の重複により失われている。煙道部は壁面から直交して延び、住居床面とは24cm程度の比高差が認められる。規模は長さ118cm、幅27～30cm、深さ5～32cmを測り、底面は先端部に向かって緩やかに立ち上がり、先端部はピット状を呈する。

【掘り方】 深さ9～15cmを測り、中央部を除く壁際が一段低く掘り込まれている。

【出土遺物】 堆積土、床面、床面施設、掘り方から土師器・須恵器、金属製品、鉄滓、羽口などが出土し、土師器杯3点・甕3点、須恵器高坏もしくは坏1点を掲載した(第316図)。1・2・4・6は、南西部の床面から大小の自然礫とともにまとまって出土した。1～3は土師器杯である。1は扁平な丸底状平底で、口縁部は直線的に外傾する。口縁部と体部の境に段を持つ。内面は口縁部ヨコナデ後、口縁部から底部にかけてヘラミガキを施しており、黒色処理は認められない。色調は暗褐色を呈し、胎土はやや粗く、砂粒と赤色粒子、少量の雲母を含む。器形や調整などから関東系土師器と考えられる。2は扁平な丸底で、口縁部は内湾気味に外傾する。口縁部と体部の境に段を持つ。3は深身で、口縁部は内湾気味に直立する。内面の黒色処理は2が施されているが、3は認められない。4～6は土師器甕である。4は円筒形を呈すると考えられる。5・6は胴部中位に最大径が位置すると考えられ、5は球胴形、6は楕円形を呈すると考えられる。4の口縁部は長く外反し大きく開き、5は外反、6は直線的に外傾し端部が丸く折り返されている。6の頸部は外面に稜を持つが、4・5には認められない。5の外面はハケメ後に弱いヘラケズリが施されている。6の焼成は良好で、硬く締まる。器形や調整などから4は東北地方北部の影響を受けている可能性がある。7は須恵器高坏もしくは高台付坏と考えられる。口縁部は直線的に外傾し、外面に細く浅い沈線が2条めぐる。色調は灰色を呈し、胎土はやや粗く、2mm以下の砂礫を含む。

【時期】 床面から出土した坏や甕(第316図1・2・4・6)の特徴から、4期(7世紀中頃～後半)と考えられる。

#### SI511 竪穴住居跡(第317～319図)

【位置・確認】 調査区中央部の48・49・57・58・66・80区に位置する。西壁周辺はSI477の重複に、東壁および南壁の上部もSI479の重複や攪乱により一部が失われている。

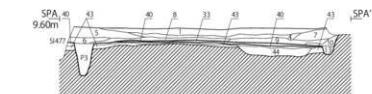
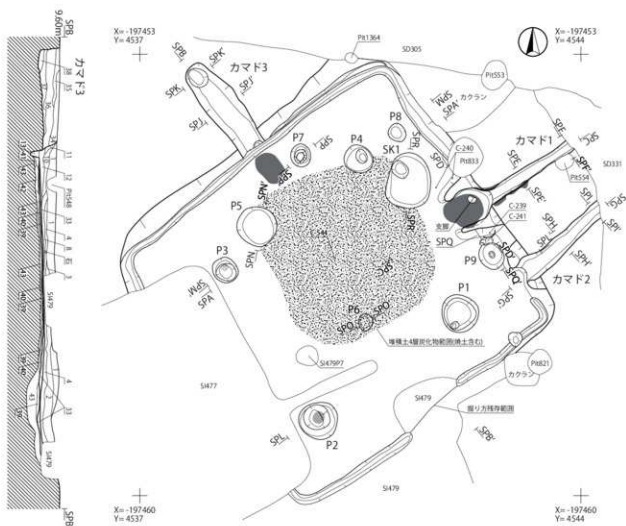
【重複】 SI477・479、SD331より古く、SI512、Pit1363より新しい。

【規模・形態】 確認された規模は長軸550cm、短軸546cmを測り、平面形は方形を呈する。

【方向】 カマド1を基準としてN-57°-Eを測る。

【堆積土】 44層に分層した。1～12層は灰黄褐色シルトを主体とする住居堆積土で、堆積状況から人為的な埋土とみられる。13層は周溝堆積土、14～20層はカマド1堆積土である。21～25層はカマド1補構築土、26～30層はカマド1掘り方埋土である。31～32層はカマド2堆積土、33層は新しい貼床で、旧貼床(40層)全体におよぶ貼り直し(補修)が行われたと考えられる。34～38層はカマド3堆積土、39～44層は住居掘り方埋土である。このうち40層上面で硬化がみられた。

【壁面】 外傾しながら直線的に立ち上がり、壁高は最大で27cmを測る。



S1511 施設観察表

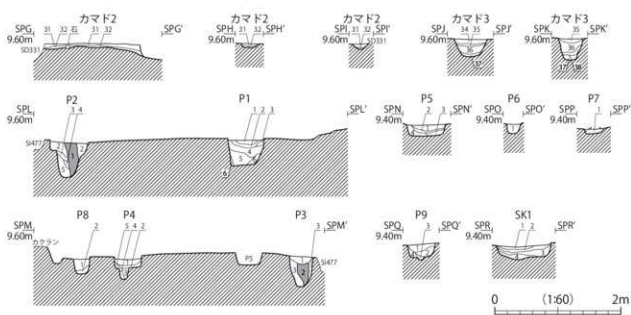
| 遺構名 | 平面形 | 規模 (cm) |    | 備考      |
|-----|-----|---------|----|---------|
|     |     | 長軸×短軸   | 深さ |         |
| P1  | 円形  | 61×59   | 58 | 主柱穴     |
| P2  | 円形  | 61×61   | 60 | 主柱穴 柱礎跡 |
| P3  | 円形  | 41×38   | 50 | 主柱穴 柱礎跡 |
| P4  | 円形  | 47×43   | 37 | 主柱穴     |
| P5  | 円形  | 64×62   | 19 | 貯蔵穴     |

| 遺構名 | 平面形 | 規模 (cm) |    | 備考         |
|-----|-----|---------|----|------------|
|     |     | 長軸×短軸   | 深さ |            |
| P6  | 楕円形 | 28×23   | 15 | 補助柱穴       |
| P7  | 円形  | 37×32   | 11 | カマド3施設材埋設穴 |
| P8  | 円形  | 30×27   | 27 | 補助柱穴       |
| P9  | 円形  | 45×38   | 27 | 補助柱穴       |
| SK1 | 楕円形 | 87×68   | 35 | 貯蔵穴        |

第317図 S1511 竪穴住居跡(1)

S511 増積土層記表

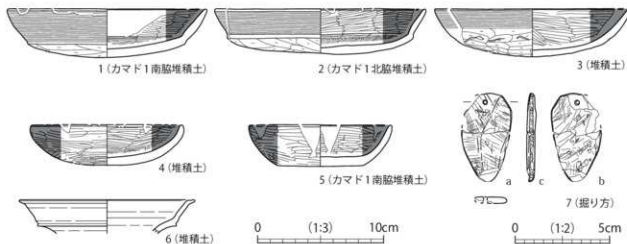
| 部位            | 層位 | 土色             | 土性     | 備考   |
|---------------|----|----------------|--------|--|
| 1層増積土         | 1  | 10YR4/2 灰黄褐色   | シルト    | IV層土と少量、焼土粒・炭化物粒微量含む。                          |
|               | 2  | 10YR3/3 暗褐色    | シルト    | IV層土と少量、焼土粒・炭化物粒微量含む。                          |
|               | 3  | 10YR3/1 黒褐色    | シルト    | 炭化物粒多量、焼土ブロック (5～50mm 程度)・IV層土と少量含む。           |
|               | 4  | 10YR4/2 灰黄褐色   | シルト    | IV層土と焼土ブロック (10～20mm 程度) 少量含む。下位に広範囲で炭化物が薄く埋積。 |
|               | 5  | 10YR3/2 灰黄褐色   | シルト    | IV層土と少量、焼土粒・炭化物粒微量含む。                          |
|               | 6  | 10YR5/2 灰黄褐色   | シルト    | IV層土と少量、焼土粒・炭化物粒微量含む。                          |
|               | 7  | 10YR3/2 灰黄褐色   | シルト    | IV層土と少量、炭化物粒微量含む。                              |
|               | 8  | 10YR4/1 赭灰色    | 粘土質シルト | IV層土と炭化物粒微量含む。                                 |
|               | 9  | 10YR3/2 灰黄褐色   | 粘土質シルト | IV層土と少量、炭化物粒微量含む。                              |
|               | 10 | 10YR3/3 暗褐色    | 砂質シルト  | IV層土と少量、炭化物粒微量含む。                              |
|               | 11 | 10YR4/2 灰黄褐色   | シルト    | IV層土と少量、焼土ブロック (5～50mm 程度) 微量含む。               |
| 両溝増積土         | 12 | 10YR3/3 暗褐色    | シルト    | IV層土と炭化物粒微量含む。                                 |
|               | 13 | 10YR3/1 黒褐色    | 砂質シルト  | IV層土と少量、炭化物粒微量含む。                              |
| カマド1<br>増積土   | 14 | 10YR4/2 灰黄褐色   | シルト    | IV層土と少量、焼土ブロック (5～30mm 程度)・炭化物粒微量含む。           |
|               | 15 | 2.5Y6/2 灰黄色    | シルト    | 焼土ブロック (5～20mm 程度)・IV層土と炭化物粒少量含む。 ※天井崩壊土       |
|               | 16 | 10YR3/2 灰黄褐色   | シルト    | 焼土ブロック (5～10mm 程度) 少量、IV層土と炭化物粒微量含む。           |
|               | 17 | 10YR3/1 黒褐色    | シルト    | 炭化物粒少量、IV層土と焼土粒微量含む。                           |
|               | 18 | 10YR4/1 赭灰色    | シルト    | 焼土ブロック (5～30mm 程度)・IV層土と炭化物粒少量含む。              |
|               | 19 | 10YR4/1 赭灰色    | シルト    | IV層土と焼土粒・炭化物粒少量含む。                             |
|               | 20 | 10YR4/1 赭灰色    | 砂質シルト  | 炭化物粒少量、IV層土と微量含む。                              |
| カマド1<br>加積遺土  | 21 | 10YR4/1 赭灰色    | シルト    | IV層土と少量、焼土粒・炭化物粒微量含む。                          |
|               | 22 | 10YR4/2 灰黄褐色   | シルト    | IV層土と焼土粒少量、炭化物粒微量含む。                           |
|               | 23 | 10YR3/2 灰黄褐色   | シルト    | IV層土と少量、焼土粒・炭化物粒微量含む。                          |
|               | 24 | 10YR4/1 赭灰色    | シルト    | IV層土と少量、焼土粒・炭化物粒微量含む。                          |
|               | 25 | 10YR4/3 に近い黄褐色 | 砂質シルト  | IV層土と少量含む。                                     |
| カマド1<br>側り方埋土 | 26 | 10YR3/1 黒褐色    | 粘土質シルト | 灰白色粘土ブロック (5～10mm 程度) 少量、炭化物粒微量含む。             |
|               | 27 | 10YR3/1 黒褐色    | 粘土質シルト | IV層土ブロック (5～20mm 程度) 少量、炭化物粒微量含む。              |
|               | 28 | 10YR4/3 に近い黄褐色 | シルト    | IV層土と少量、炭化物粒微量含む。                              |
|               | 29 | 10YR3/2 灰黄褐色   | シルト    | IV層土と少量、焼土粒・炭化物粒微量含む。                          |
| カマド2<br>増積土   | 30 | 10YR4/1 赭灰色    | 砂質シルト  | IV層土と少量、炭化物粒微量含む。                              |
|               | 31 | 10YR4/1 赭灰色    | シルト    | IV層土ブロック (5～30mm 程度) 多量、焼土粒・炭化物粒微量含む。          |
|               | 32 | 10YR4/2 灰黄褐色   | シルト    | IV層土と少量、炭化物粒微量含む。                              |
| 灰床            | 33 | 10YR3/1 黒褐色    | 粘土質シルト | 灰白色粘土ブロック (5～30mm 程度) 多量、炭化物粒微量含む。             |
|               | 34 | 10YR3/1 黒褐色    | シルト    | IV層土と少量、焼土ブロック (5～20mm 程度)・炭化物粒微量含む。 ※内面焼鈍     |
| カマド3<br>増積土   | 35 | 10YR4/3 に近い黄褐色 | シルト    | IV層土と少量、炭化物粒微量含む。                              |
|               | 36 | 10YR4/2 灰黄褐色   | シルト    | IV層土と炭化物粒多量、焼土粒微量含む。                           |
|               | 37 | 10YR3/2 灰黄褐色   | シルト    | IV層土と炭化物粒少量含む。                                 |
|               | 38 | 10YR2/1 黒色     | シルト    | 炭化物粒多量、IV層土と微量含む。                              |
|               | 39 | 10YR3/2 灰黄褐色   | 粘土質シルト | IV層土と少量、炭化物粒微量含む。 ※旧取土上の埋積土                    |
| 旧取土<br>埋土     | 40 | 10YR3/1 黒褐色    | 粘土質シルト | 灰白色粘土ブロック (5～20mm 程度) 少量、炭化物粒微量含む。 ※旧取土        |
|               | 41 | 10YR4/2 灰黄褐色   | 砂質シルト  | IV層土と少量含む。                                     |
|               | 42 | 5YR5/3 に近い黄褐色  | シルト    | 焼土ブロック (5～20mm 程度)・IV層土と炭化物粒少量含む。              |
|               | 43 | 10YR4/1 赭灰色    | 砂質シルト  | IV層土と少量、炭化物粒微量含む。                              |
|               | 44 | 10YR3/2 灰黄褐色   | シルト    | IV層土と少量、焼土粒・炭化物粒微量含む。                          |



第318図 SIS11 壁六住居跡 (2)

S511 無段増積土層記表

| 遺構番号 | 層位 | 土色             | 土性     | 備考                                  |
|------|----|----------------|--------|-------------------------------------|
| P1   | 1  | 10YR7/6 明灰褐色   | シルト    | 炭化物粒少量、焼土ブロック(5~30mm程度)・石膏土粒微量含む。   |
|      | 2  | 10YR2/1 黒色     | シルト    | 炭化物粒多量、焼土粒少量含む。                     |
|      | 3  | 10YR4/2 灰黄褐色   | シルト    | 石膏土粒少量、炭化物粒微量含む。                    |
|      | 4  | 10YR4/3 に近い黄褐色 | シルト    | 石膏土粒多量、炭化物粒微量含む。                    |
|      | 5  | 10YR3/2 黒褐色    | シルト    | 石膏土粒多量、炭化物粒微量含む。                    |
|      | 6  | 10YR4/3 に近い黄褐色 | 砂質シルト  | 石膏土粒少量含む。                           |
| P2   | 1  | 10YR4/1 褐色     | シルト    | 石膏土粒少量、炭化物粒微量含む。 草柱痕跡               |
|      | 2  | 10YR4/1 褐色     | シルト    | 石膏土粒多量含む。                           |
|      | 3  | 10YR4/3 に近い黄褐色 | シルト    | 石膏土粒多量、炭化物粒微量含む。                    |
|      | 4  | 10YR4/1 褐色     | シルト    | 石膏土粒少量含む。                           |
|      | 5  | 10YR3/1 黒褐色    | 砂質シルト  | 石膏土粒少量含む。                           |
| P3   | 1  | 10YR4/3 に近い黄褐色 | シルト    | 石膏土粒少量、炭化物粒微量含む。                    |
|      | 2  | 10YR3/2 黒褐色    | シルト    | 石膏土粒少量、炭化物粒微量含む。 草柱痕跡               |
|      | 3  | 10YR4/1 褐色     | 砂質シルト  | 石膏土粒少量、炭化物粒微量含む。                    |
| P4   | 1  | 10YR4/1 褐色     | シルト    | 石膏土粒少量、焼土粒・炭化物粒微量含む。                |
|      | 2  | 10YR4/3 に近い黄褐色 | シルト    | 石膏土粒少量、焼土粒・炭化物粒微量含む。                |
| P5   | 1  | 10YR3/2 黒褐色    | シルト    | 石膏土粒少量、焼土粒・炭化物粒微量含む。                |
|      | 2  | 10YR4/1 褐色     | 砂質シルト  | 石膏土粒少量、炭化物粒微量含む。                    |
|      | 3  | 10YR4/2 灰黄褐色   | シルト    | 石膏土粒少量、焼土ブロック(5~20mm程度)少量、炭化物粒微量含む。 |
|      | 4  | 10YR4/2 灰黄褐色   | シルト    | 石膏土粒少量、炭化物粒微量含む。                    |
|      | 5  | 10YR3/2 黒褐色    | シルト    | 石膏土粒少量、炭化物粒微量含む。                    |
| P6   | 1  | 10YR5/2 灰黄褐色   | シルト    | 石膏土粒少量、炭化物粒微量含む。                    |
|      | 2  | 10YR3/2 黒褐色    | シルト    | 石膏土粒多量、焼土粒・炭化物粒少量含む。                |
| P7   | 1  | 10YR3/1 黒褐色    | 粘土質シルト | 石膏土粒・焼土粒・炭化物粒微量含む。                  |
|      | 2  | 10YR4/2 灰黄褐色   | シルト    | 石膏土粒少量、炭化物粒微量含む。                    |
| P9   | 1  | 10YR3/2 黒褐色    | 粘土質シルト | 焼土ブロック(5~20mm程度)・石膏土粒・炭化物粒微量含む。     |
|      | 2  | 10YR4/1 褐色     | 粘土質シルト | 石膏土粒少量、炭化物粒微量含む。                    |
|      | 3  | 10YR4/2 灰黄褐色   | 粘土質シルト | 石膏土粒・炭化物粒微量含む。                      |
|      | 4  | 10YR4/3 に近い黄褐色 | シルト    | 石膏土粒少量、炭化物粒微量含む。                    |
| SK1  | 1  | 10YR3/2 黒褐色    | 砂質シルト  | 石膏土粒・炭化物粒少量、焼土粒微量含む。                |
|      | 2  | 10YR4/3 に近い黄褐色 | シルト    | 石膏土粒多量、焼土粒・炭化物粒微量含む。                |
|      | 3  | 10YR4/1 褐色     | シルト    | 石膏土粒多量、焼土粒・炭化物粒少量含む。                |
|      | 4  | 10YR4/3 に近い黄褐色 | シルト    | 石膏土粒少量、炭化物粒微量含む。                    |



| 図版番号 | 登録番号   | 出土地点           | 層位  | 種別  | 器種    | 法量(cm) |       | 重量(g) | 石材                      | 備考     | 写真掲載   |     |
|------|--------|----------------|-----|-----|-------|--------|-------|-------|-------------------------|--------|--|-----|
|      |        |                |     |     |       | 口径     | 底径    |       |                         |        |  |     |
| 1    | C-230  | S511<br>9F-1南脇 | 増積土 | 土師器 | 杯     | 15.6   | —     | 3.9   | 口縁：22F<br>体～底部：A9Y7 #   | 4/15 # | 内面黒色処理 内外面摩滅<br>内附台中層込                             | 351 |
|      | C-240  | S511<br>9F-1北脇 | 増積土 | 土師器 | 杯     | (11.6) | —     | 3.6   | 口縁：22F #<br>体～底部：A9Y7 # | 4/15 # | 内面黒色処理   | 351 |
| 3    | C-544  | S511           | 増積土 | 土師器 | 杯     | (15.5) | —     | 3.8   | 口縁：22F #<br>体～底部：A9Y7 # | 4/15 # | 内面黒色処理 内面右側層込                                      | 351 |
| 4    | C-243  | S511           | 増積土 | 土師器 | 杯     | (11.8) | —     | 3.2   | A9Y7 #→A9Y8 #           | 4/15 # | 内外面黒色処理  | 351 |
| 5    | C-241  | S511<br>9F-1南脇 | 増積土 | 土師器 | 杯     | (11.2) | (6.5) | 3.3   | A9Y7 #                  | 4/15 # | 内外面黒色処理  | 351 |
| 6    | E-046  | S511           | 増積土 | 須恵器 | 甕     | (13.8) | —     | (2.7) | 370調整                   | 370調整  | 骨針少量含む   | 351 |
| 図版番号 | 登録番号   | 出土地点           | 層位  | 種別  | 器種    | 法量(cm) |       | 重量(g) | 石材                      | 備考     | 写真掲載   |     |
|      |        |                |     |     |       | 全径     | 厚さ    |       |                         |        |  |     |
| 7    | Ka-034 | S511           | 掘り方 | 石製品 | 刺刺模造品 | (4.7)  | (2.7) | 0.5   | 7.7                     | 黒色片引   | 溝尻部(a+b)面・縁部(a-c)面 掘り方(a+b)面内物等孔<br>孔径0.2~0.3cm 底欠 | 351 |

第319図 S511 竪穴住居跡出土遺物

【床面】 補修前・後ともに中央部がわずかに高まる。補修後は黒褐色粘土質シルトの貼床上面を、補修前は黒褐色粘土質シルトを主体とする埋土上面を床面とする。中央部付近から北東部にかけて炭化物範囲がみられる。

【柱穴】 床面で7基(P1～4・6・8・9)を検出した。規模や位置から主柱穴と考えられるP1～4の規模は長軸41～61cm、短軸38～61cm、深さ37～60cmを測る。P2の堆積土とP3の堆積土下半で、径18cm程度の柱痕跡、P1・4で柱の抜き取り痕を確認した。P6・8・9は補助柱穴と考えられ、P6はP1とP2の中間からやや北寄り、P8がP3とP4延長上の東壁付近、P9がカマド1とカマド2の中間に配置されている。P9で柱の抜き取り痕を確認した。

【周溝】 残存範囲ではカマド1・2部分を除き、壁面に沿ってめぐる。断面形は台形ないしU字形を呈し、規模は幅11～29cm、深さ3～13cmを測る。

【カマド】 東壁からカマド1・2が、北壁からカマド3が検出された。新旧関係は、カマド1→カマド2→カマド3の順で古くなる。カマド1は壁の中央部からやや南寄りに位置し、壁面に直交して付設されている。袖は壁面に対して馬蹄状に延び、南袖の規模は長さ75cm、幅26cm、北袖は長さ64cm、幅29cmを測る。燃焼部は壁内に位置し、規模は奥行き79cm、幅57cmを測る。底面は奥壁に向かって階段状に立ち上がり、底面全体におよぶ長径62cm程度の焼面がみられる。焼面の奥壁側北寄りには棒状の自然礫による支脚が設置されている。奥壁は外傾しながら階段状に12cm程度立ち上がり、煙道部へつながる。煙道の先端部はSD331の重複により失われているが、残存値で長さ147cm、幅13～23cm、深さ13～51cmを測り、底面は起伏しながら先端部に向かって緩やかに下がる。カマド2はカマド1の南側に位置し、壁面に直交して付設されているが、燃焼部は奥壁付近のみ残存する。燃焼部は壁内に位置し、規模は残存値で奥行き20cm、幅34cmを測る。底面は煙道部に向かって緩やかに立ち上がり、そのまま煙道部へつながる。煙道の先端部はカマド1と同様にSD331の重複により失われている。規模は残存値で長さ155cm、幅22～37cm、深さ7～10cmを測り、底面は中央部まで緩やかに立ち上がり、その後先端部に向かって緩やかに下がる。カマド3は北壁の中央部に位置し、壁面に直交して付設されているが、袖や奥壁が失われ燃焼部底面のみ残存する。燃焼部は壁内に位置し、焼面の範囲から規模は奥行き69cm前後、幅37cm以上と推定される。底面は奥壁に向かって緩やかに立ち上がり、壁面から13cm程度内側に長径55cm程度の焼面がみられる。煙道部は燃焼部底面から5cm程度の比高差が認められ、規模は長さ162cm、幅37～53cm、深さ22～33cmを測り、底面は先端部に向かって緩やかに下がり、先端部はピット状を呈する。

【その他の施設】 床面で1基(SK1)の土坑と、2基(P5・7)のピットを検出した。SK1はカマド1の北脇に位置し、形状からも貯蔵穴とみられる。平面形は楕円形を呈し、規模は長軸87cm、短軸68cm、深さ35cmを測る。P5はカマド3の南西側至近に位置し、形状からも貯蔵穴と考えられる。P7はカマド3焼面の東側至近に位置し、堆積土上部から土師器口縁部が逆位の状態で出土していることから、カマド3東袖の芯材埋設穴であった可能性がある。

【掘り方】 深さ10～16cmを測り、中央部を除く壁際が一段低く掘り込まれている。南壁際にはテラス状の段差を有する。

【出土遺物】 堆積土、床面、床面施設、掘り方から土師器・須恵器、石製品、金属製品、鉄滓、土製品などが出土し、土師器環5点、須恵器甕1点、石製品1点を掲載した(第319図)。1・5はカマド1南脇の堆積土から出土した。これらの残存状態は良好なため、壁上の施設から転落した可能性が考えられる。7は掘り方から出土し、SD307堆積土の出土品と接合した。また、南東部の堆積土から出土した種実1点は、写真のみを掲載した(写真図版351-10)。1～5は土師器環である。1～3の口縁部と体部の境は、1・2が外面に段、内面に稜を持ち、3は認められない。いずれも浅手で、扁平な丸底を呈する。1の口縁部は直線的に外傾、2は端部がわずかに内湾し、3は内湾気味に外傾する。いずれも内面に黒色処理が施されている。4と5は段を持たない小型の環で、4は丸底、5は平底を呈し、体部はともに内湾しながら口縁部に至る。内外面にヘラミガキ後黒色処理が施されている。6は須恵器甕の口縁部で

ある。口縁部は直線的に外傾し、端部は水平に開く。口縁部と頸部の境には突帯がめぐる。色調は暗灰色で、胎土はやや粗く、砂粒と少量の海綿骨針を含む。7は剣形の石製模造品で、a・b面に溝状痕、a～c面に線状痕、a・b面には敲打痕がみられる。石材は緑色片岩である。

【時期】 カマド脇から出土した土師器環(第319図1・2・5)の特徴およびSI512との新旧関係から、5期(7世紀末頃～8世紀初頭)の可能性がある。なお、南西部の堆積土3層から採取した木炭について放射性炭素年代測定を実施したところ、西暦680～770年という年代(1σ)が測定された(第6章第2節参照)。

### SI512 竪穴住居跡(第320図)

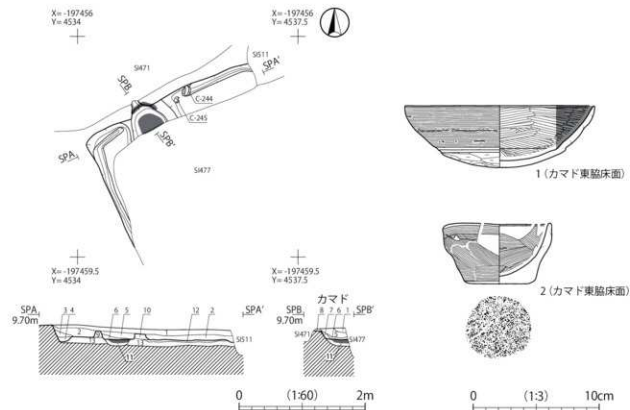
【位置・確認】 調査区中央部の70区に位置する。大部分がSI477・511の重複により失われ、カマド燃焼部を含む北・北西壁際の一部が残存する。カマド煙道部の大部分は、SI471の重複により失われている。残存範囲およびSI477・511の重複範囲内では、柱穴などの床面施設は確認できなかった。

【重複】 SI471・477・511より古く、Pit1399より新しい。

【規模・形態】 確認された規模は長軸287cm、短軸190cmを測り、平面形は方形ないし長方形と考えられる。

【方向】 カマドを基準としてN-35°-Wを測る。

【堆積土】 13層に分層した。1～3層は灰黄褐色シルトを主体とする住居堆積土で、堆積状況から人為的な埋土とみられる。4層は周溝堆積土、5～8層はカマド堆積土である。9・10層はカマド袖構築土、11層はカマド掘り方埋土、12・13層は住居掘り方埋土である。



| 図録番号 | 登録番号  | 出土地点            | 層位 | 種類  | 器種    | 法量(cm) |     |     | 外面調整                  | 内面調整   | 備考           | 写真掲載 |
|------|-------|-----------------|----|-----|-------|--------|-----|-----|-----------------------|--------|--------------|------|
|      |       |                 |    |     |       | 口径     | 底径  | 器高  |                       |        |              |      |
| 1    | C-244 | SI512<br>B7' 灰胎 | 床面 | 土師器 | 環     | 14.9   | —   | 4.9 | 口縁：23FF<br>体～底面：A9TX# | 9'1X#  | 内面黒色処理       | 351  |
| 2    | C-245 | SI512<br>B7' 灰胎 | 床面 | 土師器 | □F77環 | 8.3    | 4.6 | 4.8 | 口縁：23FF<br>体～底面：2C'8' | 9'1FF' | 底面木炭粒 内周石層含む | 351  |

第320図 SI512 竪穴住居跡・同出土遺物

S512 堆積土柱記表

| 部位          | 層位 | 土色             | 土性     | 備考                                  |
|-------------|----|----------------|--------|-------------------------------------|
| 住居堆積土       | 1  | 10YR4/2 灰黄褐色   | シルト    | IV層土粒少量、炭化物粒微量含む。                   |
|             | 2  | 10YR3/2 黒褐色    | シルト    | IV層土粒多量、炭化物粒微量含む。                   |
|             | 3  | 10YR3/2 黒褐色    | 砂質シルト  | IV層土粒少量、炭化物粒微量含む。                   |
| 周溝堆積土       | 4  | 10YR4/2 灰黄褐色   | 砂質シルト  | IV層土粒少量含む。                          |
|             | 5  | 10YR3/1 黒褐色    | シルト    | IV層土粒・焼土粒少量、炭化物粒微量含む。               |
| カマド堆積土      | 6  | 10YR4/1 赭灰色    | シルト    | 灰多量、焼土粒少量、炭化物粒微量含む。 半灰層             |
|             | 7  | 10YR3/1 黒褐色    | シルト    | IV層土粒・焼土粒少量、炭化物粒微量含む。               |
|             | 8  | 2.5Y6/3 に近い黄褐色 | シルト    | IV層土粒・焼土粒少量含む。                      |
| カマド袖<br>構築土 | 9  | 2.5Y6/3 に近い黄褐色 | シルト    | IV層土粒少量、焼土粒・炭化物粒微量含む。               |
|             | 10 | 10YR5/2 灰黄褐色   | シルト    | IV層土粒少量、焼土粒・炭化物粒微量含む。               |
| カマド裏方埋土     | 11 | 10YR4/2 灰黄褐色   | 砂質シルト  | IV層土粒・焼土粒・炭化物粒微量含む。                 |
| 住居掘り方<br>埋土 | 12 | 10YR3/2 黒褐色    | 粘土質シルト | 灰白色粘土ブロック(5～20mm程度)多量、焼土粒・炭化物粒微量含む。 |
|             | 13 | 10YR4/1 赭灰色    | 砂質シルト  | IV層土粒少量、炭化物粒微量含む。                   |

【壁面】 外傾しながら直線的に立ち上がり、壁高は最大で19cmを測る。

【床面】 全体の形状は不明で、黒褐色粘土質シルトを主体とする埋土上面を床面とする。

【周溝】 残存範囲ではカマド部分を除き、壁面に沿ってめぐる。断面形は台形を呈し、規模は幅8～18cm、深さ4～6cmを測る。

【カマド】 北壁中央部から西寄りに位置し、壁面に直交して付設されているが、燃焼部の前半と煙道部の大部分が失われている。東袖の規模は残存値で長さ36cm、幅26cm、西袖は長さ34cm、幅15cmを測る。燃焼部は壁内に位置し、規模は残存値で奥行き41cm、幅55cmを測る。底面はわずかに起伏し、底面全体におよぶ長径39cm程度の焼面がみられる。奥壁は外傾しながら直線的に12cm程度立ち上がり、煙道部へつながる。煙道部は燃焼部との接続部分のみが残存し、残存値で長さ12cm、幅14cm、深さ2cmを測る。

【掘り方】 深さ9～11cmを測り、底面の形状は不明である。

【出土遺物】 堆積土、カマドから土師器が出土し、カマド東脇の床面から出土した土師器環1点・ミニチュア土器1点を掲載した(第320図)。

1は土師器環で、浅い丸底を呈し、口縁部は長く内湾気味に外傾し、端部で短く直立する。口縁部と体部の境は、外面に段、内面に稜を持つ。内面に黒色処理が施されている。以上の特徴から東北地方北部の影響を受けたものと考えられる。2は土師器ミニチュアの鉢である。平底から厚みを持って内湾して立ち上がり、口縁部は直立する。

【時期】 床面から出土した土師器環・ミニチュア鉢(第320図1・2)の特徴から、3期(6世紀末頃～7世紀前半)と考えられる。

#### S513 竪穴住居跡(第321・322図)

【位置・確認】 調査区中央部の88・89・97区に位置する。S1472・476・517・518の重複により大部分が失われ、南部のみ残存する。残存範囲およびS1472・476・517・518の重複範囲内では、柱穴・カマドなどの床面施設は確認できなかった。

【重複】 S1472・476・517・518、SD345より古く、SX51より新しい。

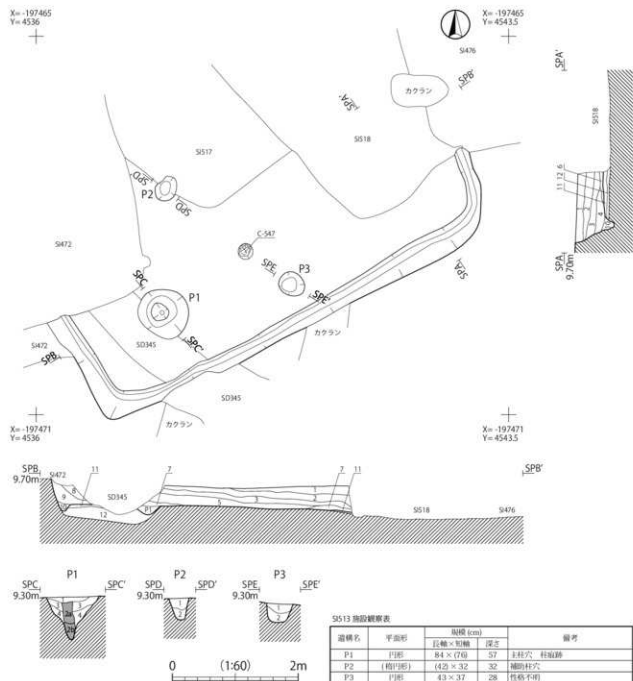
【規模・形態】 確認された規模は長軸699cm、短軸374cmを測り、平面形は方形ないし長方形を呈する。

【方向】 西壁を基準としてN-27°-Wを測る。

【堆積土】 12層に分層した。1～9層は黒褐色シルトを主体とする住居堆積土で、堆積状況から人為的な埋土とみられる。10層は周溝堆積土、11・12層は住居掘り方埋土である。

【壁面】 外傾しながら内湾気味に立ち上がり、壁高は最大で23cmを測る。

【床面】 全体の形状は不明で、灰黄褐色砂質シルトを主体とする埋土上面を床面とする。



S1513 惣穴住居跡

| 部位    | 層位          | 土色             | 土性             | 備考                    |                           |
|-------|-------------|----------------|----------------|-----------------------|---------------------------|
| 住居惣穴土 | 1           | 10YR3/2 黒褐色    | シルト            | IV層土粒少量、炭化物粒微量含む。     |                           |
|       | 2           | 10YR4/3 に近い黄褐色 | シルト            | IV層土粒少量、焼土粒・炭化物粒微量含む。 |                           |
|       | 3           | 10YR4/2 灰黄褐色   | シルト            | IV層土粒少量、炭化物粒微量含む。     |                           |
|       | 4           | 10YR4/1 褐色     | シルト            | IV層土粒・炭化物粒少量含む。       |                           |
|       | 5           | 10YR3/2 黒褐色    | シルト            | IV層土粒少量、炭化物粒少量含む。     |                           |
|       | 6           | 10YR2/1 黒色     | シルト            | IV層土粒・焼土粒・炭化物粒微量含む。   |                           |
|       | 7           | 10YR4/2 灰黄褐色   | シルト            | IV層土粒・炭化物粒少量含む。       |                           |
|       | 8           | 10YR5/3 に近い黄褐色 | シルト            | IV層土粒少量、炭化物粒少量含む。     |                           |
|       | 9           | 10YR3/1 黒褐色    | シルト            | IV層土粒・炭化物粒少量含む。       |                           |
| 周溝惣穴土 | 10          | 10YR3/2 黒褐色    | シルト            | IV層土粒・炭化物粒少量含む。       |                           |
|       | 住居惣穴方<br>埋土 | 11             | 10YR4/3 に近い黄褐色 | 粘土質シルト                | IV層土ブロック (5～20mm程度) 多量含む。 |
|       |             | 12             | 10YR4/2 灰黄褐色   | 砂質シルト                 | IV層土ブロック (5～30mm程度) 多量含む。 |

第321図 S1513 惣穴住居跡



S513 施設堆積土層記表

| 遺構名 | 層位 | 土色             | 土性     | 備考                                  |
|-----|----|----------------|--------|-------------------------------------|
| P1  | 1  | 10YR2/2 黒褐色    | シルト    | IV層土ブロック(5～10mm程度)少量、炭化物粒微量含む。      |
|     | 2a | 10YR4/2 灰黄褐色   | シルト    | IV層土ブロック(5～10mm程度)多量、炭化物粒微量含む。 ※粒痕跡 |
|     | 2b | 10YR3/2 黒褐色    | 粘土質シルト | IV層土粒少量含む。 ※粒痕跡                     |
|     | 3  | 10YR4/2 灰黄褐色   | シルト    | IV層土ブロック(5～10mm程度)多量、炭化物粒微量含む。      |
| P2  | 4  | 10YR4/1 赭灰色    | シルト    | IV層土粒少量、炭化物粒微量含む。                   |
|     | 1  | 10YR4/3 にい-黄褐色 | シルト    | IV層土ブロック(5～10mm程度)少量、炭化物粒微量含む。      |
| P3  | 2  | 10YR3/2 黒褐色    | シルト    | IV層土ブロック(5～30mm程度)微量含む。             |
|     | 1  | 10YR4/2 黒黄褐色   | シルト    | IV層土ブロック(5～10mm程度)少量、炭化物粒微量含む。      |
|     | 2  | 10YR4/1 赭灰色    | シルト    | IV層土粒多量、炭化物粒微量含む。                   |

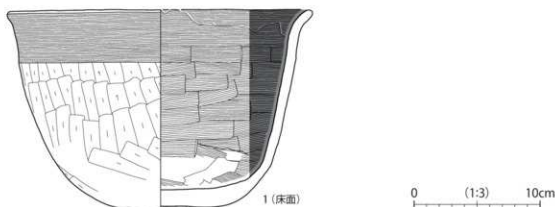
【柱穴】 床面で2基(P1・2)、掘り方で1基(P3)を検出した。P1は規模や位置から主柱穴の可能性があり、規模は残存値で長軸84cm、短軸76cm、深さ57cmを測る。堆積土下半で径18cm程度の柱痕跡を確認した。補助柱穴と考えられるP2は、P1の北側に離れて配置されている。P3の性格は不明である。

【溝溝】 残存範囲では、南壁と南東・南西隅の壁面に沿ってめぐる。断面形はU字形を呈し、規模は幅21～45cm、深さ4～12cmを測る。

【掘り方】 深さ4～41cmを測り、南壁を除く壁隙が、不規則に一段低く掘り込まれている。

【出土遺物】 堆積土、床面施設、掘り方から土師器・須恵器などが出土し、南部中央の床面から出土した土師器鉢1点を掲載した(第322図)。厚手の丸底風平底を呈する。体部は直線的に直立し、口縁部で短く外反する。外面に弱いヘラケズリが施されている。内面に黒色処理が施されている。

【時期】 床面から出土した土師器鉢(第322図1)の特徴およびSD345との新旧関係から、3期(6世紀末頃～7世紀前半)と考えられる。



| 図録番号 | 登録番号  | 出土地点 | 層位 | 種別  | 部種 | 法量(cm) |     | 外面調整 | 内面調整                         | 備考     | 写真図録 |
|------|-------|------|----|-----|----|--------|-----|------|------------------------------|--------|------|
|      |       |      |    |     |    | 口径     | 底径  |      |                              |        |      |
| 1    | C-547 | S513 | 床面 | 土師器 | 鉢  | (23.7) | 7.1 | 15.7 | 口縁: 22°<br>体部: 69°<br>底: 69° | 内面黒色処理 | 351  |

第322図 S513 竪穴住居跡出土遺物

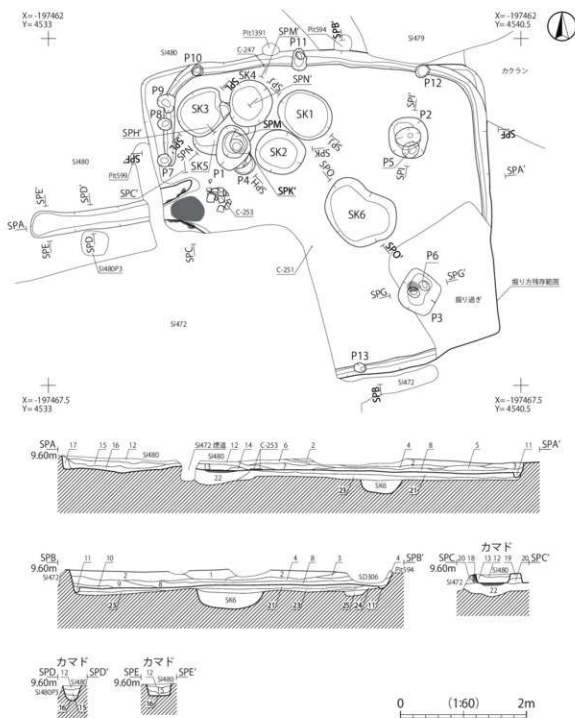
## S514 竪穴住居跡(第323～325図)

【位置・確認】 調査区中央部の79・80・88・89区に位置する。南西部はS1472の重複により失われ、北壁と西壁もS1479・480との重複により上部が失われている。

【重複】 S1472・479・480、SD306、Pit1610より古く、S1516・517・518より新しい。

【規模・形態】 確認された規模は長軸538cm、短軸525cmを測り、平面形は北側に広がる台形を呈する。

【方向】 カマドを基準としてN-96°-Wを測る。



S1514施設観測表

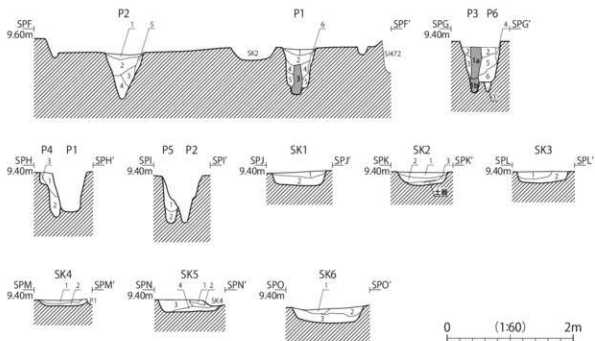
| 遺構名 | 平面形    | 取壊(cm)    |        | 備考      |
|-----|--------|-----------|--------|---------|
|     |        | 長軸×短軸     | 深さ     |         |
| P1  | 楕円形    | 71×24     | 7.5    | 土柱穴 柱礎跡 |
| P2  | 楕円形    | 63×42     | 7.5    | 土柱穴     |
| P3  | (楕円方形) | 86.5×49.0 | 8.3    | 土柱穴 柱礎跡 |
| P4  | 円形     | 35×(34)   | 8.2    | 土柱穴     |
| P5  | (楕円形)  | (20)×(24) | (7.4)  | 土柱穴     |
| P6  | (楕円形)  | (18)×(14) | (11.5) | 土柱穴     |
| P7  | 円形     | 22×21     | 1.2    | 埋柱穴     |
| P8  | 円形     | 22×19     | 7      | 埋柱穴     |
| P9  | 楕円形    | 30×24     | 2.3    | 埋柱穴     |
| P10 | 円形     | 19×18     | 1.2    | 埋柱穴     |

| 遺構名 | 平面形   | 取壊(cm)  |     | 備考      |
|-----|-------|---------|-----|---------|
|     |       | 長軸×短軸   | 深さ  |         |
| P11 | 楕円形   | 35×22   | 2.0 | 埋柱穴     |
| P12 | 円形    | 23×20   | 1.7 | 埋柱穴     |
| P13 | 楕円形   | 20×15   | 1.4 | 埋柱穴     |
| SK1 | 円形    | 87×74   | 1.6 | 貯蔵穴     |
| SK2 | 円形    | 76×69   | 2.0 | 貯蔵穴     |
| SK3 | 円形    | 82×69   | 1.8 | 貯蔵穴     |
| SK4 | 円形    | 76×67   | 1.1 | 貯蔵穴     |
| SK5 | (楕円形) | 99×(80) | 1.3 | 貯蔵穴     |
| SK6 | 楕円形   | 120×90  | 2.7 | カマド埋込土坑 |

第323図 S1514竪穴住居跡(1)

SIS14 堆積土層記表

| 部位          | 層位 | 土色             | 土性     | 備考                                |
|-------------|----|----------------|--------|-----------------------------------|
| 住居堆積土       | 1  | 10YR3/2 黒褐色    | シルト    | 住居土粒・焼土粒少量、炭化物粒微量含む。              |
|             | 2  | 10YR4/2 灰黄褐色   | シルト    | 住居土粒少量、焼土粒・炭化物粒微量含む。              |
|             | 3  | 10YR4/3 にぶい黄褐色 | シルト    | 住居土粒少量、炭化物粒微量含む。                  |
|             | 4  | 10YR5/1 黒灰色    | シルト    | 住居土粒・炭化物粒微量含む。                    |
|             | 5  | 10YR5/1 黒灰色    | シルト    | 住居土粒少量、炭化物粒微量含む。                  |
|             | 6  | 10YR4/3 にぶい黄褐色 | シルト    | 住居土粒少量、炭化物粒微量含む。                  |
|             | 7  | 10YR4/2 灰黄褐色   | シルト    | 住居土粒少量、炭化物粒微量含む。                  |
|             | 8  | 10YR3/3 暗褐色    | シルト    | 住居土ブロック(5～30cm程度)・炭化物粒少量、焼土粒微量含む。 |
|             | 9  | 10YR4/2 灰黄褐色   | シルト    | 住居土粒・炭化物粒微量含む。                    |
|             | 10 | 10YR4/3 にぶい黄褐色 | シルト    | 住居土粒少量、炭化物粒微量含む。                  |
| 周溝堆積土       | 11 | 10YR3/2 黒褐色    | シルト    | 住居土粒・炭化物粒微量含む。                    |
|             | 12 | 10YR5/1 黒灰色    | シルト    | 住居土粒少量、炭化物粒微量含む。 ※下面一部焼土、天井崩落土    |
| カマド堆積土      | 13 | 10YR4/1 黒灰色    | シルト    | 黒褐色シルトブロック(5～20cm程度)塊状、炭化物粒少量含む。  |
|             | 14 | 10YR3/3 暗褐色    | シルト    | 灰・焼土ブロック(5mm程度)少量、炭化物粒微量含む。 ※灰層   |
|             | 15 | 10YR4/2 灰黄褐色   | シルト    | 住居土粒少量、焼土粒・炭化物粒微量含む。              |
|             | 16 | 10YR3/4 暗褐色    | シルト    | 住居土粒微量含む。                         |
|             | 17 | 10YR3/2 黒褐色    | シルト    | 住居土粒少量、焼土粒・炭化物粒微量含む。              |
| カマド施<br>構築土 | 18 | 5YR4/3 にぶい赤褐色  | シルト    | 焼土粒少量、住居土粒・炭化物粒微量含む。              |
|             | 19 | 10YR6/2 灰黄褐色   | シルト    | 住居土粒少量、炭化物粒微量含む。                  |
|             | 20 | 10YR6/2 灰黄褐色   | シルト    | 住居土粒・焼土粒・炭化物粒微量含む。                |
|             | 21 | 10YR4/1 黒灰色    | 粘土質シルト | 住居土ブロック(5～30cm程度)少量、焼土粒・炭化物粒微量含む。 |
| 住居掘り方<br>埋土 | 22 | 10YR3/2 黒褐色    | シルト    | 住居土粒少量、炭化物粒微量含む。                  |
|             | 23 | 10YR4/2 灰黄褐色   | シルト    | 住居土粒少量、焼土粒・炭化物粒微量含む。              |
|             | 24 | 10YR3/2 黒褐色    | シルト    | 住居土粒少量、焼土粒・炭化物粒微量含む。              |
|             | 25 | 10YR4/2 灰黄褐色   | シルト    | 住居土ブロック(5～20cm程度)少量、炭化物粒微量含む。     |



第324図 SIS14 竪穴住居跡(2)

【堆積土】 25層に分層した。1～10層は灰黄褐色シルトを主体とする住居堆積土で、堆積状況から人為的な埋土とみられる。11層は周溝堆積土、12～17層はカマド堆積土、18～20層はカマド補構築土、21～25層は住居掘り方埋土である。

【壁面】 外傾しながら直線的に立ち上がり、壁高は最大で28cmを測る。

【床面】 中央部がわずかに高まり、褐灰色粘土質シルトを主体とする埋土上面を床面とする。

【柱穴】 床面で13基(P1～13)を検出した。規模や位置から主柱穴と考えられるP1～3の規模は長軸63～71cm、短軸54～62cm、深さ75～83cmを測る。P1の堆積土下半とP3の堆積土で径10～17cm程度の柱痕跡、

P2で柱の抜き取り痕を確認した。P4～6はP1～3とほぼ同位置で重複し、規模も同様であることから建て替え前の古い主柱穴と考えられる。P7～13は壁柱穴で、P7～9が西壁、P10～12が北壁、P13が南壁にそれぞれ配置されている。

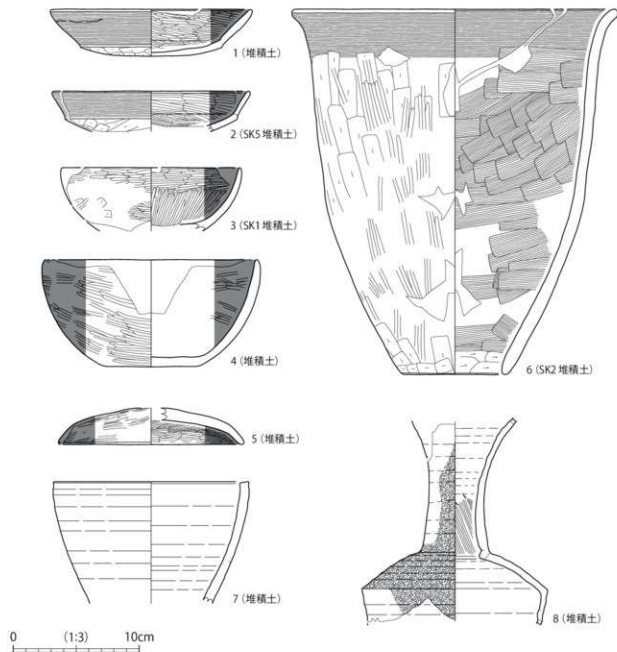
【周溝】 残存範囲ではカマド部分を除き、壁面に沿ってめぐる。断面形はU字形ないし皿形を呈し、規模は幅14～26cm、深さ3～11cmを測る。

【カマド】 西壁中央部に位置し、壁面に直交して付設されている。燃焼部奥壁と南袖はSI472の重複により失われている。袖は壁面に対して「ハ」字状に延び、南袖の規模は残存値で長さ71cm、幅14cm、北袖は長さ62cm、幅26cmを測る。燃焼部は壁内に位置し、規模は残存値で奥行き65cm、幅51cmを測る。底面は概ね平坦で、中央部から焚口付近にかけて長径53cm程度の焼面がみられる。奥壁は失われているが、燃焼部と煙道部の底面に比高差がみられないため、奥壁を伴わない形態であったと考えられる。煙道部はSI480の重複により上部が失われているが、規模は残存値で長さ191cm、幅30～42cm、深さ12～21cmを測り、底面は中央部に向かって緩やかに下がる。

【その他の施設】 床面から3基(SK1～3)、掘り方から3基(SK4～6)の土坑が検出された。SK1～5は北西部に位置し、SK3～5は北西隅で重複する。新旧関係はSK3→SK4→SK5の順で古くなり、SK5はP1にも壊されている。いずれも位置や形状から貯蔵穴とみられる。SK6は中央部の東寄りに位置し、堆積土に焼土や炭化物を含むことから、カマド関連の土坑とみられる。SK3の平面形は円形を呈し、規模は長軸82cm、短軸69cm、深さ18cmを測る。SK4の平面形は円形を呈し、規模は長軸76cm、短軸67cm、深さ11cmを測る。SK5の平面形は楕円形を呈し、規模は残存値で長軸99cm、短軸80cm、深さ13cmを測る。SK6の平面形は楕円形を呈し、規模は長軸120cm、短軸90cm、深さ27cmを測る。

SI4 焼酎樽埋土跡表

| 遺構名 | 層位 | 土色             | 土性  | 備考                            |
|-----|----|----------------|---|-------------------------------|
| P1  | 1  | 10YR3/2 黒褐色    | シルト   | 青層土粒・焼土粒・炭化物粒微量含む。            |
|     | 2  | 10YR3/1 黒褐色    | シルト   | 青層土粒少量、炭化物粒微量含む。              |
|     | 3  | 10YR3/1 黒褐色    | 粘土質シルト  | 青層土粒・炭化物粒微量含む。 ※柱礎跡           |
|     | 4  | 10YR3/3 暗褐色    | シルト   | 青層土粒少量、炭化物粒微量含む。              |
|     | 5  | 10YR4/2 灰黄褐色   | シルト   | 青層土粒少量含む。                     |
| P2  | 1  | 10YR5/1 褐色     | シルト   | 青層土粒少量、炭化物粒微量含む。              |
|     | 2  | 10YR4/3 にい・黄褐色 | シルト   | 青層土粒少量、炭化物粒微量含む。              |
|     | 3  | 10YR4/1 褐色     | シルト   | 青層土粒・炭化物粒少量、焼土粒微量含む。          |
|     | 4  | 10YR4/2 灰黄褐色   | シルト   | 青層土粒少量、炭化物粒微量含む。              |
|     | 5  | 10YR3/2 黒褐色    | 粘土質シルト  | 青層土粒・炭化物粒微量含む。                |
| P3  | 1a | 10YR4/2 灰黄褐色   | シルト   | 青層土粒・炭化物粒微量含む。 ※柱礎跡           |
|     | 1b | 10YR4/2 灰黄褐色   | シルト   | 青層土粒少量含む。 ※柱礎跡                |
|     | 2  | 10YR4/1 褐色     | シルト   | 青層土粒少量、炭化物粒微量含む。              |
|     | 3  | 10YR3/1 黒褐色    | シルト   | 青層土粒少量含む。                     |
|     | 4  | 2.5Y3/1 灰褐色    | シルト   | 炭化物粒微量含む。                     |
|     | 5  | 10YR4/1 褐色     | シルト   | 青層土粒少量、炭化物粒微量含む。              |
| P4  | 1  | 10YR3/2 黒褐色    | シルト   | 青層土粒少量、焼土粒・炭化物粒微量含む。          |
|     | 2  | 10YR3/2 黒褐色    | シルト   | 青層土粒少量、炭化物粒微量含む。              |
|     | 3  | 10YR3/3 暗褐色    | シルト   | 青層土粒少量含む。                     |
| P5  | 1  | 10YR4/1 褐色     | シルト   | 青層土粒少量、炭化物粒微量含む。              |
|     | 2  | 10YR3/2 黒褐色    | 粘土質シルト  | 青層土粒少量、炭化物粒微量含む。              |
| P6  | ①  | 10YR3/1 黒褐色    | シルト   | 青層土粒少量含む。                     |
|     | ②  | 10YR3/2 黒褐色    | 灰黄褐色シルトブロック(5～20mm程度)・焼土ブロック(5～20mm程度)・青層土粒少量、炭化物粒微量含む。 |                               |
| SK1 | 1  | 10YR3/2 黒褐色    | シルト   | 炭化物粒少量、焼土粒・炭化物粒微量含む。          |
|     | 2  | 10YR4/2 灰黄褐色   | シルト   | 青層土粒少量、焼土粒・炭化物粒微量含む。          |
| SK2 | 1  | 10YR3/2 黒褐色    | シルト   | 青層土粒少量、焼土粒・炭化物粒微量含む。          |
|     | 2  | 10YR5/2 灰黄褐色   | シルト   | 青層土粒・焼土粒・炭化物粒微量含む。            |
|     | 3  | 10YR3/2 黒褐色    | シルト   | 青層土粒・炭化物粒微量含む。                |
| SK3 | 1  | 10YR4/2 灰黄褐色   | シルト   | 青層土粒・炭化物粒少量、焼土粒微量含む。          |
|     | 2  | 10YR4/1 褐色     | シルト   | 青層土粒少量、焼土粒・炭化物粒微量含む。          |
| SK4 | 1  | 10YR3/1 黒褐色    | 粘土質シルト  | 青層土粒・焼土粒・炭化物粒微量含む。            |
|     | 2  | 10YR3/2 黒褐色    | 粘土質シルト  | 青層土ブロック(5～20mm程度)少量、炭化物粒微量含む。 |
|     | 1  | 10YR3/2 黒褐色    | シルト   | 青層土粒少量、焼土粒・炭化物粒微量含む。          |
| SK5 | 2  | 10YR2/1 黒色     | シルト   | 炭化物粒多量、青層土粒・焼土粒微量含む。          |
|     | 3  | 10YR4/3 にい・黄褐色 | シルト   | 青層土粒・炭化物粒少量、焼土粒微量含む。          |
|     | 4  | 10YR3/3 暗褐色    | シルト   | 青層土粒少量、炭化物粒微量含む。              |
|     | 1  | 10YR4/2 灰黄褐色   | シルト   | 炭化物粒多量、青層土粒少量、焼土粒微量含む。        |
| SK6 | 2  | 10YR3/3 暗褐色    | シルト   | 青層土ブロック(5～40mm程度)少量、炭化物粒微量含む。 |
|     | 3  | 10YR4/1 褐色     | シルト   | 青層土粒少量含む。                     |



| 図版番号 | 登録番号  | 出土地点        | 層位  | 種類  | 器種     | 法量 (cm) |        |        | 外面調整  | 内面調整                   | 備考  | 写真図版                             |     |
|------|-------|-------------|-----|-----|--------|---------|--------|--------|---|------------------------|---|----------------------------------|-----|
|      |       |             |     |     |        | 口径      | 底径     | 器高     |   |                        |   |                                  |     |
| 1    | C-247 | SS14        | 堆積土 | 土師器 | 杯      | (15.8)  | —      | 3.7    | 口径：22.9<br>体～底部：4.9×2.9                     | 4.9×2.9                | 内面黑色処理 外面口縁部二次施土による白色化 外面口縁～体部取柄付             | 352                              |     |
| 2    | C-550 | SS14<br>SK5 | 堆積土 | 土師器 | 杯      | (15.6)  | —      | (3.2)  | 口径：22.9<br>体部：4.9×2.9                       | 4.9×2.9                | 内面黑色処理 角閃石微結晶付                                | 352                              |     |
| 3    | C-250 | SS14<br>SK1 | 堆積土 | 土師器 | 杯      | (14.0)  | —      | (5.0)  | 口径：22.9 → 4.9×2.9<br>体～底部：4.9×2.9 → 4.9×2.9 | 4.9×2.9                | 内面黑色処理 角閃石微結晶付 外面中平摩減                         | 352                              |     |
| 4    | C-251 | SS14        | 堆積土 | 土師器 | 杯 or 杯 | (16.8)  | 7.8    | 8.5    | 口径～体部：4.9×2.9<br>底部：4.9×2.9                 | 4.9×2.9                | 内外面黑色処理 内外面摩減                                 | 352                              |     |
| 5    | C-249 | SS14        | 堆積土 | 土師器 | 器 or 杯 | (14.6)  | —      | (2.9)  | 4.9×2.9 → 4.9×2.9                           | 4.9×2.9                | 内外面黑色処理 外面摩減                                  | 352                              |     |
| 6    | C-253 | SS14<br>SK2 | 堆積土 | 土師器 | 甕      | (25.4)  | 孔径(片厚) | 29.0   | 口径：22.9<br>胴～底部：4.9×2.9 → 4.9×2.9           | 4.9×2.9<br>胴下部：4.9×2.9 | 単孔  | 352                              |     |
| 7    | E-048 | SS14        | 堆積土 | 瓦器器 | 鉢      | (15.4)  | —      | (9.7)  | 0.7%調整                                      | 0.7%調整                 | 口縁部凹凸あり 外面大口径部付針子痕付                           | 352                              |     |
| 8    | E-047 | SS14        | 堆積土 | 瓦器器 | 長頸瓶    | —       | —      | (15.9) | 0.7%調整                                      | 0.7%調整                 | 口径～胴中位：0.7%調整<br>胴下部：脱り瓶→2.7×1.7<br>体部：0.7%調整 | 2段構成 内外面口縁部自然釉付着 口径部打ち欠きかけ 脚部取柄付 | 352 |

第325図 SIS14竪穴住居跡出土遺物

【掘り方】 深さ8～20cmを測る。北西隅周辺が土坑状、北壁際が幅広の溝状に一段低く掘り込まれている。

【出土遺物】 堆積土、床面、床面施設、掘り方から土師器・須恵器、金属製品、鉄滓、土製品などが出土し、土師器環4点・蓋もしくは環1点・甕1点、須恵器鉢1点・長頸瓶1点を掲載した(第325図)。2はSK5、3はSK1、6はSK2から出土した。また、北西部の堆積土から出土した種子1点は写真のみを掲載した(写真図版352-9)。

1・2は土師器環で、2は薄手で精巧なつくりである。ともに浅身で扁平な丸底を呈し、1は内面の口縁部と体部の境が明瞭に屈曲する。1の口縁部は内湾気味に外傾、2は直線的に外傾する。ともに内面に黒色処理が施されている。3は深身の土師器環で、体部が内湾しながら口縁部に至る。内面に黒色処理が施されている。4は埴形の土師器環である。平底から内湾しながら口縁部に至る。内外面に黒色処理が施されている。5は土師器蓋としたが、器形から環の可能性もある。扁平天井部で、口縁部は直線的に外傾する。内面に黒色処理が施されている。6は土師器甕で、器高が30cm近くある大型品である。胴部中位から下端に向かってすぼまり、胴部上半は直線的に直立し、口縁部で緩く外反する。頸部に段は認められない。

7は須恵器鉢である。緩やかに内湾しながら口縁部に至り、端部は面取りされている。色調は灰色を呈し、胎土は精良で、砂粒と黒色粒子、海綿骨針をいずれも少量含む。8は須恵器長頸瓶で、薄手で精巧なつくりである。肩部は屈曲し、体部上位は内湾気味に内傾する。頸部は外反気味に直立する。体部と頸部の接合は2段構成で、頸部に接合痕が見られるため頸部は別づくりで接合されたと考えられる。また口縁部は、剥離面が整うことから打ち欠かれた可能性が高い。内外面の口縁部から体部にかけて黄緑色の自然釉が付着している。色調は灰白色を呈し、胎土はきめ細かい砂のように精良で、少量の砂粒と多量の微細な黒色粒子を含む。湖西窯跡産と考えられる。

【時期】 SK1・2・5から出土した土師器環・甕(第325図2・3・6)の特徴から、5期(7世紀末頃～8世紀初頭)の可能性がある。

#### SI515 竪穴住居跡(第326～329図)

【位置・確認】 調査区中央部北の54・55・62・63区に位置する。南半部の大部分がSI405・509、東壁中央部がSI510、SD290の重複により失われ、カマド1・2煙道部や北壁、北東隅が複数のピットの重複により部分的に失われている。

【重複】 SI405・509・510、SK336、Pit1189・1359・1393・1528・1605より古く、Pit1606、SX49より新しい。

【規模・形態】 確認された規模は長軸691cm、短軸686cmを測り、平面形は方形を呈する。

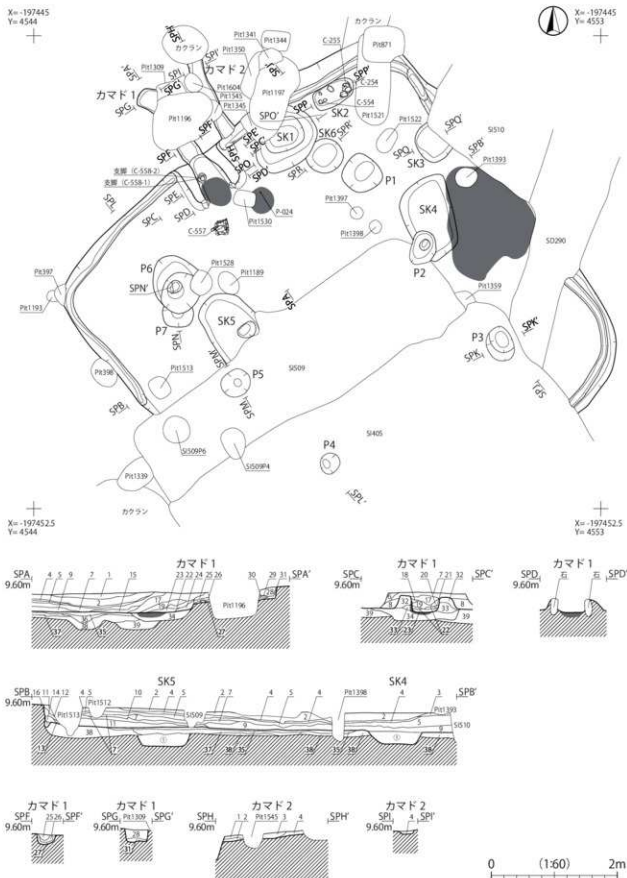
【方向】 カマド1を基準としてN-35°-Wを測る。

【堆積土】 39層に分層した。1～15層は住居堆積土で、黒褐色・暗褐色・灰黄褐色・にぶい黄褐色シルトが互層状を成し、堆積状況からも人為的な埋土とみられる。16層は円満堆積土、17～31層はカマド1堆積土である。32・33層はカマド1袖構築土、34層はカマド1掘り方埋土、35～39層は住居掘り方埋土である。また、カマド2は個別に層番を付し、4層に分層した。

【壁面】 直立気味ないし外傾しながら直線的に立ち上がり、壁高は最大で34cmを測る。

【床面】 概ね平坦で、灰黄褐色シルトを主体とする埋土上面を床面とする。

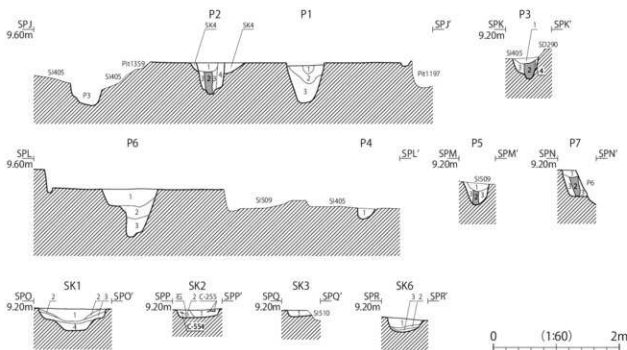
【柱穴】 床面およびSI405・509の重複範囲内で6基(P1～6)、掘り方で1基(P7)を検出した。規模や位置から主柱穴と考えられるP1・3・4・6の規模は残存値も含め長軸34～94cm、短軸31～77cm、深さ17～76cmを測る。P3・4は上部がSI405の重複により失われるが、P3で柱痕跡を確認した。P2・5は補助柱穴と考えられ、P2がP1とP3の中間、P5がP4とP6の中間に配置されている。P2・5の堆積土下半で、径9～13cm程度の柱痕跡を確認した。P7はP1と重複し、検出状況や規模から建て替え前の古い主柱穴と考えられる。堆積土下半で、径14cm



第326図 SIS15 竪六住居跡(1)

SIS15 堆積土目録表

| 部位          | 層位            | 土色              | 土性           | 備考   |   |
|-------------|---------------|-----------------|--------------|--|---|
| 住居埋積土       | 1             | 10YR4/2 灰黄褐色    | シルト          | 互層土ブロック(10～20mm程度)多量、炭化物粘着層含む。                       |   |
|             | 2             | 10YR3/2 黒褐色     | シルト          | 互層土ブロック(10mm程度)少量含む。                                 |   |
|             | 3             | 10YR4/2 灰黄褐色    | シルト          | 互層土ブロック(5～10mm程度)少量含む。                               |   |
|             | 4             | 10YR3/3 暗褐色     | シルト          | 炭化物粘着層、互層土粘着層含む。 ※本層に炭化物集中                           |   |
|             | 5             | 10YR5/1 黒灰色     | 粘土質シルト       | 互層土ブロック(5～10mm程度)少量含む。                               |   |
|             | 6             | 10YR4/2 灰黄褐色    | シルト          | 互層土ブロック(10～20mm程度)少量含む。                              |   |
|             | 7             | 10YR4/3 にぶい黄褐色  | シルト          | 互層土ブロック(10～20mm程度)少量含む。                              |   |
|             | 8             | 10YR4/3 にぶい黄褐色  | シルト          | 互層土ブロック(5～10mm程度)多量、炭化物粘着層含む。                        |   |
|             | 9             | 10YR3/2 黒褐色     | シルト          | 互層土ブロック(20～40mm程度)多量、黒褐色シルトブロック(10～20mm程度)少量含む。      |   |
|             | 10            | 10YR3/2 黒褐色     | シルト          | 互層土ブロック(5～10mm程度)少量含む。                               |   |
|             | 11            | 10YR4/3 にぶい黄褐色  | シルト          | 互層土ブロック(5～10mm程度)多量、炭化物粘着層含む。                        |   |
|             | 12            | 10YR5/2 灰黄褐色    | シルト          | 互層土ブロック(5～10mm程度)少量含む。                               |   |
|             | 13            | 10YR5/3 にぶい黄褐色  | シルト          | 互層土ブロック(5～10mm程度)多量、炭化物粘着層含む。                        |   |
|             | 14            | 10YR4/2 灰黄褐色    | シルト          | 互層土ブロック(5～10mm程度)少量含む。                               |   |
| 相隣埋積土       | 15            | 10YR6/2 灰黄褐色    | 粘土質シルト       | 灰白色粘土ブロック(10～20mm程度)多量、互層土ブロック(5～10mm程度)少量、炭化物粘着層含む。 |   |
|             | 16            | 10YR4/3 にぶい黄褐色  | シルト          | 互層土粘着層含む。  |   |
|             | 17            | 10YR5/3 にぶい黄褐色  | シルト          | 互層土ブロック(5～10mm程度)炭化物粘着層含む。                           |   |
|             | 18            | 10YR4/2 灰黄褐色    | シルト          | 焼土ブロック(5～10mm程度)少量含む。                                |   |
|             | 19            | 10YR4/3 にぶい黄褐色  | シルト          | 互層土ブロック(5～10mm程度)少量含む。                               |   |
|             | 20            | 10YR5/3 にぶい黄褐色  | シルト          | 互層土ブロック(5mm程度)少量含む。                                  |   |
|             | 21            | 2.5YR5/6 明赤褐色   | シルト          | 焼土ブロック(5mm程度)少量含む。                                   |   |
|             | 22            | 10YR2/1 黒色      | シルト          | 炭化物主体。   |   |
|             | 23            | 10YR5/2 灰黄褐色    | シルト          | 焼土ブロック(5mm程度)少量含む。 ※灰層                               |   |
|             | 24            | 10YR3/1 黒褐色     | シルト          | 炭化物を主体とし、焼土粘着層含む。                                    |   |
| カマド1<br>埋積土 | 25            | 10YR4/3 にぶい黄褐色  | シルト          | 互層土ブロック(10～20mm程度)多量、焼土粘着層、炭化物粘着層少量含む。               |   |
|             | 26            | 10YR3/3 暗褐色     | シルト          | 炭化物粘着層、互層土ブロック(5～10mm程度)焼土粘着層含む。                     |   |
|             | 27            | 10YR3/3 暗褐色     | シルト          | 炭化物粘着層、互層土粘着層含む。                                     |   |
|             | 28            | 10YR3/3 暗褐色     | シルト          | 互層土ブロック(10～20mm程度)少量、焼土粘着層、炭化物粘着層含む。                 |   |
|             | 29            | 10YR2/1 黒色      | シルト          | 炭化物主体。   |   |
|             | 30            | 10YR6/4 にぶい黄褐色  | シルト          | 互層土ブロック(5～10mm程度)炭化物粘着層多量含む。                         |   |
|             | 31            | 10YR2/1 黒色      | シルト          | 炭化物主体。   |   |
|             | カマド1<br>焼積土   | 32              | 10YR4/2 灰黄褐色 | 砂質シルト  | 互層土ブロック(5～10mm程度)少量、炭化物粘着層含む。                                   |
|             |               | 33              | 10YR5/2 灰黄褐色 | 砂質シルト  | 互層土ブロック(5～10mm程度)多量、炭化物粘着層含む。                                   |
|             | カマド1<br>盛り方埋土 | 34              | 10YR3/2 黒褐色  | シルト  | 互層土ブロック(10～20mm程度)・灰白色ブロック(10～20mm程度)・黒色シルトブロック(20～30mm程度)少量含む。 |
|             | 住居側の方<br>埋土   | 35              | 10YR5/2 灰黄褐色 | シルト  | 互層土ブロック(10～20mm程度)少量、炭化物粘着層含む。                                  |
| 36          |               | 10YR6/2 灰黄褐色    | シルト          | 互層土ブロック(5～10mm程度)・黒色シルト粘着層含む。                        |   |
| 37          |               | 10YR5/2 灰黄褐色    | シルト          | 互層土ブロック(20～40mm程度)・黒色シルトブロック(20～30mm程度)少量含む。         |   |
| 38          |               | 10YR7/4 にぶい黄褐色  | シルト          | 互層土ブロック(10～20mm程度)多量、黒色シルトブロック(5～10mm程度)少量含む。        |   |
| 39          |               | 10YR4/3 にぶい黄褐色  | 砂質シルト        | 互層土ブロック(10～20mm程度)、炭化物粘着層含む。                         |   |
| カマド2<br>埋積土 | 1             | 2.5YR4/4 にぶい赤褐色 | シルト          | 焼土粘着層、互層土ブロック(5～10mm程度)少量、炭化物粘着層含む。                  |   |
|             | 2             | 10YR2/1 黒色      | シルト          | 炭化物粘着層、焼土粘着層少量含む。                                    |   |
|             | 3             | 10YR4/2 灰黄褐色    | シルト          | 互層土ブロック(5～10mm程度)炭化物粘着層多量、焼土粘着層少量含む。                 |   |
|             | 4             | 10YR4/2 灰黄褐色    | シルト          | 互層土ブロック(5～10mm程度)多量、焼土粘着層・炭化物粘着層含む。                  |   |



第327図 SIS15 竪穴住居跡(2)



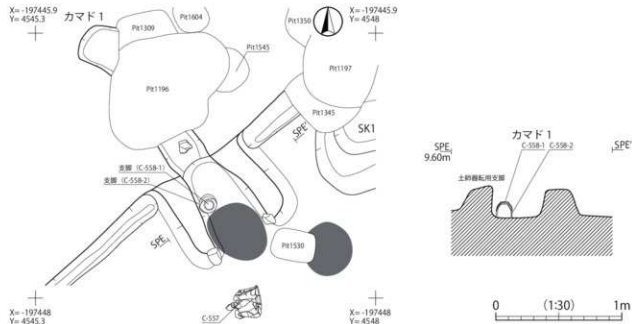
S515 施設増補土記表

| 遺構名 | 層位 | 土色             | 土性     | 備考   |
|-----|----|----------------|--------|--|
| P1  | 1  | 10YR4/1 黒灰色    | シルト    | IV層土粒・炭化物粒微量含む。  |
|     | 2  | 10YR5/2 灰黄褐色   | 粘土質シルト | IV層土ブロック(5～10mm程度)・灰白色粘土ブロック(10～20mm程度)・黒色シルトブロック(10～20mm程度)多量含む。  |
|     | 3  | 10YR5/2 灰黄褐色   | シルト    | IV層土ブロック(10～20mm程度)・黒色シルトブロック(20～30mm程度)多量含む。                      |
| P2  | 1  | 10YR5/1 黒灰色    | シルト    | IV層土ブロック(5～10mm程度)少量含む。  |
|     | 2  | 10YR4/1 黒灰色    | シルト    | IV層土粒・炭化物粒微量含む。 ※柱基礎   |
|     | 3  | 10YR4/2 灰黄褐色   | シルト    | IV層土粒・炭化物粒微量含む。  |
|     | 4  | 10YR4/3 にぶい黄褐色 | シルト    | 灰白色粘土ブロック(10～20mm程度)多量、IV層土ブロック(5～20mm程度)少量含む。                     |
| P3  | 1  | 10YR6/2 灰黄褐色   | 砂質シルト  | IV層土ブロック(10～15mm程度)多量、粘土粒微量含む。                                     |
|     | 2  | 10YR6/2 灰黄褐色   | 砂質シルト  | IV層土ブロック(5～10mm程度)多量含む。 ※柱基礎                                       |
|     | 3  | 10YR5/1 黒灰色    | 砂質シルト  | IV層土粒少量含む。   |
|     | 4  | 10YR4/1 黒灰色    | シルト    | IV層土粒少量含む。   |
| P4  | 1  | 10YR4/2 灰黄褐色   | シルト    | IV層土ブロック(5～10mm程度)微量含む。  |
|     | 1  | 10YR4/2 灰黄褐色   | 砂質シルト  | IV層土粒多量、炭化物粒微量含む。  |
| P5  | 2  | 10YR5/2 灰黄褐色   | 砂質シルト  | IV層土粒少量含む。 ※柱基礎  |
|     | 3  | 10YR5/3 にぶい黄褐色 | シルト    | IV層土ブロック(5～10mm程度)少量含む。  |
|     | 1  | 10YR6/2 灰黄褐色   | シルト    | IV層土ブロック(10～20mm程度)・灰白色粘土ブロック(10～20mm程度)・黒色シルトブロック(10～20mm程度)多量含む。 |
| P6  | 2  | 10YR5/1 黒灰色    | 粘土質シルト | IV層土ブロック(5～10mm程度)・灰白色粘土ブロック(10～20mm程度)・黒色シルトブロック(10～20mm程度)多量含む。  |
|     | 3  | 10YR4/1 黒灰色    | 粘土質シルト | IV層土ブロック(5～20mm程度)・黒色シルトブロック(10～20mm程度)少量含む。                       |
|     | 1  | 10YR4/4 褐色     | 砂質シルト  | IV層土ブロック(5～10mm程度)少量、黒色シルトブロック(10mm程度)微量含む。                        |
| P7  | 1  | 10YR4/3 にぶい黄褐色 | 砂質シルト  | IV層土ブロック(5～10mm程度)・黒色シルトブロック(5～10mm程度)微量含む。 ※柱基礎                   |
|     | 3  | 10YR4/4 褐色     | 砂質シルト  | IV層土ブロック(5～10mm程度)微量含む。  |
|     | 1  | 10YR4/2 灰黄褐色   | シルト    | IV層土ブロック(10～20mm程度)少量含む。   |
| SK1 | 2  | 10YR4/2 灰黄褐色   | 粘土質シルト | 灰白色粘土ブロック(10～20mm程度)多量、IV層土ブロック(5～10mm程度)少量含む。                     |
|     | 3  | 10YR4/2 灰黄褐色   | シルト    | IV層土ブロック(5～10mm程度)少量含む。  |
|     | 4  | 10YR4/3 にぶい黄褐色 | シルト    | IV層土ブロック(10～20mm程度)少量含む。   |
| SK2 | 1  | 10YR4/2 灰黄褐色   | シルト    | 黄土ブロック(5～10mm程度)多量、炭化物粒少量、IV層土粒微量含む。                               |
|     | 2  | 10YR3/2 暗赤褐色   | シルト    | IV層土粒・炭化物粒微量含む。  |
| SK3 | 1  | 2.5YR3/2 暗赤褐色  | シルト    | IV層土ブロック(5～10mm程度)多量、黄土ブロック(5mm程度)・炭化物粒少量含む。                       |
| SK4 | ①  | 10YR6/4 にぶい黄褐色 | シルト    | IV層土ブロック(10～20mm程度)・黒色シルトブロック(10～20mm程度)少量含む。                      |
| SK5 | 1  | 10YR5/2 灰黄褐色   | シルト    | 黒色シルトブロック(10～20mm程度)多量、IV層土ブロック(10～30mm程度)少量、炭化物粒微量含む。             |
|     | 1  | 10YR6/4 にぶい黄褐色 | シルト    | IV層土ブロック(20～30mm程度)少量含む。   |
| SK6 | 2  | 10YR7/3 にぶい黄褐色 | 粘土質シルト | IV層土ブロック(10～20mm程度)多量含む。   |
|     | 3  | 10YR5/1 黒灰色    | 粘土質シルト | IV層土粒少量含む。   |

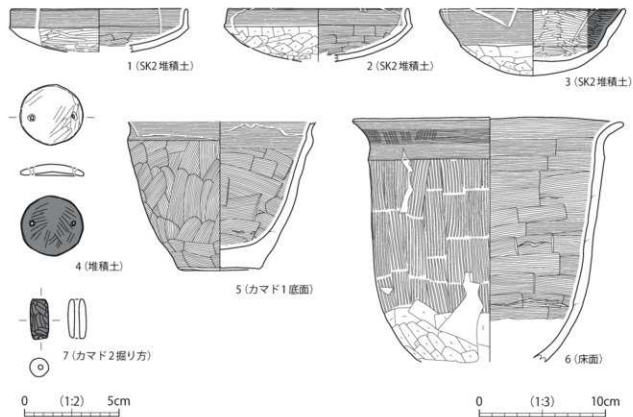
S515 施設観測表

| 遺構名 | 平面形   | 規模 (cm)     |      |          | 備考 |
|-----|-------|-------------|------|----------|----|
|     |       | 長軸×短軸       | 深さ   |          |    |
| P1  | 隅丸方形  | 59 × 57     | 61   | 土柱穴      |    |
| P2  | (楕円形) | (55) × 39   | 47   | 補助柱穴・柱基礎 |    |
| P3  | (楕円形) | (55) × (43) | (34) | 土柱穴・柱基礎  |    |
| P4  | (円形)  | (34) × (31) | (17) | 土柱穴      |    |
| P5  | (円形)  | (47) × (42) | (37) | 補助柱穴・柱基礎 |    |
| P6  | (楕円形) | 84 × (77)   | 76   | 土柱穴      |    |
| P7  | 円形    | 49 × (42)   | 41   | 土柱穴・柱基礎  |    |

| 遺構名 | 平面形    | 規模 (cm)    |    |        | 備考 |
|-----|--------|------------|----|--------|----|
|     |        | 長軸×短軸      | 深さ |        |    |
| SK1 | 楕円形    | 110 × (74) | 33 | 貯蔵穴    |    |
| SK2 | 楕円形    | 70 × 35    | 13 | 貯蔵穴    |    |
| SK3 | (隅丸方形) | 62 × (39)  | 10 | 性格不明土坑 |    |
| SK4 | (隅丸方形) | 120 × 86   | 24 | 性格不明土坑 |    |
| SK5 | (楕円形)  | (104) × 84 | 39 | 性格不明土坑 |    |
| SK6 | 円形     | 37 × 34    | 22 | 性格不明土坑 |    |



第328図 S515 竪穴住居跡 (3)



| 図版番号 | 登録番号    | 出土地点       | 層位        | 種別  | 器種 | 法量 (cm) |       |        | 外面調整                                    |                         | 内面調整                    |    | 備考  | 写真図版 |
|------|---------|------------|-----------|-----|----|---------|-------|--------|---|-------------------------|-------------------------|----|-----|------|
|      |         |            |           |     |    | 口径      | 底径    | 器高     | 口縁                                      | 底縁                      | 口縁                      | 底縁 |     |      |
| 1    | C-554   | SE15 SK2   | 堆積土       | 土師器 | 環  | (13.9)  | —     | (3.4)  | 口縁: 22F<br>体部: 43F×9→41F×8              | 口縁~体上半: 22F<br>体下半: 43F | 両面系 外面縁仕上げ 内面石畳量含む      |    | 352 |      |
| 2    | C-255   | SE15 SK2   | 堆積土       | 土師器 | 環  | (14.2)  | —     | (4.2)  | 口縁: 22F<br>体部: 43F×9                    | 口縁: 22F<br>体部: 43F      | 両面系 内外面縁仕上げ含む           |    | 352 |      |
| 3    | C-234   | SE15 SK2   | 堆積土       | 土師器 | 環  | 14.5    | —     | 5.3    | 口縁: 22F<br>体~底部: 43F×9                  | 41F×8                   | 内面黒色彫理(鼠毛)曹針少量含む        |    | 352 |      |
| 4    | C-256   | SE15       | 堆積土       | 土師器 | 箱  | 5.0     | —     | 1.0    | 41F×8                                   | 41F×8                   | 内面黒色彫理 焼成前2箇所穿孔         |    | 352 |      |
| 5    | C-558-2 | SE15 877-1 | 底面        | 土師器 | 鉢  | —       | 6.4   | (11.8) | 口縁: 22F<br>体部: 43F×9<br>底部: 43F×9       | 口縁: 22F<br>体部: 43F      | 内面石少量含む 外面二次焼熱による赤色化    |    | 352 |      |
| 6    | C-557   | SE15       | 床面        | 土師器 | 費  | 21.0    | —     | (19.4) | 口縁: 29F→22F<br>胴上~中位: 29F<br>胴下位: 49F×9 | 口縁: 22F<br>体部: 43F      | 内面石畳量含む                 |    | 352 |      |
| 写真のみ | C-558-1 | SE15 877-1 | C-558-2の上 | 土師器 | 費  | —       | (6.2) | (6.8)  | 口縁: 29F<br>胴下位~底部: 43F×9                | 41F                     | 内面石少量含む 外面二次焼熱による赤色化・線減 |    | 384 |      |

| 図版番号 | 登録番号  | 出土地点       | 層位  | 種別  | 器種 | 法量 (cm) |     |     | 重量 (g) | 備考              | 写真図版 |
|------|-------|------------|-----|-----|----|---------|-----|-----|--------|-----------------|------|
|      |       |            |     |     |    | 全径      | 幅   | 厚さ  |        |                 |      |
| 7    | P-024 | SE15 877-2 | 掘り方 | 土製品 | 管玉 | 2.1     | 1.0 | 1.0 | 2.2    | 注) 黒色彫理 孔径0.2cm | 352  |

第329図 SI515 竪穴住居跡出土遺物

程度の柱痕跡を確認した。

【周溝】 残存範囲ではカマド1部分を除き、北西・北東・南東部の壁面に沿ってめぐる。断面形はU字形を呈し、規模は幅10～17cm、深さ1～11cmを測る。

【カマド】 北壁に並んだ状態で、カマド1・2を検出した。カマド1の方が新しい。カマド1は壁の中央部に位置し、壁面に直交して付設されている。袖は壁面に対して直交し、東袖の規模は長さ77cm、幅33cm、西袖は長さ77cm、幅28～32cmを測る。両袖の先端部には棒状の自然礫による芯材が埋設されている。燃焼部は壁内に位置し、規模は奥行き79cm、幅31～48cmを測る。底面は奥壁に向かって緩やかに立ち上がり、焚口付近に長径49cm程度の焼面がみられる。また燃焼部中央西寄りには、口縁部と上半部を欠いた小型の土師器甕2個体を逆位に伏せて重ねた支脚が設置されている(第329図5・写真図版384-2)。奥壁は外反して8cm程度立ち上がり、煙道部へつな

がる。煙道部は中央部周辺を Pit1196・1309 の重複により失うが、残存値で長さ 133cm、幅 30～33cm、深さ 14～31cm を測り、底面は先端部に向かって緩やかに立ち上がる。カマド 2 はカマド 1 の東側に位置し、煙道部のみ残存する。煙道部は壁面から直交して延び、住居床面とは 19cm 程度の比高差が認められる。中央部周辺と先端部は Pit1196・1545・1604 の重複や攪乱により失われている。規模は残存値で長さ 100cm、幅 21～28cm、深さ 6～10cm を測り、底面は先端部に向かって緩やかに立ち上がる。

【その他の施設】 床面で 4 基 (SK1～4)、掘り方で 2 基 (SK5・6) の土坑を検出した。SK1 はカマド 1・2 の東側、SK2 は SK1 と北東隅の中間、SK3 は東壁際の北寄り、SK4 は P1 と P3 の中間、SK5 は P4 と P6 の中間、SK6 は P1 北側の至近に位置する。SK4 は P2、SK6 は SK1 と重複する。SK1・2 は位置や形状から貯蔵穴とみられる。SK1 の平面形は楕円形を呈し、規模は残存値で長軸 110cm、短軸 74cm、深さ 33cm を測る。SK2 の平面形は楕円形を呈し、規模は長軸 70cm、短軸 35cm、深さ 13cm を測る。

【掘り方】 深さ 6～20cm を測る。北・西壁側が一段低く掘り込まれ、北壁側では溝状にさらに一段低く掘り込まれている。

【出土遺物】 堆積土、床面、床面施設、掘り方から土師器、土製品などが出土し、土師器環 3 点・蓋 1 点・鉢 1 点・甕 1 点、土製品 1 点を掲載した (第 329 図)。また 5 の上に重なって出土し、支脚に転用された土師器甕を写真で掲載した (写真図版 384-2)。1～3 は SK2 から出土した土師器環である。1・2 は鬼高系土師器の特徴を持つ。ともに薄手で精巧なつくりで、扁平な丸底を呈する。1 の口縁部は短く直立、2 は短く内傾する。ともに口縁部と体部の境に段を持ち、内面はナデ調整が施されている。1 は外面に、2 は内外面に黒色漆仕上げされている。1 の色調は橙色、2 は暗褐色～橙色を呈し、ともに胎土は粉のように細かく精良で、細砂と少量の赤色粒子を含む。3 は厚手の丸底で、口縁部は内面の中位で膨らみを持って内湾気味に外傾する。口縁部と体部の境は外面に段、内面に稜を持つ。内面に淡く黒色処理が施されている。色調はにぶい橙色を呈し、胎土は粉のように細かく精良で、砂粒と少量の 3mm 以下の赤色粒子、海綿骨針を含み、鬼高系土師器の 1・2 と類似する。4 は土師器蓋で、SI440 で出土した第 185 図 8 のような頸部に穿孔された小型壺とセットになるものと考えられる。潰れた笠形で、口縁部のやや内側を 2 箇所焼成前に穿孔している。内面に黒色処理が施されている。6 は中型品の土師器甕である。口縁部に最大径が位置し、胴部中位から底部に向かってすぼまる。口縁部は緩く外反し、頸部には段を持つ。7 は土製の甕玉で、外面はミガキ後黒色処理が施されている。写真図版 384-2 (C-558-1) は土師器甕で、内面底部に横方向のヘラナデが施されている。

【時期】 床面やカマド 1、SK2 から出土した土師器環・鉢・甕 (第 329 図 1～3・5・6) の特徴から、3 期 (6 世紀末頃～7 世紀前半) と考えられる。

#### SI516 竪穴住居跡 (第 330・331 図)

【位置・確認】 調査区中央部の 79・88 区に位置する。南・南東部が SI472・497・514 の重複、北西部が攪乱により失われている。

【重複】 SI472・480・497・514、SD345 より古い。

【規模・形態】 確認された規模は長軸 375cm、短軸 251cm を測り、平面形は東西に長い長方形と考えられる。

【方向】 カマドを基準として N-38°-W を測る。

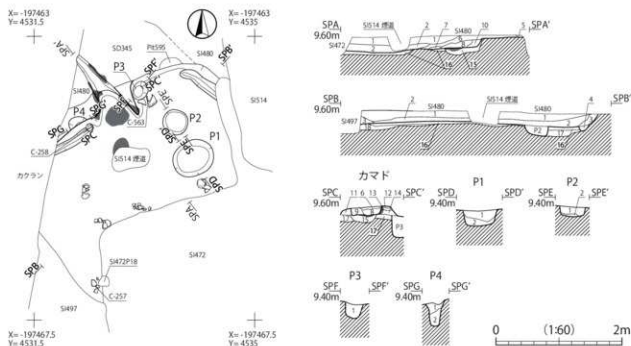
【堆積土】 18 層に分層した。1～3 層は灰黄褐色シルトを主体とする住居堆積土で、自然堆積とみられる。4 層は周溝堆積土、5～10 層はカマド堆積土である。11～14 層はカマド袖構築土、15 層はカマド掘り方理土、16～18 層は住居掘り方理土である。

【壁面】 外傾しながら内湾気味に立ち上がり、壁高は最大で 20cm を測る。

【床面】 中央部がわずかに高まり、暗褐色シルトを主体とする埋土上面を床面とする。

【柱穴】 床面で2基(P1・2)、掘り方で2基(P3・4)を検出した。P1・2は土坑状で浅いため、柱穴以外の性格も考えられる。P3・4はカマドの左右に配置されるため、壁上の施設もしくは補助柱穴と考えられる。

【厨溝】 残存範囲では、カマド・北壁東半部を除く壁面に沿ってめぐる。断面形はU字形を呈し、規模は幅14～20cm、深さ5～12cmを測る。



S156 堆積土目録表

| 部位          | 層位 | 土色            | 土性     | 備考                                 |
|-------------|----|---------------|--------|------------------------------------|
| 住居堆積土       | 1  | 10YR4/2 灰黄褐色  | シルト    | 互層土粒少量、焼土粒・炭化物粒微量含む。               |
|             | 2  | 10YR3/3 暗褐色   | シルト    | 互層土粒少量、焼土粒・炭化物粒微量含む。               |
|             | 3  | 10YR3/3 暗褐色   | 細粒シルト  | 互層土粒・炭化物粒微量含む。                     |
| カマド堆積土      | 4  | 10YR3/1 黒褐色   | シルト    | 互層土粒少量、炭化物粒微量含む。                   |
|             | 5  | 10YR3/1 黒褐色   | シルト    | 炭化物粒少量、互層土粒微量含む。                   |
|             | 6  | 10YR4/3に赤い黄褐色 | シルト    | 互層土粒少量、焼土粒・炭化物粒微量含む。               |
|             | 7  | 10YR2/1 黒色    | シルト    | 炭化物粒少量、互層土粒・焼土粒微量含む。               |
|             | 8  | 10YR4/1 暗灰色   | シルト    | 灰・焼土ブロック(5～10mm程度)少量、炭化物粒微量含む。 ※灰層 |
|             | 9  | 10YR3/1 黒褐色   | 粘土質シルト | 焼土粒少量、互層土粒・炭化物粒微量含む。               |
|             | 10 | 10YR3/1 黒褐色   | シルト    | 焼土ブロック(5～20mm程度)少量、互層土粒・炭化物粒微量含む。  |
|             | 11 | 10YR3/2 黒褐色   | シルト    | 互層土粒少量、炭化物粒微量含む。                   |
| カマド前<br>溝壁土 | 12 | 10YR4/3に赤い黄褐色 | シルト    | 互層土粒微量含む。                          |
|             | 13 | 10YR4/2 灰黄褐色  | シルト    | 互層土粒少量含む。                          |
|             | 14 | 10YR3/2 黒褐色   | シルト    | 互層土ブロック(5～10mm程度)少量、焼土粒・炭化物粒微量含む。  |
| カマド内方り土     | 15 | 10YR4/1 暗灰色   | シルト    | 互層土粒少量、焼土粒・炭化物粒微量含む。               |
|             | 16 | 10YR3/3 暗褐色   | シルト    | 互層土ブロック(5～20mm程度)少量、炭化物粒微量含む。      |
| 住居内方<br>埋土  | 17 | 10YR4/2 灰黄褐色  | シルト    | 互層土ブロック(5～30mm程度)少量、焼土粒・炭化物粒微量含む。  |
|             | 18 | 10YR6/2 灰黄褐色  | シルト    | 互層土粒微量含む。                          |

S156 築設堆積土目録表

| 遺構名 | 層位 | 土色            | 土性  | 備考                            |
|-----|----|---------------|-----|-------------------------------|
| P1  | 1  | 10YR4/3に赤い黄褐色 | シルト | 互層土ブロック(5～30mm程度)少量、炭化物粒微量含む。 |
|     | 2  | 10YR3/2 黒褐色   | シルト | 互層土ブロック(5～10mm程度)少量、炭化物粒微量含む。 |
| P2  | 1  | 10YR3/2 黒褐色   | シルト | 互層土ブロック(5～10mm程度)少量、炭化物粒微量含む。 |
|     | 2  | 10YR4/1 暗灰色   | シルト | 互層土粒・炭化物粒微量含む。                |
| P3  | 1  | 10YR4/2 灰黄褐色  | シルト | 互層土ブロック(5～20mm程度)少量、炭化物粒微量含む。 |
| P4  | 1  | 10YR4/2 灰黄褐色  | シルト | 互層土粒少量、炭化物粒微量含む。              |
|     | 2  | 10YR3/2 黒褐色   | シルト | 互層土粒微量含む。                     |

S156 築設断面表

| 遺構名 | 平面形 | 取幅(cm) |    | 備考        |
|-----|-----|--------|----|-----------|
|     |     | 長軸×短軸  | 深さ |           |
| P1  | 楕円形 | 67×46  | 28 | 性格不明(土坑か) |
| P2  | 円形  | 41×40  | 16 | 性格不明(土坑か) |

| 遺構名 | 平面形 | 取幅(cm) |    | 備考    |
|-----|-----|--------|----|-------|
|     |     | 長軸×短軸  | 深さ |       |
| P3  | 楕円形 | 30×24  | 21 | 補助柱穴か |
| P4  | 楕円形 | 32×26  | 39 | 補助柱穴か |

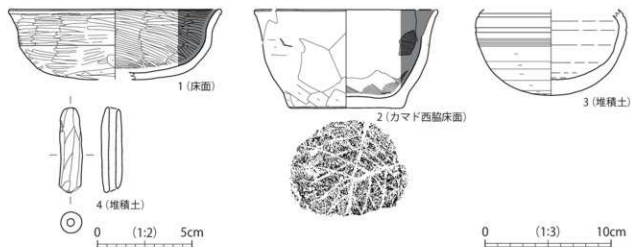
第330図 S156 壁六住居跡

【カマド】 北壁中央部に位置し、壁面に直交して付設されているが、西袖は基部を除いて失われている。東袖は壁面に対して直交し、規模は長さ59cm、幅29cm、西袖は残存値で長さ15cm、幅13cmを測る。燃焼部は壁内に位置し、規模は奥行き69cmを測り、幅は焼面の範囲から48cm前後と推定される。底面は奥壁に向かってわずかに立ち上がり、中央部から焚口付近にかけて長径35cm程度の焼面がみられる。奥壁は外傾しながら内湾気味に13cm程度立ち上がり、煙道部へつながる。煙道の先端部は攪乱により失われているが、規模は残存値で長さ67cm、幅13～27cm、深さ2～5cmを測り、底面は先端部に向かって緩やかに立ち上がる。

【掘り方】 深さ8～13cmを測り、各所が不規則に一段低く掘り込まれている。

【出土遺物】 堆積土、床面、床面施設、掘り方から土師器・須恵器、金属製品、土製品などが出土し、土師器環1点・鉢1点、須恵器壺もしくは<sup>333</sup>土製品1点を掲載した(第331図)。2はカマド西脇の床面から出土した。また床面から出土した土師器甕1点を写真で掲載した(写真図版384-3)。1は土師器環である。平底丸底で内湾して立ち上がり、口縁部は外反気味に直立し端部で丸く折り返されている。口縁部と体部の境に明瞭な稜を持つ。内面に黒色処理が施されている。2は土師器鉢で、二次被熱による内外面の剥離が著しい。大きめの平底で、体部は内湾し、口縁部で外反気味に直立する。内面に黒色処理が施されている。3は須恵器の壺もしくは<sup>333</sup>甕と考えられる。丸底で、体部は内湾気味に直立し、肩部で丸く屈曲する。沈線が体部上位に2条めぐり、中位にはカキメが施されている。色調は暗灰色で、胎土は精良で、少量の砂粒と多量の黒色粒子を含む。4は管状の土鉢で、外面はナデが施されている。写真図版384-3(C-563)は中型の土師器甕で、頸部に段を持ち、口縁部は直立後外反する。外面胴部に幅の細かいハケメが施されている。

【時期】 床面から出土した土師器環・鉢・甕(第331図1・2、写真図版384-3)の特徴から、2期(6世紀代)と考えられる。



| 図版番号 | 登録番号  | 出土地点            | 層位  | 種類  | 器種     | 法量 (cm) |       |        | 外面調整                                      | 内面調整                  | 備考                               | 写真図版 |
|------|-------|-----------------|-----|-----|--------|---------|-------|--------|---|-----------------------|----------------------------------|------|
|      |       |                 |     |     |        | 口径      | 底径    | 器高     |   |                       |                                  |      |
| 1    | C-257 | SI516           | 床面  | 土師器 | 環      | (16.6)  | —     | 5.6    | 口縁～体部: A12'±<br>底部: A12'±→A13'±           | A12'±                 | 内面黒色処理                           | 353  |
| 2    | C-258 | SI516<br>81F 西脇 | 床面  | 土師器 | 鉢      | (14.4)  | (8.8) | 7.8    | 口縁: 不明<br>体～底部: A12'±                     | 口縁: 不明<br>体～底部: A12'± | 底部大變色・内面黒色処理<br>内外面二次被熱による赤色化・剥離 | 353  |
| 3    | E-049 | SI516           | 堆積土 | 須恵器 | 壺 or 甕 | (10.0)  | —     | (6.8)  | 体上位: 079調整→沈線<br>体中位: 884<br>体下部: 886→878 | 079調整                 | 外面体部上半・内面底部灰かぶり・外面底部欠損           | 353  |
| 写真図版 | C-563 | SI516           | 床面  | 土師器 | 甕      | (18.4)  | —     | (15.0) | 口縁: 327F<br>胴部: A14'→A12'±                | 口縁: 327F<br>胴部: A12'± |                                  | 384  |
| 図版番号 | 登録番号  | 出土地点            | 層位  | 種類  | 器種     | 法量 (cm) |       |        | 備考  | 写真図版                  |                                  |      |
|      |       |                 |     |     |        | 全長      | 幅     | 厚さ     |   |                       |                                  |      |
| 4    | P-025 | SI516           | 堆積土 | 土製品 | 土鉢     | 4.5     | 1.2   | 1.1    | 3.4                                       | 1F 孔径0.4cm            |                                  | 353  |

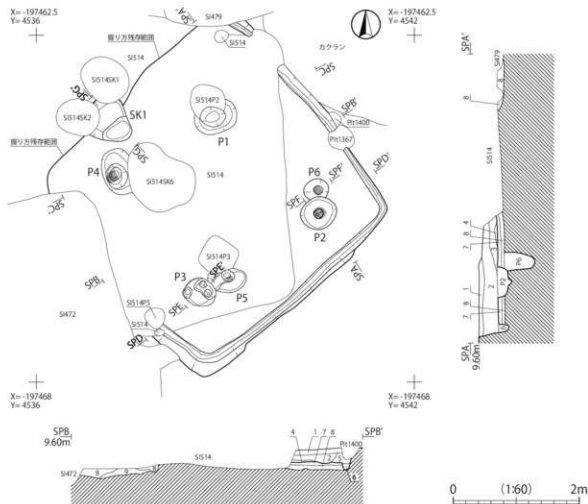
第331図 SI516 竪穴住居跡出土遺物

SI517 竪穴住居跡 (第332・333図)

【位置・確認】 調査区中央部の79・80・88・89区に位置する。壁・床面の大部分がSI472・479・514の重複により失われ、床面は南東部と南西隅のみ残存する。

【重複】 SI472・479・514より古く、SI513・518より新しい。

【規模・形態】 確認された掘り方の規模は長軸446cm、短軸425cmを測り、平面形は方形を呈する。



SI517 堆積土柱記表

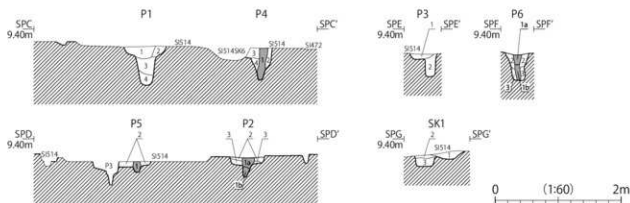
| 部位    | 層位 | 土色             | 土性     | 備考                                   |
|-------|----|----------------|--------|--------------------------------------|
| 住居増殖土 | 1  | 10YR3/1 黒褐色    | 粘土質シルト | IV層土粒・炭化物粘着量含む。                      |
|       | 2  | 10YR3/2 黒褐色    | シルト    | IV層土ブロック (5～10mm程度)・炭化物粒少量含む。        |
|       | 3  | 10YR3/1 黒褐色    | シルト    | IV層土ブロック (5～10mm程度)・炭化物粘着量含む。        |
|       | 4  | 10YR2/1 黒色     | シルト    | 炭化物主体。                               |
|       | 5  | 10YR4/2 灰黄褐色   | シルト    | IV層土ブロック (5～10mm程度)・炭化物粘着量含む。        |
| 洞溝増殖土 | 6  | 10YR3/2 黒褐色    | シルト    | IV層土粒・炭化物粘着量含む。                      |
|       | 7  | 10YR4/1 黒褐色    | シルト    | IV層土ブロック (5～30mm程度) 多量、粘土粒・炭化物粘着量含む。 |
|       | 8  | 10YR4/3 にぶい黄褐色 | シルト    | IV層土ブロック (5～20mm程度) 少量、炭化物粘着量含む。     |
|       | 9  | 10YR4/2 灰黄褐色   | シルト    | IV層土ブロック (5～40mm程度) 多量、炭化物粘着量含む。     |

SI517 施設観察表

| 遺構名 | 平面形   | 規模 (cm)   |      |  | 備考      |
|-----|-------|-----------|------|--|---------|
|     |       | 長軸×短軸     | 深さ   |  |         |
| P1  | (楕円形) | 888×(44)  | (70) |  | 主柱穴     |
| P2  | (円形)  | 56×50     | 37   |  | 主柱穴・柱礎跡 |
| P3  | (円形)  | (49)×(44) | (39) |  | 主柱穴     |
| P4  | (楕円形) | (74)×(43) | (57) |  | 主柱穴・柱礎跡 |

| 遺構名 | 平面形   | 規模 (cm)   |      |  | 備考        |
|-----|-------|-----------|------|--|-----------|
|     |       | 長軸×短軸     | 深さ   |  |           |
| P5  | (楕円形) | (61)×(38) | (24) |  | 目土柱穴か・柱礎跡 |
| P6  | (円形)  | 38×36     | 43   |  | 目土柱穴か・柱礎跡 |
| SK1 | (円形)  | 79×(72)   | (29) |  | カマド掘り方か   |

第332図 SI517 竪穴住居跡 (1)



S1517 施設増築土記表

| 遺構名 | 層位 | 土色            | 土性     | 備考                                 |
|-----|----|---------------|--------|------------------------------------|
| P1  | 1  | 10YR4/3にぶい黄褐色 | シルト    | IV層土粒少量、焼土粒・炭化物粒微量含む。              |
|     | 2  | 10YR4/1 黒灰色   | シルト    | IV層土粒・焼土粒・炭化物粒微量含む。                |
|     | 3  | 10YR4/2 灰黄褐色  | シルト    | IV層土粒少量、炭化物粒微量含む。                  |
|     | 4  | 10YR3/1 黒褐色   | 粘土質シルト | IV層土粒少量、焼土粒・炭化物粒微量含む。              |
| P2  | 1a | 10YR3/2 黒褐色   | シルト    | IV層土粒少量、炭化物粒微量含む。 ※柱痕跡             |
|     | 1b | 10YR4/2 灰黄褐色  | シルト    | IV層土粒少量、炭化物粒微量含む。                  |
|     | 2  | 10YR4/1 黒灰色   | シルト    | IV層土粒・炭化物粒微量含む。                    |
| P3  | 3  | 10YR4/2 灰黄褐色  | シルト    | IV層土粒少量、炭化物粒微量含む。                  |
|     | 1  | 10YR4/1 黒灰色   | シルト    | IV層土粒少量、焼土粒・炭化物粒微量含む。              |
| P4  | 2  | 10YR4/2 灰黄褐色  | シルト    | IV層土粒少量、炭化物粒微量含む。                  |
|     | 1  | 10YR4/2 灰黄褐色  | シルト    | IV層土粒・炭化物粒微量含む。 ※柱痕跡               |
|     | 2  | 10YR3/3 黒褐色   | シルト    | IV層土粒少量、炭化物粒微量含む。                  |
|     | 3  | 10YR5/2 灰黄褐色  | 砂質シルト  | IV層土粒少量、炭化物粒微量含む。                  |
| P5  | 4  | 10YR4/1 黒灰色   | 砂質シルト  | IV層土粒少量含む。                         |
|     | 1  | 10YR3/2 黒褐色   | 粘土質シルト | IV層土粒微量含む。 ※柱痕跡                    |
| P6  | 2  | 10YR4/2 灰黄褐色  | シルト    | IV層土粒少量、炭化物粒微量含む。                  |
|     | 1a | 10YR2/1 黒色    | 粘土質シルト | IV層土粒・焼土粒・炭化物粒微量含む。 ※柱痕跡           |
|     | 1b | 10YR4/1 黒灰色   | 粘土質シルト | IV層土粒少量、炭化物粒微量含む。 ※柱痕跡             |
| SK1 | 2  | 10YR3/2 黒褐色   | 粘土質シルト | IV層土粒少量、焼土粒・炭化物粒微量含む。              |
|     | 3  | 10YR4/1 黒灰色   | 砂質シルト  | IV層土粒少量、炭化物粒・骨片微量含む。               |
|     | 1  | 10YR4/3にぶい黄褐色 | 砂質シルト  | IV層土粒少量、焼土粒・炭化物粒・骨片微量含む。           |
| SK1 | 2  | 10YR4/1 黒灰色   | シルト    | 焼土ブロック(5～20mm程度)少量、IV層土粒・炭化物粒微量含む。 |
|     | 3  | 10YR4/2 灰黄褐色  | シルト    | IV層土粒少量、焼土粒微量含む。                   |

第333図 S1517 竪穴住居跡(2)

【方向】 東壁を基準としてN-40°-Wを測る。

【堆積土】 9層に分層した。1～5層は黒褐色シルトを主体とする住居堆積土で、堆積状況から人為的な埋土とみられる。6層は周溝堆積土、7～9層は住居掘り方埋土である。

【壁面】 外傾しながら直線的に立ち上がり、壁高は最大で31cmを測る。

【床面】 全体の形状は不明で、褐灰色シルトを主体とする埋土上面を床面とする。

【柱穴】 床面およびS1514の重複範囲内で5基(P1～5)、掘り方で1基(P6)を検出した。規模や位置から主柱穴と考えられるP1～4の規模は残存値も含め長軸49～74cm、短軸43～50cm、深さ37～70cmを測る。P2・4で径13～19cm程度の柱痕跡を確認した。P3の底面では柱の圧痕とみられるくぼみを3箇所確認しているため、柱の建て替えが行われた可能性がある。P5はP3と、P6はP2と重複し、その状況や規模などから建て替え前の古い主柱穴と考えられる。ともに径11～14cm程度の柱痕跡を確認した。

【周溝】 残存範囲では、壁面に沿ってめぐる。断面形はU字形を呈し、規模は幅10～16cm、深さ5～14cmを測る。

【その他の施設】 掘り方で1基(SK1)の土坑を検出した。掘り方北辺の中央部からやや西寄りに位置する。北側はS1514のSK1・2の重複により失われている。掘り方範囲の外側へ1/2程度が張り出しており、堆積土に少量の焼土ブロック、炭化物粒、骨片が含まれることから、カマド掘り方の可能性がある。平面形は北側に広がる円形と考えられ、規模は残存値で長79cm、短軸72cm、深さ20cmを測る。

【掘り方】 深さ10～27cmを測り、各壁際が幅広の溝状に一段低く掘り込まれている。

【出土遺物】 堆積土、床面施設、掘り方から土師器・須恵器などが出土したが、図化できるものはなかった。

【時期】 時期決定できる遺物はないが、SI472・479・513・514・518との新旧関係から、3期(6世紀末頃～7世紀前半)～5期(7世紀末頃～8世紀初頭)の可能性がある。

### SI518 竪穴住居跡(第334・335図)

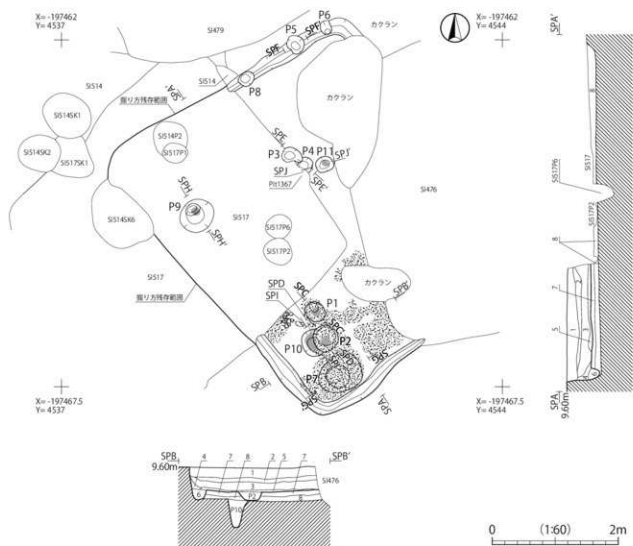
【位置・確認】 調査区中央部の79・80・88・89区に位置する。壁・床面の大部分がSI476・517の重複や攪乱により失われ、北東・南西部が部分的に残存する。

【重複】 SI476・514・517より古く、SI513、SX51より新しい。

【規模・形態】 確認された掘り方の規模は長軸547cm、短軸455cmを測り、平面形はやや南北に長く、かつ西側に広がる台形と考えられる。

【方向】 西壁を基準としてN-42°-Wを測る。

【堆積土】 8層に分層した。1～5層はぶい黄褐色シルトを主体とする住居堆積土で、堆積状況から人為的な土とみられる。6層は周溝堆積土、7・8層は住居掘り方埋土である。

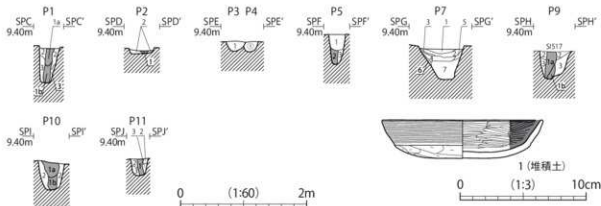


第334図 SI518 竪穴住居跡(1)



SS18 堆積土柱記表

| 部位     | 層位 | 土色             | 土性     | 備考   |
|--------|----|----------------|--------|--|
| 1層堆積土  | 1  | 10YR4/3 にぶい黄褐色 | シルト    | IV層土ブロック(10～20mm程度)少量、炭化物粒微量含む。                    |
|        | 2  | 10YR4/2 灰黄褐色   | シルト    | IV層土粒微量含む。   |
|        | 3  | 10YR4/3 にぶい黄褐色 | 粘土質シルト | IV層土ブロック(5～10mm程度)少量、黒色シルトブロック(5～10mm程度)・炭化物粒微量含む。 |
|        | 4  | 10YR5/2 灰黄褐色   | シルト    | IV層土ブロック(5～10mm程度)少量含む。                            |
|        | 5  | 10YR2/1 黒色     | シルト    | 炭化物主体。   |
| 両溝堆積土  | 6  | 10YR4/3 にぶい黄褐色 | シルト    | IV層土粒微量含む。   |
| 住居部方埋土 | 7  | 10YR4/2 灰黄褐色   | 粘土質シルト | IV層土ブロック(5～10mm程度)少量含む。                            |
|        | 8  | 10YR5/2 灰黄褐色   | 粘土質シルト | IV層土ブロック(10～20mm程度)少量含む。                           |



| 棟号 | 物産番号  | 出土地点 | 層位  | 種別  | 器種 | 法量 (cm) |    |     | 外面調整                     | 内部調整  | 備考             | 写真掲載 |
|----|-------|------|-----|-----|----|---------|----|-----|--------------------------|-------|----------------|------|
|    |       |      |     |     |    | 口径      | 底径 | 高さ  |                          |       |                |      |
| 1  | C-259 | SS18 | 堆積土 | 土師器 | 杯  | (12)6   | —  | 3.0 | 口径: 327F<br>体~底部: 437E 9 | 437E土 | 内面黒色処理 内角石炭質含む | 353  |

SS18 築設層堆積土柱記表

| 遺構名 | 層位 | 土色             | 土性     | 備考                                      |
|-----|----|----------------|--------|---|
| P1  | 1a | 10YR3/3 暗褐色    | シルト    | IV層土ブロック(5～10mm程度)少量、粘土粒・炭化物粒微量含む。 ※柱痕跡 |
|     | 1b | 10YR3/2 黒褐色    | 粘土質シルト | IV層土粒微量含む。 ※柱痕跡                         |
|     | 2  | 10YR4/1 暗灰色    | シルト    | IV層土ブロック(5～10mm程度)少量、炭化物粒微量含む。          |
| P2  | 1  | 10YR2/1 黒色     | シルト    | 炭化物粒少量、粘土粒微量含む。 ※柱痕跡                    |
|     | 2  | 10YR5/2 灰黄褐色   | シルト    | IV層土ブロック(5mm程度)少量、炭化物粒微量含む。             |
| P3  | 1  | 10YR4/2 灰黄褐色   | シルト    | IV層土粒・粘土粒・炭化物粒微量含む。                     |
| P4  | ①  | 10YR3/2 暗褐色    | 粘土質シルト | IV層土ブロック(5～10mm程度)少量、粘土粒・炭化物粒微量含む。      |
|     | 1  | 10YR3/1 黒褐色    | シルト    | IV層土粒少量、炭化物粒微量含む。                       |
| P5  | 2  | 10YR4/2 灰黄褐色   | シルト    | IV層土ブロック(5～10mm程度)少量含む。 ※柱痕跡            |
|     | 3  | 10YR3/3 暗褐色    | シルト    | IV層土粒・炭化物粒微量含む。                         |
| P6  | —  | —              | —      | ※柱なし                                    |
|     | 1  | 10YR5/4 にぶい黄褐色 | シルト    | IV層土粒・炭化物粒微量含む。                         |
| P7  | 2  | 10YR5/3 にぶい黄褐色 | シルト    | 上・下面に炭化物等状に多量、粘土ブロック(5～10mm程度)少量含む。     |
|     | 3  | 10YR5/4 にぶい黄褐色 | シルト    | 炭化物帯状に多量含む。                             |
|     | 4  | 10YR3/2 暗褐色    | 粘土質シルト | 粘土ブロック(5～10mm程度)・炭化物粒少量含む。              |
| P8  | 5  | 10YR4/2 灰黄褐色   | シルト    | IV層土粒少量、炭化物粒微量含む。                       |
|     | 6  | 10YR4/1 暗灰色    | シルト    | IV層土粒少量含む。                              |
|     | 7  | 10YR5/1 暗灰色    | シルト    | IV層土粒少量、炭化物粒微量含む。                       |
|     | —  | —              | —      | ※柱なし                                    |
| P9  | 1a | 10YR3/1 黒褐色    | 粘土質シルト | IV層土粒少量、炭化物粒微量含む。 ※柱痕跡                  |
|     | 1b | 10YR3/2 黒褐色    | シルト    | IV層土粒多量、炭化物粒微量含む。 ※柱痕跡                  |
|     | 2  | 10YR4/1 暗灰色    | シルト    | IV層土粒少量、炭化物粒微量含む。                       |
| P10 | 3  | 10YR4/2 灰黄褐色   | シルト    | IV層土粒少量、炭化物粒微量含む。                       |
|     | 1a | 10YR4/1 暗灰色    | シルト    | IV層土粒少量、粘土粒・炭化物粒微量含む。 ※柱痕跡              |
|     | 1b | 10YR3/2 暗褐色    | シルト    | IV層土粒多量、粘土粒・炭化物粒微量含む。 ※柱痕跡              |
| P11 | 2  | 10YR3/3 暗褐色    | シルト    | IV層土粒多量、炭化物粒微量含む。                       |
|     | 1  | 10YR4/2 灰黄褐色   | シルト    | IV層土粒・炭化物粒微量含む。 ※柱痕跡                    |
| P11 | 2  | 10YR3/2 暗褐色    | シルト    | IV層土ブロック(5～10mm程度)多量、炭化物粒微量含む。          |
|     | 3  | 10YR3/3 暗褐色    | 砂質シルト  | IV層土ブロック(5～10mm程度)微量含む。                 |

SS18 築設調査表

| 遺構名 | 平面形   | 層厚 (cm)   |    | 備考       |
|-----|-------|-----------|----|----------|
|     |       | 長軸×短軸     | 深さ |          |
| P1  | 円形    | 33×29     | 60 | 土柱穴 柱痕跡  |
| P2  | 円形    | 43×40     | 11 | 土柱穴か 柱痕跡 |
| P3  | (楕円形) | 33×(29)   | 14 | 掘削穴      |
| P4  | (円形)  | (23)×(20) | 16 | 掘削穴      |
| P5  | 円形    | (30)×27   | 48 | 壁柱穴 柱痕跡  |
| P6  | 円形    | (22)×17   | 33 | 壁柱穴      |

| 遺構名 | 平面形  | 層厚 (cm)   |      | 備考       |
|-----|------|-----------|------|----------|
|     |      | 長軸×短軸     | 深さ   |          |
| P7  | 楕円形  | 71×56     | 51   | 掘削穴      |
| P8  | 楕円形  | 25×21     | 32   | 壁柱穴      |
| P9  | (円形) | (54)×(49) | (43) | 土柱穴 柱痕跡  |
| P10 | (円形) | 43×(41)   | 47   | 土柱穴か 柱痕跡 |
| P11 | 円形   | 27×24     | 25   | 性格不明 柱痕跡 |

第335図 SS18 竪穴住居跡(2)・同出土遺物

【壁面】 直立気味に立ち上がり、壁高は最大で45cmを測る。

【床面】 全体の形状は不明で、灰黄褐色粘土質シルトの埋土上面を床面とする。

【柱穴】 床面およびSI517の重複範囲内で9基(P1～9)、掘り方で2基(P10・11)を検出した。規模や位置から主柱穴と考えられるP1・9の規模は残存値も含め長軸33～54cm、短軸29～49cm、深さ43～60cmを測る。堆積土で径12～14cm程度の柱痕跡を確認した。P2・10は規模や位置から、建て替え前の古い主柱穴であった可能性があり、堆積土で径14～25cm程度の柱痕跡を確認した。ただし、P2は土坑状で浅い。P5・6・8は壁柱穴、P3・4・7は補助柱穴と考えられる。P11の性格は不明である。P5・11の堆積土下半で径11～12cm程度の柱痕跡を確認した。

【周溝】 残存範囲では、北東・南西壁に沿って検出した。断面形はU字形を呈し、規模は幅13～27cm、深さ4～18cmを測る。

【掘り方】 深さ5～19cmを測り、西壁際の中央部付近が土坑状に一段低く掘り込まれている。

【出土遺物】 堆積土、床面施設から土師器・須恵器、金属製品などが出土し、土師器環1点を掲載した(第335図)。浅身で、比較的小型品である。扁平な丸底で、口縁部は内湾気味に外傾する。内面に黒色処理が施されている。

【時期】 時期決定できる遺物はないが、SI476・513・514・517との新旧関係から、3期(6世紀末頃～7世紀前半)～5期(7世紀末頃～8世紀初頭)の可能性がある。

#### SI519竪穴住居跡(第336・337図)

【位置・確認】 調査区中央部の97・98・105・106区に位置する。北西・南東隅の一部がSD290・322、カマド煙道部の上部がSI474の重複により失われている。

【重複】 SI474、SD317・322・350より古い。

【規模・形態】 確認された規模は長軸525cm、短軸509cmを測り、平面形は方形を呈する。

【方向】 カマドを基準としてN-109°-Wを測る。

【堆積土】 25層に分層した。1～11層は黒褐色シルトを主体とする住居堆積土で、堆積状況から人為的な埋土とみられる。12層は周溝堆積土、13～20層はカマド堆積土である。21・22層はカマド袖構築土、23層はカマド掘り方埋土、24・25層は住居掘り方埋土である。

【壁面】 外傾しながら直線的に立ち上がり、壁高は最大で47cmを測る。

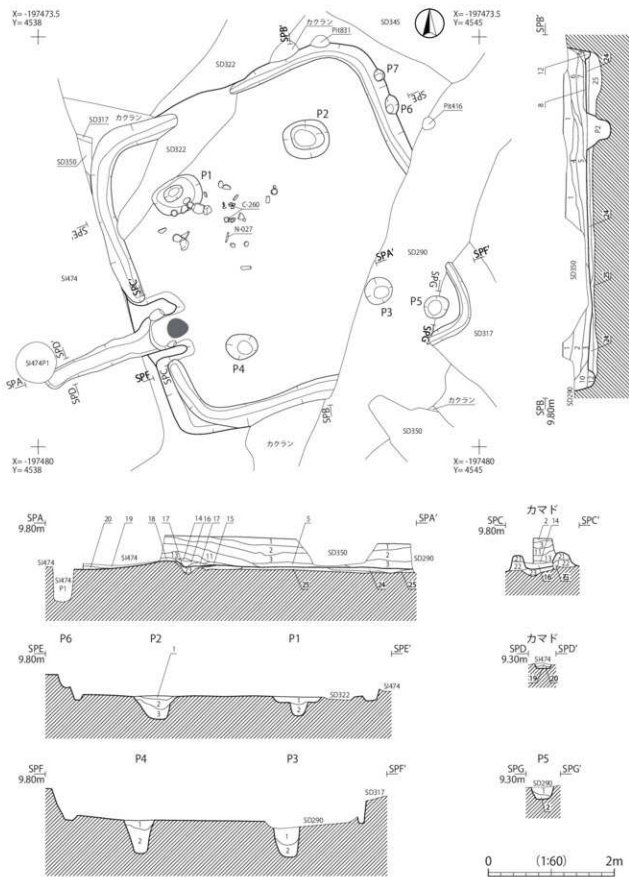
【床面】 概ね平坦で、灰黄褐色砂質シルトを主体とする埋土上面を床面とする。

【柱穴】 床面で7基(P1～7)を検出した。規模や位置から主柱穴と考えられるP1～4の規模は残存値も含め長軸44～79cm、短軸41～61cm、深さ31～53cmを測る。補助柱穴と考えられるP5は南東隅に配置されている。P6・7は壁柱穴と考えられる。

【周溝】 残存範囲ではカマド部分を除き、壁面に沿ってめぐる。断面形はU字形を呈し、規模は残存値も含め幅15～36cm、深さ5～10cmを測る。

【カマド】 西壁中央部からやや南寄りに位置し、壁面に直交して付設されている。袖は壁面に対して直交し、南袖の規模は長さ71cm、幅25cm、北袖は長さ87cm、幅38cmを測る。両袖の中央部には自然礫による芯材が埋設されている。燃焼部は壁内に位置し、規模は奥行き66cm、幅52cmを測る。底面は奥壁に向かって緩やかに下がり、焚口付近に長径34cm程度の焼面がみられる。奥壁は外反して9cm程度立ち上がり、煙道部へつながる。煙道部は残存値で長さ181cm、幅26～38cm、深さ1～9cmを測り、底面は先端部に向かって緩やかに下がる。

【掘り方】 深さ2～23cmを測り、北東隅付近が「L」字状に、西・南壁際の一部分が土坑状に一段低く掘り込まれている。



第336図 SI519 竪穴住居跡

S519 堆積土目録表

| 部位      | 層位      | 土色             | 土性           | 備考  |
|---------|---------|----------------|--------------|---|
| 住居層積土   | 1       | 10YR3/1 黒褐色    | シルト          | 厩肥土粒少量、炭化物粒微量含む。                          |
|         | 2       | 10YR6/2 灰黄褐色   | シルト          | 厩肥土粒少量、炭化物粒微量含む。                          |
|         | 3       | 10YR5/2 灰黄褐色   | シルト          | 厩肥土粒少量、炭化物粒微量含む。                          |
|         | 4       | 10YR4/2 灰黄褐色   | シルト          | 厩肥土粒少量、焼土粒・炭化物粒微量含む。                      |
|         | 5       | 10YR3/1 黒褐色    | シルト          | 炭化物粒少量、厩肥土粒・焼土粒微量含む。                      |
|         | 6       | 10YR4/2 灰黄褐色   | シルト          | 厩肥土粒・炭化物粒微量含む。                            |
|         | 7       | 10YR6/1 褐色     | シルト          | 厩肥土粒・炭化物粒微量含む。                            |
|         | 8       | 10YR7/2 に近い黄褐色 | 砂質シルト        | 厩肥土粒少量、炭化物粒微量含む。                          |
|         | 9       | 10YR6/2 灰黄褐色   | シルト          | 厩肥土粒少量、炭化物粒微量含む。                          |
|         | 10      | 10YR4/1 褐色     | シルト          | 厩肥土粒少量、炭化物粒微量含む。                          |
|         | 11      | 10YR5/2 灰黄褐色   | シルト          | 厩肥土粒・炭化物粒微量含む。                            |
| 縄文層積土   | 12      | 10YR6/2 灰黄褐色   | 砂質シルト        | 厩肥土粒少量含む。                                 |
|         | 13      | 10YR5/1 褐色     | シルト          | 厩肥土粒少量、焼土粒・炭化物粒微量含む。                      |
| カマド層積土  | 14      | 10YR4/1 褐色     | シルト          | 厩肥土粒少量、焼土粒微量含む。                           |
|         | 15      | 5YR4/3 に近い赤褐色  | シルト          | 焼土粒・灰土少量、炭化物粒微量含む。                        |
|         | 16      | 10YR4/2 灰黄褐色   | シルト          | 焼土ブロック(5～20mm程度)少量・厩肥土ブロック(5～30mm程度)少量含む。 |
|         | 17      | 10YR4/1 褐色     | シルト          | 焼土ブロック(5mm程度)・灰土少量、炭化物粒微量含む。 ※灰層          |
|         | 18      | 5YR4/3 に近い赤褐色  | シルト          | 焼土粒少量、炭化物粒微量含む。                           |
|         | 19      | 10YR3/1 黒褐色    | シルト          | 厩肥土粒・焼土粒微量含む。                             |
|         | 20      | 10YR3/2 黒褐色    | シルト          | 厩肥土粒少量、炭化物粒微量含む。                          |
|         | 21      | 2.5Y7/2 灰黄色    | シルト          | 厩肥土粒・炭化物粒微量含む。                            |
|         | 22      | 10YR3/1 黒褐色    | シルト          | 厩肥土粒少量含む。                                 |
|         | カマド下方埋土 | 23             | 10YR4/2 灰黄褐色 | シルト                                       |
| 24      |         | 10YR4/3 に近い黄褐色 | シルト          | 厩肥土ブロック(5～20mm程度)少量含む。                    |
| 住居層下方埋土 | 25      | 10YR4/2 灰黄褐色   | 砂質シルト        | 厩肥土ブロック(5～20mm程度)少量、炭化物粒微量含む。             |

S519 掘削層積土目録表

| 遺構名 | 層位 | 土色             | 土性    | 備考                   |
|-----|----|----------------|-------|----------------------|
| P1  | 1  | 10YR4/1 褐色     | シルト   | 厩肥土粒少量、焼土粒・炭化物粒微量含む。 |
|     | 2  | 10YR5/3 に近い黄褐色 | シルト   | 厩肥土粒・炭化物粒微量含む。       |
| P2  | 1  | 10YR4/1 褐色     | シルト   | 厩肥土粒・炭化物粒少量、焼土粒微量含む。 |
|     | 2  | 10YR5/3 褐色     | シルト   | 厩肥土粒少量、焼土粒・炭化物粒微量含む。 |
|     | 3  | 10YR5/3 に近い黄褐色 | シルト   | 厩肥土粒少量、焼土粒・炭化物粒微量含む。 |
| P3  | 1  | 2.5Y5/3 黄褐色    | シルト   | 厩肥土粒少量、炭化物粒微量含む。     |
|     | 2  | 10YR5/3 に近い黄褐色 | シルト   | 厩肥土粒少量、炭化物粒微量含む。     |
| P4  | 1  | 10YR5/1 褐色     | シルト   | 厩肥土粒少量、炭化物粒微量含む。     |
|     | 2  | 10YR3/3 暗褐色    | 砂質シルト | 厩肥土粒少量、炭化物粒微量含む。     |
| P5  | 1  | 10YR3/1 黒褐色    | シルト   | 厩肥土粒少量、焼土粒・炭化物粒微量含む。 |
|     | 2  | 10YR4/1 褐色     | シルト   | 厩肥土粒少量、炭化物粒微量含む。     |
| P6  | —  | —              | —     | ※目録なし                |
| P7  | —  | —              | —     | ※目録なし                |

S519 掘削観察表

| 遺構名 | 平面形  | 掘削径(cm)   |      | 備考  |
|-----|------|-----------|------|-----|
|     |      | 長軸×短軸     | 深さ   |     |
| P1  | 楕円形  | 79×56     | 31   | 土柱穴 |
| P2  | 楕円形  | 73×61     | 38   | 土柱穴 |
| P3  | (円形) | (44)×(42) | (46) | 土柱穴 |
| P4  | 楕円形  | 51×41     | 53   | 土柱穴 |

| 遺構名 | 平面形  | 掘削径(cm)   |    | 備考    |
|-----|------|-----------|----|-------|
|     |      | 長軸×短軸     | 深さ |       |
| P5  | (円形) | (38)×(35) | 23 | 掘削土柱穴 |
| P6  | 楕円形  | 32×20     | 32 | 埋柱穴   |
| P7  | 円形   | 18×17     | 19 | 埋柱穴   |

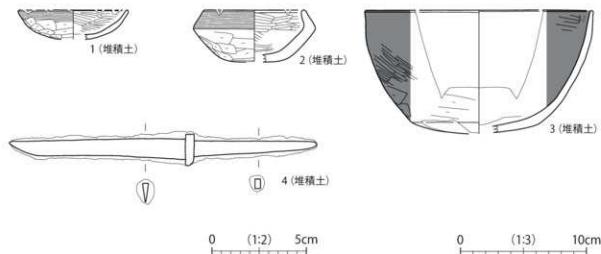
【出土遺物】 堆積土、床面施設、掘り方から土師器・須恵器、金属製品、鉄滓などが出土し、土師器環2点・鉢1点、金属製品1点を掲載した(第337図)。1・2は小型品の土師器環である。1は薄手で精巧なつくりである。1の底部は丸底、2は平底風丸底と考えられる。1の口縁部は内湾気味に外傾、2は直線的に内傾する。ともに内面に黒色処理は認められない。3は土師器鉢である。体部は内湾しながら口縁部に至る。内外面に黒色処理が施されているが、外面は摩滅が著しく消失している。4は鉄製刀子である。切先にふくらを持ち、基部に口金が残存する。茎尻は栗尻である。

【時期】 時期決定できる遺物はないが、SI474、SD322との新旧関係から、3期(6世紀末頃～7世紀前半)以前と考えられる。

### SI520 竪穴住居跡(第338～341図)

【位置・確認】 調査区南東部の131・132・139・140区に位置する。東壁・床面・西壁の中央部がSD307、カマド燃焼部南側と煙道部がSD300・307の重複により失われている。

【重複】 SD350より古い。



| 図録番号 | 登録番号  | 出土地点  | 層位  | 種類   | 器種   | 法量 (cm) |     |       | 外面調整                   | 内面調整    | 備考                       | 写真掲載 |
|------|-------|-------|-----|------|------|---------|-----|-------|------------------------|---------|--------------------------|------|
|      |       |       |     |      |      | 口径      | 底径  | 器高    |                        |         |                          |      |
| 1    | C-571 | SI519 | 堆積土 | 土師器  | 杯    | 8.6     | —   | (2.3) | 口径: 32F<br>体部: 49F 4   | 49F 4   |                          | 353  |
| 2    | C-572 | SI519 | 堆積土 | 土師器  | 杯    | 7.8     | —   | (4.1) | 口径: 32F<br>体~底部: 49F 4 | 49F 4   | 内外面やや摩滅                  | 353  |
| 3    | C-260 | SI519 | 堆積土 | 土師器  | 鉢    | 17.9    | —   | (9.8) | 口径~底部: 49F 8 → 49F 4   | 49F 4   | 内面黑色処理 外面黒色処理<br>内・外両面摩滅 | 353  |
| 図録番号 | 登録番号  | 出土地点  | 層位  | 種類   | 器種   | 法量 (cm) |     |       | 重量 (g)                 | 備考      | 写真掲載                     |      |
|      |       |       |     |      |      | 全長      | 幅   | 厚さ    |                        |         |                          |      |
| 4    | N-027 | SI519 | 堆積土 | 金属製品 | 鉄製刀子 | 16.3    | 1.1 | 0.3   | 27.9                   | 定形 口金埋存 |                          | 353  |

第337図 SI519 竪穴住居跡出土遺物

【規模・形態】 確認された規模は長軸642cm、短軸635cmを測り、平面形は方形を呈する。

【方向】 カマドを基準としてN-103°-Eを測る。

【堆積土】 大別で19層に分層した。1～7層は灰黄褐色シルトを主体とする住居堆積土で、1～4層は人為的な埋土、5～7層は自然堆積とみられる。8層は周溝堆積土で、a・bの2層に細別した。9～11層はカマド堆積土である。12層はカマド袖構築土、13～15層はカマド掘り方埋土、16～19層は住居掘り方埋土である。

【壁面】 外傾しながら直立気味ないし直線的に立ち上がり、壁高は最大で34cmを測る。

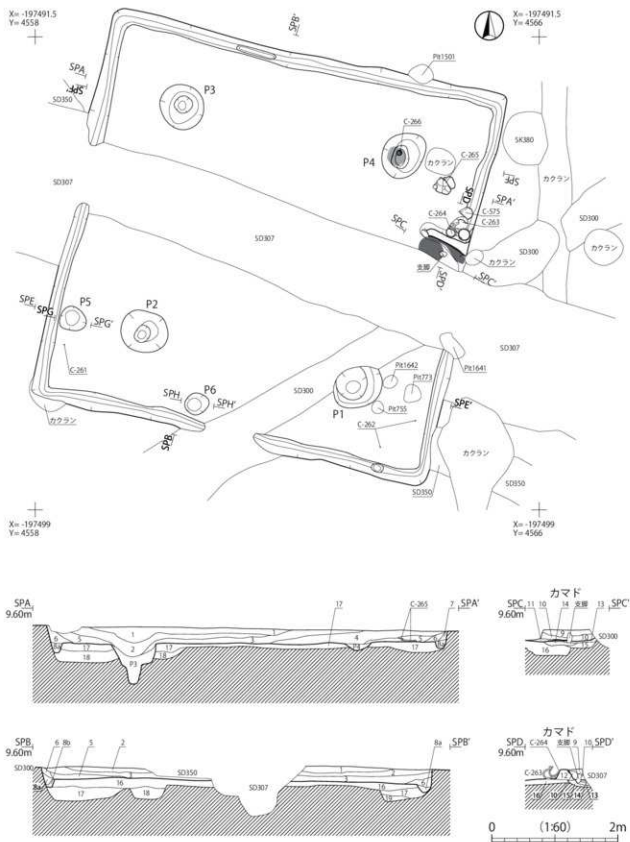
【床面】 概ね平坦で、にぶい黄褐色砂質シルトを主体とする埋土上面を床面とする。

【柱穴】 床面で6基(P1～6)を検出した。規模や位置から主柱穴と考えられるP1～4の規模は残存値も含め長軸72～81cm、短軸64～70cm、深さ45～67cmを測る。P2・3の堆積土下半とP4の堆積土で、径23～31cm程度の柱痕跡を確認した。P5・6は補助柱穴と考えられ、P5がP2に近接する西壁際、P6が南壁の中央部付近に配置されている。

【周溝】 残存範囲ではカマド部分を除き、壁面に沿ってめぐる。断面形は台形ないしU字形を呈し、規模は幅13～23cm、深さ6～21cmを測る。

【カマド】 東壁中央部に位置し、壁面に直交して付設されているが、奥壁を含む燃焼部の南半部と煙道部の全体が失われている。北袖は壁面に対して「ハ」字状に延び、規模は長さ81cm、幅23～42cmを測る。袖の先端部には、棒状の自然礫による芯材が埋設されている。燃焼部は壁内に位置し、規模は残存値で奥行き83cm、幅30cmを測る。底面は奥壁に向かってわずかに立ち上がり、中央部から焚口付近にかけて長径42cm程度の焼面がみられる。焼面の奥壁側北寄りには棒状の自然礫による支脚が埋設されている。

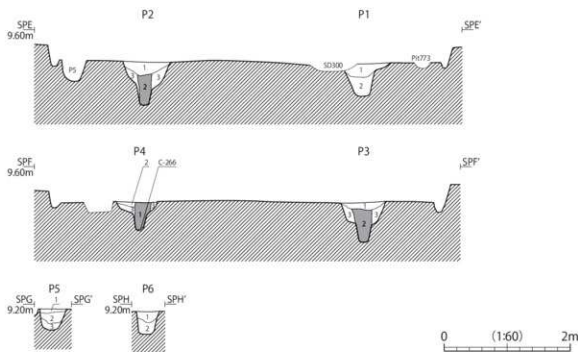
【掘り方】 深さ9～32cmを測り、底面は各壁際が一段低く掘り込まれている。



第338図 S1520 竪穴住居跡(1)

SIS20増積土柱記表

| 部位           | 層位 | 土色             | 土性    | 備考  |
|--------------|----|----------------|-------|---|
| 住居増積土        | 1  | 10YR4/2 灰黄褐色   | シルト   | IV層土粒少量、灰白色シルト粒・炭化物粒微量含む。                       |
|              | 2  | 10YR4/3 にぶい黄褐色 | シルト   | IV層土ブロック(5～10mm程度)少量、炭化物粒微量含む。                  |
|              | 3  | 10YR4/2 灰黄褐色   | シルト   | IV層土ブロック(10～20mm程度)少量、炭化物粒微量含む。                 |
|              | 4  | 10YR4/3 にぶい黄褐色 | 砂質シルト | IV層土ブロック(10～20mm程度)少量、炭化物粒微量含む。                 |
|              | 5  | 10YR5/3 にぶい黄褐色 | 砂質シルト | IV層土粒微量含む。                                      |
|              | 6  | 10YR5/2 灰黄褐色   | 砂質シルト | IV層土粒・炭化物粒微量含む。                                 |
|              | 7  | 10YR5/2 灰黄褐色   | 砂質シルト | IV層土ブロック(5～10mm程度)・炭化物粒微量含む。                    |
| 周溝増積土        | 8a | 10YR5/2 灰黄褐色   | 砂質シルト | IV層土粒微量含む。                                      |
|              | 8b | 10YR5/3 にぶい黄褐色 | 砂質シルト | IV層土粒微量含む。                                      |
| カマド増積土       | 9  | 10YR4/2 灰黄褐色   | シルト   | IV層土ブロック(5～10mm程度)少量、積土ブロック(5mm程度)・炭化物粒微量含む。    |
|              | 10 | 10YR3/2 黒褐色    | シルト   | IV層土粒少量、積土粒・炭化物粒微量含む。                           |
|              | 11 | 10YR2/1 黒色     | シルト   | 焼土粒少量含む。 ※炭化物層                                  |
| カマド土<br>埋積土  | 12 | 10YR5/4 にぶい黄褐色 | 砂質シルト | IV層土ブロック(10～30mm程度)多量含む。                        |
| カマド覆り方<br>埋土 | 13 | 10YR5/2 灰黄褐色   | シルト   | 焼土ブロック(5～10mm程度)・炭化物粒少量、IV層土粒微量含む。              |
|              | 14 | 10YR3/3 暗褐色    | 砂質シルト | IV層土ブロック(5～10mm程度)・焼土ブロック(5～10mm程度)少量、炭化物粒微量含む。 |
|              | 15 | 10YR4/2 灰黄褐色   | シルト   | 焼土ブロック(5mm程度)・炭化物粒少量、IV層土ブロック(10～30mm程度)微量含む。   |
|              | 16 | 10YR5/3 にぶい黄褐色 | 砂質シルト | IV層土ブロック(10～20mm程度)多量、炭化物粒微量含む。                 |
| 住居覆り方<br>埋土  | 17 | 10YR4/2 灰黄褐色   | 砂質シルト | IV層土ブロック(10～30mm程度)多量含む。                        |
|              | 18 | 10YR3/2 黒褐色    | 砂質シルト | IV層土ブロック(10～20mm程度)少量含む。                        |
|              | 19 | 10YR6/6 明黄褐色   | シルト   | IV層土ブロック(20～40mm程度)多量、黒色シルトブロック(10～20mm程度)少量含む。 |



SIS20施設増積土柱記表

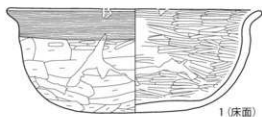
| 遺構名 | 層位 | 土色             | 土性    | 備考                             |
|-----|----|----------------|-------|--------------------------------|
| P1  | 1  | 10YR3/4 暗褐色    | シルト   | IV層土ブロック(5～10mm程度)少量含む。        |
|     | 2  | 10YR4/4 褐色     | シルト   | IV層土ブロック(5mm程度)多量含む。           |
| P2  | 1  | 10YR4/4 褐色     | シルト   | IV層土ブロック(5～10mm程度)少量含む。        |
|     | 2  | 10YR3/4 暗褐色    | シルト   | IV層土粒微量含む。 ※柱底跡                |
|     | 3  | 10YR4/4 褐色     | シルト   | 細砂粒状に少量含む。                     |
| P3  | 1  | 10YR4/2 灰黄褐色   | シルト   | IV層土粒少量、炭化物粒微量含む。              |
|     | 2  | 10YR3/2 黒褐色    | シルト   | IV層土粒少量、炭化物粒微量含む。 ※柱底跡         |
|     | 3  | 10YR3/3 暗褐色    | 砂質シルト | IV層土粒少量、炭化物粒微量含む。              |
| P4  | 1  | 10YR4/4 褐色     | シルト   | IV層土ブロック(5～10mm程度)少量含む。 ※柱底跡   |
|     | 2  | 10YR5/4 にぶい黄褐色 | シルト   | IV層土ブロック(5mm程度)多量含む。           |
|     | 3  | 10YR5/3 にぶい黄褐色 | シルト   | 細砂粒状に少量含む。                     |
| P5  | 1  | 10YR3/2 黒褐色    | シルト   | IV層土粒多量、積土粒・炭化物粒微量含む。          |
|     | 2  | 10YR4/1 暗灰色    | 砂質シルト | IV層土粒少量含む。                     |
|     | 3  | 10YR4/3 にぶい黄褐色 | シルト   | IV層土ブロック(5～20mm程度)多量含む。        |
| P6  | 1  | 10YR4/3 にぶい黄褐色 | 砂質シルト | IV層土粒少量含む。                     |
|     | 2  | 10YR3/1 黒褐色    | 砂質シルト | IV層土ブロック(5～20mm程度)多量、炭化物粒微量含む。 |

第339図 SIS20 壁六住居跡(2)

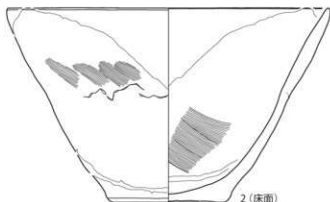
SI520 惣器観察表

| 遺構名 | 平面形 | 形状 (cm)     |    | 備考      |
|-----|-----|-------------|----|---------|
|     |     | 長軸×短軸       | 深さ |         |
| P1  | 円形  | (81) × (64) | 51 | 主柱穴 柱痕跡 |
| P2  | 円形  | 76 × 65     | 67 | 主柱穴 柱痕跡 |
| P3  | 円形  | 72 × 70     | 64 | 主柱穴 柱痕跡 |

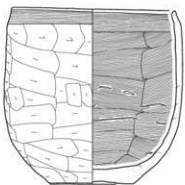
| 遺構名 | 平面形 | 形状 (cm) |    | 備考      |
|-----|-----|---------|----|---------|
|     |     | 長軸×短軸   | 深さ |         |
| P4  | 楕円形 | 79 × 64 | 45 | 主柱穴 柱痕跡 |
| P5  | 円形  | 42 × 38 | 31 | 補助柱穴    |
| P6  | 円形  | 36 × 34 | 37 | 補助柱穴    |



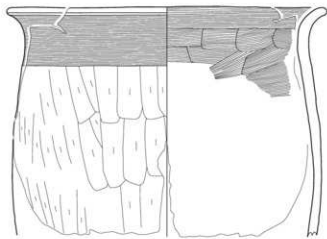
1 (床面)



2 (床面)



3 (カマド北脇床面)

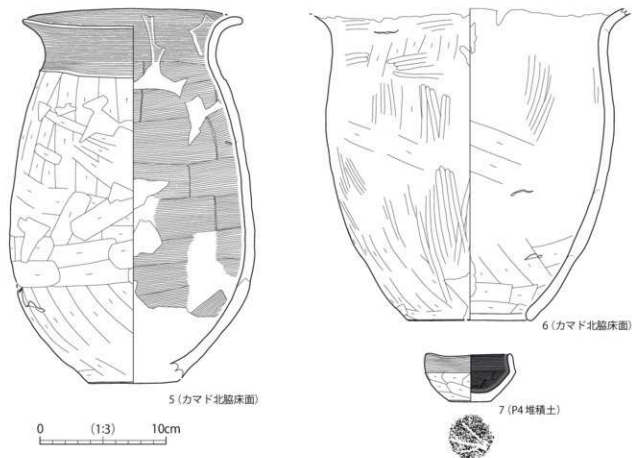


4 (カマド北脇床面)

| 調査番号 | 図録番号  | 出土地点           | 層位 | 種別  | 器種 | 法量 (cm) |       |        | 外面調整                            | 内面調整               | 備考                                  | 写真掲載 |
|------|-------|----------------|----|-----|----|---------|-------|--------|---------------------------------|--------------------|-------------------------------------|------|
|      |       |                |    |     |    | 口径      | 底径    | 器高     |                                 |                    |                                     |      |
| 1    | C-261 | SI520          | 床面 | 土師器 | 杯  | 19.8    | —     | 8.3    | 口縁：22F<br>体～底面：A9E 9→A9E 8 (一部) | 92F 8              | 内側台敷量含む                             | 353  |
| 2    | C-262 | SI520          | 床面 | 土師器 | 鉢  | (25.4)  | (8.9) | (15.4) | 口縁：不明<br>体～底面：21 F              | 口縁：不明<br>体～底面：A9F  | 底部木炭痕 内側台敷量含む<br>内外面厚薄 外面二次焼熱による赤色化 | 353  |
| 3    | C-264 | SI520<br>97 北脇 | 床面 | 土師器 | 甕  | (12.9)  | 6.5   | 14.0   | 口縁：22F<br>胴～底面：A9E 9            | 口縁：22F<br>胴～底面：A9F | 底部木炭痕 内側台敷量含む                       | 353  |
| 4    | C-375 | SI520<br>97 北脇 | 床面 | 土師器 | 甕  | (24.8)  | —     | (18.3) | 口縁：22F<br>胴部：A9E 9              | 口縁：22F<br>胴部：A9F   | 内外面中や厚減 唇計敷量含む                      | 353  |

第340図 SI520 竪穴住居跡出土遺物 (1)





| 図録番号 | 登録番号  | 出土地点            | 層位  | 種別  | 部種         | 法量 (cm) |              | 外面調整   |                               | 内面調整                              |                       | 備考  | 写真掲載 |
|------|-------|-----------------|-----|-----|------------|---------|--------------|--------|-------------------------------|-----------------------------------|-----------------------|-----|------|
|      |       |                 |     |     |            | 口径      | 底径           | 器高     | 口縁                            | 胴部                                | 口縁                    |     |      |
| 5    | C-263 | S1520<br>R19 北脇 | 床面  | 土師器 | 甕          | 16.9    | (7.0)        | 29.7   | 口縁：127°<br>胴～底部：69°E 9        | 口縁：127°<br>胴～底部：69°E              | 輪軸接合面に刻目              | 354 |      |
| 6    | C-265 | S1520<br>R19 北脇 | 床面  | 土師器 | 甕          | —       | 乳首<br>(24.8) | (24.8) | 口縁：63°E 4<br>胴部：69°E 9→63°E 9 | 口縁：不明<br>胴上半：63°E 9<br>胴下半：69°E 9 | 単孔角筒石製蓋付              | 354 |      |
| 7    | C-266 | S1520<br>P4     | 堆積土 | 土師器 | ミニチュア<br>環 | 6.5     | 3.3          | 3.8    | 口縁：127°<br>胴～底部：69°E 9        | 口縁：127°<br>胴～底部：69°E              | 底部本要面 内面赤刷 内筒<br>石製蓋付 | 354 |      |

第341図 S1520 竪穴住居跡出土遺物(2)

【出土遺物】堆積土、床面、床面施設、掘り方から土師器・須恵器、金属製品、鉄滓、土製品などが出土し、土師器環1点・鉢1点・甕3点・甕1点・ミニチュア土器1点を掲載した(第340・341図)。3～6はカマド北脇から重なりあって出土した。1は土師器環で、平底風丸底の底部から内湾し、口縁部で直立気味に立ち上がった後外反し大きく開く。内面に黒色処理は認められない。2は中型品の土師器鉢で、体部から直線的に外傾しながら口縁部に至る。外面は二次被熱による摩滅が著しい。3～5は土師器甕である。3は中型品で、底部から内湾気味に直立するが、頸部に括れを持たず、口縁部で短く内傾する。4の最大径は外反する口縁部に位置し、胴部は中位がわずかに膨らむ円筒形と考えられる。5は胴部下位に最大径が位置し、口縁部は外反し大きく開く。3は頸部に稜、5は段を持ち、4には認められない。3の外面は横方向のヘラケズリを基本とし、胴部中位には部分的に縦方向に施されている。4・5は縦方向の弱いヘラケズリを基本とするが、5の胴部中位は横方向に施されている。また、5の胴部下位に接合のための刻目が認められる。3の色調は灰白色～明黄褐色、4は橙色～灰黄褐色、5はにぶい黄褐色を呈する。3の胎土は粗く、多量の2mm以下の砂礫を含む。4・5はやや粗く、4は3mm以下の砂礫と海綿骨針、5は砂粒と赤色粒子を微量含む。6は単孔の土師器甕で、胴部最大径は上位に位置し、そこから下端に向かってすぼまる。口縁部は外反すると思われる。7は土師器ミニチュアの環である。平底で、体部は直線的に外傾し、口縁部は直線的に内傾

する。口縁部と体部の境は内外面に稜を持つ。内面をナデ調整後、赤彩が施されている。

【時期】 床面から出土した土師器環・鉢・甕・甕(第340・341図1～6)の特徴から、3期(6世紀末頃～7世紀前半)と考えられる。

### SI521 竪穴住居跡(第342図)

【位置・確認】 調査区南西部の96・104区に位置する。東部を中心とする大部分がSI502・507・508の重複により失われ、西・南・北壁際のみ残存する。

【重複】 SI502・507、SD310・313、Pit1243より古い。

【規模・形態】 確認された規模は長軸502cm、短軸336cmを測り、平面形は南北に長く、東側に広がる台形と考えられる。

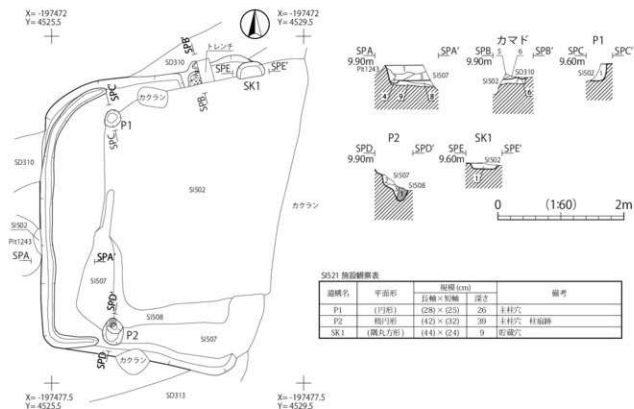
【方向】 西壁を基準としてN-1°-Eを測る。

【堆積土】 9層に分層した。1～3層は灰黄褐色シルトを主体とする住居堆積土で、堆積状況から人為的な埋土とみられる。4層は周溝堆積土、5・6層はカマド堆積土である。7層はカマド掘り方埋土、8・9層は住居掘り方埋土である。

【壁面】 外傾しながら直線的に立ち上がり、壁高は最大で33cmを測る。

【床面】 全体の形状は不明で、にぶい黄橙色砂質シルトを主体とする埋土上面を床面とする。

【柱穴】 床面およびSI502の重複範囲内で2基(P1・2)を検出した。規模や位置からともに支柱穴と考えられ、P1は北西部、P2は南西部の壁際に配置されている。規模は残存値で長軸28～42cm、短軸25～32cm、深さ26～39cmを測る。P2で径16cm程度の柱痕跡を確認した。



第342図 SI521 竪穴住居跡

S521 堆積土層記表

| 部位       | 層位 | 土色             | 土性     | 備考   |
|----------|----|----------------|--------|--|
| 住居堆積土    | 1  | 10YR5/2 灰黄褐色   | シルト    | IV層土ブロック(5～10mm程度)多量、炭化物粒少量、粘土粒微量含む。         |
|          | 2  | 10YR6/3 にぶい黄褐色 | 砂質シルト  | IV層土ブロック(5～10mm程度)・炭化物粒微量含む。                 |
|          | 3  | 10YR5/3 にぶい黄褐色 | 砂質シルト  | IV層土ブロック(5～20mm程度)多量、炭化物粒微量含む。               |
| 堀溝堆積土    | 4  | 7.5YR5/2 灰褐色   | 砂質シルト  | IV層土粒少量含む。                                   |
| カマド堆積土   | 5  | 2.5Y5/2 暗灰褐色   | 粘土質シルト | IV層土粒多量、炭化物粒微量含む。                            |
|          | 6  | 7.5YR/1 黒褐色    | シルト    | 炭化物粒炭状に多量、IV層土ブロック(5～10mm程度)多量含む。            |
| カマド掘り方埋土 | 7  | 7.5YR/2 灰褐色    | 粘土質シルト | IV層土ブロック(5～20mm程度)多量、炭化物ブロック(5mm程度)・炭化粒少量含む。 |
| 住居掘り方埋土  | 8  | 10YR6/2 にぶい黄褐色 | 砂質シルト  | IV層土ブロック(5～10mm程度)多量、炭化物粒微量含む。               |
|          | 9  | 10YR6/3 にぶい黄褐色 | 砂質シルト  | IV層土ブロック(5mm程度)多量、炭化物粒微量含む。                  |

S521 施設堆積土層記表

| 遺構名 | 層位 | 土色             | 土性  | 備考                                     |
|-----|----|----------------|-----|--|
| P1  | 1  | 10YR4/2 灰黄褐色   | シルト | IV層土ブロック(5～10mm程度)多量、炭化物粒微量含む。         |
|     | 1  | 7.5YR4/2 灰褐色   | シルト | IV層土ブロック(5～10mm程度)少量、炭化物粒微量含む。 ※粒漏     |
|     | 2  | 7.5YR/2 灰褐色    | シルト | IV層土ブロック(5～30mm程度)多量、炭化物粒微量含む。         |
| P2  | 3  | 10YR5/3 にぶい黄褐色 | シルト | IV層土ブロック(5～10mm程度)多量、炭化物粒微量含む。         |
|     | 3  | 10YR5/3 にぶい黄褐色 | シルト | IV層土ブロック(5～20mm程度)多量、炭化物粒微量含む。 ※一部グライ化 |

【周溝】 残存範囲では、西壁と北西・南西側の壁面に沿って検出した。断面形はU字形を呈し、規模は幅15～22cm、深さ2～7cmを測る。

【カマド】 北壁中央部から東寄りに位置するが、S1502、SD310の重複により大部分が失われ、燃燒部の北西1/4程度と、煙道部との接続部周辺のみ残存する。西袖は基部付近が残存し、規模は残存値で長さ24cm、幅17cmを測る。燃燒部は壁内に位置し、規模は残存値で奥行き21cm、幅21cmを測る。底面の形状は不明で、焼面はみられない。奥壁は大部分が失われ、高さ3cm程度のみ残存する。

【その他の施設】 床面で1基(SK1)の土坑を検出した。カマドの東脇に位置し、形状からも貯蔵穴とみられる。南半部がS1502の重複により失われているが、平面形は隅丸方形と考えられ、規模は残存値で長軸44cm、短軸24cm、深さ9cmを測る。

【掘り方】 深さ1～20cmを測り、南壁際が溝状に、北西部が土坑状に一段低く掘り込まれている。

【出土遺物】 堆積土から土師器が出土したが、図化できるものはなかった。

【時期】 時期決定できる遺物はないが、S1502・507・508との新旧関係から、7期(8世紀中頃～後半)以前と考えられる。

### S1523 竪穴住居跡(第343～346図)

【位置・確認】 調査区南部の137・138・145・146に位置する。西・南・南東隅・北の壁と床面が攪乱に、東・北東部壁の一部がSX48により失われている。平成19年度(2007年度)の確認調査(11T内)で発見された住居跡である。

【重複】 SD328、SK497、Pit1588より新しい。

【規模・形態】 確認された規模は長軸545cm、短軸533cmを測り、平面形は方形を呈する。

【方向】 カマドを基準としてN-25°-Wを測る。

【堆積土】 大別で37層に分層した。1～14層は住居堆積土で、黒褐色・暗褐色・灰黄褐色・にぶい黄褐色などのシルト・粘土質シルトが互層状を成し、堆積状況からも人為的な埋土とみられる。15層は周溝堆積土で、a～cの3層に細別した。16～21層はカマド堆積土である。22～24層はカマド袖構築土、25～30層はカマド掘り方埋土、31～37層は住居掘り方埋土である。

【壁面】 外傾しながら直線的に立ち上がり、壁高は最大で34cmを測る。

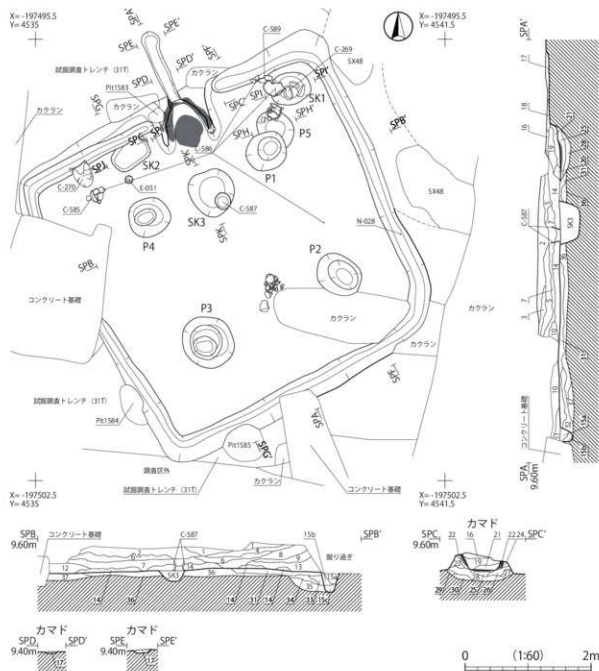
【床面】 概ね平坦で、灰黄褐色砂質シルトを主体とする埋土上面を床面とする。

【柱穴】 床面で5基(P1～5)を検出した。規模や位置から主柱穴と考えられるP1～4の規模は長軸65～85cm、短軸59～79cm、深さ45～60cmを測る。P4の堆積土下半で径18cm程度の柱痕跡、P1～3で柱の抜き取り痕を

確認した。P3の堆積土中層からは扁平な自然礫が出土した。P5はP1の北東側に重複し、検出状況や規模から古い主柱穴の可能性はある。

【厨溝】 残存範囲ではカマド部分を除き、壁面に沿ってめぐる。断面形はU字形を呈し、規模は幅18～27cm、深さ7～25cmを測る。

【カマド】 北壁中央部に位置し、壁面に直交して付設されている。袖は壁面に対して直交し、東袖の規模は長さ97cm、幅26cm、西袖は長さ88cm、幅32cmを測る。東袖の先端部には扁平な自然礫による芯材が埋設されている。燃焼部は壁内に位置し、規模は奥行き79cm、幅72cmを測る。底面は奥壁に向かって緩やかに立ち上がり、中央部から焚口付近にかけて長径54cm程度の焼面がみられる。奥壁は外傾しながら内湾気味に11cm程度立ち上がり、



第343図 S1523 竪穴住居跡(1)

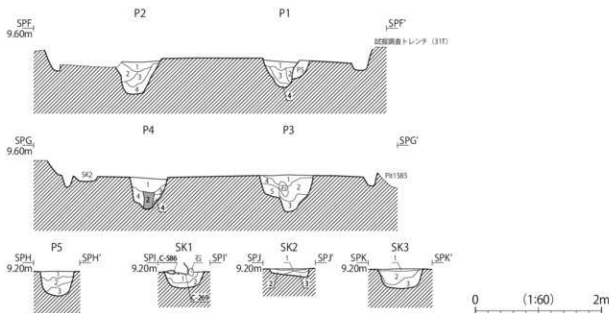
SIS23 施設調査表

| 遺構名 | 平面形 | 規模 (cm) |    | 備考      |
|-----|-----|---------|----|---------|
|     |     | 長軸×短軸   | 深さ |         |
| P1  | 円形  | 65×59   | 46 | 土柱穴     |
| P2  | 楕円形 | 76×60   | 58 | 土柱穴     |
| P3  | 円形  | 85×79   | 60 | 土柱穴     |
| P4  | 円形  | 65×60   | 45 | 土柱穴 柱取跡 |

| 遺構名 | 平面形   | 規模 (cm) |    | 備考      |
|-----|-------|---------|----|---------|
|     |       | 長軸×短軸   | 深さ |         |
| P5  | 楕円形   | 60×53   | 38 | 柱1本付穴か  |
| SK1 | 楕円形   | 63×51   | 26 | 貯蔵穴     |
| SK2 | 楕円長方形 | 63×(41) | 11 | 貯蔵穴     |
| SK3 | 円形    | 75×72   | 32 | カマド関連土坑 |

SIS23 堆積土誌記表

| 部位       | 層位  | 土色               |        | 備考   |
|----------|-----|------------------|--------|--|
|          |     | 土色               | 土性     |  |
| 住居増積土    | 1   | 10YR4/3 にぶい-黄褐色  | 粘土質シルト | IV層土ブロック (5～10mm程度) 多量、黒褐色シルトブロック (5～10mm程度) 少量、炭化物粒微量含む。                        |
|          | 2   | 10YR4/2 灰黄褐色     | 粘土質シルト | IV層土ブロック (5mm程度) 少量、炭化物粒微量含む。  |
|          | 3   | 7.5YR4/2 灰褐色     | 粘土質シルト | IV層土ブロック (5～10mm程度) 多量、炭化物粒微量含む。   |
|          | 4   | 10YR3/2 黒褐色      | 粘土質シルト | IV層土ブロック (5～10mm程度) 少量、炭化物粒微量含む。   |
|          | 5   | 10YR3/1 黒褐色      | 粘土質シルト | IV層土ブロック (5～10mm程度) 少量、焼土粒・炭化物粒微量含む。   |
|          | 6   | 10YR4/3 にぶい-黄褐色  | 粘土質シルト | IV層土ブロック (5mm程度) 多量、炭化物粒微量含む。  |
|          | 7   | 7.5YR3/3 暗褐色     | シルト    | IV層土ブロック (5mm程度) 少量、炭化物粒微量含む。  |
|          | 8   | 7.5YR3/2 灰褐色     | 粘土質シルト | IV層土ブロック (5～20mm程度) 少量、炭化物粒微量含む。   |
|          | 9   | 7.5YR4/2 灰褐色     | 粘土質シルト | IV層土ブロック (5～30mm程度) 多量、黒褐色シルトブロック (5～10mm程度) 少量含む。                               |
|          | 10  | 7.5YR4/2 灰褐色     | シルト    | IV層土ブロック (5～10mm程度) 少量、焼土粒・炭化物粒微量含む。   |
|          | 11  | 7.5YR3/3 暗褐色     | シルト    | IV層土粒・焼土ブロック (5～20mm程度) 多量、炭化物ブロック (5mm程度) 少量含む。                                 |
|          | 12  | 10YR5/2 灰黄褐色     | 砂質シルト  | IV層土ブロック (5～20mm程度) 多量、炭化物ブロック (5mm程度) 少量含む。                                     |
|          | 13  | 10YR3/2 黒褐色      | 粘土質シルト | IV層土粒少量、炭化物粒微量含む。  |
|          | 14  | 7.5YR4/3 褐色      | シルト    | IV層土ブロック (5mm程度) 多量、炭化物粒微量含む。  |
| 周溝増積土    | 15a | 2.5Y3/2 黒褐色      | 粘土質シルト | IV層土ブロック (5～10mm程度) 多量、炭化物粒微量含む。   |
|          | 15b | 2.5Y3/1 黒褐色      | 砂質シルト  | 黒褐色シルトブロック (5mm程度) 多量、IV層土ブロック (5mm程度) 少量含む。                                     |
|          | 15c | 10YR5/1 灰褐色      | 砂質シルト  | 細砂多量、IV層土粒少量含む。  |
| カマド増積土   | 16  | 2.5Y3/3 暗オリーブ褐色  | 粘土質シルト | IV層土粒・骨片微量含む。  |
|          | 17  | 2.5Y3/3 暗赤褐色     | 焼土ブロック | 焼土ブロック (5～10mm程度) 少量、炭化物ブロック (5～10mm程度) 微量含む。                                    |
|          | 18  | 5YR4/3 灰赤褐色      | 粘土質シルト | IV層土ブロック (5mm程度) 多量、焼土ブロック (5mm程度) 少量、炭化物粒微量含む。                                  |
|          | 19  | 2.5Y4/3 オリーブ褐色   | 粘土質シルト | IV層土ブロック (5～10mm程度) 少量、炭化物粒・骨片微量含む。  |
|          | 20  | 2.5Y5/3 黄褐色      | 粘土質シルト | IV層土粒・焼土ブロック (5mm程度) 少量、炭化物粒微量含む。  |
|          | 21  | 5B4/1 暗黄灰色       | 粘土質シルト | 炭・炭化物粒多量、焼土ブロック (5mm程度) 骨片少量含む。  |
| カマド基礎土   | 22  | 2.5YR4/4 にぶい-赤褐色 | シルト    | 焼土ブロック (5～10mm程度) 多量、炭化物粒微量含む。 ※焼熱   |
|          | 23  | 10YR5/2 灰黄褐色     | シルト    | IV層土ブロック (5～10mm程度) 多量、焼土ブロック (5mm程度) 少量、炭化物粒微量含む。                               |
|          | 24  | 2.5YR4/2 灰赤色     | シルト    | 焼土ブロック (5mm程度) 多量、炭化物粒少量含む。 ※焼熱  |
|          | 25  | 10YR4/2 灰黄褐色     | シルト    | IV層土粒多量、焼土粒少量、炭化物粒微量含む。  |
| カマド埋り方理土 | 26  | 7.5YR4/3 褐色      | 砂質シルト  | IV層土粒多量、細砂少量、焼土粒微量含む。  |
|          | 27  | 7.5YR4/2 灰褐色     | シルト    | 焼土ブロック (5～20mm程度) 多量、炭化物ブロック (5mm程度) 少量含む。                                       |
|          | 28  | 2.5Y5/3 黄褐色      | シルト    | IV層土ブロック (5～10mm程度) 多量含む。  |
|          | 29  | 10YR5/3 にぶい-黄褐色  | 砂質シルト  | IV層土粒・細砂多量、焼土粒微量含む。  |
|          | 30  | 10YR5/2 灰黄褐色     | シルト    | IV層土ブロック (5mm程度) 多量、焼土粒・炭化物粒微量含む。  |
|          | 31  | 10YR6/1 灰褐色      | 砂質シルト  | IV層土ブロック (5～10mm程度) 多量、黒褐色シルトブロック (5～10mm程度) 少量、白色粘土ブロック (5～10mm程度) 少量、炭化物粒微量含む。 |
| 住居埋り方理土  | 32  | 7.5YR3/1 黒褐色     | 粘土質シルト | IV層土ブロック (5～20mm程度) 多量、焼土粒・炭化物粒微量含む。   |
|          | 33  | 7.5YR5/1 灰褐色     | 粘土質シルト | IV層土ブロック (5～20mm程度) 多量、黒褐色シルトブロック (5～10mm程度) 多量含む。                               |
|          | 34  | 10YR6/1 灰褐色      | シルト    | IV層土ブロック (5～20mm程度) 少量、黒褐色シルトブロック (5～20mm程度) 多量含む。                               |
|          | 35  | 10YR5/3 にぶい-黄褐色  | シルト    | IV層土ブロック (5～20mm程度) 多量、焼土粒・炭化物粒微量含む。   |
|          | 36  | 10YR5/2 灰黄褐色     | 砂質シルト  | 細砂多量、IV層土ブロック (5～10mm程度) 少量、炭化物粒微量含む。  |
|          | 37  | 10YR4/3 にぶい-黄褐色  | 砂質シルト  | IV層土ブロック (5～10mm程度) 多量、焼土粒・炭化物粒微量含む。   |



第344図 SIS23 壁六住居跡 (2)

SK23 無段増積土柱記表

| 遺構名 | 層位 | 土色             | 土性     | 備考  |
|-----|----|----------------|--------|---|
| P1  | 1  | 2.5Y4/1 黄灰色    | 粘土質シルト | 炭化物粒少量、互層土ブロック (5mm 程度)・粘土粒微量含む。                      |
|     | 2  | 2.5Y5/1 黄灰色    | 粘土質シルト | 互層土ブロック (5～10mm 程度) 少量、焼土粒・炭化物粒微量含む。                  |
|     | 3  | 2.5Y5/2 黄褐色    | 粘土質シルト | 互層土ブロック (5～10mm 程度) 少量、焼土ブロック (5mm 程度)・炭化物粒微量含む。      |
|     | 4  | 2.5Y5/2 暗灰黄色   | シルト    | 互層土ブロック (5～10mm 程度) 少量、焼土粒・炭化物粒微量含む。                  |
| P2  | 1  | 7.5YR3/3 暗褐色   | 粘土質シルト | 互層土ブロック (5mm 程度)・炭化物粒少量含む。                            |
|     | 2  | 10YR4/3 ぶい・黄褐色 | 粘土質シルト | 互層土ブロック (5～10mm 程度)・細砂少量含む。                           |
|     | 3  | 10YR4/2 灰黄褐色   | 粘土質シルト | 互層土ブロック (5～10mm 程度)・細砂少量、炭化物粒微量含む。                    |
|     | 4  | 7.5YR3/3 褐色    | 粘土質シルト | 互層土ブロック (5～10mm 程度)・細砂少量、炭化物粒微量含む。                    |
| P3  | 1  | 7.5YR3/3 暗褐色   | 粘土質シルト | 互層土粒・炭化物粒少量含む。  |
|     | 2  | 7.5YR4/3 褐色    | 粘土質シルト | 互層土互層状に多量、炭化物粒微量含む。                                   |
|     | 3  | 7.5YR4/4 褐色    | 粘土質シルト | 互層土ブロック (5mm 程度) 多量、細砂少量含む。                           |
|     | 4  | 10YR4/3 ぶい・黄褐色 | 粘土質シルト | 互層土粒多量含む。   |
| P4  | 1  | 7.5YR3/3 暗褐色   | シルト    | 互層土ブロック (5～10mm 程度)・細砂少量含む。                           |
|     | 2  | 2.5Y5/2 オリーブ褐色 | シルト    | 互層土粒・炭化物粒少量含む。  |
|     | 3  | 10YR3/3 暗褐色    | シルト    | 互層土ブロック (5～10mm 程度) 少量含む。 ※柱底縁                        |
|     | 4  | 2.5Y4/2 暗灰黄色   | 砂質シルト  | 互層土粒・細砂多量含む。  |
| P5  | 1  | 10YR4/3 ぶい・黄褐色 | シルト    | 互層土ブロック (5～10mm 程度) 少量、炭化物粒微量含む。                      |
|     | 2  | 2.5Y5/1 黄灰色    | 粘土質シルト | 互層土ブロック (5～10mm 程度) 多量、焼土粒・炭化物粒微量含む。                  |
|     | 3  | 2.5Y5/2 暗灰黄色   | シルト    | 互層土ブロック (5～20mm 程度) 少量、酸化鉄少量、炭化物粒微量含む。                |
|     | 4  | 2.5Y5/2 暗灰黄色   | 砂質シルト  | 互層土ブロック (5～10mm 程度)・酸化鉄・細砂少量含む。                       |
| SK1 | 1  | 2.5Y5/1 黄灰色    | シルト    | 互層土ブロック (5mm 程度) 多量、炭化物粒少量、焼土ブロック (5～10mm 程度) 微量含む。   |
|     | 2  | 2.5Y6/1 灰褐色    | シルト    | 互層土ブロック (5mm 程度) 多量、焼土粒・炭化物粒微量含む。                     |
| SK2 | 1  | 10YR4/3 ぶい・黄褐色 | シルト    | 互層土粒・焼土粒・炭化物粒微量含む。                                    |
|     | 2  | 7.5YR4/2 灰褐色   | シルト    | 焼土ブロック (5mm 程度) 多量、互層土ブロック (5mm 程度)・炭化物粒・灰少量含む。       |
|     | 3  | 2.5Y4/1 黄灰色    | 砂質シルト  | 互層土ブロック (5mm 程度) 多量、焼土粒少量含む。                          |
| SK3 | 1  | 7.5YR4/2 灰褐色   | シルト    | 互層土粒・焼土粒・炭化物粒微量含む。                                    |
|     | 2  | 2.5Y5/1 ぶい・赤褐色 | シルト    | 互層土ブロック (5～10mm 程度)・焼土ブロック (5～10mm 程度) 多量、炭化物粒・灰少量含む。 |
|     | 3  | 10YR5/4 ぶい・黄褐色 | シルト    | 互層土ブロック (5～10mm 程度)・細砂多量、焼土粒・炭化物粒微量含む。                |

煙道部へつながる。煙道部は確認調査時に上部が失われているが、残存値で長さ 118cm、幅 17～28cm、深さ 5cm を測り、底面は概ね平坦である。

【その他の施設】 床面で 3 基 (SK1～3) の土坑を検出した。SK1 は北東隅、SK2 はカマドの西脇、SK3 はカマドの前方に位置する。SK1・2 は位置や形状から貯蔵穴、SK3 は堆積土に焼土や炭化物を含むことから、カマド関連の土坑とみられる。

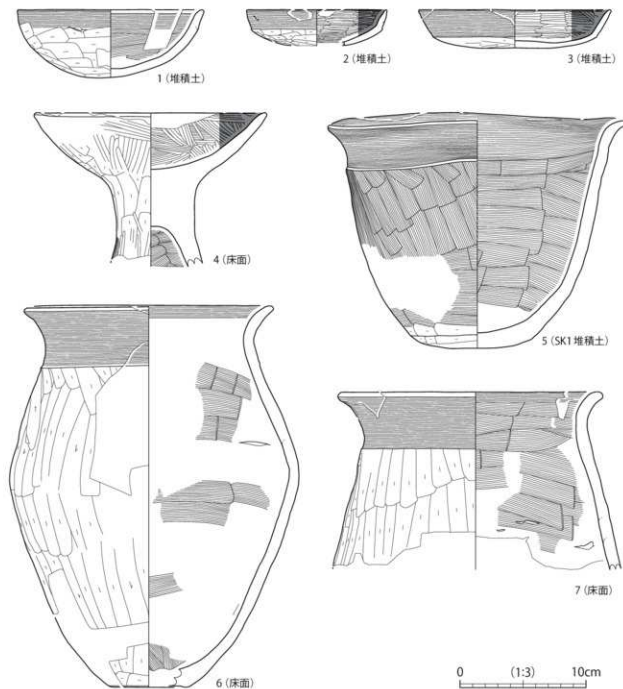
SK1 の平面形は楕円形を呈し、規模は長軸 63cm、短軸 51cm、深さ 26cm を測る。SK2 の平面形は隅丸長方形を呈し、規模は残存値で長軸 63cm、短軸 41cm、深さ 11cm を測る。SK3 の平面形は円形を呈し、規模は長軸 75cm、短軸 72cm、深さ 32cm を測る。

【掘り方】 深さ 8～28cm を測り、壁際が一段低く掘り込まれている。

【出土遺物】 堆積土、床面、床面施設、掘り方から土師器・須恵器、金属製品、鉄滓、土製品などが出土し、土師器環 3 点・高坏 1 点・甕 4 点、須恵器蓋 1 点、金属製品 1 点、土製品 2 点を掲載した (第 345・346 図)。4・8 は北西隅、6 は SK1 周辺、7 はカマド前の床面から出土した。

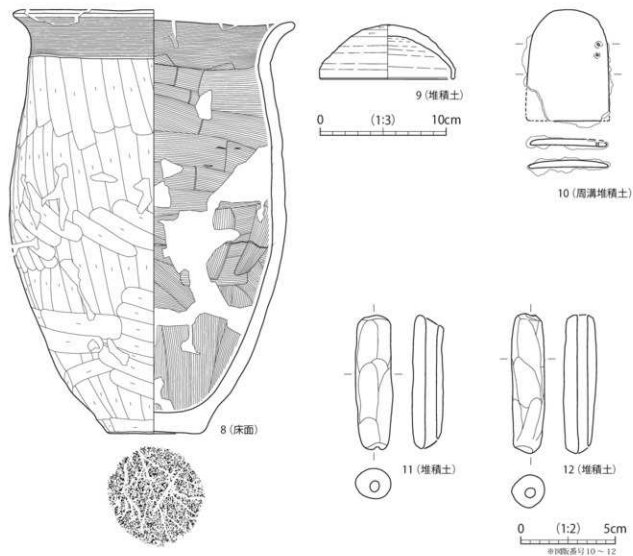
1～3 は土師器環である。1 は扁平半球形を呈し、口縁部でわずかに外反する。内面はナデ調整が施されており、黒色処理は認められない。色調は褐色～ぶい赤褐色を呈し、胎土は精良で、砂粒と微量の海綿骨針を含む。関東系土師器と考えられる。2・3 は浅身で、2 は扁平丸底、3 は平底風丸底を呈する。口縁部はともに直線的に外傾するが、2 の端部はわずかに内湾する。ともに内面に黒色処理が施されている。4 は土師器高坏である。坏部は直線的に外傾しながら口縁部に至る。脚部は上半まで中実で、下半は円錐形を呈する。坏部内面に黒色処理が施されている。5～8 は土師器甕である。5 は短胴形、6・8 は張りの強い楕円形を呈する。口縁部はいずれも外反する。6・7 の外面は縦方向のヘラズリ、8 は縦方向を基本とするが、中位は斜方向、下位は横方向の弱いヘラズリが施されている。5～7 の色調はぶい褐色、8 はぶい黄褐色～浅黄褐色を呈する。5・7 の胎土は粗く、5mm 以下の砂礫、5 は少量の海綿骨針、7 には赤色粒子を含む。6・8 はやや粗く、3mm 以下の砂礫と微量の赤色粒子、8 は微量の海綿骨針を含む。

9 は須恵器蓋である。天井部は半球形を呈し、口縁部で短く垂下する。天井部上位は丁寧な回転ヘラズリが施されている。色調は暗青灰色～暗紫灰色を呈し、胎土は精良で、少量の砂粒と黒色粒子を含む。



| 図版番号 | 特徴番号  | 出土地点  | 層位  | 種別  | 器種 | 法量(cm) |       |        | 外面調整                                | 内面調整                      | 備考                       | 写真掲載 |
|------|-------|-------|-----|-----|----|--------|-------|--------|-------------------------------------|---------------------------|--------------------------|------|
|      |       |       |     |     |    | 口径     | 底径    | 器高     |                                     |                           |                          |      |
| 1    | C-267 | S1523 | 堆積土 | 土師器 | 杯  | 14.6   | —     | 5.4    | 口縁: 22F<br>体~底部: 49F 9              | 口縁: 22F<br>体~底部: 49F 9    | 関東系 骨針痕量含む 外面二次焼熱による赤色化  | 354  |
| 2    | C-584 | S1523 | 堆積土 | 土師器 | 杯  | (11.0) | —     | (2.8)  | 口縁: 22F<br>体部: 49F 9                | 49F 9                     | 内面黒色処理                   | 354  |
| 3    | C-268 | S1523 | 堆積土 | 土師器 | 杯  | (15.2) | —     | 3.0    | 口縁: 22F<br>体~底部: 49F 9              | 49F 9                     | 内面黒色処理 内外面摩滅             | 354  |
| 4    | C-585 | S1523 | 床面  | 土師器 | 高杯 | 18.2   | —     | (12.2) | 49F 9 + 49F 9                       | 口縁~体部: 49F 9<br>底部: 49F 9 | 杯部内面黒色処理 角閃石少量含む 内外面中々摩滅 | 354  |
| 5    | C-269 | S1523 | 堆積土 | 土師器 | 甕  | 23.2   | —     | 18.7   | 口縁: 22F<br>胴部: 49F 9<br>胴~底部: 49F 9 | 口縁: 22F<br>胴~底部: 49F 9    | 骨針少量含む 内外面底部中々摩滅         | 354  |
| 6    | C-586 | S1523 | 床面  | 土師器 | 甕  | 19.2   | (6.0) | (30.3) | 口縁: 22F<br>胴~底部: 49F 9              | 口縁: 22F<br>胴部: 49F 9      | 角閃石微量含む                  | 355  |
| 7    | C-587 | S1523 | 床面  | 土師器 | 甕  | (20.4) | —     | (14.1) | 口縁: 22F<br>胴部: 49F 9                | 口縁: 22F<br>胴部: 49F 9      | 角閃石微量含む 内面中々摩滅           | 354  |

第345図 S1523 竪六住居跡出土遺物(1)



| 図号<br>番号 | 登録<br>番号 | 出土地点  | 層位  | 種別  | 器種 | 法量 (cm) |     |      | 外面調整                      | 内面調整               | 備考                   | 写真<br>掲載 |
|----------|----------|-------|-----|-----|----|---------|-----|------|---------------------------|--------------------|----------------------|----------|
|          |          |       |     |     |    | 口径      | 底径  | 器高   |                           |                    |                      |          |
| 8        | C-270    | SI523 | 床面  | 土師器 | 甕  | 21.8    | 7.4 | 33.6 | 口縁：E2F<br>胴～底部：A9E F      | 口縁：E2F<br>胴～底部：A9F | 底部木炭層 付貯・内面石灰<br>塗付台 | 353      |
| 9        | E-051    | SI523 | 堆積土 | 須恵器 | 甕  | 10.5    | —   | 4.3  | 口縁～底部：D70調整<br>乳耳部：D70E F | D70調整              |                      | 355      |

| 図号<br>番号 | 登録<br>番号 | 出土地点  | 層位  | 種別  | 器種   | 法量 (cm) |     |     | 重量 (g) | 備考               | 写真<br>掲載 |
|----------|----------|-------|-----|-----|------|---------|-----|-----|--------|------------------|----------|
|          |          |       |     |     |      | 全長      | 幅   | 厚さ  |        |                  |          |
| 10       | N-028    | SI523 | 周溝  | 堆積土 | 鉄製小孔 | 5.9     | 4.3 | 0.4 | 25.7   | ほぼ定形 孔径0.1～0.4cm | 355      |
| 11       | F-030    | SI523 | 堆積土 | 土製品 | 土錐   | 7.1     | 2.0 | 1.1 | 24.0   | F 孔径0.6cm        | 355      |
| 12       | F-031    | SI523 | 堆積土 | 土製品 | 土錐   | 7.4     | 1.7 | 1.7 | 24.7   | F 孔径0.5cm        | 355      |

第346図 SI523 竪穴住居跡出土遺物 (2)

10は鉄製小孔で、穿孔が2ヶ所認められる。11・12は管状の土錐で、外面はナデが施されている。

【時期】 床面から出土した土師器高坏・甕(第345・346図4～8)の特徴から、4期(7世紀中頃～後半)と考えられる。なお、南部の床面から採取した木炭について放射性炭素年代測定を実施したところ、西暦610～658年という年代(1σ)が測定された(第6章第2節参照)。



## SIS24 竪穴住居跡 (第347図)

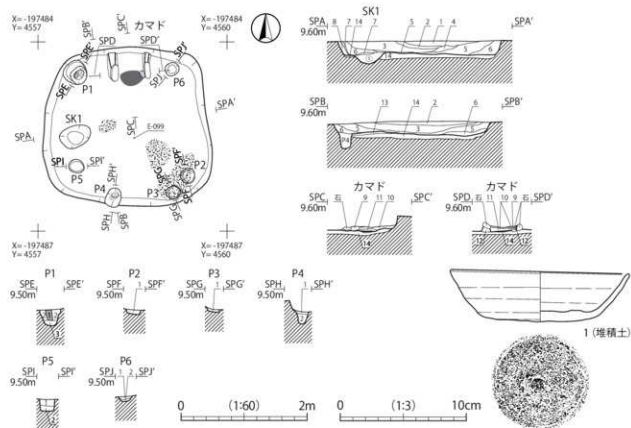
【位置・確認】 調査区南東部の115・123区に位置する。全体的に残存状態が良好な住居跡である。

【重複】 SB49、SD328・362、SX43より新しい。

【規模・形態】 確認された規模は長軸269cm、短軸252cmを測り、平面形は隅丸方形を呈する。

【方向】 カマドを基準としてN-0°を測る。

【堆積土】 14層に分層した。1～8層は黒褐色シルトを主体とする住居堆積土で、1～6層は人為的な土、7・8層は自然堆積とみられる。9～11層はカマド堆積土、12層はカマド袖構築土、13・14層は住居掘り方埋土である。



| 図録番号 | 発掘番号  | 出土地点  | 層位  | 種別  | 図種 | 法長 (cm) |     |     | 外面調整 |      | 内面調整 |      | 備考         | 写真掲載 |
|------|-------|-------|-----|-----|----|---------|-----|-----|------|------|------|------|------------|------|
|      |       |       |     |     |    | 口径      | 底径  | 深さ  | 0%調整 | 0%調整 | 0%調整 | 0%調整 |            |      |
| 1    | E-099 | SIS24 | 堆積土 | 須臾器 | 杯  | 14.0    | 7.2 | 4.1 |      |      |      |      | 外面に緑色土を積み直 | 355  |

## SIS24 堆積土誌記表

| 部位      | 層位 | 土色             | 土性  | 備考  |
|---------|----|----------------|-----|---|
| 住居堆積土   | 1  | 10YR3/2 黒褐色    | シルト | IV層土粒・焼土粒・炭化物粒微量含む。                         |
|         | 2  | 10YR3/1 黒褐色    | シルト | IV層土粒・焼土粒・炭化物粒少量含む。                         |
|         | 3  | 10YR3/2 黒褐色    | シルト | IV層土粒微量含む。                                  |
|         | 4  | 10YR3/1 黒褐色    | シルト | 焼土ブロック (5～10mm程度)・炭化物ブロック (5～10mm程度) 多量を含む。 |
|         | 5  | 10YR3/2 黒褐色    | シルト | IV層土粒微量含む。                                  |
|         | 6  | 10YR4/2 灰黄褐色   | シルト | IV層土ブロック (5mm程度) 多量含む。                      |
|         | 7  | 10YR3/1 黒褐色    | シルト | 炭化物ブロック (5～10mm程度) 少量含む。                    |
|         | 8  | 10YR3/2 黒褐色    | シルト | IV層土粒少量、炭化物粒微量含む。                           |
| カマド堆積土  | 9  | 10YR3/2 黒褐色    | シルト | 焼土ブロック (5mm程度)・炭化物粒微量含む。                    |
|         | 10 | 10YR3/1 黒褐色    | シルト | IV層土ブロック (5mm程度)・焼土ブロック (5～10mm程度) 多量を含む。   |
|         | 11 | 10YR4/2 灰黄褐色   | シルト | 灰多量、焼土ブロック (5mm程度) 少量、炭化物粒微量含む。             |
| カマド袖構築土 | 12 | 10YR3/3 暗褐色    | シルト | IV層土ブロック (5mm程度) 少量含む。                      |
| 住居掘り方埋土 | 13 | 10YR3/3 暗褐色    | シルト | IV層土粒少量、炭化物粒微量含む。                           |
|         | 14 | 10YR4/3 にふい黄褐色 | シルト | IV層土ブロック微量を含む。                              |

第347図 SIS24 竪穴住居跡・同出土遺物

SI524 埋設遺構土目録表

| 遺構名 | 層位 | 土色           | 土性  | 備考                             |
|-----|----|--------------|-----|--------------------------------|
| P1  | 1  | 10YR3/1 黒褐色  | シルト | IV層土粒微量含む。●柱痕跡                 |
|     | 2  | 10YR4/2 灰黄褐色 | シルト | IV層土塊状に少量、炭化物ブロック(10mm程度)微量含む。 |
|     | 3  | 10YR3/2 黒褐色  | シルト | IV層土ブロック(5mm程度)・炭土粒・炭化物粒微量含む。  |
| P2  | 1  | 10YR3/2 黒褐色  | シルト | IV層土ブロック(20mm程度)・炭化物粒微量含む。     |
| P3  | 1  | 10YR3/2 黒褐色  | シルト | IV層土ブロック(20mm程度)・炭化物粒微量含む。     |
| P4  | 1  | 10YR4/2 灰黄褐色 | シルト | IV層土ブロック(5mm程度)多量含む。           |
|     | 2  | 10YR3/1 黒褐色  | シルト | IV層土ブロック(20mm程度)少量、炭化物粒微量含む。   |
| P5  | 1  | 10YR4/2 灰黄褐色 | シルト | IV層土ブロック(20mm程度)少量、炭化物粒少量含む。   |
|     | 2  | 10YR3/2 黒褐色  | シルト | IV層土粒・炭化物粒微量含む。                |
| P6  | 1  | 10YR3/2 黒褐色  | シルト | IV層土粒・炭土粒・炭化物粒多量含む。            |
|     | 2  | 10YR4/2 灰黄褐色 | シルト | IV層土粒少量、炭化物粒微量含む。              |
| SK1 | ①  | 10YR3/2 黒褐色  | シルト | IV層土ブロック(5mm程度)少量、炭化物粒微量含む。    |

SI524 埋設遺構表

| 遺構名 | 平面形 | 規模(cm) |    |           | 備考 |
|-----|-----|--------|----|-----------|----|
|     |     | 長軸×短軸  | 深さ |           |    |
| P1  | 円形  | 39×37  | 26 | 主柱穴・柱痕跡   |    |
| P2  | 円形  | 24×23  | 5  | 主柱穴       |    |
| P3  | 円形  | 23×21  | 7  | 性格不明(土坑か) |    |
| P4  | 楕円形 | 30×24  | 20 | 壁柱穴       |    |

| 遺構名 | 平面形 | 規模(cm) |    |        | 備考 |
|-----|-----|--------|----|--------|----|
|     |     | 長軸×短軸  | 深さ |        |    |
| P5  | 楕円形 | 25×21  | 23 | 主柱穴    |    |
| P6  | 円形  | 22×21  | 10 | 主柱穴    |    |
| SK1 | 楕円形 | 50×34  | 18 | 性格不明土坑 |    |

【壁面】 外傾しながら内湾気味に立ち上がり、壁高は最大で22cmを測る。

【床面】 中央部がわずかに高まり、にぶい黄褐色シルトを主体とする埋土上面を床面とする。中央部付近から南東部にかけて小規模な炭化物範囲が3箇所みられる。

【柱穴】 床面で6基(P1～6)を検出した。規模や位置から主柱穴と考えられるP1・2・5・6は、住居四隅の対角線上に配置されている。規模は長軸22～39cm、短軸21～37cm、深さ5～26cmを測る。P2・6は土坑状で浅い。P1で径10cm程度の柱痕跡を確認した。P3は土坑状で浅いため、柱穴以外の性格も考えられる。壁柱穴と考えられるP4の底面からは、長軸16cm程度を測る長楕円形の変色範囲を確認した。

【カマド】 北壁中央部に位置し、壁面に直交して付設されている。煙道部は、削平のため失われた可能性がある。袖は壁面に対して直交し、東袖の規模は長さ41cm、幅12cm、西袖は長さ46cm、幅16cmを測る。両袖の先端部に棒状の自然礫による芯材が埋設されている。燃焼部は壁内に位置し、規模は奥行き46cm、幅47cmを測る。底面は奥壁に向かって緩やかに立ち上がり、焚口付近に長径37cm程度の焼面がみられる。奥壁は外傾しながら内湾気味に20cm程度立ち上がる。

【その他の施設】 床面で1基(SK1)の土坑を検出した。西壁寄りの中央部付近に位置するが、性格は不明である。

【掘り方】 深さ3～11cmを測り、底面は概ね平坦である。

【出土遺物】 堆積土、床面、床面施設、掘り方から土師器・須恵器、鉄滓、土製品などが出土し、須恵器環1点を掲載した(第347図)。丸底風平底から丸く屈曲し直線的に外傾、口縁部でわずかに外反する。底部の切り離しは、回転ヘラ切りで、回転ヘラケズリによる再調整が施されている。色調は青灰色を呈し、胎土は粗く、多量の2mm以下の砂礫と白色粒子を含む。

【時期】 人為堆積土から6期の須恵器環(第347図1)が出土していることや、SB49との新旧関係から、5期(7世紀末頃～8世紀初頭)～6期(8世紀前半)の可能性がある。

#### SI525 竪穴住居跡(第348図)

【位置・確認】 調査区南東部の124・132・133区に位置する。住居本体はSI431の重複により失われ、カマド煙道部のみ残存する。消失範囲内では、柱穴・周溝などの床面施設は確認できなかった。

【重複】 SI431より古く、SI434より新しい。

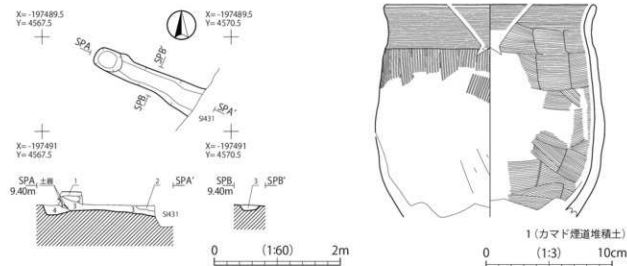
【方向】 N-65°-Wを測る。

【堆積土】 4層に分層した。灰黄褐色シルトを主体とするカマド堆積土で、自然堆積とみられる。

【カマド】 煙道部は残存値で長さ179cm、幅31～48cm、深さ8～34cmを測る。底面は中央部に向かって緩やかに立ち上がり、先端部はビット状を呈する。

【出土遺物】 堆積土から土師器・須恵器が出土し、中型品の土師器甕1点を掲載した(第348図)。胴部中位に最大径が位置する短胴形で、口縁部は外反気味に直立する。頸部は稜を持つ。

【時期】 カマド煙道部から出土した土師器甕(第348図1)の特徴やSI431・434との新旧関係から、4期(7世紀中頃～後半)～6期(8世紀前半)と考えられる。



| 図版番号 | 図版番号  | 出土地点            | 層位  | 種別  | 器種 | 法量 (cm) |    |        | 外底調整                                 | 内底調整                 | 備考                                     | 写真掲載 |
|------|-------|-----------------|-----|-----|----|---------|----|--------|--------------------------------------|----------------------|--|------|
|      |       |                 |     |     |    | 口径      | 底径 | 高さ     |                                      |                      |  |      |
| 1    | C-991 | SI525<br>873 煙道 | 堆積土 | 土師器 | 甕  | (16.7)  | —  | (16.9) | 口縁: 32FF<br>胴上下: 68F<br>胴下半: 69FF II | 口縁: 32FF<br>胴部: 69FF | 角型石少量含む 内外面やや<br>摩滅 外底面に二次焼結に<br>よる赤色化 | 355  |

SI525 堆積土誌記表

| 部位     | 層位 | 土色            | 土性  | 備考  |
|--------|----|---------------|-----|---|
| カマド堆積土 | 1  | 10YR4/3にぶい黄褐色 | シルト | IV層土和微量含む。                                  |
|        | 2  | 10YR4/4 褐色    | シルト | IV層土和少量含む。                                  |
|        | 3  | 10YR5/2 灰黄褐色  | シルト | 焼土ブロック (5～30mm程度) 少量含む。                     |
|        | 4  | 10YR2/2 黒褐色   | シルト | IV層土ブロック (5～20mm程度)・焼土ブロック (5～10mm程度) 少量含む。 |

第348図 SI525 竪穴住居跡・同出土遺物

### SI526 竪穴住居跡 (第349～351図)

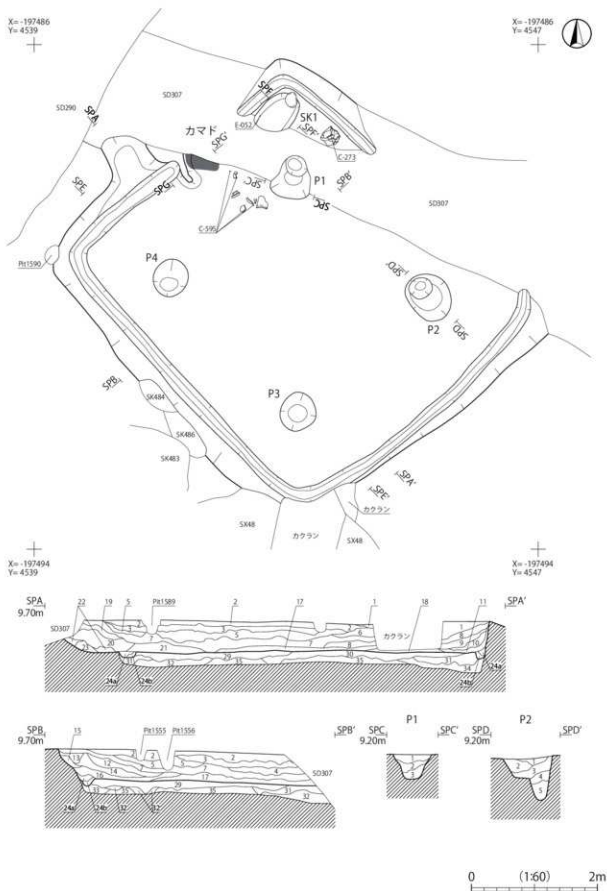
【位置・確認】 調査区南部の121・122・129・130区に位置する。カマドの大部分を含む北東部と東壁が、SD307の重複により失われている。

【重複】 SD328より新しい。

【規模・形態】 確認された規模は長軸622cm、短軸557cmを測り、平面形はやや南北に長い方形を呈する。カマド西側の壁は奥行き70cm、幅67cm程度張り出す。

【方向】 西壁を基準としてN-44°-Wを測る。

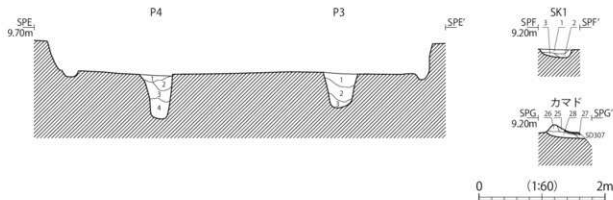
【堆積土】 大別で35層に分層した。1～23層は住居堆積土で、暗灰黄色・にぶい黄褐色・黄褐色などの粘土質シルトが互層状を成し、堆積状況からも人為的な土とみられる。24層は周溝堆積土で、a・bの2層に細別した。25・26層はカマド袖構築土で、本住居跡ではカマド堆積土の観察ができなかった。27・28層はカマド掘り方理土、29～35層は住居掘り方理土である。



第349図 S1526 竪穴住居跡(1)

SIS26 雑種土柱記表

| 部位           | 層位  | 土色              | 土性     | 備考  |
|--------------|-----|-----------------|--------|---|
| 住居雑種土        | 1   | 7.5YR4/2 灰褐色    | 粘土質シルト | IV層土ブロック(5～30mm程度)多量、炭化物粒少量含む。                            |
|              | 2   | 2.5Y4/2 灰黄褐色    | 粘土質シルト | IV層土粒・酸化鉄少量、粘土粒・炭化物粒少量含む。                                 |
|              | 3   | 2.5Y5/2 灰黄褐色    | 粘土質シルト | IV層土ブロック(5～10mm程度)多量、酸化鉄少量、炭化物粒少量含む。                      |
|              | 4   | 2.5Y5/3 黄褐色     | 粘土質シルト | IV層土ブロック(5mm程度)少量、酸化鉄・炭化物粒少量含む。                           |
|              | 5   | 2.5Y4/1 灰黄色     | 粘土質シルト | IV層土粒・酸化鉄少量、炭化物粒少量含む。                                     |
|              | 6   | 2.5Y6/3 にぶい黄褐色  | 粘土質シルト | IV層土ブロック(5mm程度)多量、酸化鉄・炭化物粒少量含む。                           |
|              | 7   | 2.5Y6/1 灰黄色     | 粘土質シルト | IV層土ブロック(5～10mm程度)多量、炭化物粒少量含む。                            |
|              | 8   | 2.5Y4/2 灰黄褐色    | 粘土質シルト | IV層土ブロック(5～10mm程度)多量、粘土粒・炭化物粒少量含む。                        |
|              | 9   | 10YR4/3 にぶい黄褐色  | 粘土質シルト | IV層土ブロック(5mm程度)少量、炭化物粒少量含む。                               |
|              | 10  | 10YR5/3 にぶい黄褐色  | 粘土質シルト | IV層土ブロック(5mm程度)多量、炭化物粒少量含む。                               |
|              | 11  | 10YR4/2 灰黄褐色    | 粘土質シルト | IV層土ブロック(5～10mm程度)少量含む。                                   |
|              | 12  | 2.5Y6/1 にぶい黄褐色  | 粘土質シルト | IV層土ブロック(5～10mm程度)多量、炭化物粒少量含む。                            |
|              | 13  | 2.5Y4/2 灰黄褐色    | 粘土質シルト | IV層土粒少量含む。  |
|              | 14  | 2.5Y6/1 にぶい黄褐色  | 粘土質シルト | IV層土ブロック(5～20mm程度)多量含む。                                   |
|              | 15  | 2.5Y5/4 黄褐色     | 粘土質シルト | IV層土ブロック(5mm程度)多量、炭化物粒少量含む。                               |
|              | 16  | 2.5Y6/4 にぶい黄褐色  | 粘土質シルト | IV層土粒多量、酸化鉄少量、炭化物粒少量含む。                                   |
|              | 17  | 2.5Y5/4 黄褐色     | 粘土質シルト | IV層土ブロック(5mm程度)多量、酸化鉄少量、炭化物粒少量含む。                         |
|              | 18  | 10YR4/4 褐色      | 粘土質シルト | IV層土粒多量、酸化鉄少量、炭化物粒少量含む。                                   |
|              | 19  | 2.5Y6/2 灰黄色     | 粘土質シルト | IV層土ブロック(5～10mm程度)多量、酸化鉄・炭化物粒少量含む。                        |
|              | 20  | 2.5Y3/1 黄褐色     | 粘土質シルト | 粘土粒・炭化物粒少量、IV層土ブロック(5～10mm程度)・酸化鉄少量含む。                    |
|              | 21  | 2.5Y5/3 黄褐色     | 粘土質シルト | IV層土ブロック(5mm程度)多量、酸化鉄少量、炭化物粒少量含む。                         |
|              | 22  | 2.5Y3/1 黄褐色     | 粘土質シルト | IV層土ブロック(5～10mm程度)多量、炭化物粒少量含む。                            |
|              | 23  | 2.5Y6/3 にぶい黄褐色  | 粘土質シルト | IV層土ブロック(5mm程度)多量、炭化物粒少量含む。                               |
| 周溝雑種土        | 24a | 2.5Y5/2 灰黄褐色    | 粘土質シルト | IV層土ブロック(5～10mm程度)少量、酸化鉄・炭化物粒少量含む。                        |
|              | 24b | 2.5Y5/2 灰黄褐色    | 砂質シルト  | IV層土ブロック(5mm程度)多量含む。                                      |
| カマド掘<br>雑種土  | 25  | 7.5YR5/2 灰褐色    | 粘土質シルト | IV層土粒多量、粘土粒少量含む。  |
|              | 26  | 2.5Y4/3 オリーブ褐色  | 粘土質シルト | IV層土ブロック(5～10mm程度)多量、炭化物ブロック(5mm程度)少量含む。                  |
| カマド掘り方<br>埋土 | 27  | 2.5YR5/4 にぶい黄褐色 | 粘土質シルト | 雑砂層。  |
|              | 28  | 2.5Y5/2 灰黄褐色    | 粘土質シルト | IV層土ブロック(5mm程度)多量、黒褐色シルトブロック(5～10mm程度)少量含む。               |
|              | 29  | 2.5Y6/2 灰黄色     | 粘土質シルト | IV層土ブロック(5～30mm程度)多量、酸化鉄少量、炭化物粒少量含む。                      |
|              | 30  | 2.5Y6/2 にぶい黄褐色  | 粘土質シルト | IV層土ブロック(5～20mm程度)多量、酸化鉄少量、粘土ブロック(10mm程度)・炭化物粒少量含む。       |
|              | 31  | 7.5YR6/2 灰褐色    | 粘土質シルト | IV層土ブロック(5～20mm程度)・黒褐色シルトブロック(5～20mm程度)多量、酸化鉄・炭化物粒少量含む。   |
|              | 32  | 7.5YR5/1 灰褐色    | シルト    | IV層土ブロック(5～10mm程度)多量、酸化鉄少量、炭化物粒少量含む。                      |
|              | 33  | 2.5Y5/1 黄褐色     | シルト    | IV層土粒多量、酸化鉄少量、炭化物粒少量含む。                                   |
| 住居掘り方<br>埋土  | 34  | 7.5YR5/3 にぶい黄褐色 | 粘土質シルト | IV層土ブロック(5～10mm程度)多量、酸化鉄少量、黒褐色シルトブロック(5～10mm程度)・炭化物粒少量含む。 |
|              | 35  | 7.5YR6/2 灰褐色    | 砂質シルト  | IV層土ブロック(5～10mm程度)少量、酸化鉄・炭化物粒少量含む。                        |



SIS26 雑種土柱記表

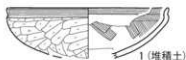
| 遺構名 | 層位 | 土色              | 土性     | 備考  |
|-----|----|-----------------|--------|---|
| P1  | 1  | 7.5YR4/2 灰褐色    | 粘土質シルト | IV層土ブロック(5～20mm程度)多量、黒褐色シルトブロック(5mm程度)少量、炭化物粒少量含む。        |
|     | 2  | 10YR6/2 灰黄褐色    | シルト    | IV層土ブロック(5mm程度)多量、炭化物粒少量含む。                               |
|     | 3  | 7.5YR5/3 にぶい黄褐色 | シルト    | IV層土ブロック(5～10mm程度)多量、炭化物粒少量含む。                            |
| P2  | 1  | 10YR4/3 にぶい黄褐色  | シルト    | IV層土ブロック(5mm程度)少量、炭化物粒少量含む。                               |
|     | 2  | 7.5YR5/3 にぶい黄褐色 | 砂質シルト  | IV層土塊に多量、炭化物粒少量含む。  |
|     | 3  | 7.5YR4/3 褐色     | 砂質シルト  | IV層土粒少量、炭化物粒少量含む。   |
|     | 4  | 7.5YR4/2 灰褐色    | 砂質シルト  | IV層土ブロック(5～10mm程度)少量、炭化物粒少量含む。                            |
| P3  | 1  | 7.5YR4/1 灰黄色    | 砂質シルト  | 雑砂多量、IV層土ブロック(5mm程度)少量含む。                                 |
|     | 2  | 2.5Y4/3 オリーブ褐色  | 粘土質シルト | IV層土ブロック(5～10mm程度)多量、酸化鉄少量、炭化物粒少量含む。                      |
|     | 3  | 2.5Y4/4 オリーブ褐色  | 粘土質シルト | IV層土ブロック(5～30mm程度)多量、黒褐色シルトブロック(5～20mm程度)・酸化鉄少量、炭化物粒少量含む。 |
|     | 4  | 2.5Y3/2 黄褐色     | 粘土質シルト | IV層土ブロック(5～10mm程度)・細砂多量含む。                                |
|     | 5  | 2.5Y5/2 灰黄褐色    | 粘土質シルト | IV層土ブロック(5mm程度)多量、酸化鉄少量含む。                                |
| P4  | 1  | 2.5Y4/3 オリーブ褐色  | 粘土質シルト | IV層土ブロック(5mm程度)多量、酸化鉄少量、粘土ブロック(5～10mm程度)・炭化物粒少量含む。        |
|     | 2  | 2.5Y4/4 オリーブ褐色  | 粘土質シルト | IV層土ブロック(5～20mm程度)多量、酸化鉄少量、炭化物粒少量含む。                      |
|     | 3  | 2.5Y4/2 灰黄褐色    | 粘土質シルト | IV層土ブロック(5～20mm程度)多量、炭化物粒少量含む。                            |
|     | 4  | 10YR5/3 にぶい黄褐色  | 粘土質シルト | IV層土粒多量、炭化物粒少量含む。   |
| SK1 | 2  | 7.5YR5/2 灰褐色    | 粘土質シルト | IV層土ブロック(5～10mm程度)多量、灰白色シルト粒少量含む。                         |
|     | 3  | 7.5YR6/2 灰褐色    | シルト    | IV層土ブロック(5～10mm程度)多量、炭化物粒少量含む。                            |

第350図 SIS26 壁六住居跡(2)

SIS26 無段製竈表

| 遺構名 | 平面形 | 面積 (cm) |    | 備考  |
|-----|-----|---------|----|-----|
|     |     | 長軸×短軸   | 深さ |     |
| P1  | 円形  | 80×80   | 53 | 主柱穴 |
| P2  | 楕円形 | 80×65   | 75 | 主柱穴 |
| P3  | 円形  | 62×57   | 67 | 主柱穴 |

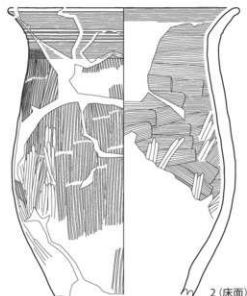
| 遺構名 | 平面形 | 面積 (cm) |    | 備考  |
|-----|-----|---------|----|-----|
|     |     | 長軸×短軸   | 深さ |     |
| P4  | 円形  | 60×54   | 30 | 主柱穴 |
| SK1 | 楕円形 | 72×53   | 18 | 副柱穴 |



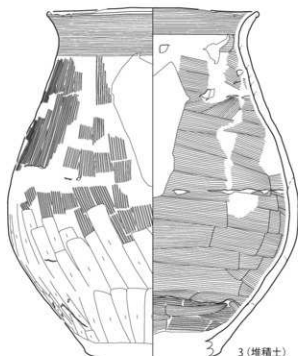
1 (堆積土)



4 (SK1 堆積土)



2 (床面)



3 (堆積土)

0 (1:3) 10cm

| 図版番号 | 登録番号  | 出土地点         | 層位  | 構別  | 器種 | 法量 (cm) |        |      | 外面調整  | 内面調整  | 備考                     | 写真回数 |
|------|-------|--------------|-----|-----|----|---------|--------|------|---|---|------------------------|------|
|      |       |              |     |     |    | 口径      | 底径     | 器高   |   |   |                        |      |
| 1    | C-271 | SIS26        | 堆積土 | 土師器 | 坪  | 12.7    | —      | 14.0 | 口縁：22F<br>体部：49F×9  | 口縁：22F <sup>+</sup><br>体部：49F <sup>+</sup>  | 周布系 内外面塗仕上り角<br>四石少量含む | 355  |
| 2    | C-273 | SIS26        | 床面  | 土師器 | 甕  | (18.0)  | —      | 22.9 | 口縁～胴部：22F <sup>+</sup> →21F <sup>+</sup><br>胴部：20F <sup>+</sup> →19F <sup>+</sup> | 口縁：22F <sup>+</sup><br>胴部：49F <sup>+</sup><br>胴部：49F <sup>+</sup> →43F <sup>+</sup>     |                        | 355  |
| 3    | C-505 | SIS26        | 堆積土 | 土師器 | 甕  | (15.6)  | (10.8) | 27.7 | 口縁：22F <sup>+</sup><br>胴上：中×10F <sup>+</sup><br>胴下平：49F <sup>+</sup> ×9           | 口縁：22F <sup>+</sup><br>胴上～中位：49F <sup>+</sup><br>胴下位：20F <sup>+</sup> →21F <sup>+</sup> | 角四石少量含む                | 356  |
| 4    | E-052 | SIS26<br>SK1 | 堆積土 | 須恵器 | 坪  | 10.6    | 6.1    | 3.3  | 口縁～体中位：27F調整→突帯附付<br>体下位～底部：21F×9F×9  | 27F調整   | 骨針少量含む                 | 356  |

第351図 SIS26 竈穴住居跡出土遺物

【壁面】 外傾しながら内湾気味に立ち上がり、壁高は最大で57cmを測る。

【床面】 概ね平坦で、灰黄色粘土質シルトを主体とする埋土上面を床面とする。

【柱穴】 床面で4基(P1～4)を検出した。規模や位置からいずれも主柱穴と考えられ、規模は残存値も含め長軸60～80cm、短軸54～65cm、深さ53～75cmを測る。

【周溝】 残存範囲ではカマド部分を除き、壁面に沿ってめぐる。断面形は台形を呈し、規模は幅16～28cm、深さ6～20cmを測る。

【カマド】北壁中央部からやや東寄りに位置し、壁面に直交して付設されているが、奥壁を含む燃焼部の東半部と煙道部の全体が失われている。西袖は壁面に対して馬蹄状に延び、規模は長さ77cm、幅31cmを測る。燃焼部は壁内に位置し、規模は残存値で奥行き57cm、幅49cmを測る。底面は奥壁に向かって緩やかに立ち上がり、長径57cm程度の焼面がみられる。

【その他の施設】床面で1基(SK1)の土坑を検出した。北東隅に位置し、形状からも貯蔵穴とみられる。西側はSD307の重複により失われている。平面形は楕円形を呈し、規模は残存値で長軸72cm、短軸53cm、深さ18cmを測る。

【掘り方】深さ10～29cmを測り、東壁から南壁際が一段低く掘り込まれている。

【出土遺物】堆積土、床面、床面施設、掘り方から土師器・須恵器、石製品などが出土し、土師器環1点・甕2点、須恵器環1点を掲載した(第351図)。2は北壁際の床面から、4の須恵器環はSK1から出土した。

1は土師器環で、北武蔵型土師器の特徴を持つ。薄手で精巧なつくりで、扁平な半球形を呈し、口縁部で「S」字状に直立する。内面はナデ調整が施されている。色調は橙色～淡橙色を呈し、胎土は粉のように細かく精良で、細砂を含む。2・3は土師器甕である。2は胴部最大径を中位に位置する楕円形、3は張りの強い下彫れを呈する。口縁部はともに外反し、3は端部が丸く折り返されている。ともに頸部に段を持たないが、2は口縁部に沈線が3条めぐり、4は小型品の須恵器環で、精巧なつくりである。平底から屈曲し内湾しながら口縁部に至る。口縁部と体部の境に突帯状の段がめぐり、色調は灰色を呈し、胎土は精良で、砂粒と多量の高綿骨針を含む。

【時期】床面とSK1から出土した土師器甕、須恵器環(第351図2・4)の特徴から、4期(7世紀中頃～後半)と考えられる。

#### SI527 竪穴住居跡(第352～355図)

【位置・確認】調査区南東部の130・131・139区に位置する。北東部の一部はSD307の重複により失われている。

【重複】SD356より古く、SX52より新しい。

【規模・形態】確認された規模は長軸532cm、短軸528cmを測り、平面形は方形を呈する。

【方向】カマドを基準としてN-37°-Wを測る。

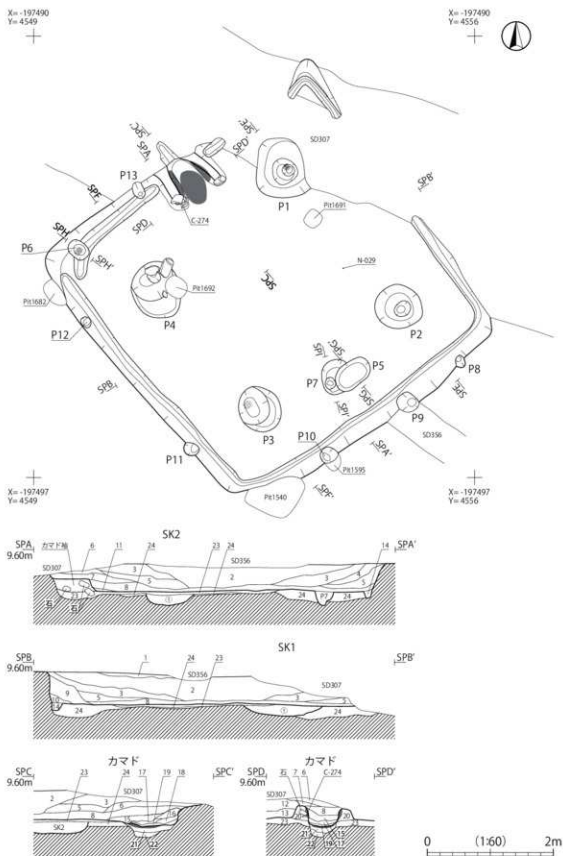
【堆積土】24層に分層した。1～13層は黒褐色シルトを主体とする住居堆積土で、1～5層は人為的な埋土、6～13層は自然堆積とみられる。14層は周溝堆積土、15～19層はカマド堆積土である。20層はカマド袖構築土、21・22層はカマド掘り方埋土、23・24層は住居掘り方埋土である。

【壁面】直立気味ないし外傾しながら直線的に立ち上がり、壁高は最大で56cmを測る。

【床面】概ね平坦で、にぶい黄褐色シルトを主体とする埋土上面を床面とする。

【柱穴】床面で13基(P1～13)、掘り方で5基(P14～18)を検出した。規模や位置から主柱穴と考えられるP1～4の規模は残存値も含め長軸71～94cm、短軸66～87cm、深さ40～56cmを測る。P1の堆積土とP2・3の堆積土下半で、径11～15cm程度の柱痕跡を確認した。P5は土坑状で浅いため、平面形からも柱穴以外の性格が考えられる。南壁中央部の手前に配置されているP7の堆積土下半で、径18cm程度の柱痕跡を確認した。入口施設に関連する柱穴と考えられる。P6・8～13は壁柱穴と考えられ、東壁を除く各壁に配置されている。P6の堆積土で、径10cm程度の柱痕跡を確認した。P14～18はP1～4の内側に一部重複して配置されており、補助柱穴か建て替え前の古い主柱穴と考えられる。P15の堆積土で径14cm程度の柱痕跡を確認した。

【周溝】残存範囲ではカマド部分と北西隅を除き、壁面に沿ってめぐり、断面形は台形を呈し、規模は幅13～22cm、深さ2～16cmを測る。



第352図 S1527 竪穴住居跡(1)



SS27 堆積土層記表

| 部位       | 層位 | 土色             | 土性    | 備考   |
|----------|----|----------------|-------|--|
| 住居層積土    | 1  | 10YR4/3にぶい-黄褐色 | シルト   | 赤層土和少量、炭化物粒微量含む。                           |
|          | 2  | 10YR3/2黒褐色     | シルト   | 赤層土和少量、焼土粒・炭化物粒微量含む。                       |
|          | 3  | 10YR4/2灰黄褐色    | シルト   | 赤層土和少量、焼土粒・炭化物粒微量含む。                       |
|          | 4  | 10YR5/3にぶい-黄褐色 | シルト   | 赤層土和少量、炭化物粒微量含む。                           |
|          | 5  | 10YR4/3にぶい-黄褐色 | シルト   | 赤層土粒・炭化物粒微量含む。                             |
|          | 6  | 10YR5/3にぶい-黄褐色 | シルト   | 赤層土粒微量含む。                                  |
|          | 7  | 10YR3/3暗褐色     | 砂質シルト | 赤層土ブロック(10～20mm程度)・焼土粒微量含む。                |
|          | 8  | 10YR5/4にぶい-黄褐色 | シルト   | 赤層土和少量、焼土粒・炭化物粒微量含む。                       |
|          | 9  | 10YR4/2灰黄褐色    | シルト   | 赤層土粒・炭化物粒微量含む。                             |
|          | 10 | 10YR5/4にぶい-黄褐色 | シルト   | 赤層土和少量、炭化物粒微量含む。                           |
|          | 11 | 10YR6/4にぶい-黄褐色 | シルト   | 赤層土ブロック(20～30mm程度)微量含む。                    |
|          | 12 | 10YR4/2灰黄褐色    | シルト   | 赤層土粒・炭化物粒微量含む。                             |
|          | 13 | 10YR4/2灰黄褐色    | シルト   | 赤層土ブロック(5～10mm程度)・炭化物粒微量含む。                |
| 埋蔵層積土    | 14 | 10YR4/2灰黄褐色    | シルト   | 赤層土粒・炭化物粒微量含む。                             |
|          | 15 | 10YR5/3にぶい-黄褐色 | シルト   | 赤層土粒・焼土粒・炭化物粒微量含む。                         |
|          | 16 | 10YR3/2黒褐色     | シルト   | 赤層土ブロック(5～10mm程度)・炭化物粒微量含む。                |
| カマド層積土   | 17 | 10YR4/1暗灰色     | シルト   | 灰・焼土ブロック(5～20mm程度)多量、炭化物粒少量含む。             |
|          | 18 | 10YR4/2灰黄褐色    | シルト   | 赤層土粒・焼土粒・炭化物粒微量含む。                         |
|          | 19 | 10YR2/1黒色      | シルト   | 炭化物粒主体。                                    |
| カマド軸積土   | 20 | 10YR5/3にぶい-黄褐色 | シルト   | 赤層土ブロック(5～20mm程度)多量、焼土粒・炭化物粒微量含む。          |
| カマド張り方埋土 | 21 | 2.5Y4/2暗灰黄色    | シルト   | 赤層土ブロック(10～20mm程度)・焼土粒多量含む。                |
|          | 22 | 10YR3/3暗褐色     | 砂質シルト | 赤層土ブロック(10～20mm程度)・焼土粒・炭化物粒微量含む。           |
| 住居張り方埋土  | 23 | 10YR4/2灰黄褐色    | シルト   | 赤層土ブロック(5～10mm程度)多量含む。                     |
|          | 24 | 10YR4/3にぶい-黄褐色 | シルト   | 赤層土ブロック(5～30mm程度)少量、黒色シルトブロック(20mm程度)微量含む。 |

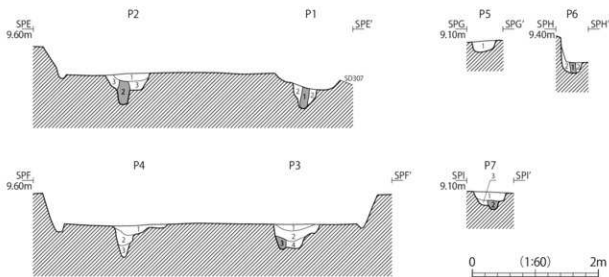
SS27 施設層積土層記表

| 遺構名 | 層位 | 土色             | 土性    | 備考   |
|-----|----|----------------|-------|--|
| P1  | 1  | 10YR4/2灰黄褐色    | シルト   | 赤層土粒微量含む。 ※柱基礎   |
|     | 2  | 10YR4/2灰黄褐色    | シルト   | 赤層土ブロック(5～10mm程度)少量含む。                                   |
| P2  | 1  | 10YR4/2灰黄褐色    | シルト   | 赤層土ブロック(20～30mm程度)多量、炭化物粒少量含む。                           |
|     | 2  | 10YR4/2灰黄褐色    | シルト   | 赤層土粒少量含む。 ※柱基礎   |
|     | 3  | 10YR4/2灰黄褐色    | シルト   | 赤層土ブロック(5～10mm程度)多量含む。                                   |
| P3  | 1  | 10YR4/2灰黄褐色    | シルト   | 赤層土粒・炭化物粒微量含む。   |
|     | 2  | 10YR4/2灰黄褐色    | シルト   | 赤層土ブロック(5～10mm程度)・黒色シルトブロック(10～20mm程度)少量含む。              |
|     | 3  | 10YR4/2灰黄褐色    | シルト   | 赤層土粒微量含む。 ※柱基礎   |
|     | 4  | 10YR4/2灰黄褐色    | シルト   | 赤層土ブロック(10～20mm程度)少量含む。                                  |
| P4  | 1  | 10YR4/2灰黄褐色    | シルト   | 赤層土粒微量含む。  |
|     | 2  | 10YR4/2灰黄褐色    | シルト   | 赤層土粒・炭化物粒微量含む。   |
|     | 3  | 10YR4/2灰黄褐色    | シルト   | 赤層土ブロック(5～10mm程度)少量含む。                                   |
| P5  | 1  | 10YR4/2灰黄褐色    | シルト   | 赤層土ブロック(5～10mm程度)・炭化物粒微量含む。                              |
|     | 2  | 10YR4/2灰黄褐色    | シルト   | 赤層土粒微量含む。 ※柱基礎   |
| P6  | 1  | 10YR3/2黒褐色     | シルト   | 赤層土ブロック(5～10mm程度)少量含む。                                   |
|     | 2  | 10YR4/2灰黄褐色    | シルト   | 赤層土ブロック(10～20mm程度)・黒色シルトブロック(10～20mm程度)少量含む。             |
| P7  | 1  | 10YR3/2黒褐色     | シルト   | 赤層土和少量含む。 ※柱基礎   |
|     | 2  | 10YR3/2黒褐色     | シルト   | 赤層土和少量含む。 ※柱基礎   |
|     | 3  | 10YR3/2黒褐色     | シルト   | 赤層土ブロック(5～10mm程度)多量含む。                                   |
| P8  | —  | —              | —     | ※記載なし  |
| P9  | —  | —              | —     | ※記載なし  |
| P10 | —  | —              | —     | ※記載なし  |
| P11 | —  | —              | —     | ※記載なし  |
| P12 | —  | —              | —     | ※記載なし  |
| P13 | —  | —              | —     | ※記載なし  |
| P14 | 1  | 10YR5/3にぶい-黄褐色 | 砂質シルト | 赤層土ブロック(10～30mm程度)多量含む。                                  |
|     | 2  | 10YR5/3にぶい-黄褐色 | 砂質シルト | 赤層土ブロック(5～10mm程度)多量、黒褐色シルトブロック(5～20mm程度)少量、焼土粒微量含む。 ※柱基礎 |
| P15 | 1  | 10YR5/3にぶい-黄褐色 | 砂質シルト | 赤層土ブロック(10～20mm程度)多量含む。                                  |
|     | 2  | 10YR5/3にぶい-黄褐色 | 砂質シルト | 赤層土ブロック(10～20mm程度)多量含む。                                  |
|     | 3  | 10YR5/3にぶい-黄褐色 | 砂質シルト | 赤層土ブロック(10～20mm程度)多量含む。                                  |
| P16 | 1  | 10YR5/3にぶい-黄褐色 | 砂質シルト | 赤層土ブロック(10～30mm程度)多量含む。                                  |
| P17 | 1  | 10YR5/3にぶい-黄褐色 | 砂質シルト | 赤層土ブロック(10～30mm程度)多量含む。                                  |
| P18 | 1  | 10YR5/2灰黄褐色    | シルト   | 赤層土ブロック(5～10mm程度)多量含む。                                   |
| SK1 | ①  | 10YR4/3にぶい-黄褐色 | シルト   | 赤層土ブロック(10～20mm程度)・黒色シルトブロック(10～20mm程度)少量含む。             |
| SK2 | ①  | 10YR4/3にぶい-黄褐色 | 砂質シルト | 赤層土ブロック(5～20mm程度)多量、炭化物粒微量含む。                            |

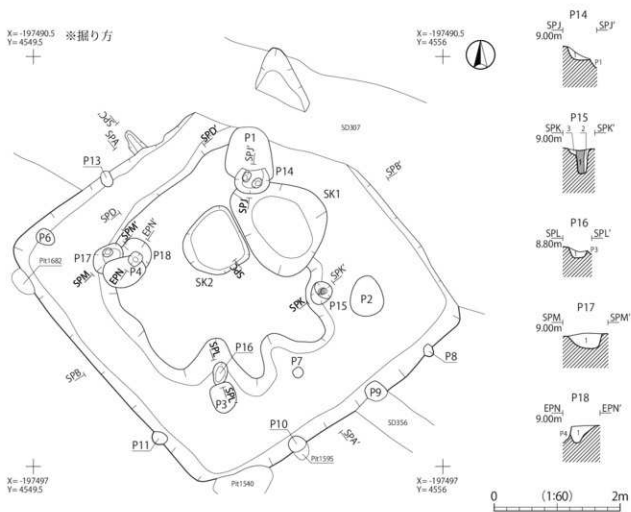
SS27 施設断面表

| 遺構名 | 平面形    | 規模(m)       |      | 備考             |
|-----|--------|-------------|------|----------------|
|     |        | 長軸×短軸       | 深さ   |                |
| P1  | (隅丸方形) | (9)4 × (8)7 | 36   | 土柱穴・柱基礎        |
| P2  | 円形     | 71 × 70     | 50   | 土柱穴・柱基礎        |
| P3  | 円形     | 75 × 66     | 40   | 土柱穴・柱基礎        |
| P4  | 円形     | 90 × 76     | 35   | 土柱穴            |
| P5  | 楕円形    | 62 × 38     | 18   | 性格不明(土坑か)      |
| P6  | 楕円形    | 35 × 26     | 45   | 壁柱穴・柱基礎        |
| P7  | 楕円形    | 56 × (46)   | 29   | 補助土柱(入口施設) 柱基礎 |
| P8  | 円形     | 18 × 17     | 27   | 壁柱穴            |
| P9  | (円形)   | (33) × 31   | (40) | 壁柱穴            |
| P10 | 円形     | 26 × (2)6   | 63   | 壁柱穴            |

| 遺構名 | 平面形   | 規模(m)       |    | 備考             |
|-----|-------|-------------|----|----------------|
|     |       | 長軸×短軸       | 深さ |                |
| P11 | 楕円形   | 25 × 20     | 34 | 壁柱穴            |
| P12 | 楕円形   | 18 × 15     | 34 | 壁柱穴            |
| P13 | 楕円形   | 27 × 17     | 53 | 壁柱穴            |
| P14 | (楕円形) | 55 × (58)   | 53 | 補助土柱or壁土柱穴     |
| P15 | 楕円形   | 37 × 33     | 41 | 補助土柱or壁土柱穴 柱基礎 |
| P16 | 楕円形   | (37) × 23   | 19 | 補助土柱or壁土柱穴     |
| P17 | (円形)  | 55 × (34)   | 43 | 補助土柱or壁土柱穴     |
| P18 | (円形)  | 50 × (30)   | 28 | 補助土柱or壁土柱穴     |
| SK1 | 楕円形   | (164) × 138 | 19 | 性格不明土坑         |
| SK2 | 隅丸方形  | 95 × 94     | 21 | 性格不明土坑         |



第353図 S1527 竪穴住居跡(2)



第354図 S1527 竪穴住居跡(3)

【カマド】 北壁中央部に位置し、壁面に直交して付設されているが、煙道部はSD307の重複により大部分が失われ、燃焼部との接続部付近のみ残存する。袖は壁面に対して直交し、東袖の規模は長さ71cm、幅27～30cm、西袖は長さ74cm、幅29～31cmを測る。両袖の先端には砂岩の加工礫や扁平な自然礫が、西袖には切石とともに土師器環(第355図1)が芯材として埋設されている。燃焼部は壁内に位置し、規模は奥行き77cm、幅32～58cmを測る。底面は弧状にくぼみ、中央部から焚口付近にかけて長径58cm程度の境面がみられる。奥壁は外傾しながら内湾気味に25cm程度立ち上がり、煙道部へつながる。煙道部は残存値で長さ36cm、幅13～23cm、深さ6cmを測り、底面は先端部に向かって緩やかに立ち上がる。

【その他の施設】 掘り方で2基(SK1・2)の土坑を検出した。中央部付近に位置し、東西に隣接して並ぶが、性格は不明である。

【掘り方】 深さ7～20cmを測り、壁際が一段低く掘り込まれている。

【出土遺物】 堆積土、床面施設、掘り方から土師器・須恵器、石製品、金属製品、鉄滓、土製品などが出土し、土師器環1点、須恵器環1点、金属製品1点を掲載した(第355図)。1は土師器環で、平底風丸底の底部から内湾して立ち上がり、口縁部で直線的にやや外傾する。内面はナデ調整が施されており、黒色処理は認められない。色調は明灰色を呈し、胎土はやや粗く、多量の2mm以下の砂礫を含む。関東系土師器が在地化したものと考えられる。2は小型品の須恵器環である。直線的にやや内傾する口縁部で、沈線が口縁部と体部の境に2条めぐり段を形成する。色調はにぶい褐色を呈し、胎土は精良で、砂礫と少量の黒色粒子、多量の高綿骨針を含む。3は鉄製刀子である。両側は両側で形状は斜角闊である。茎尻は栗尻である。

【時期】 カマド袖から出土した土師器環(第355図1)の特徴およびSD356との新旧関係から、5期(7世紀末頃～8世紀初頭)～6期(8世紀前半)の可能性がある。



| 図録番号 | 登録番号  | 出土地点            | 層位  | 種別   | 部類   | 法量(cm) |     |       | 外面調整                           | 内面調整    | 備考                 | 写真掲載 |
|------|-------|-----------------|-----|------|------|--------|-----|-------|--------------------------------|---------|--------------------|------|
|      |       |                 |     |      |      | 口径     | 底径  | 深さ    |                                |         |                    |      |
| 1    | C-274 | SI527<br>B17 西袖 | 構築土 | 土師器  | 環    | 14.5   | —   | (5.3) | ナデナデ                           | ナデナデ    | 内外面摩擦 外面二次焼物による赤色化 | 356  |
| 2    | E-053 | SI527           | 堆積土 | 須恵器  | 環    | (8.4)  | —   | (3.5) | 口縁：砂礫調整<br>体上部：沈線<br>体中部：同様に調整 | 砂礫調整    | 骨針多量を含む            | 356  |
| 図録番号 | 登録番号  | 出土地点            | 層位  | 種別   | 部類   | 法量(cm) |     |       | 重量(g)                          | 備考      | 写真掲載               |      |
|      |       |                 |     |      |      | 全長     | 幅   | 厚さ    |                                |         |                    |      |
| 3    | N-020 | SI527           | 堆積土 | 金属製品 | 鉄製刀子 | (8.3)  | 1.3 | 0.3   | 12.5                           | 内面欠削 内湾 |                    | 356  |

第355図 SI527 竪穴住居跡出土遺物

#### SI528 竪穴住居跡(第356・357図)

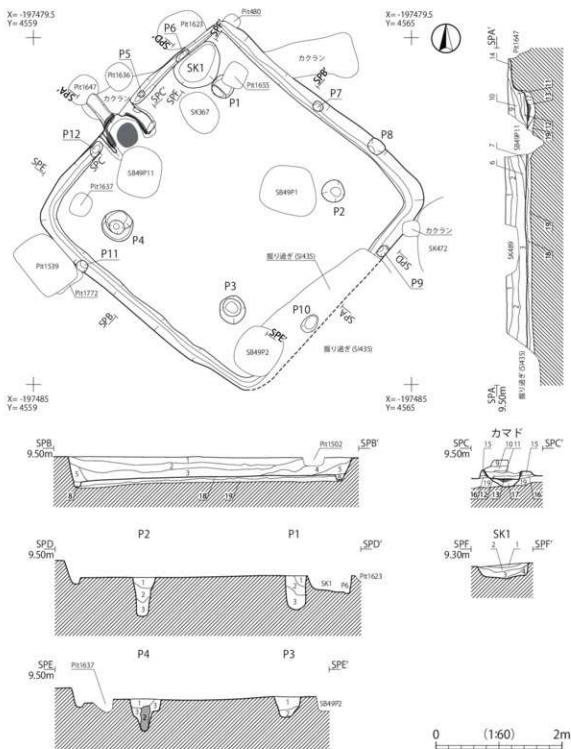
【位置・確認】 調査区南東部の108・115・116・124区に位置する。壁や床面の一部が、SB49などの重複遺構や攪乱により失われている。

【重複】 SB49、SK489より古く、SI435、SD328・362、SK491より新しい。

【規模・形態】 確認された規模は長軸460cm、短軸451cmを測り、平面形は方形を呈する。

【方向】 カマドを基準としてN-44°-Wを測る。

【堆積土】 19層に分層した。1～7層は暗褐色シルトを主体とする住居堆積土で、1～5層は人為的な埋土、6・7層は自然堆積とみられる。8層は周溝堆積土、9～14層はカマド堆積土である。15・16層はカマド袖構築土、17層はカマド掘り方埋土、18・19層は住居掘り方埋土である。



第356図 S1528 雙穴住居跡

S528 堆積土層記述表

| 部位           | 層位 | 土色             | 土性     | 備考                                     |
|--------------|----|----------------|--------|--|
| 住居堆積土        | 1  | 10YR3/2 黒褐色    | シルト    | IV層土粒少量、焼土粒・炭化物粒微量含む。                  |
|              | 2  | 10YR4/2 灰黄褐色   | シルト    | IV層土粒少量、炭化物粒微量含む。                      |
|              | 3  | 10YR3/3 暗褐色    | シルト    | IV層土粒多量、炭化物粒微量含む。                      |
|              | 4  | 10YR4/3 にぶい黄褐色 | シルト    | IV層土粒少量、炭化物粒微量含む。                      |
|              | 5  | 10YR5/2 灰黄褐色   | 粘土質シルト | IV層土粒・炭化物粒微量含む。                        |
|              | 6  | 10YR4/2 灰黄褐色   | シルト    | IV層土粒少量、炭化物粒微量含む。                      |
|              | 7  | 10YR3/1 黒褐色    | シルト    | IV層土粒・炭化物粒微量含む。                        |
| 両溝堆積土        | 8  | 10YR4/1 暗灰色    | 砂質シルト  | IV層土粒少量、炭化物粒微量含む。                      |
|              | 9  | 10YR4/3 にぶい黄褐色 | シルト    | IV層土ブロック(5～10mm程度)少量含む。                |
|              | 10 | 10YR4/3 にぶい黄褐色 | シルト    | IV層土粒・炭化物粒微量含む。                        |
| カマド堆積土       | 11 | 10YR3/1 黒褐色    | シルト    | IV層土ブロック(5～30mm程度)少量、焼土粒・炭化物粒微量含む。     |
|              | 12 | 10YR2/1 黒色     | シルト    | 焼土ブロック(5～20mm程度)・炭化物粒少量、IV層土粒微量含む。     |
|              | 13 | 10YR5/2 灰黄褐色   | シルト    | 焼土ブロック(5mm程度)少量、炭化物粒微量含む。 ※灰層          |
|              | 14 | 10YR5/1 暗灰色    | シルト    | IV層土粒少量、炭化物粒微量含む。                      |
| カマド施<br>積土   | 15 | 2.5Y7/2 灰黄褐色   | シルト    | IV層土粒・黒褐色シルトブロック(5～20mm程度)・焼土粒微量含む。    |
|              | 16 | 2.5Y7/2 灰黄褐色   | シルト    | IV層土粒少量、黒褐色シルトブロック(5～20mm程度)・炭化物粒微量含む。 |
| カマド内り方<br>埋土 | 17 | 10YR3/3 にぶい黄褐色 | シルト    | IV層土ブロック(5～30mm程度)多量、焼土粒・炭化物粒微量含む。     |
|              | 18 | 2.5Y5/2 暗灰褐色   | シルト    | IV層土ブロック(5～30mm程度)多量、炭化物粒微量含む。         |
|              | 19 | 10YR5/3 にぶい黄褐色 | 砂質シルト  | IV層土ブロック(5mm程度)・炭化物粒微量含む。              |

S528 施設堆積土層記述表

| 遺構名 | 層位 | 土色             | 土性  | 備考                                 |
|-----|----|----------------|-----|------------------------------------|
| P1  | 1  | 10YR4/1 暗灰色    | シルト | IV層土塊状に少量含む。                       |
|     | 2  | 10YR4/2 灰黄褐色   | シルト | IV層土粒少量、炭化物粒微量含む。                  |
|     | 3  | 10YR4/1 暗灰色    | シルト | IV層土粒・炭化物粒微量含む。                    |
| P2  | 1  | 10YR3/2 黒褐色    | シルト | IV層土ブロック(5～10mm程度)・炭化物粒微量含む。       |
|     | 2  | 10YR4/2 灰黄褐色   | シルト | IV層土粒少量、炭化物粒微量含む。                  |
|     | 3  | 10YR4/1 暗灰色    | シルト | IV層土粒・炭化物粒微量含む。                    |
| P3  | 1  | 10YR4/3 にぶい黄褐色 | シルト | IV層土粒少量、炭化物粒微量含む。                  |
|     | 2  | 10YR4/2 灰黄褐色   | シルト | IV層土粒少量、炭化物粒微量含む。                  |
| P4  | 1  | 10YR4/2 灰黄褐色   | シルト | IV層土ブロック(5～20mm程度)少量、焼土粒・炭化物粒微量含む。 |
|     | 2  | 10YR4/2 灰黄褐色   | シルト | IV層土粒少量、炭化物粒微量含む。 ※灰層              |
|     | 3  | 10YR3/3 暗褐色    | シルト | IV層土ブロック(5～10mm程度)多量、炭化物粒微量含む。     |
| P5  | 1  | 10YR3/2 黒褐色    | シルト | IV層土粒少量含む。                         |
| P6  | 1  | 10YR3/2 黒褐色    | シルト | IV層土粒少量含む。                         |
| P7  | 1  | 10YR3/2 黒褐色    | シルト | IV層土粒少量含む。                         |
| P8  | 1  | 10YR3/2 黒褐色    | シルト | IV層土粒少量含む。                         |
| P9  | 1  | 10YR3/2 黒褐色    | シルト | IV層土粒少量含む。                         |
| P10 | 1  | 10YR3/2 黒褐色    | シルト | IV層土粒少量含む。                         |
| P11 | 1  | 10YR3/2 黒褐色    | シルト | IV層土粒少量含む。                         |
| P12 | 1  | 10YR3/2 黒褐色    | シルト | IV層土粒少量含む。                         |
| SK1 | 1  | 10YR3/1 黒褐色    | シルト | IV層土粒少量、炭化物粒・骨片微量含む。               |
|     | 2  | 10YR4/1 暗灰色    | シルト | IV層土粒多量、焼土粒・炭化物粒微量含む。              |
|     | 3  | 10YR3/2 黒褐色    | シルト | IV層土粒少量、焼土粒・炭化物粒微量含む。              |
|     | 4  | 10YR4/2 灰黄褐色   | シルト | IV層土粒少量、炭化物粒微量含む。                  |

S528 施設断面表

| 遺構名 | 平面形 | 幅径(cm)   |    | 備考      |
|-----|-----|----------|----|---------|
|     |     | 長軸×短軸    | 深さ |         |
| P1  | 円形  | 34×(2)34 | 54 | 主柱穴     |
| P2  | 円形  | 36×35    | 57 | 主柱穴     |
| P3  | 円形  | 42×42    | 32 | 主柱穴     |
| P4  | 円形  | 49×47    | 49 | 主柱穴 柱痕跡 |
| P5  | 円形  | 11×9     | 99 | 壁柱穴     |
| P6  | 楕円形 | 26×9     | 99 | 壁柱穴     |
| P7  | 円形  | 17×15    | 99 | 壁柱穴     |

| 遺構名 | 平面形   | 幅径(cm)    |      | 備考  |
|-----|-------|-----------|------|-----|
|     |       | 長軸×短軸     | 深さ   |     |
| P8  | 楕円形   | 27×23     | 42   | 壁柱穴 |
| P9  | 楕円形   | 19×13     | 37   | 壁柱穴 |
| P10 | (楕)円形 | (32)×(23) | (19) | 壁柱穴 |
| P11 | 円形    | 18×17     | 49   | 壁柱穴 |
| P12 | 楕円形   | 25×16     | (11) | 壁柱穴 |
| SK1 | 楕円形   | 82×61     | 22   | 貯蔵穴 |

【壁面】 外傾しながら直線的に立ち上がり、壁高は最大で37cmを測る。

【床面】 中央部がわずかに高まり、にぶい黄褐色砂質シルトを主体とする埋土上面を床面とする。

【柱穴】 床面で12基(P1～12)を検出した。規模や位置から主柱穴と考えられるP1～4の規模は残存値も含め長軸34～49cm、短軸23～47cm、深さ32～57cmを測る。P4の堆積土下半で、径14cm程度の柱痕跡を確認した。P5～12は壁柱穴と考えられる。

【溝溝】 残存範囲ではカマド部分を除き、壁面に沿ってめぐる。断面形は台形を呈し、規模は幅14～21cm、深さ7～13cmを測る。

【カマド】 北壁中央部からやや西寄りに位置し、壁面に直交して付設されているが、煙道部はPit1647の重複により先端部が失われている。袖は壁面に対して直交し、東袖の規模は長さ65cm、幅24cm、西袖は長さ51cm、幅17cmを測る。東袖の先端部と基部付近には、自然礫を芯材として埋設している。燃焼部は壁内に位置し、規模は奥

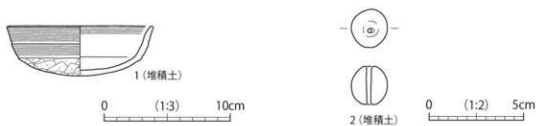
行き67cm、幅57cmを測る。底面は奥壁に向かって緩やかに立ち上がり、長径35cm程度の焼面がみられる。奥壁はわずかに外反して18cm程度立ち上がり、煙道部へつながる。煙道部は残存値で長さ50cm、幅21cm、深さ7cmを測り、底面は先端部に向かって緩やかに立ち上がる。

【その他の施設】床面で1基(SK1)の土坑を検出した。北東隅付近に位置し、形状からも貯蔵穴とみられる。平面形は楕円形を呈し、規模は長軸82cm、短軸61cm、深さ22cmを測る。

【掘り方】深さ10～26cmを測り、底面は概ね平坦である。

【出土遺物】堆積土、床面施設、掘り方から土師器・須恵器、金属製品、鉄洋、土製品などが出土し、土師器環1点、土製品1点を掲載した(第357図)。1は土師器環で、関東地方北西部に分布する有段口縁環の特徴を持つ関東系土師器である。薄手で精巧なつくりである。扁平な丸底で、体部は内湾し、口縁部は内湾気味だが上半で直線的にやや外傾する。口縁部と体部の境と口縁部中位に沈線状の段を持つ。外面底部のヘラケズリは一定方向に施されている。色調は橙色を呈し、胎土は精良で、砂粒と多量の赤色粒子を含む。焼成は良好で硬く締まる。2は球形の土玉である。調整は摩滅のため不明である。

【時期】時期決定できる遺物はないが、SI435、SB49との新旧関係から、3期(6世紀末頃～7世紀前半)以降と考えられる。



| 図録番号 | 登録番号  | 出土地点  | 層位  | 種別  | 器種 | 法量(cm) |    |     | 外面調整                 | 内面調整              | 備考             | 写真掲載 |
|------|-------|-------|-----|-----|----|--------|----|-----|----------------------|-------------------|----------------|------|
|      |       |       |     |     |    | 口径     | 底径 | 高さ  |                      |                   |                |      |
| 1    | C-275 | SI528 | 堆積土 | 土師器 | 環  | (11.4) | —  | 4.0 | 口縁：22F<br>体～底部：59F±4 | 口縁：22F<br>体部：不明   | 関東系角形口中縁含む内面摩滅 | 356  |
| 2    | F-032 | SI528 | 堆積土 | 土製品 | 土玉 | 全径     | 口径 | 高さ  | 重量(g)                | 摩滅のため調整不明 孔径0.1cm |                | 356  |

第357図 SI528 竪穴住居跡出土遺物

#### SI529 竪穴住居跡(第358図)

【位置・確認】調査区南東部の117・125区に位置する。北西部を除く大部分が調査区外に延びる。西壁はSI432の重複により失われている。

【重複】SI432より古く、SI430より新しい。

【規模・形態】確認された規模は長軸301cm、短軸198cmを測り、平面形は方形ないし長方形と考えられる。

【方向】北壁を基準としてN-43°-Eを測る。

【堆積土】3層に分層した。1層は暗褐色シルトの住居堆積土である。2層は周溝堆積土、3層は住居掘り方埋土である。

【壁面】壁高は最大で12cm程度が残存するが、形状は不明である。

【床面】全体の形状は不明で、褐色シルトの埋土上面を床面とする。

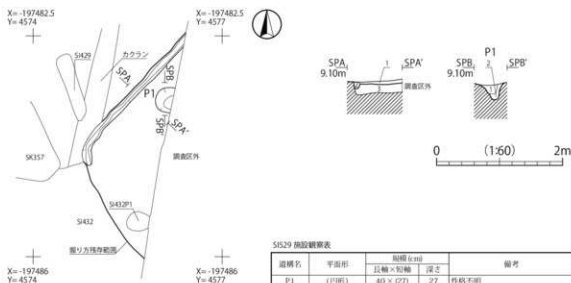
【柱穴】床面で1基(P1)を検出した。柱の抜き取り痕を確認した。

【周溝】残存範囲では、北壁に沿って検出した。断面形はU字形を呈し規模は幅10～14cm、深さ3～10cmを測る。

【掘り方】 深さ1～17cmを測り、底面の全体形状は不明である。

【出土遺物】 堆積土から土師器が出土したが、図化できるものはなかった。

【時期】 時期決定できる遺物はないが、SI430・432との新旧関係から、3期(6世紀末頃～7世紀前半)～4期(7世紀中頃～後半)の可能性はある。



SI529 堆積土誌記表

| 部位    | 層位 | 土色          | 土性  | 備考                             |
|-------|----|-------------|-----|--------------------------------|
| 自然堆積土 | 1  | 10YR3/3 暗褐色 | シルト | IV層土粒多量、焼土ブロック(5～10mm程度)微量含む。  |
| 調査掘り方 | 2  | 10YR3/2 黒褐色 | シルト | IV層土粒・炭化物粒多量含む。                |
| 住居掘り方 | 3  | 10YR4/4 褐色  | シルト | IV層土ブロック塊状、焼土ブロック(10mm程度)多量含む。 |

SI529 検出堆積土誌記表

| 遺構名 | 層位 | 土色             | 土性  | 備考         |
|-----|----|----------------|-----|------------|
| P1  | 1  | 10YR4/3 にぶい黄褐色 | シルト | IV層土粒少量含む。 |
|     | 2  | 10YR4/4 褐色     | シルト | IV層土粒多量含む。 |

### 第358図 SI529 竪穴住居跡

#### SI530 竪穴住居跡(第359図)

【位置・確認】 調査区南東部の117・124・125区に位置する。SI431・432・434の重複により大部分が失われ、カマドと北西隅の壁・床面が部分的に残存する。

【重複】 SI431・432・434より古い。

【規模・形態】 確認された規模は長軸341cm、短軸138cmを測り、平面形は方形ないし長方形と考えられる。

【方向】 カマドを基準としてN-51°-Wを測る。

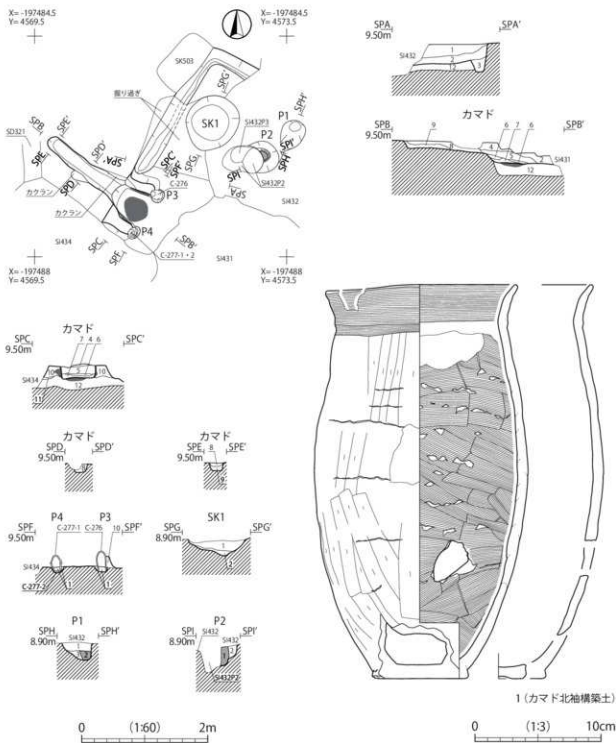
【堆積土】 12層に分層した。1・2層は暗褐色シルトの住居堆積土で、自然堆積とみられる。3層は周溝堆積土、4～9層はカマド堆積土である。10・11層はカマド袖構築土、12層は住居掘り方埋土である。

【壁面】 直立気味に立ち上がり、壁高は最大で36cmを測る。

【床面】 全体の形状は不明で、にぶい黄褐色シルトの埋土上面を床面とする。

【柱穴】 SI432の重複範囲内で2基(P1・2)を検出した。規模や位置からともに主柱穴の一部と考えられるが、新旧は不明である。規模は残存値で長軸48～50cm、短軸24～37cm、深さ28～33cmを測る。P1の堆積土下半とP2の堆積土で、径18～19cm程度の柱痕跡を確認した。

【周溝】 残存範囲ではカマド部分を除き、壁面に沿ってめぐる。断面形はU字形を呈し、規模は幅12～23cm、深さ12～17cmを測る。



1 (カマド北袖構築土)

| 図版番号 | 発掘番号    | 出土地点           | 層位  | 構形  | 器種 | 法量 (cm) |     |      | 外面調整                         | 内面調整                       | 備考                                | 写真枚数 |
|------|---------|----------------|-----|-----|----|---------|-----|------|------------------------------|----------------------------|-----------------------------------|------|
|      |         |                |     |     |    | 口径      | 底径  | 高さ   |                              |                            |                                   |      |
| 1    | C-276   | SI530<br>P1-北袖 | 構築土 | 土師器 | 甕  | 115.0   | 7.2 | 31.2 | 口縁：22F<br>胴部：49F×9<br>底部：49F | 口縁：22F<br>胴部下位・底部2箇所に焼成埋穿孔 | 付針少量、角閃石微量を含む<br>製造下位・底部2箇所に焼成埋穿孔 | 356  |
| 写真のみ | C-277-1 | SI530<br>P1-南袖 | 構築土 | 土師器 | 甕  | —       | 7.1 | 62.6 | 49F                          | 49F                        | 底面木炭粒 外面やや摩滅                      | 384  |
| 写真のみ | C-277-2 | SI530<br>P1-南袖 | 構築土 | 土師器 | 甕  | —       | 7.0 | 66.5 | 49F×9                        | 49F                        | 底面木炭粒                             | 384  |

第359図 SI530 竪穴住居跡・同出土遺物



SS30 堆積土柱記表

| 部位         | 層位 | 土色             | 土性  | 備考                        |
|------------|----|----------------|-----|---------------------------|
| 住居堆積土      | 1  | 10YR2/3 暗褐色    | シルト | IV層土ブロック(5mm程度)少量含む。      |
|            | 2  | 10YR2/4 暗褐色    | シルト | IV層土ブロック(5～10mm程度)少量含む。   |
| 両溝堆積土      | 3  | 10YR4/4 褐色     | シルト | IV層土ブロック(5mm程度)少量含む。      |
|            | 4  | 10YR4/4 褐色     | シルト | IV層土ブロック(5～20mm程度)多量含む。   |
| カマド堆積土     | 5  | 10YR4/3 にぶい黄褐色 | シルト | IV層土ブロック(5～10mm程度)多量含む。   |
|            | 6  | 10YR3/3 暗褐色    | シルト | IV層土ブロック(5～10mm程度)多量含む。   |
|            | 7  | 10YR5/2 灰黄褐色   | シルト | 灰・粘土ブロック(5mm程度)少量含む。      |
|            | 8  | 10YR4/3 にぶい黄褐色 | シルト | IV層土塊状に少量含む。              |
|            | 9  | 10YR4/4 褐色     | シルト | 黒褐色シルトブロック(5～10mm程度)少量含む。 |
| カマド施<br>積土 | 10 | 10YR4/4 褐色     | シルト | IV層土ブロック(5～10mm程度)多量含む。   |
| 住居裏り方埋土    | 11 | 10YR4/3 にぶい黄褐色 | シルト | 灰化物ブロック(10mm程度)多量含む。      |
|            | 12 | 10YR4/3 にぶい黄褐色 | シルト | IV層土ブロック(5～30mm程度)多量含む。   |

SS30 施設堆積土柱記表

| 遺構名 | 層位 | 土色             | 土性    | 備考                           |
|-----|----|----------------|-------|------------------------------|
| P1  | 1  | 10YR4/4 褐色     | シルト   | IV層土ブロック(5～20mm程度)少量含む。      |
|     | 2  | 10YR4/3 にぶい黄褐色 | シルト   | IV層土ブロック(5～20mm程度)少量含む。 ※柱礎跡 |
|     | 3  | 10YR4/4 褐色     | 砂質シルト | IV層土ブロック(5～10mm程度)少量含む。      |
| P2  | 1  | 10YR4/4 褐色     | シルト   | IV層土塊状に少量含む。 ※柱礎跡            |
|     | 2  | 10YR4/3 にぶい黄褐色 | シルト   | IV層土塊状に少量含む。                 |
| P3  | 1  | 10YR4/3 にぶい黄褐色 | シルト   | IV層土ブロック(5mm程度)多量含む。         |
| P4  | 1  | 10YR4/3 にぶい黄褐色 | シルト   | IV層土ブロック(5mm程度)多量含む。         |
| SK1 | 1  | 10YR4/3 にぶい黄褐色 | シルト   | IV層土ブロック(5mm程度)多量含む。         |
|     | 2  | 10YR5/4 にぶい黄褐色 | 砂質シルト | IV層土ブロック(5～10mm程度)多量含む。      |

SS30 施設観察表

| 遺構名 | 平面形  | 規模(cm)    |      |             | 備考 |
|-----|------|-----------|------|-------------|----|
|     |      | 長軸×短軸     | 深さ   |             |    |
| P1  | 楕円形  | (48)×(37) | (28) | (B)1土柱穴 柱礎跡 |    |
| P2  | (円形) | (50)×(24) | (33) | (B)1土柱穴 柱礎跡 |    |
| P3  | 円形   | 21×(自)    | 7    | カマド施土柱礎穴    |    |

| 遺構名 | 平面形  | 規模(cm)    |    |          | 備考 |
|-----|------|-----------|----|----------|----|
|     |      | 長軸×短軸     | 深さ |          |    |
| P4  | 楕円形  | 19×(11)   | 9  | カマド施土柱礎穴 |    |
| SK1 | (円形) | (90)×(80) | 39 | 貯蔵穴      |    |

【カマド】 西壁に位置し、壁面に直交して付設されている。袖は壁面に対して直交し、南袖の規模は長さ43cm、幅31cm、北袖は長さ47cm、幅29cmを測る。両袖の先端部には土師器甕を転用した芯材が、P3・4の内部に埋設されている。南袖は上部を欠いた甕2個体を重ね、北袖は甕(第359図1)1個体を逆位に伏せて構築されている。燃焼部は壁内に位置し、規模は奥行き65cm、幅55cmを測る。底面は概ね平坦で、長径43cm程度の焼面がみられる。奥壁は外傾しながら内湾気味に15cm程度立ち上がり、煙道部へつながる。煙道部は長さ132cm、幅21～32cm、深さ15～17cmを測り、底面は先端部に向かって緩やかに立ち上がる。

【その他の施設】 床面で1基(SK1)の土坑を検出した。カマドと北西隅の中間に位置しており、形状からも貯蔵穴とみられる。平面形は円形と考えられ、規模は残存値で長軸90cm、短軸80cm、深さ39cmを測る。

【掘り方】 深さ16～19cmを測り、底面の形状は不明である。

【出土遺物】 堆積土、床面施設から土師器・須恵器が出土し、カマド北袖の芯材として転用されていた土師器甕1点を掲載した(第359図)。また、南袖の転用芯材の土師器甕2点を写真で掲載した(写真図版384-4・5)。

1の底部の端部は張り出し、胴部は胴部中に最大径が位置する張り弱い楕円形である。頸部に稜を持ち、口縁部は緩く外反する。外面は頸部の稜の下までヨコナデ、胴部は縦方向に弱いハケズリが施されている。胴部下位2箇所が焼成後に内側から穿孔されている。カマドに固定した痕跡と考えられる筋状の粘土痕が、胴部中に2段認められる。底部には刺突状の不明工具痕がみられる。色調は浅黄褐色～にぶい黄褐色を呈し、胎土はやや粗く、砂粒と少量の海綿骨針を含む。

写真図版384-4・5(C-277-1・2)は土師器甕で、2は底部の破片資料である。写真図版384-4(C-277-1)の、胴部は下彫れを呈し、輪痕が顕著に残る。外面胴部には幅の細かいハケが施されている。

【時期】 カマド袖から出土した土師器甕(第359図1、写真図版384-4)の特徴やSI431・432・434との新旧関係から、3期(6世紀末頃～7世紀前半)と考えられる。

## SI531 竪穴住居跡 (第360図)

【位置・確認】 調査区東部中央寄りの83・84・92・93区に位置する。大部分が調査区外へ延び、西壁周辺のみ検出された。壁の一部は攪乱により上部が失われている。柱穴・周溝・カマドなどの床面施設は確認できなかった。

【重複】 SD328より新しい。

【規模・形態】 確認された規模は長軸382cm、短軸168cmを測り、平面形は方形ないし長方形と考えられる。

【方向】 西壁を基準としてN-29°-Eを測る。

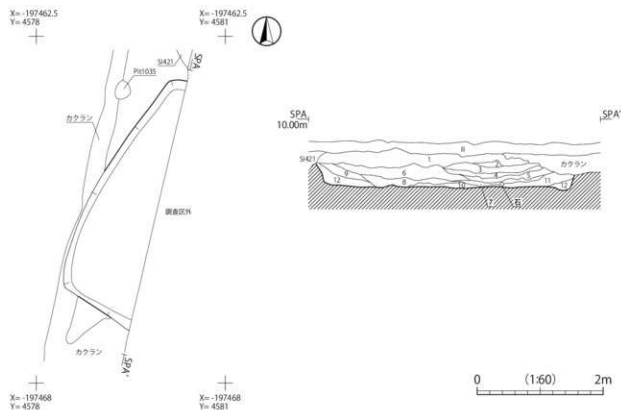
【堆積土】 12層に分層した。にぶい黄褐色シルトを主体とする住居堆積土で、堆積状況から人為的な土とみられる。

【壁面】 外傾しながら直線的に立ち上がり、壁高は最大で28cmを測る。

【床面】 概ね平坦で、基本層IV層を直接床面とする。

【出土遺物】 出土しなかった。

【時期】 時期決定できる遺物はなく、詳細な時期は不明である。



SI531 堆積土層記表

| 部位    | 層位 | 土色             | 土性  | 備考                                    |
|-------|----|----------------|-----|---------------------------------------|
| 住居堆積土 | 1  | 10YR4/3 にぶい黄褐色 | シルト | IV層土ブロック (5 ~ 10mm程度) 少量含む。           |
|       | 2  | 10YR5/3 にぶい黄褐色 | シルト | IV層土高層含む。                             |
|       | 3  | 10YR5/4 にぶい黄褐色 | シルト | IV層土ブロック (30 ~ 50mm程度) 多量含む。          |
|       | 4  | 10YR3/1 暗褐色    | シルト | 炭化物粒(屑)に少量、磁土ブロック (20 ~ 50mm程度) 少量含む。 |
|       | 5  | 10YR4/1 暗褐色    | シルト | IV層土ブロック (30 ~ 40mm程度) 多量、炭化物粒少量含む。   |
|       | 6  | 10YR4/2 灰黄褐色   | シルト | IV層土ブロック (10 ~ 50mm程度) 多量含む。          |
|       | 7  | 10YR5/2 灰黄褐色   | シルト | IV層土ブロック (10 ~ 20mm程度) 炭化物粒少量含む。      |
|       | 8  | 10YR4/2 灰黄褐色   | シルト | IV層土ブロック (5 ~ 10mm程度) 少量、炭化物粒少量含む。    |
|       | 9  | 10YR5/2 灰黄褐色   | シルト | IV層土ブロック (5 ~ 20mm程度) 少量含む。           |
|       | 10 | 10YR5/3 にぶい黄褐色 | シルト | IV層土ブロック (30 ~ 50mm程度) 少量含む。          |
|       | 11 | 10YR5/3 にぶい黄褐色 | シルト | IV層土ブロック (20 ~ 30mm程度) 多量、炭化物粒少量含む。   |
|       | 12 | 10YR4/3 にぶい黄褐色 | シルト | IV層土ブロック (5 ~ 10mm程度) 少量含む。           |

第360図 SI531 竪穴住居跡

## S1532 竪穴住居跡 (第361図)

【位置・確認】 調査区北西部の51・59区に位置する。S1461の重複により大部分が失われ、西壁際のみ残存する。

【重複】 S1461より古く、S1493より新しい。

【規模・形態】 確認された規模は長軸403cm、短軸51cmを測り、平面形は方形ないし長方形と考えられる。

【方向】 西壁を基準としてN-8°-Wを測る。

【堆積土】 5層に分層した。灰黄褐色シルトを主体とする住居堆積土で、堆積状況から人為的な埋土とみられる。

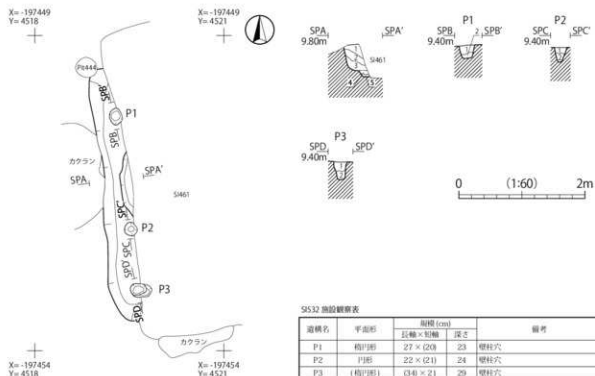
【壁面】 直立気味に立ち上がり、壁高は最大で42cmを測る。

【床面】 全体の形状は不明である。

【柱穴】 西壁際で3基(P1～3)を検出した。いずれも壁柱穴と考えられる。

【出土遺物】 出土しなかった。

【時期】 時期決定できる遺物はないが、S1461・S1493との新旧関係から、3期(6世紀末頃～7世紀前半)～6期(8世紀前半)と考えられる。



S1532 堆積土層記表

| 遺構名   | 層位 | 土色           | 土性    | 備考                             |
|-------|----|--------------|-------|--------------------------------|
| 住居堆積土 | 1  | 10YR4/2 灰黄褐色 | シルト   | IV層土粒多量、粘土粒・炭化物粒微量含む。          |
|       | 2  | 10YR5/3 灰黄褐色 | シルト   | IV層土ブロック(5～30mm程度)多量、炭化物粒少量含む。 |
|       | 3  | 10YR3/3 黄褐色  | 砂質シルト | IV層土粒少量、炭化物粒微量含む。              |
|       | 4  | 7.5YR5/2 灰褐色 | シルト   | IV層土粒多量、粘土粒少量、炭化物粒微量含む。        |
|       | 5  | 7.5YR4/2 灰褐色 | シルト   | III層土粒多量、IV層土粒少量、炭化物粒微量含む。     |

S1532 施設堆積土層記表

| 遺構名 | 層位 | 土色           | 土性     | 備考                                 |
|-----|----|--------------|--------|------------------------------------|
| P1  | 1  | 10YR4/2 灰黄褐色 | シルト    | IV層土ブロック(5～10mm程度)少量、粘土粒・炭化物粒微量含む。 |
|     | 2  | 10YR5/3 灰黄褐色 | シルト    | IV層土ブロック(5～20mm程度)多量、炭化物粒微量含む。     |
| P2  | 1  | 10YR4/2 灰黄褐色 | シルト    | IV層土ブロック(5mm程度)多量、炭化物粒微量含む。        |
|     | 2  | 10YR5/2 灰黄褐色 | シルト    | IV層土ブロック(5～20mm程度)多量、炭化物粒微量含む。     |
| P3  | 1  | 10YR4/2 灰黄褐色 | シルト    | IV層土ブロック(5mm程度)多量、炭化物粒微量含む。        |
|     | 2  | 10YR3/1 黄褐色  | 粘土質シルト | IV層土粒少量含む。                         |

第361図 S1532 竪穴住居跡

## (2) 鍛冶関連遺構(第45・362～372図、第23・24表)

鍛冶関連遺構は、竪穴状遺構1基(SI522)、土坑7基(SK328・329・355・358・383・461・477)、性格不明遺構7基(SX37・39・42～44・46・47)である。SI522は鍛冶炉を伴う工房と考えられる。土坑・性格不明遺構は被熱痕が認められるものや、多量の焼土・炭化物、鉄滓などが堆積土に含まれるものを鍛冶関連遺構として捉えた。これらの分布は、調査区中央部の竪穴住居跡が密集する範囲を取り囲むようにして点在し、南部ではSI522とSX42・43・46が比較的近くにまとまって位置している。

## SI522 竪穴状遺構(第362～367図)

【位置・確認】 調査区南部の106・107・114・115・122・123区に位置する。西側はSD350、南壁はSD299の重複により失われている。

【重複】 SD299・317・350より古く、SK495、Pit1599より新しい。

【規模・形態】 確認された規模は長軸623cm、短軸399cmを測り、平面形は南北に長い長方形を呈する。東壁の南部には奥行き65cm、幅206cmの張り出し部を伴う。

【方向】 東壁を基準としてN-33°-Wを測る。

【堆積土】 8層に分層した。1～4層は黒褐色シルトを主体とする竪穴堆積土で、堆積状況から人為的な埋土とみられる。5層は貼床で、上面(床面1)の構築土である。下面(床面2)を直接覆っており、床面の貼り直しと考えられる。6～8層は竪穴掘り方土で、6・7層上面が床面2に相当する。

【壁面】 内湾気味に外傾しながら立ち上がり、壁高の最大値は床面1で15cm、床面2で26cmを測る。

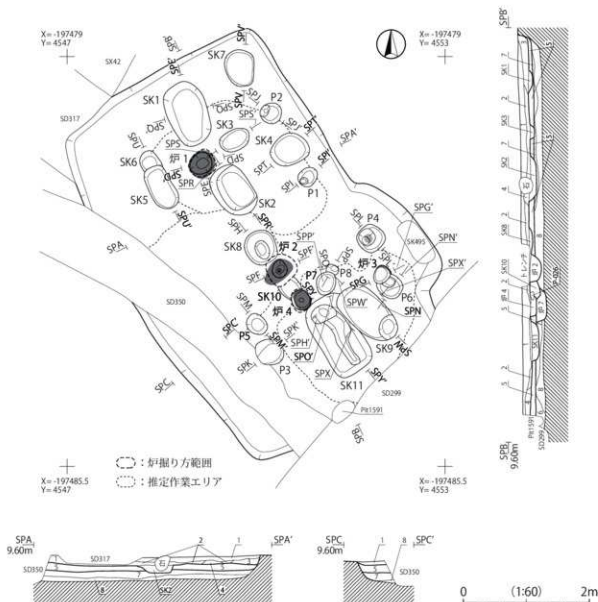
【床面】 床面1はわずかに起伏し、暗褐色シルトの貼床上面を床面とする。床面2は概ね平坦で、にぶい黄褐色砂質シルトの埋土上面を床面とする。

【柱穴】 床面1で8基(P1～8)、床面2で12基(P9～20)を検出した。床面1ではP1・2・4・5・7が東から南にかけて「L」字状に並ぶため、これらが主柱穴に相当する可能性がある。規模は長軸33～42cm、短軸27～41cm、深さ9～28cmを測る。P4で径13cm程度の柱痕跡が確認された。このほかは床面2の柱穴も含め、配置・規模・形状などが不規則であり、性格は不明である。P9・12・18で柱の抜き取り痕、P16では底面に径13cm程度の変色範囲が確認された。

【炉】 床面1で4基(炉1～4)、床面2で3基(炉5～7)を検出した。床面1上では炉1・2・4が竪穴本体の中軸上に並び、炉1が北部、炉2・4が中央部南寄りから南部に位置する。炉3は南東部の張り出し部付近に位置する。炉1の平面形は円形を呈し、規模は長軸37cm、短軸31cm、深さ8cmを測る。掘り方は長軸43cm、短軸39cm、深さ15cmを測り、炉体は褐灰色シルトで構築されている。炉2の平面形は楕円形を呈し、規模は長軸29cm、短軸24cm、深さ12cmを測る。掘り方は長軸47cm、短軸46cm、深さ19cmを測り、炉体は灰黄褐色シルトを主体に構築されている。炉1・2の炉体は強度の被熱による白色化や硬化が全体にみられる。炉3の平面形は楕円形を呈し、規模は長軸30cm、短軸25cm、深さ8cmを測る。掘り方は伴わず、炉体の被熱は部分的である。炉4の平面形は円形を呈し、規模は長軸33cm、短軸30cm、深さ8cmを測る。掘り方は長軸36cm、短軸33cm、深さ15cmを測り、炉体は灰黄褐色シルトで構築され、北壁には羽口(第367図5)の狭端部が突き出ている。炉体には被熱による白色化や硬化がみられるが、部分的である。

床面2上では炉1と一部重複して炉5が、炉5北西に炉6が、炉4の直下に炉7が位置する。炉5の平面形は楕円形を呈し、規模は残存値も含め長軸38cm、短軸25cm、深さ12cmを測る。掘り方は長軸47cm、短軸35cm、深さ17cmを測り、炉体は褐灰色シルトで構築されている。炉体には強度の被熱による白色化や硬化が全体にみられる。炉6の平面形は楕円形を呈し、規模は長軸17cm、短軸14cm、深さ3cmとかなり小型である。掘り方は長軸27cm、

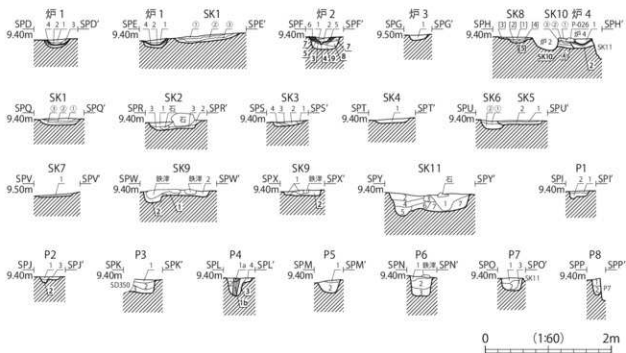
短軸22cm、深さ15cmを測り、炉体は褐灰色シルトを主体に構築されている。炉体には被熱による白色化や硬化がみられるが、部分的である。炉7は炉体の底面と掘り方のみ残存する。掘り方の平面形は円形を呈し、規模は残存値で長軸53cm、短軸51cm、深さ15cmを測る。炉体は灰黄褐色シルトを主体に構築されている。底面の被熱は弱い。



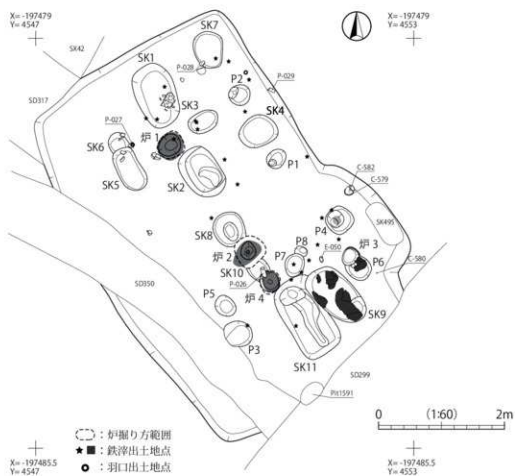
竈池関連遺構 S522 増検土柱記表

| 部位          | 層位 | 土色             | 土性    | 備考   |
|-------------|----|----------------|-------|--|
| 竈穴増検土       | 1  | 10YR3/2 黒褐色    | シルト   | IV層土粒・炭化物粒・鉄屑微量含む。                             |
|             | 2  | 10YR3/2 黒褐色    | シルト   | 鉄屑多量、IV層土粒・焼土粒・炭化物粒微量含む。                       |
|             | 3  | 10YR4/3 に近い黄褐色 | シルト   | IV層土粒・炭化物粒微量含む。                                |
| 床面1 灰床      | 4  | 10YR3/1 黒褐色    | シルト   | 鉄屑多量、IV層土ブロック(5～10mm程度)少量、炭化物粒微量含む。            |
|             | 5  | 10YR3/3 暗褐色    | シルト   | 上面に炭化物ブロック(5～10mm程度)多量、IV層土ブロック(5～10mm程度)少量含む。 |
| 竈穴掘り方<br>埋土 | 6  | 10YR4/2 灰黄褐色   | シルト   | IV層土粒・炭化物粒微量含む。 ※床面2                           |
|             | 7  | 10YR4/1 暗灰色    | 砂質シルト | 炭化物粒微量含む。 ※床面2                                 |
|             | 8  | 10YR4/3 に近い黄褐色 | 砂質シルト |  |

第362図 S522 竈穴状遺構一床面1(1)



第363図 SIS22 竪穴状遺構—床面1 (2)



第364図 SIS22 竪穴状遺構—床面1 (3) および遺物出土状況

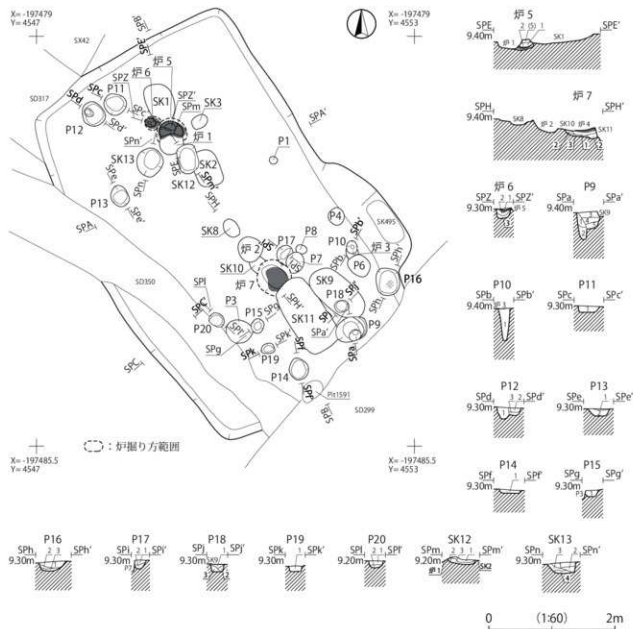
埋蔵物調査S522(床面1)施設増築土記表

| 遺構名  | 層位  | 土色             | 土性    | 備考  |
|------|-----|----------------|-------|---|
| P1   | 1   | 10YR5/1 赭灰色    | シルト   | 赤層土粒多量、灰・炭化物粒微量含む。                                |
|      | 2   | 10YR4/1 赭灰色    | シルト   | 赤層土粒・灰・焼土粒・炭化物粒微量含む。                              |
|      | 3   | 10YR3/2 黒褐色    | シルト   | 赤層土粒・焼土粒・炭化物粒微量含む。                                |
|      | 4   | 10YR6/1 赭灰色    | シルト   | 全体が焼熟、上半部白色化、下半部赤色化。 ※上面が味味                       |
| P2   | 1   | 10YR3/2 黒褐色    | シルト   | 下部に炭化物屑・赤層土粒・鉄屑微量含む。                              |
|      | 2   | 10YR4/1 赭灰色    | シルト   | 炭化物ブロック(5～10mm程度)・赤層土粒少量、焼土粒微量含む。                 |
|      | 3   | 10YR3/1 黒褐色    | シルト   | 赤層土粒・炭化物粒微量含む。                                    |
|      | 4   | 10YR3/2 黒褐色    | シルト   | 炭化物ブロック(5～10mm程度)・赤層土粒少量含む。                       |
|      | 5   | 10YR6/1 赭灰色    | シルト   | 全体が焼熟、上半部白色化、※上面が味味                               |
|      | 6   | 10YR3/3 暗褐色    | シルト   | 赤層土粒・炭化物粒微量含む。                                    |
|      | 7   | 5YR4/4 に近い赤褐色  | シルト   | 赤層土粒微量含む。   |
|      | 8   | 10YR3/2 黒褐色    | シルト   | 赤層土粒微量含む。   |
|      | 9   | 10YR4/2 灰黄褐色   | 砂質シルト | 赤層土粒微量含む。   |
| P3   | 1   | 10YR3/2 黒褐色    | シルト   | 鉄屑多量、赤層土ブロック(5mm程度)・炭化物粒少量含む。                     |
|      | 2   | 10YR4/3 に近い黄褐色 | シルト   | 赤層土ブロック(5～10mm程度)多量、焼土粒・炭化物粒・鉄屑微量含む。              |
| P4   | 1   | 10YR4/2 灰黄褐色   | シルト   | 赤層土粒・焼土粒微量含む。上半部赤色化、※上面が味味                        |
|      | 2   | 10YR3/2 黒褐色    | シルト   | 鉄屑多量、炭化物ブロック(5～10mm程度)少量含む。                       |
| P1   | 1   | 10YR4/2 灰黄褐色   | シルト   | 赤層土粒少量、炭化物粒微量含む。                                  |
|      | 2   | 10YR3/2 黒褐色    | シルト   | 炭化物ブロック(5～10mm程度)多量、赤層土粒少量、焼土粒微量含む。               |
| P2   | 1   | 10YR4/2 灰黄褐色   | シルト   | 赤層土粒・炭化物粒微量含む。                                    |
|      | 2   | 10YR4/3 に近い黄褐色 | シルト   | 赤層土粒多量、炭化物粒微量含む。                                  |
|      | 3   | 10YR4/1 赭灰色    | シルト   | 赤層土屑粒に含む。   |
| P3   | 1   | 10YR4/2 灰黄褐色   | シルト   | 赤層土ブロック(5～10mm程度)少量含む。                            |
|      | 2   | 10YR3/2 黒褐色    | 砂質シルト | 赤層土粒微量含む。   |
|      | 3   | 10YR3/2 黒褐色    | シルト   | 赤層土粒・炭化物粒微量含む。 ※柱廻縁                               |
| P4   | 1a  | 10YR4/1 赭灰色    | シルト   | 赤層土粒微量含む。 ※柱廻縁                                    |
|      | 1b  | 10YR4/1 赭灰色    | シルト   | 赤層土粒微量含む。 ※柱廻縁                                    |
|      | 2   | 10YR4/2 灰黄褐色   | シルト   | 赤層土粒少量含む。   |
|      | 3   | 10YR4/1 赭灰色    | シルト   | 赤層土粒少量含む。   |
| P5   | 1   | 10YR3/3 暗褐色    | シルト   | 赤層土粒少量含む。   |
|      | 2   | 10YR4/2 灰黄褐色   | シルト   | 赤層土粒少量含む。   |
|      | 3   | 10YR4/1 赭灰色    | シルト   | 鉄屑多量、赤層土ブロック(5～10mm程度)・炭化物粒微量含む。                  |
|      | 4   | 10YR4/2 灰黄褐色   | シルト   | 赤層土ブロック(5～10mm程度)・炭化物粒微量含む。                       |
| P6   | 1   | 10YR4/1 赭灰色    | シルト   | 赤層土粒少量含む。   |
|      | 2   | 10YR4/3 に近い黄褐色 | シルト   | 赤層土ブロック(5～10mm程度)多量、炭化物粒微量含む。                     |
|      | 3   | 10YR4/2 灰黄褐色   | シルト   | 赤層土屑粒に含む。   |
| P7   | 1   | 10YR4/1 赭灰色    | シルト   | 赤層土粒・炭化物粒微量含む。                                    |
|      | 2   | 10YR3/3 暗褐色    | シルト   | 赤層土粒少量、炭化物粒微量含む。                                  |
|      | 3   | 10YR4/2 灰黄褐色   | シルト   | 赤層土粒・炭化物粒微量含む。                                    |
| P8   | 1   | 10YR4/2 灰黄褐色   | シルト   | 赤層土ブロック(5～10mm程度)・炭化物粒微量含む。                       |
|      | 2   | 10YR4/2 灰黄褐色   | 砂質シルト | 炭化物粒微量含む。   |
| SK1  | ①   | 10YR3/2 黒褐色    | シルト   | 赤層土ブロック(5mm程度)・焼土粒・炭化物粒微量含む。                      |
|      | ②   | 10YR4/1 赭灰色    | シルト   | 炭化物ブロック(5～20mm程度)多量、赤層土ブロック(5～10mm程度)・焼土粒・鉄屑微量含む。 |
|      | ③   | 10YR4/2 灰黄褐色   | シルト   | 赤層土粒少量、炭化物粒微量含む。                                  |
| SK2  | 1   | 10YR4/2 灰黄褐色   | シルト   | 赤層土ブロック(5mm程度)・炭化物粒微量含む。                          |
|      | 2   | 10YR3/2 黒褐色    | シルト   | 鉄屑少量、赤層土粒微量含む。                                    |
|      | 3   | 10YR3/1 黒褐色    | シルト   | 赤層土ブロック(5～10mm程度)少量、鉄屑微量含む。                       |
| SK3  | 1   | 10YR4/2 灰黄褐色   | シルト   | 赤層土粒・炭化物粒微量含む。                                    |
|      | 2   | 10YR3/2 黒褐色    | シルト   | 赤層土ブロック(5mm程度)少量、焼土ブロック(5～10mm程度)・炭化物粒微量含む。       |
|      | 3   | 10YR4/2 灰黄褐色   | 砂質シルト | 赤層土粒微量含む。   |
|      | 4   | 5YR3/4 暗赤褐色    | シルト   | 焼熟した白色粘土・焼土主体。                                    |
| SK4  | 1   | 10YR4/2 灰黄褐色   | シルト   | 赤層土ブロック(5～10mm程度)・炭化物ブロック(5～10mm程度)・焼土粒微量含む。      |
|      | 1   | 10YR4/2 灰黄褐色   | シルト   | 赤層土粒・炭化物ブロック(5～10mm程度)微量含む。                       |
| SK5  | 2   | 10YR4/1 赭灰色    | シルト   | 赤層土ブロック(5～10mm程度)少量、炭化物ブロック(5～10mm程度)微量含む。        |
|      | ①   | 10YR4/2 灰黄褐色   | シルト   | 赤層土粒少量、炭化物ブロック(5～10mm程度)微量含む。                     |
| SK6  | ②   | 10YR4/1 赭灰色    | シルト   | 赤層土ブロック(5～10mm程度)多量、炭化物粒微量含む。                     |
|      | ③   | 10YR3/2 黒褐色    | シルト   | 炭化物ブロック(5～10mm程度)少量、赤層土粒微量含む。                     |
| SK7  | [1] | 10YR3/2 黒褐色    | シルト   | 赤層土粒・炭化物粒微量含む。                                    |
|      | [2] | 10YR3/1 黒褐色    | シルト   | 炭化物ブロック(5～20mm程度)多量、赤層土粒・焼土粒微量含む。                 |
|      | [3] | 10YR3/3 暗褐色    | シルト   | 赤層土粒少量、炭化物粒微量含む。                                  |
|      | [4] | 10YR4/2 灰黄褐色   | シルト   | 赤層土粒・炭化物粒微量含む。                                    |
|      | [5] | 10YR4/3 に近い黄褐色 | シルト   | 赤層土粒少量、炭化物粒微量含む。                                  |
| SK9  | 1   | 10YR4/2 灰黄褐色   | シルト   | 赤層土粒少量、炭化物粒・鉄屑微量含む。                               |
|      | 2   | 10YR4/1 赭灰色    | シルト   | 赤層土粒・炭化物粒微量含む。                                    |
| SK10 | ①   | 10YR4/2 灰黄褐色   | シルト   | 赤層土粒・焼土粒・炭化物粒微量含む。                                |
|      | ②   | 10YR4/1 赭灰色    | シルト   | 赤層土粒少量含む。   |
|      | ③   | 10YR4/2 灰黄褐色   | シルト   | 鉄屑・炭化物ブロック(5mm程度)・赤層土粒多量含む。                       |
|      | ④   | 10YR3/2 黒褐色    | シルト   | 赤層土ブロック(5～10mm程度)多量含む。                            |
| SK11 | 1   | 10YR4/2 灰黄褐色   | シルト   | 赤層土粒・炭化物粒微量含む。                                    |
|      | 2   | 10YR4/1 赭灰色    | シルト   | 赤層土粒少量、鉄屑・炭化物粒微量含む。                               |
|      | 3   | 10YR4/3 に近い黄褐色 | シルト   | 赤層土粒微量含む。   |
|      | 4   | 10YR4/2 灰黄褐色   | シルト   | 赤層土ブロック(5～10mm程度)多量、鉄屑・炭化物粒微量含む。                  |
|      | 5   | 10YR3/2 黒褐色    | シルト   | 赤層土粒・炭化物粒微量含む。                                    |
|      | 6   | 10YR4/1 赭灰色    | シルト   | 赤層土ブロック(5～10mm程度)多量、鉄屑少量含む。                       |
|      | 7   | 10YR4/3 に近い黄褐色 | シルト   | 赤層土粒少量含む。   |

総合関連遺構 S522 (床面1) 施設観察表

| 遺構名 | 平面形  | 面積 (m <sup>2</sup> ) |    |   | 備考            |
|-----|------|----------------------|----|---|---------------|
|     |      | 長軸×短軸                | 長さ | 幅 |               |
| B*1 | 円形   | 37 × 32              | 8  |   | 鉄滓・引口出土       |
| B*2 | 楕円形  | 29 × 24              | 12 |   | 鉄滓出土          |
| B*3 | 楕円形  | 30 × 25              | 8  |   |               |
| B*4 | 円形   | 33 × 30              | 8  |   | 鉄滓・引口出土       |
| P1  | 楕円形  | 33 × 27              | 15 |   | 土柱穴か          |
| P2  | 円形   | 34 × 33              | 9  |   | 土柱穴か          |
| P3  | 円形   | 45 × (42)            | 22 |   | 性格不明 鉄滓出土     |
| P4  | 楕丸方形 | 42 × 41              | 28 |   | 土柱穴か 柱礎跡 鉄滓出土 |
| P5  | 楕円形  | 36 × 29              | 20 |   | 土柱穴か          |
| P6  | 円形   | (41) × 36            | 31 |   | 鉄滓出土          |
| P7  | 楕円形  | 38 × 31              | 20 |   | 土柱穴か 鉄滓出土     |
| P8  | 楕円形  | 20 × (14)            | 26 |   | 性格不明          |

| 遺構名  | 平面形   | 面積 (m <sup>2</sup> ) |    |   | 備考        |
|------|-------|----------------------|----|---|-----------|
|      |       | 長軸×短軸                | 長さ | 幅 |           |
| SK1  | 楕円形   | 100 × 66             | 31 |   | 鉄滓出土      |
| SK2  | 楕円形   | 85 × 58              | 13 |   | 鉄滓出土      |
| SK3  | 楕円形   | 50 × 33              | 8  |   | 鉄滓出土      |
| SK4  | 楕円形   | 58 × 51              | 6  |   |           |
| SK5  | 楕円形   | 72 × 40              | 6  |   |           |
| SK6  | (円形)  | 30φ × 31             | 15 |   |           |
| SK7  | 楕円形   | 59 × 48              | 3  |   | 鉄滓出土      |
| SK8  | 円形    | 55 × 49              | 9  |   |           |
| SK9  | 楕円形   | 108 × 56             | 19 |   | 層状土塊 鉄滓出土 |
| SK10 | (楕円形) | 33 × (30)            | 15 |   | 非口設置坑     |
| SK11 | 楕丸長方形 | 130 × 70             | 36 |   | 鉄滓・引口出土   |



第365図 S1522 竪穴状遺構一床面2



埋土障壁遺構 SK22(床面2) 施設堆積土註記表

| 遺構名  | 層位 | 土色             | 土性     | 備考   |
|------|----|----------------|--------|--|
| #5   | 5  | 10YR3/3 黄褐色    | シルト    | ※A・B層の7層に対応                                |
|      | 1  | 10YR4/3 に近い黄褐色 | シルト    | 珪層土粒・焼土粒・炭化物粒微量含む。                         |
|      | 2  | 10YR5/1 黄褐色    | 砂質シルト  | 全体が焼熱。上部白色硬化。下部赤色化。 ※上面が中床                 |
| #6   | 1  | 10YR5/3 に近い黄褐色 | シルト    |  |
|      | 2  | 10YR4/2 灰黄褐色   | シルト    | 珪層土粒少量、炭化物粒微量含む。 ※上面が中床                    |
|      | 3  | 10YR5/1 黄褐色    | シルト    | 珪層土ブロック(5mm程度)少量、炭化物ブロック(5～10mm程度)微量含む。    |
| #7   | 1  | 10YR4/2 灰黄褐色   | シルト    | 珪層土ブロック(5～10mm程度)少量、炭化物粒微量含む。上部赤色化。 ※上面が中床 |
|      | 2  | 10YR3/3 黄褐色    | シルト    | 珪層土ブロック(5mm程度)・焼土粒・炭化物粒少量含む。               |
|      | 3  | 10YR4/1 黄褐色    | シルト    | 珪層土ブロック(5～10mm程度)少量、炭化物ブロック(5～10mm程度)微量含む。 |
| P9   | 1  | 10YR4/1 黄褐色    | シルト    | 珪層土粒少量、炭化物粒・鉄滓微量含む。                        |
|      | 2  | 10YR4/2 灰黄褐色   | シルト    | 珪層土粒・炭化物粒・鉄滓微量含む。                          |
|      | 3  | 10YR3/2 黄褐色    | シルト    | 珪層土粒・炭化物粒微量含む。                             |
|      | 4  | 10YR4/1 黄褐色    | シルト    | 珪層土粒・炭化物粒少量含む。                             |
|      | 5  | 10YR4/2 灰黄褐色   | 粘土質シルト | 珪層土粒・炭化物粒微量含む。                             |
| P10  | 1  | 10YR4/1 黄褐色    | 粘土質シルト | 珪層土粒・炭化物粒微量含む。                             |
| P11  | 1  | 10YR5/1 黄褐色    | シルト    | 珪層土ブロック(5～10mm程度)・炭化物粒微量含む。                |
| P12  | 1  | 10YR4/1 黄褐色    | シルト    | 珪層土ブロック(5～10mm程度)少量含む。                     |
|      | 2  | 10YR4/2 灰黄褐色   | シルト    | 珪層土粒・炭化物粒微量含む。                             |
| P13  | 1  | 10YR3/2 黄褐色    | シルト    | 珪層土粒微量含む。                                  |
|      | 2  | 10YR4/1 黄褐色    | シルト    | 炭化物粒少量、珪層土粒微量含む。                           |
| P14  | 1  | 10YR4/1 黄褐色    | シルト    | 珪層土粒少量、炭化物粒微量含む。                           |
| P15  | 1  | 10YR4/1 黄褐色    | シルト    | 珪層土ブロック(5～10mm程度)少量、炭化物粒微量含む。              |
| P16  | 1  | 10YR3/2 黄褐色    | シルト    | 珪層土粒少量、炭化物粒・鉄滓微量含む。                        |
|      | 2  | 10YR4/2 灰黄褐色   | シルト    | 珪層土粒少量、炭化物粒・鉄滓微量含む。                        |
|      | 3  | 10YR4/2 灰黄褐色   | 砂質シルト  | 珪層土粒・炭化物粒・鉄滓微量含む。                          |
| P17  | 1  | 10YR4/2 灰黄褐色   | シルト    | 珪層土ブロック(5～10mm程度)少量、炭化物粒微量含む。              |
|      | 2  | 10YR4/1 黄褐色    | シルト    | 珪層土ブロック(5～10mm程度)微量含む。                     |
| P18  | 1  | 10YR4/2 灰黄褐色   | シルト    | 珪層土粒・炭化物粒微量含む。                             |
|      | 2  | 10YR4/1 黄褐色    | シルト    | 珪層土粒少量、炭化物粒微量含む。                           |
|      | 3  | 10YR5/3 に近い黄褐色 | シルト    | 珪層土粒・炭化物粒微量含む。                             |
| P19  | 1  | 10YR4/2 灰黄褐色   | シルト    | 珪層土粒少量、炭化物粒微量含む。                           |
| P20  | 1  | 10YR4/1 黄褐色    | シルト    | 珪層土ブロック(5～10mm程度)少量、炭化物粒微量含む。              |
|      | 2  | 10YR4/3 に近い黄褐色 | シルト    | 珪層土塊状に含む。                                  |
| SK12 | 1  | 10YR3/2 黄褐色    | 砂質シルト  | 珪層土粒少量含む。                                  |
|      | 2  | 10YR4/1 黄褐色    | 砂質シルト  | 珪層土粒・炭化物粒微量含む。                             |
|      | 3  | 10YR4/2 灰黄褐色   | 砂質シルト  | 珪層土粒少量含む。                                  |
| SK13 | 1  | 10YR3/3 黄褐色    | シルト    | 珪層土ブロック(5～20mm程度)直状に含む。                    |
|      | 2  | 10YR3/1 黄褐色    | シルト    | 珪層土ブロック(5～10mm程度)少量含む。                     |
|      | 3  | 10YR4/2 灰黄褐色   | 砂質シルト  | 珪層土ブロック(5～10mm程度)微量含む。                     |
|      | 4  | 10YR3/2 黄褐色    | 砂質シルト  | 珪層土ブロック(5～10mm程度)少量、炭化物粒微量含む。              |

埋土障壁遺構 SK22(床面2) 施設観察表

| 遺構名 | 平面形   | 規模(cm)    |    |      | 備考 |
|-----|-------|-----------|----|------|----|
|     |       | 長軸×短軸     | 深さ |      |    |
| #5  | 楕円形   | 38×25     | 12 |      |    |
| #6  | 楕円形   | 17×14     | 3  | 鉄滓出土 |    |
| #7  | (円形)  | (53)×(51) | 15 |      |    |
| P9  | (楕円形) | (51)×(38) | 43 | 性格不明 |    |
| P10 | (楕円形) | (21)×17   | 51 | 性格不明 |    |
| P11 | 円形    | 36×34     | 10 | 性格不明 |    |
| P12 | 円形    | 39×35     | 18 | 性格不明 |    |
| P13 | 楕円形   | 34×27     | 12 | 性格不明 |    |
| P14 | 円形    | 35×31     | 6  | 性格不明 |    |

| 遺構名  | 平面形   | 規模(cm)    |      |             | 備考 |
|------|-------|-----------|------|-------------|----|
|      |       | 長軸×短軸     | 深さ   |             |    |
| P15  | 円形    | 23×20     | 10   | 性格不明        |    |
| P16  | 楕円形   | 44×37     | 15   | 底面黄色硬質 性格不明 |    |
| P17  | 楕円形   | 31×24     | 14   | 性格不明        |    |
| P18  | (楕円形) | (22)×(18) | (12) | 性格不明        |    |
| P19  | 楕円形   | 21×17     | 9    | 性格不明        |    |
| P20  | 楕円形   | 26×21     | 11   | 性格不明        |    |
| SK12 | 楕円形   | 46×32     | 14   |             |    |
| SK13 | 円形    | 45×41     | 19   |             |    |

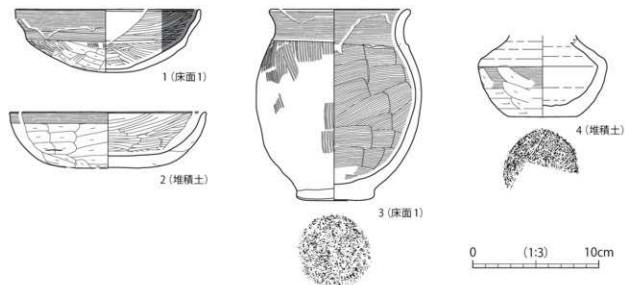
【その他の施設】 床面1で11基(SK1～11)、床面2で2基(SK12・13)の土坑を検出した。床面1上ではSK1・2・8・10・11が竪穴本体の中軸上に並び、このうちSK8・10はが2・4より古い。SK3～7は北半部に、SK9はSK11の一部壊して東側に重複する。SK1・8は堆積土に多量の焼土・炭化物を含むことから、炉内の廃棄物を処理するための性格が考えられる。SK2からは堆積土上層から長さ37cm、幅21cm、厚さ23cmの礫が出土したため、金床石とその設置穴である可能性も考えられる。SK9からは多量の鉄滓が出土しており、廃土坑と考えられる。SK10は#4に対する羽目の設置坑と考えられる。SK1の平面形は楕円形を呈し、規模は長軸100cm、短軸66cm、深さ11cmを測る。SK2の平面形は楕円形を呈し、規模は長軸85cm、短軸58cm、深さ13cmを測る。SK3の平面形は楕円形を呈し、規模は長軸50cm、短軸33cm、深さ8cmを測る。SK4の平面形は楕円形を呈し、規模は長軸58cm、短軸51cm、深さ6cmを測る。SK5の平面形は楕円形を呈し、規模は長軸72cm、短軸40cm、深さ6cmを測る。SK6の平面形は円形と考えられ、規模は残存値で長軸36cm、短軸31cm、深さ15cmを測る。SK7の平面形は楕円形を呈し、規模は長軸59cm、短軸48cm、深さ3cmを測る。SK8の平面形は円形を呈し、規模は長軸55cm、短軸49cm、

深さ9cmを測る。SK9の平面形は楕円形を呈し、規模は長軸108cm、短軸56cm、深さ19cmを測る。SK10の平面形は楕円形と考えられ、規模は残存値で長軸33cm、短軸30cm、深さ15cmを測る。SK11の平面形は隅丸長方形を呈し、規模は長軸130cm、短軸70cm、深さ36cmを測る。

床面2上ではSK12・13ともに炉5・6南側に近接し、SK12は炉1の重複により一部が失われている。SK12の平面形は楕円形を呈し、規模は残存値で長軸46cm、短軸32cm、深さ14cmを測る。SK13の平面形は円形を呈し、規模は長軸45cm、短軸41cm、深さ19cmを測る。

【掘り方】 深さ8～13cmを測り、底面は概ね平坦である。

【出土遺物】 堆積土、床面、床面施設、掘り方から土師器・須恵器、鉄滓、土製品が出土した。鉄滓の総重量は11.434gを測り、土製品は全て羽口である。土師器環2点・甕1点、須恵器壺もしくは甕1点、土製品4点を掲載した(第366・367図)。1・3は張り出し部の床面1から出土し、環の上に甕が置かれた状態で出土した。5の羽口は、炉4から出土した。1・2は土師器環である。1は薄手の丸底で、厚みを持った体部は直線的に外傾する。口縁部は下半が外傾し、上半で内湾して直立する。口縁部と体部の境は外面に段、内面に稜を持つ。内面に黒色処理が施されている。以上の特徴から東北地方北部の影響を受けたものと考えられる。2は厚手の丸底風平底の底部から内湾し、口縁部でわずかに外反する。内面に黒色処理は認められない。色調は橙色を呈し、胎土は精良で、微量の砂粒、微量の海綿骨針を含む。3は小型の土師器甕である。胴部上位に最大径が位置する張りのある楕円形を呈し、口縁部は外反する。頸部は明瞭な段を持つ。本住居から出土したこれらの土師器には、斑状に黒色の付着物が認められる。4は須恵器壺もしくは甕と考えられる。厚手のつくりで、肩部は丸く屈曲する。色調は灰色～青灰色を呈し、胎土は精良

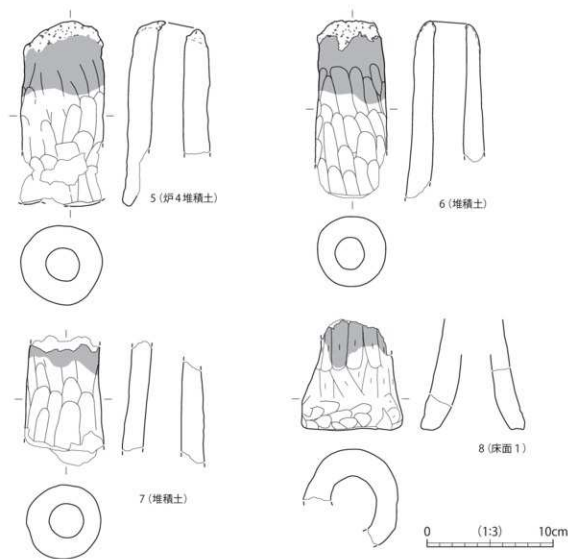


| 図録番号 | 登録番号  | 出土地点  | 層位  | 種類  | 器種     | 法量 (cm) |     | 外面調整  | 内面調整                   | 備考                           | 写真回数 |
|------|-------|-------|-----|-----|--------|---------|-----|---|------------------------|------------------------------|------|
|      |       |       |     |     |        | 口径      | 底径  |   |                        |                              |      |
| 1    | C-579 | S1522 | 床面1 | 土師器 | 環      | (14.6)  | —   | 口径: 227mm<br>体上位: 294mm→297mm→297mm<br>体下位~底部: 297mm                  | 中湾                     | 内面黒色処理 外面僅かに黒色の付着物           | 356  |
| 2    | C-580 | S1522 | 堆積土 | 土師器 | 環      | (15.6)  | —   | 口径: 227mm<br>体~底部: 297mm  | 中湾                     | 内外面に黒色付着物 骨針微量含む             | 356  |
| 3    | C-582 | S1522 | 床面1 | 土師器 | 甕      | (11.0)  | 6.1 | 口径: 227mm<br>胴部: 297mm  | 口径: 227mm<br>胴部: 297mm | 底面木炭痕 外面下半・内面口縁部摩滅 内外面に黒色付着物 | 356  |
| 4    | E-050 | S1522 | 堆積土 | 須恵器 | 壺 or 甕 | —       | 5.4 | 体上位: 297mm<br>体中位: 297mm→手持ち297mm<br>体下位: 297mm→手持ち297mm<br>底部: 297mm | 中湾調整                   | 外面体部上位灰かぶり 骨針中量含む            | 356  |

第366図 S1522 竪穴状遺構出土遺物(1)

で、砂粒と海綿骨針を含む。5～8は羽口である。いずれも挟端部付近が被熱により変色しており、5・6には融解物が付着している。5～7の外側はナデが施され、内側は芯棒を引き抜き後、未調整である。8の外側はヘラケズリ、吸気部・内側はナデが施されている。

【時期】 床面1から出土した土師器環・裏(第366図1・3)の特徴から、4期(7世紀中頃～後半)～5期(7世紀末頃～8世紀初頭)と考えられる。なお、炉2の炉床から採取した炭化物について放射性炭素年代測定を実施したところ、西暦641～661年という年代(1σ)が測定された(第6章第2節参照)。



| 図録番号 | 登録番号  | 出土地点        | 層位  | 種別  | 器種 | 法量 (cm) |     |     | 重量 (g) | 備考                                      | 写真図版 |
|------|-------|-------------|-----|-----|----|---------|-----|-----|--------|---|------|
|      |       |             |     |     |    | 全長      | 幅   | 厚さ  |        |   |      |
| 5    | P-026 | S1522<br>炉4 | 堆積土 | 土製品 | 羽口 | 14.7    | 6.6 | 6.3 | 481.9  | 外面：P' 内面：芯棒引き抜き未調整 挟端部融解物付着あり 被熱による変色あり | 356  |
| 6    | P-029 | S1522       | 堆積土 | 土製品 | 羽口 | (14.0)  | 5.7 | 5.5 | 348.3  | 外面：P' 内面：芯棒引き抜き未調整 挟端部融解物付着あり 被熱による変色あり | 356  |
| 7    | P-027 | S1522       | 堆積土 | 土製品 | 羽口 | (10.3)  | 6.3 | 5.9 | 297.7  | 外面：P' 内面：芯棒引き抜き未調整 挟端部融解物による変色あり        | 356  |
| 8    | P-028 | S1522       | 床面1 | 土製品 | 羽口 | 係周      | 8.0 | 7.6 | 226.0  | 外面：P' 内面：P' 挟端部融解物による変色あり               | 356  |

第367図 S1522 壁穴状遺構出土遺物(2)

#### SK328土坑(第368図、第23表)

調査区北西部の45区に位置する。壁の一部は攪乱により上部が失われている。SI437、PI1266より新しい。平面形は溝状の細長い隅丸長方形を呈し、東西方向へ延びる。南壁は一部が42cm程張り出す。規模は長軸367cm、短

軸71cm、深さ57cmを測る。堆積土は7層に分層した。灰黄褐色シルトを主体とし、多量のIV層土ブロックや焼土・炭化物を含むことから人為的な埋土とみられる。下層には多量の炭化物ブロックを含む。遺物は、堆積土から土師器・須恵器、瓦などが出土したが、図化できるものはなかった。

本土坑は堆積土に焼土・炭化物を多量に含むことから、廃棄土坑と考えられる。時期決定できる遺物はないが、SI437との新旧関係から5期(7世紀末頃～8世紀初頭)以降と考えられる。

#### SK329 土坑 (第368図、第23表)

調査区北西部の44区に位置する。壁の上部は攪乱により一部が失われている。SI438・439より新しい。平面形は隅丸方形を呈し、規模は長軸77cm、短軸63cm、深さ15cmを測る。堆積土は2層に分層した。底面直上に11cm程度の厚さで堆積する炭化物層が主体である。遺物は、堆積土から土師器が出土したが、図化できるものはなかった。

本土坑は底面における炭化物の堆積状況と、被熱の痕跡がみられないことから、廃棄土坑ないし木炭の貯蔵土坑と考えられる。時期決定できる遺物はないが、SI438・439との新旧関係から、4期(7世紀中頃～後半)以降の可能性がある。

#### SK355 土坑 (第368・369図、第23表)

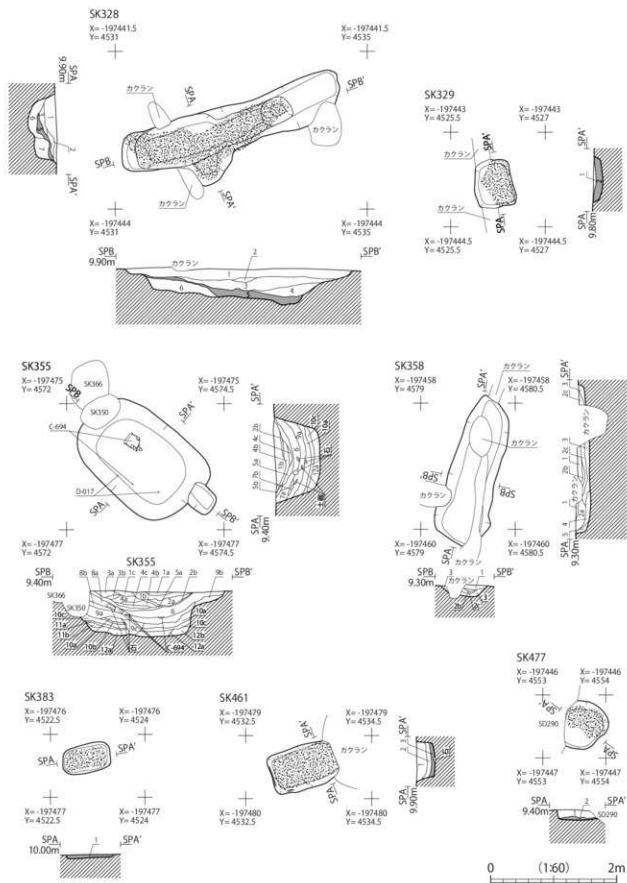
調査区東部の101・109区に位置する。壁上部はSK350の重複により一部が失われている。SK350より古く、SK370、Pit754より新しい。平面形は東西に長い隅丸長方形を呈し、規模は長軸208cm、短軸140cm、深さ71cmを測る。東壁に奥行き44cm、幅40cmを測る張り出し部を伴う。堆積土は大別で12層に分層した。黒褐色・暗褐色シルトやにぶい黄褐色シルト・灰黄褐色シルトなどが互層状を成すことから人為的な埋土とみられ、多量の焼土・炭化物を含む。遺物は、堆積土から土師器・須恵器などが出土し、土師器甕1点・ミニチュア土器1点、ロクロ土師器杯1点、礫石器2点を掲載した(第369図)。1は土師器甕で、胴部最大径が上位に位置し、そこから底部に向かって緩やかにすぼまるものと考えられる。口縁部は直線的に外傾し、端部でつまみ上げられている。2は土師器ミニチュアの鉢である。体部は内湾し、口縁部で短く内傾する。3はロクロ土師器杯である。平底から丸味を持って立ち上がり、内湾しながら口縁部に至る。外面はロクロ調整の稜を消すように軽くヘラミガキが施されている。体部下端から底部は手持ちヘラケズリ後にヘラミガキが施されている。内面に黒色処理が施されている。4は磨礫石である。磨面が2面あり、a面に溝状痕、a～e面に敲打痕がみられる。石材は安山岩である。5は台石である。磨面が2面あり、a・b面に溝状痕、a～e面に敲打痕が認められる。石材は凝灰岩である。4・5ともに溝状痕・線状痕がみられることから、砥石の機能を併せ持つと考えられる。

本土坑は堆積土に焼土・炭化物を多量に含むことから、廃棄土坑と考えられる。時期決定できる遺物はなく、詳細な時期は不明である。

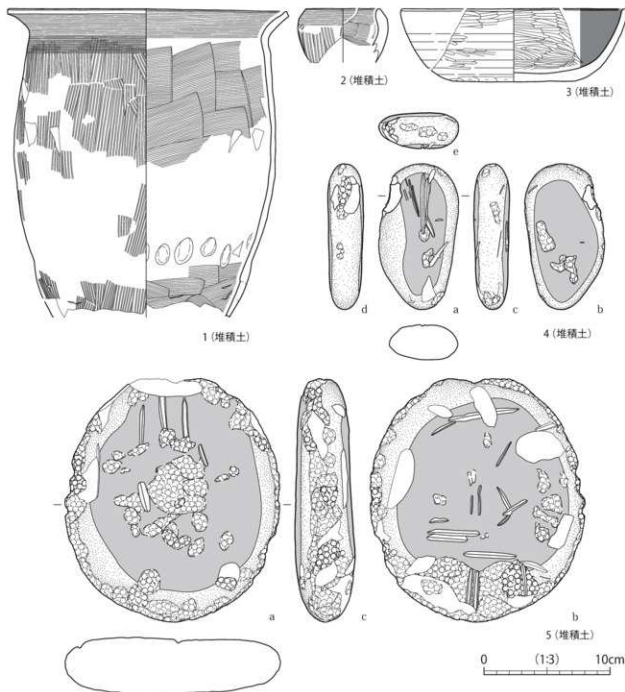
#### SK358 土坑 (第368図、第23表)

調査区東部の74・75・83・84区に位置する。壁や底面の一部は攪乱により失われている。SI421、SD299より新しい。平面形は南北に長い隅丸長方形を呈し、規模は長軸237cm、短軸91cm、深さ23cmを測る。堆積土は大別で5層に分層し、2層をa～cに細別した。黒褐色シルトを主体とする。中層に多量の焼土・炭化物を含むことから、人為的な埋土とみられる。遺物は、堆積土から土師器・須恵器が出土したが、図化できるものはなかった。

本土坑は堆積土に焼土・炭化物を多量に含むことから、廃棄土坑と考えられる。時期決定できる遺物はないが、SI421、SD299との新旧関係から、5期(7世紀末頃～8世紀初頭)以降と考えられる。



第368図 SK328・329・355・358・383・461・477 鍛冶関連遺構



| 図版番号 | 登録番号   | 出土地点  | 層位  | 種別     | 器種   | 法量 (cm) |       |        | 外面調整  | 内面調整                                   | 備考     | 写真掲載                        |     |
|------|--------|-------|-----|--------|------|---------|-------|--------|---|--|--------|-----------------------------|-----|
|      |        |       |     |        |      | 口径      | 底径    | 器高     |   |  |        |                             |     |
| 1    | C-694  | SK355 | 堆積土 | 土師器    | 甕    | (22.2)  | —     | (24.5) | 口縁：10F→12F<br>胴部：10F                          | 口縁：12F<br>胴上部：10F<br>胴中部：2C<br>胴下部：10F | 内面少量改訂 | 357                         |     |
| 2    | C-695  | SK355 | 堆積土 | 土師器    | 二六ノ鉢 | (5.8)   | —     | (4.3)  | 口縁：12F→10F<br>鉢部：10F                          | 口縁部：12F<br>鉢部：10F                      |        | 357                         |     |
| 3    | D-017  | SK355 | 堆積土 | 口夕口土師器 | 坪    | (17.6)  | (9.6) | 5.8    | 口縁～鉢部：10F調整→12F<br>鉢下部～底部：手持ち10F×2→12F<br>10F | 10F×2                                  | 内面黒色処理 | 357                         |     |
| 図版番号 | 登録番号   | 出土地点  | 層位  | 種別     | 器種   | 法量 (cm) |       |        | 石材  | 備考                                     | 写真掲載   |                             |     |
|      |        |       |     |        |      | 全径      | 幅     | 厚さ     |   |  |        |                             |     |
| 4    | Kc-029 | SK355 | 堆積土 | 礫石器    | 磨石   | 磨石      | 11.6  | 6.4    | 2.8   | 274.1                                  | 安山岩    | 磨2面(平坦) 磨(平坦・側面) 溝状痕        | 357 |
| 5    | Kc-030 | SK355 | 堆積土 | 礫石器    | 白石   | 白石      | 19.3  | 17.1   | 4.7   | 1338.5                                 | 凝灰岩    | 磨2面(平坦) 磨1面(浅) 磨(平坦・側面) 溝状痕 | 357 |

第369図 SK355 鍛冶関連遺構出土遺物

## SK383土坑(第368図、第23表)

調査区西部の104区に位置する。SD314より新しい。平面形は東西に長い隅丸長方形を呈し、規模は長軸76cm、短軸47cm、深さ9cmを測る。堆積土は灰黄褐色シルトの単層で、多量の炭化物を含むことから人為的な埋土とみられる。遺物は、堆積土から土師器・須恵器などが出土したが、図化できるものはなかった。

本土坑は堆積土に焼土・炭化物を多量に含むことから、廃棄土坑と考えられる。時期決定できる遺物はなく、詳細な時期は不明である。

第23表 総合調査遺構(SK)観察表

| 遺構名   | 区別          | 平面形    | 規模(m)                   |    | 層位    | 土色             | 土性     | 備考   | 重複                           |    |    |                |             |               |                   |
|-------|-------------|--------|-------------------------|----|-------|----------------|--------|--|------------------------------|----|----|----------------|-------------|---------------|-------------------|
|       |             |        | 長軸×短軸                   | 深さ |       |                |        |  |                              |    |    |                |             |               |                   |
| SK328 | 45          | 隅丸長方形  | 367×71                  | 57 | 1     | 10YR4/2 灰黄褐色   | シルト    | 焼土ブロック(5mm程度)・炭化物ブロック(5～20mm程度)少量、IV層土粒微量含む。 | S1437、Pe1266より新しい。           |    |    |                |             |               |                   |
|       |             |        |                         |    | 2     | 10YR3/2 黒褐色    | シルト    | 焼土ブロック(5～20mm程度)・炭化物ブロック(5～20mm程度)少量、骨片微量含む。 |                              |    |    |                |             |               |                   |
|       |             |        |                         |    | 3     | 10YR4/4 褐色     | シルト    | V層土ブロック(5～10mm程度)多量、焼土粒・炭化物粒微量含む。            |                              |    |    |                |             |               |                   |
|       |             |        |                         |    | 4     | 10YR5/4 に近い黄褐色 | シルト    | V層土ブロック(5～10mm程度)多量、焼土粒・炭化物粒少量含む。            |                              |    |    |                |             |               |                   |
|       |             |        |                         |    | 5     | 10YR2/1 黒色     | シルト    | 焼土ブロック(5～10mm程度)・炭化物ブロック(5～20mm程度)少量含む。      |                              |    |    |                |             |               |                   |
|       |             |        |                         |    | 6     | 10YR5/3 に近い黄褐色 | 砂質シルト  | V層土ブロック(5～10mm程度)・焼土粒・炭化物粒少量含む。              |                              |    |    |                |             |               |                   |
|       |             |        |                         |    | 7     | 10YR4/3 に近い黄褐色 | シルト    | V層土ブロック(5～10mm程度)微量含む。                       |                              |    |    |                |             |               |                   |
| SK329 | 44          | 隅丸方形   | 77×63                   | 15 | 1     | 10YR5/2 灰黄褐色   | 砂質シルト  | 炭化物粒・IV層土粒少量、焼土ブロック(30～60mm程度)微量含む。          | S1438・430より新しい。              |    |    |                |             |               |                   |
|       |             |        |                         |    | 2     | 10YR2/1 黒色     | シルト    | 炭化物主体。                                       |                              |    |    |                |             |               |                   |
|       |             |        |                         |    | 1a    | 10YR3/2 黒褐色    | シルト    | V層土粒・焼土粒・炭化物粒微量含む。                           |                              |    |    |                |             |               |                   |
|       |             |        |                         |    | 1b    | 10YR3/2 黒褐色    | シルト    | 炭化物粒少量、IV層土粒・焼土粒・炭化物粒含む。                     |                              |    |    |                |             |               |                   |
|       |             |        |                         |    | 1c    | 10YR3/2 黒褐色    | シルト    | V層土ブロック(5～10mm程度)・炭化物粒微量含む。                  |                              |    |    |                |             |               |                   |
|       |             |        |                         |    | 2a    | 10YR4/4 褐色     | シルト    | V層土粒少量、焼土粒・炭化物粒微量含む。                         |                              |    |    |                |             |               |                   |
|       |             |        |                         |    | 2b    | 10YR3/2 黒褐色    | 粘土質シルト | V層土粒・焼土粒・炭化物粒微量含む。                           |                              |    |    |                |             |               |                   |
|       |             |        |                         |    | 3a    | 10YR3/4 暗褐色    | シルト    | V層土粒多量、炭化物粒少量含む。                             |                              |    |    |                |             |               |                   |
|       |             |        |                         |    | 3b    | 10YR3/3 暗褐色    | シルト    | V層土粒・焼土粒少量、炭化物粒微量含む。                         |                              |    |    |                |             |               |                   |
|       |             |        |                         |    | 4a    | 10YR4/6 褐色     | 砂質シルト  | V層土主体、焼土粒・炭化物粒微量含む。                          |                              |    |    |                |             |               |                   |
|       |             |        |                         |    | 4b    | 7.5YR3/4 暗褐色   | 砂質シルト  | 焼熱したIV層土主体、焼土粒少量、炭化物粒微量含む。                   |                              |    |    |                |             |               |                   |
|       |             |        |                         |    | 4c    | 10YR4/6 褐色     | 砂質シルト  | 焼土粒微量含む。                                     |                              |    |    |                |             |               |                   |
|       |             |        |                         |    | 5a    | 10YR3/3 暗褐色    | 粘土質シルト | 炭化物粒少量、IV層土粒・焼土粒含む。                          |                              |    |    |                |             |               |                   |
|       |             |        |                         |    | 5b    | 10YR6/3 に近い黄褐色 | シルト    | 黒褐色シルトブロック(5～30mm程度)少量含む。                    |                              |    |    |                |             |               |                   |
| SK335 | 101<br>109  | 隅丸長方形  | 208×140                 | 71 | 6     | 10YR4/2 灰黄褐色   | 粘土質シルト | V層土粒少量、焼土粒・炭化物粒微量含む。                         | SK390より古く、SK370、Pe754より新しい。  |    |    |                |             |               |                   |
|       |             |        |                         |    | 7a    | 10YR3/3 暗褐色    | 粘土質シルト | V層土ブロック(5～20mm程度)・炭化物粒微量含む。                  |                              |    |    |                |             |               |                   |
|       |             |        |                         |    | 7b    | 10YR3/1 黒褐色    | シルト    | V層土粒少量、焼土ブロック(5～10mm程度)微量含む。                 |                              |    |    |                |             |               |                   |
|       |             |        |                         |    | 8a    | 10YR3/2 黒褐色    | シルト    | V層土粒・焼土粒・炭化物粒微量含む。                           |                              |    |    |                |             |               |                   |
|       |             |        |                         |    | 8b    | 10YR3/2 黒褐色    | 砂質シルト  | V層土ブロック(5～20mm程度)多量、焼土粒微量含む。                 |                              |    |    |                |             |               |                   |
|       |             |        |                         |    | 9a    | 10YR4/3 に近い黄褐色 | 粘土質シルト | V層土粒少量、焼土粒・炭化物粒微量含む。                         |                              |    |    |                |             |               |                   |
|       |             |        |                         |    | 9b    | 10YR6/3 に近い黄褐色 | シルト    | V層土粒多量含む。                                    |                              |    |    |                |             |               |                   |
|       |             |        |                         |    | 9c    | 10YR6/2 灰黄褐色   | シルト    | V層土粒少量含む。                                    |                              |    |    |                |             |               |                   |
|       |             |        |                         |    | 10a   | 10YR4/2 灰黄褐色   | シルト    | V層土粒少量含む。                                    |                              |    |    |                |             |               |                   |
|       |             |        |                         |    | 10b   | 10YR4/3 に近い黄褐色 | 粘土質シルト | V層土粒微量含む。                                    |                              |    |    |                |             |               |                   |
|       |             |        |                         |    | 10c   | 10YR4/2 灰黄褐色   | シルト    | V層土粒多量、炭化物粒微量含む。                             |                              |    |    |                |             |               |                   |
|       |             |        |                         |    | 11a   | 10YR3/2 黒褐色    | 粘土質シルト | V層土粒・炭化物粒微量含む。                               |                              |    |    |                |             |               |                   |
|       |             |        |                         |    | 11b   | 10YR5/3 に近い黄褐色 | 砂質シルト  | V層土主体、炭化物粒微量含む。                              |                              |    |    |                |             |               |                   |
|       |             |        |                         |    | 12a   | 10YR4/3 に近い黄褐色 | 粘土質シルト | V層土粒少量、炭化物粒微量含む。                             |                              |    |    |                |             |               |                   |
|       |             |        |                         |    | 12b   | 10YR4/2 灰黄褐色   | 粘土質シルト | V層土粒・焼土粒・炭化物粒微量含む。                           |                              |    |    |                |             |               |                   |
|       |             |        |                         |    | SK338 | 74・75<br>83・84 | 隅丸長方形  | 237×91                                       |                              | 23 | 1  | 10YR4/3 に近い黄褐色 | シルト         | 焼土粒・炭化物粒微量含む。 | S1421、SD299より新しい。 |
|       |             |        |                         |    |       |                |        |  |                              |    | 2a | 2b             | 10YR3/1 黒褐色 | シルト           |                   |
| 2c    | 10YR3/2 黒褐色 | シルト    | V層土粒・焼土粒・炭化物粒微量含む。      |    |       |                |        |  |                              |    |    |                |             |               |                   |
| 3     | 10YR3/3 暗褐色 | シルト    | 焼土ブロック(5～20mm程度)部分的に含む。 |    |       |                |        |  |                              |    |    |                |             |               |                   |
| 4     | 10YR3/2 黒褐色 | 粘土質シルト | V層土粒微量含む。               |    |       |                |        |  |                              |    |    |                |             |               |                   |
| SK383 | 104         | 隅丸長方形  | 76×47                   | 9  | 1     | 10YR4/2 灰黄褐色   | シルト    | 炭化物ブロック(30mm程度)多量、焼土粒微量含む。                   | SD314より新しい。                  |    |    |                |             |               |                   |
|       |             |        |                         |    | 2     | 10YR5/2 灰黄褐色   | シルト    | V層土ブロック(5～10mm程度)・炭化物粒微量含む。                  |                              |    |    |                |             |               |                   |
|       |             |        |                         |    | 3     | 10YR3/2 黒褐色    | シルト    | 炭化物粒少量、IV層土ブロック(5～10mm程度)微量含む。               |                              |    |    |                |             |               |                   |
|       |             |        |                         |    | 4     | 10YR2/1 黒色     | シルト    | 炭化物主体。                                       |                              |    |    |                |             |               |                   |
|       |             |        |                         |    | 5     | 10YR3/2 黒褐色    | 砂質シルト  | V層土粒微量含む。                                    |                              |    |    |                |             |               |                   |
| SK461 | 105         | 隅丸長方形  | (107)×69                | 30 | 1     | 10YR4/2 灰黄褐色   | シルト    | 炭化物粒少量、IV層土ブロック(5～10mm程度)微量含む。               | S1474、SD439より新しい。            |    |    |                |             |               |                   |
|       |             |        |                         |    | 2     | 10YR2/1 黒色     | シルト    | 炭化物主体。                                       |                              |    |    |                |             |               |                   |
|       |             |        |                         |    | 3     | 10YR4/2 灰黄褐色   | シルト    | V層土ブロック(5～10mm程度)・炭化物粒微量含む。                  |                              |    |    |                |             |               |                   |
| SK477 | 55          | (円形)   | 77×(70)                 | 15 | 1     | 10YR4/2 灰黄褐色   | シルト    | V層土ブロック(5～10mm程度)・炭化物粒微量含む。                  | SD290より古く、S1510、Pe1541より新しい。 |    |    |                |             |               |                   |
|       |             |        |                         |    | 2     | 10YR2/1 黒色     | シルト    | 炭化物主体。                                       |                              |    |    |                |             |               |                   |

## SK461 土坑 (第368図、第23表)

調査区南部の105区に位置する。東部は攪乱により失われている。SI474A、SD349より新しい。平面形は東西に長い隅丸長方形を呈し、規模は残存値で長軸107cm、短軸69cm、深さ30cmを測る。西壁と南壁の一部には被熱範囲がみられる。堆積土は3層に分層した。灰黄褐色シルトを主体とする自然堆積とみられる。底面には炭化物が6cm程度の厚さで堆積する。遺物は、堆積土から土師器・須恵器が出土したが、図化できるものはなかった。

本土坑は壁面の被熱状況や、底面における炭化物の堆積状況から、焼成土坑と考えられる。時期決定できる遺物はないが、SI474A、SD349との新旧関係から、5期(7世紀末頃～8世紀初頭)以降の可能性がある。

## SK477 土坑 (第368図、第23表)

調査区北部の55区に位置する。西部はSD290の重複により失われている。SD290より古く、SI510、Pit1541より新しい。平面形は円形と考えられ、規模は残存値で長軸77cm、短軸70cm、深さ15cmを測る。堆積土は2層に分層した。灰黄褐色シルトを主体とする自然堆積とみられる。底面には炭化物が6cm程度の厚さで堆積する。遺物は、堆積土から土師器・須恵器、鉄滓が出土したが、図化できるものはなかった。鉄滓は1点出土し、重量は2gを測る。

本土坑は底面における炭化物の堆積状況と、被熱の痕跡がみられないことから、廃棄土坑ないし木炭の貯蔵土坑と考えられる。時期決定できる遺物はないが、SI510との新旧関係から、4期(7世紀中頃～後半)以降と考えられる。

## SX37 性格不明遺構 (第370・371図、第24表)

調査区北西端部の16区に位置する。壁は攪乱により上部の大部分が失われている。SI442・444より新しい。浅い土坑状の遺構で、平面形は楕円形と考えられ、規模は残存値で長軸119cm、短軸98cm、深さ17cmを測る。堆積土は3層に分層した。にぶい黄褐色シルトを主体とする。下層に多量の炭化物・焼土を含むことから、人為的な埋土とみられる。遺物は、堆積土から土師器、ロクロ土師器などが出土し、底面から出土したロクロ土師器環1点を掲載した(第371図1)。平底から緩く内湾して立ち上がり、口縁部で直線的に外傾する。底部の切り離しは、体部下半から底部にかけて手持ちヘラケズリによる再調整が施されており不明である。内面に黒色処理が施されている。内外面に漆と考えられる黒色付着物が認められる。

本遺構は堆積土に焼土・炭化物を多量に含むことから、廃棄土坑と考えられる。時期についてはSI422と重複するため、次年度刊行予定の報告書で記載する。

## SX39 性格不明遺構 (第370図、第24表)

調査区東部の73区に位置する。北東部は攪乱により一部が失われている。重複遺構はない。被熱範囲のみ検出した。平面形は円形を呈し、規模は長軸46cm、短軸39cmを測る。被熱は強く、顕著な赤色化や硬化がみられる。一部には灰・炭化物が薄く堆積する。遺物は出土しなかった。

本遺構は被熱状況や灰・炭化物の堆積状況から、焼成遺構と考えられる。時期決定できる遺物はなく、詳細な時期は不明である。

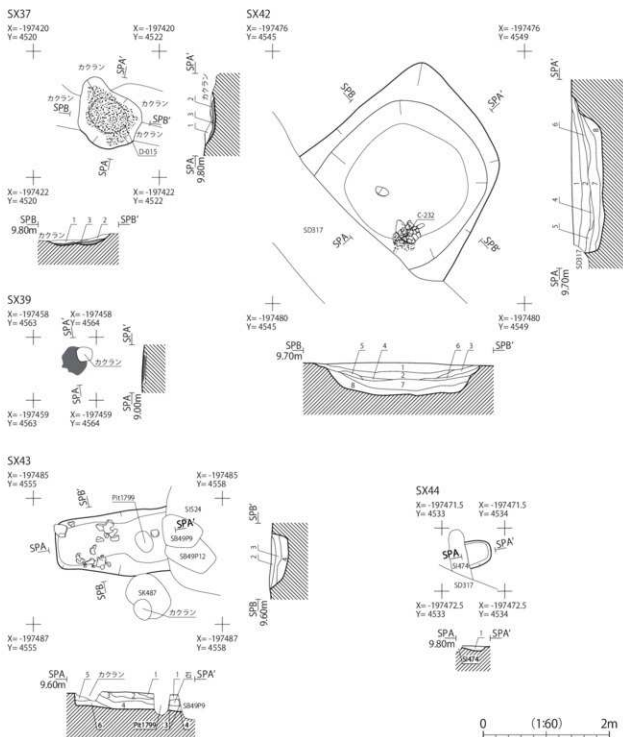
## SX42 性格不明遺構 (第370・371図、第24表)

調査区南部の106区に位置する。SI522の北側に近接し、西部はSD317の重複により失われている。SD317より古い。竪六状の遺構で、平面形は隅丸方形と考えられる。規模は残存値で長軸300cm、短軸255cm、深さ52cmを測る。底面はわずかに起伏し、一部に小規模な炭化物範囲がみられる。堆積土は8層に分層した。上層は黒褐色

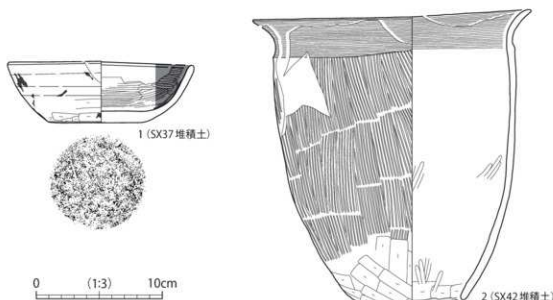


シルト、下層にはぶい黄褐色シルトを主体とする。1～6層は自然堆積、7・8層はIV層土ブロックを多量に含むことから人為的な埋土とみられる。遺物は、堆積土から土師器などが出土し、土師器類1点を掲載した(第371図2)。単孔の土師器甕で、胴部中位から下端にかけて緩くすぼまり、頸部に段を持ち、口縁部は外反する。

本遺構はS1522に近接し、主軸方向も一致することからS1522関連施設の可能性もある。なお、底面から採取した木炭について放射性炭素年代測定を実施したところ西暦436～542年という年代(1σ)が測定された(第6章第2節参照)。



第370図 SX37・39・42～44 鍛冶関連遺構



| 図版番号 | 登録番号  | 出土地点 | 層位  | 種類     | 器種 | 法量 (cm) |     |      | 外面調整                             | 内面調整                         | 備考               | 写真図版 |
|------|-------|------|-----|--------|----|---------|-----|------|----------------------------------|------------------------------|------------------|------|
|      |       |      |     |        |    | 口径      | 底径  | 器高   |                                  |                              |                  |      |
| 1    | D-015 | SX37 | 堆積土 | 石ケロ土師器 | 環  | 14.5    | 7.7 | 4.9  | 口縁～縁上半：20°調整<br>縁下半～底部：手持ち49°で*  | 9°で*                         | 内面黒色地味 内外面に漆状付着物 | 357  |
| 2    | C-232 | SX42 | 堆積土 | 土師器    | 甕  | 22.0    | 8.5 | 23.3 | 口縁：20°<br>胴部：90°<br>胴下部～底部：49°で* | 口縁：20°<br>胴部：90°<br>底部：49°で* | 単孔 角閃石少量含む 内面厚成  | 357  |

第371図 SX37・42 鋳冶関連遺構出土遺物

## SX43 性格不明遺構 (第370図、第24表)

調査区南東部の123区に位置する。東部はSI524、SB49の重複により失われている。SI524、SB49、SK487より古く、SD328、Pit1659より新しい。土坑状の遺構で、平面形は東西に長い隅丸長方形と考えられ、規模は残存値で長軸193cm、短軸104cm、深さ27cmを測る。堆積土は6層に分層した。黒褐色シルトや灰黄色シルトなどが互層状を成すことから人為的な埋土とみられる。堆積土の一部に多量の炭化物を含む。遺物は、堆積土から土師器・須恵器、鉄滓、土製品(羽口1点)などが出土したが、図化できるものはなかった。鉄滓の総重量は6.384gを測る。

本遺構は堆積土に炭化物を多量に含むことや、鉄滓、羽口などの出土遺物から、廃棄土坑と考えられる。なお、堆積土2層から採取した木炭について放射性炭素年代測定を実施したところ、西暦685～798年という年代(1σ)が測定された(第6章第2節参照)。

## SX44 性格不明遺構 (第370図、第24表)

調査区中央部の97区に位置する。西部はSI474Aの重複により失われている。SI474Aより古い。浅い土坑状の遺構で、平面形は隅丸長方形と考えられ、規模は残存値で長軸43cm、短軸38cm、深さ8cmを測る。堆積土は灰赤色シルトの単層で、多量の灰や焼土・炭化物を含む。遺物は出土しなかった。

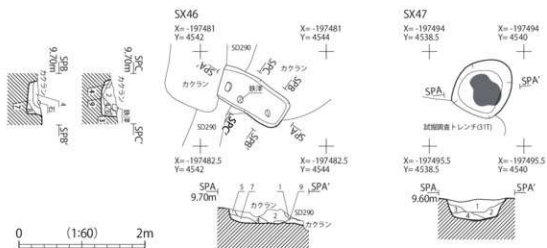
本遺構は堆積土に灰・焼土・炭化物を多量に含むことから、廃棄土坑の可能性もある。時期決定できる遺物はないが、SI474Aとの新旧関係から、3期(6世紀末頃～7世紀前半)以前と考えられる。

## SX46 性格不明遺構 (第372図、第24表)

調査区南部の114区に位置する。西部が攪乱、壁上部の大部分がSD290の重複や攪乱により失われている。同時代の重複遺構はない。土坑状の遺構で、平面形は東西に長い長方形と考えられ、規模は残存値で長軸122cm、短軸60cm、深さ24cmを測る。堆積土は9層に分層した。黒褐色シルトを主体とする。全体的に多量の焼土・炭化物を

含むことから、人為的な埋土とみられる。遺物は、堆積土中から土師器・須恵器、鉄滓、土製品（羽口2点）などが出土したが、図化できるものはなかった。鉄滓の総重量は1.974gを測る。

本遺構は堆積土に炭化物を多量に含むことや、鉄滓、羽口などの出土遺物から、廃棄土坑と考えられる。時期決定できる遺物はなく、詳細な時期は不明である。



第372図 SX46・47 鍛冶関連遺構

第24表 鍛冶関連遺構 (SX) 観察表

| 遺構名  | 区画             | 平面形     | 幅員 (cm)                   |    | 層位         | 土色             | 土性     | 備考   | 重層   |
|------|----------------|---------|---------------------------|----|------------|----------------|--------|--|--|
|      |                |         | 長軸×短軸                     | 深さ |            |                |        |  |  |
| SX37 | 16             | (楕円形)   | (110) × (98)              | 17 | 1          | 10YR5/3 に近い黄褐色 | シルト    | 焼土粒・炭化物粒少量含む。                                      | SH442・444より新しい。                            |
|      |                |         |                           |    | 2          | 10YR2/1 黒色     | 砂質シルト  | 焼土粒多量、炭化物粒少量含む。                                    |  |
|      |                |         |                           |    | 3          | 10YR3/1 黒褐色    | 砂質シルト  | 焼土ブロック (5～10mm程度)・炭化物粒多量含む。                        |  |
| SX39 | 73             | 円形      | 46 × 30                   | —  | ※断面図として抽出。 |                |        |  |  |
|      |                |         |                           |    | 1          | 10YR3/2 黒褐色    | シルト    | 赤褐色土粒・炭化物粒微量含む。                                    | SD317より古い。                                 |
|      |                |         |                           |    | 2          | 10YR3/1 黒褐色    | シルト    | 赤褐色土粒・炭化物粒微量含む。                                    |  |
|      |                |         |                           |    | 3          | 10YR3/2 黒褐色    | シルト    | 赤褐色土粒少量、炭化物粒微量含む。                                  |  |
|      |                |         |                           |    | 4          | 10YR2/1 黒色     | シルト    | 赤褐色土粒・炭化物粒微量含む。                                    |  |
|      |                |         |                           |    | 5          | 10YR3/1 黒褐色    | シルト    | 赤褐色土粒状に含む。   |  |
|      |                |         |                           |    | 6          | 10YR4/2 灰黄褐色   | シルト    | 赤褐色土粒少量含む。   |  |
|      |                |         |                           |    | 7          | 10YR5/3 に近い黄褐色 | シルト    | 赤褐色土ブロック (20～30mm程度)多量、黒褐色シルトブロック (10～20mm程度)少量含む。 |  |
| 8    | 10YR5/4 に近い黄褐色 | 砂質シルト   | 赤褐色土ブロック (10～20mm程度)多量含む。 |    |            |                |        |  |  |
| SX42 | 106            | (楕円方形)  | 300 × (255)               | 52 | 1          | 10YR4/2 灰黄褐色   | シルト    | 赤褐色土粒多量、炭化物粒微量含む。                                  |  |
|      |                |         |                           |    | 2          | 10YR3/2 黒褐色    | シルト    | 赤褐色土灰状に少量含む。                                       |  |
|      |                |         |                           |    | 3          | 10YR4/2 灰黄褐色   | シルト    | 赤褐色土粒少量、炭化物粒微量含む。                                  |  |
|      |                |         |                           |    | 4          | 10YR3/2 黒褐色    | シルト    | 赤褐色土粒・炭化物粒微量含む。                                    |  |
|      |                |         |                           |    | 5          | 10YR4/1 褐色     | シルト    | 赤褐色土粒少量含む。   |  |
| SX43 | 123            | (楕円長方形) | (103) × 104               | 27 | 1          | 10YR4/2 灰黄褐色   | シルト    | 赤褐色土灰状に少量含む。                                       | SE324, SB49, SK487より古い。SD328, Ph1659より新しい。 |
|      |                |         |                           |    | 2          | 10YR3/2 黒褐色    | シルト    | 赤褐色土灰状に少量含む。                                       |  |
|      |                |         |                           |    | 3          | 10YR4/2 灰黄褐色   | シルト    | 赤褐色土粒少量、炭化物粒微量含む。                                  |  |
|      |                |         |                           |    | 4          | 10YR3/2 黒褐色    | シルト    | 赤褐色土粒・炭化物粒微量含む。                                    |  |
|      |                |         |                           |    | 5          | 10YR4/1 褐色     | シルト    | 赤褐色土粒少量含む。   |  |
|      |                |         |                           |    | 6          | 10YR4/1 褐色     | シルト    | 赤褐色土粒少量含む。   |  |
| SX44 | 97             | (楕円長方形) | 43 × (38)                 | 8  | 1          | 2.5YR4/2 灰赤色   | シルト    | 灰多量、赤褐色土ブロック (5～10mm程度)・焼土粒少量、炭化物粒微量含む。            | SH474Aより古い。                                |
|      |                |         |                           |    | 1          | 10YR3/2 黒褐色    | シルト    | 赤褐色土粒・焼土粒・炭化物粒・鉄滓多量含む。                             |  |
|      |                |         |                           |    | 2          | 10YR3/1 黒褐色    | シルト    | 赤褐色土粒・焼土粒・炭化物粒・鉄滓多量含む。                             |  |
|      |                |         |                           |    | 3          | 10YR4/2 灰黄褐色   | シルト    | 赤褐色土粒状に含む。   |  |
| SX46 | 114            | (長方形)   | (122) × (90)              | 24 | 1          | 10YR4/1 褐色     | シルト    | 鉄滓多量、赤褐色土粒少量、焼土粒・炭化物粒微量含む。                         |  |
|      |                |         |                           |    | 2          | 10YR3/2 黒褐色    | シルト    | 赤褐色土粒少量、炭化物粒微量含む。                                  |  |
|      |                |         |                           |    | 3          | 10YR4/2 灰黄褐色   | シルト    | 赤褐色土粒・焼土粒・炭化物粒・鉄滓多量含む。                             |  |
|      |                |         |                           |    | 4          | 10YR4/1 褐色     | シルト    | 赤褐色土粒少量、炭化物粒微量含む。                                  |  |
|      |                |         |                           |    | 5          | 10YR5/4 に近い黄褐色 | シルト    | 赤褐色土粒少量、炭化物粒微量含む。                                  |  |
|      |                |         |                           |    | 6          | 10YR3/2 黒褐色    | シルト    | 赤褐色土粒、焼土ブロック (5～10mm程度)多量含む。                       |  |
|      |                |         |                           |    | 7          | 10YR4/1 褐色     | シルト    | 鉄滓多量、赤褐色土粒少量、焼土粒・炭化物粒微量含む。                         |  |
|      |                |         |                           |    | 8          | 10YR4/1 褐色     | シルト    | 赤褐色土粒・焼土粒・炭化物粒微量含む。                                |  |
| SX47 | 129<br>137     | 楕円形     | (95) × 84                 | 35 | 1          | 10YR4/2 灰黄褐色   | 粘土質シルト | 赤褐色土粒少量、焼土粒・炭化物粒微量含む。                              | Ph1632より新しい。                               |
|      |                |         |                           |    | 2          | 10YR4/3 に近い黄褐色 | シルト    | 赤褐色土ブロック (5mm程度)少量含む。                              |  |
|      |                |         |                           |    | 3          | 10YR5/2 灰黄褐色   | 粘土質シルト | 赤褐色土粒少量、炭化物粒微量含む。                                  |  |
|      |                |         |                           |    | 4          | 7.5YR4/2 灰褐色   | 粘土質シルト | 赤褐色土ブロック (5mm程度)・炭化物ブロック (5～20mm程度)少量、焼土粒微量含む。     |  |

## SX47 性格不明遺構 (第372図)

調査区南端部の129・137区に位置する。南壁の上部は平成19年度の確認調査(試掘)で削平されている。Pit1632より新しい。土坑状の遺構で、平面形は楕円形を呈し、規模は残存値で長軸95cm、短軸84cm、深さ35cmを測る。底面には被熱範囲がみられる。堆積土は4層に分層した。灰黄褐色粘土質シルトを主体とする。遺物は、堆積土中から土師器・須恵器が出土したが、図化できるものはなかった。

本遺構は底面の被熱状況から、焼成土坑と考えられる。時期決定できる遺物はなく、詳細な時期は不明である。

## (3) 掘立柱建物跡 (第45・373～379図)

掘立柱建物跡を、5棟(SB45～49)検出した。SB45～48が調査区北西部に「コ」字状に位置し、このうちSB46・47は重複する。これらの真北を基準とした主軸方位は概ね一致していることから、計画的に配置された一群と考えられる。その北側にはSD287・332が位置し、東西の方位が各建物跡とほぼ一致することから関連施設と考えられる。また、周辺には平面形が隅丸方形ないし隅丸長方形で、一部柱痕跡を伴うピットが点在しており、別の建物が存在した可能性もある。SB49は南東部に単独で位置し、方位がSB45～48と異なる特徴を持つ。

## SB45 掘立柱建物跡 (第373・374図)

調査区北西部の45・46・53・54区に位置し、10基の柱穴を確認した。柱穴の残存状態は悪いものが多く、西側梁部のP7および北側桁部のP10は攪乱により上部が失われ、底面付近のみ残存する。SI409・424・437・478、SD331・333、Pit848・1242より新しい。SD304と重複するが、攪乱のため新旧関係は不明である。

南北2間、東西3間の東西棟側柱建物跡で、北側桁行を基準とした主軸方位は $N-85^{\circ}-E$ である。規模は桁行総長526cm、梁行総長409cm、床面積約21.5㎡を測る。北側柱列の柱間寸法は東から173cm、177cm、176cm、東側柱列は北から211cm、198cmを測る。柱穴の平面形は隅丸方形ないし隅丸長方形、円形、楕円形を基調とし、規模は残存値も含め長軸31～112cm、短軸29～100cm、深さ43～76cm(P7・10は除く)を測る。P7を除く各柱穴で柱痕跡や底面の変色範囲、柱の圧痕とみられるくぼみが確認され、P1・4・8・9で確認された柱痕跡の規模は径20～34cm程度を測る。P1で柱痕跡と別の位置に底面の変色範囲を確認したことから、一部で建て替えが行われたと考えられる。

遺物は、P8を除く9基の柱穴から土師器・須恵器、礫石器などが出土し、P3から出土した礫石器1点を掲載した(第373図)。1は磨石で、a・b面のほぼ全体を磨面とし、溝状痕・線条痕もみられる。またa・b面の中央やc面には敲打痕が認められる。石材は凝灰岩である。

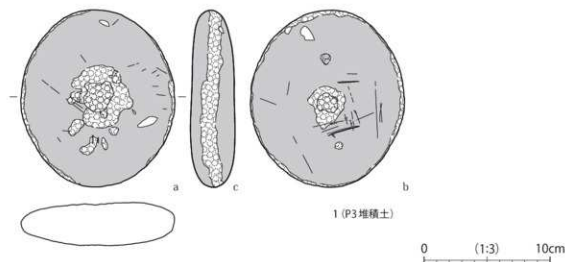
時期決定できる遺物はないが、SI409・424・437・478との新旧関係から、6期(8世紀前半)以降と考えられる。

## SB46 掘立柱建物跡 (第375図)

調査区北西部の36・44区に位置し、12基の柱穴を確認した。北西隅のP8は大部分がSB47などとの重複により失われており、P8以外の柱穴も、SI440の先行調査により上部が20～30cm前後失われている。SB47より古く、SI438～440、Pit731・1173・1201・1209・1308より新しい。

南北2間、東西3間のやや不整な方形棟側柱建物跡である。北側桁行を基準とした主軸方位は $N-84^{\circ}-E$ である。規模は桁行総長376～400cm、梁行総長371～406cm、床面積約15.0㎡を測る。北側柱列の柱間寸法は東から121cm、120cm、135cm、南側柱列は東から135cm、138cm、127cm、東側柱列が北から217cm、189cm、西側柱列は北から195cm、176cmを測る。柱穴の平面形は隅丸方形ないし隅丸長方形を基調とし、規模は残存値も含め長軸33～60cm、短軸20～48cmを測り、深さ13～57cmを測る。P1～3・6・7・9～12で柱痕跡や底面

の変色範囲、柱の圧痕とみられるくぼみを確認した。P1～3・6・7・10～12で確認した柱痕跡の規模は径14～17cm程度を測る。P1・2の柱痕跡上部は失われている。

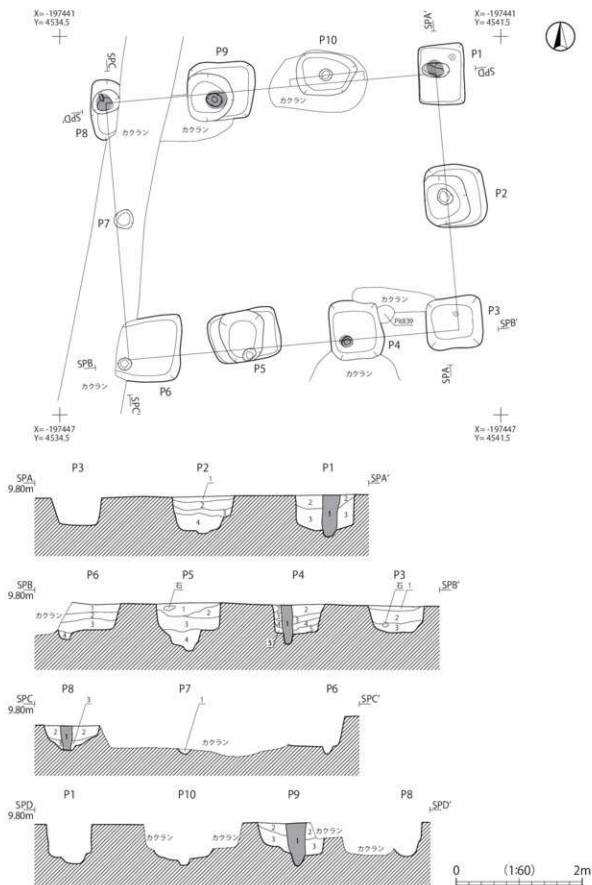


| 図録番号 | 登録番号   | 出土地点    | 層位  | 構種  | 部種     | 法量 (cm) |      |     | 重量 (g) | 石材  | 備考                             | 写真図版 |
|------|--------|---------|-----|-----|--------|---------|------|-----|--------|-----|--------------------------------|------|
|      |        |         |     |     |        | 全長      | 幅    | 厚さ  |        |     |                                |      |
| 1    | Kc-031 | SB45-P3 | 堆積土 | 礎石部 | 骨・骨・礎石 | 14.0    | 12.2 | 3.5 | 501.5  | 凝灰岩 | 層2面(平面) 層1裏(裏面) 断面(側面) 露状面 断面前 | 358  |

第373図 SB45 掘立柱建物跡出土遺物

SB45 掘立柱建物跡 積層表

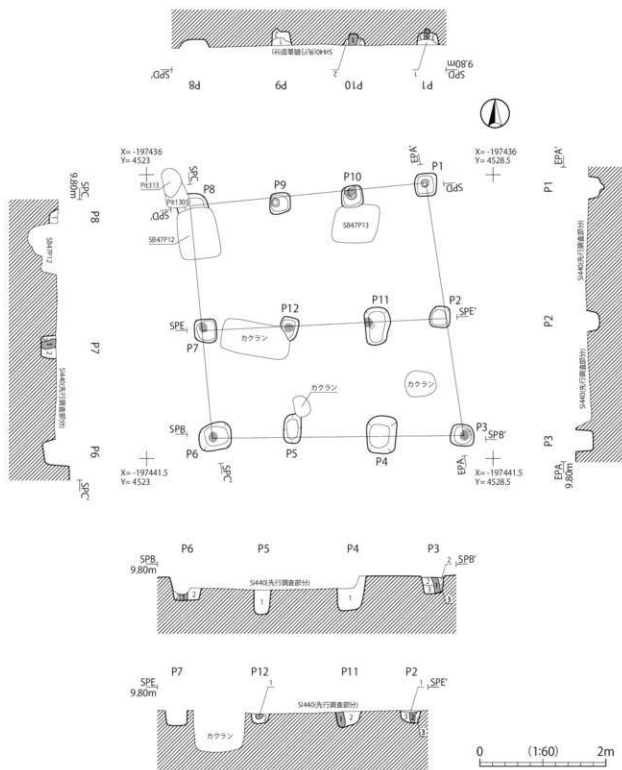
| 遺構名 | 区別 | 平面形    | 規模 (cm)   |    | 層位      | 土色             | 土性     | 備考                                      | 重産                |
|-----|----|--------|-----------|----|---------|----------------|--------|---|-------------------|
|     |    |        | 長軸×短軸     | 高さ |         |                |        |   |                   |
| P1  | 46 | 長方形    | 95×73     | 65 | 1       | 10YR3/2 黒褐色    | シルト    | 赤層土ブロック (20～30mm程度)・炭化物粒微量含む。           | SH409より新しい。       |
|     |    |        |           |    | 2       | 10YR4/3 に近い黄褐色 | 粘土質シルト | 赤層土ブロック (5～10mm程度) 少量。炭化物粒微量含む。         |                   |
|     |    |        |           |    | 3       | 10YR4/2 灰黄褐色   | 粘土質シルト | 赤層土ブロック (20～40mm程度) 少量。炭化物粒微量含む。        |                   |
| P2  | 46 | 隅丸方形   | 99×97     | 58 | 1       | 10YR4/1 灰白色    | シルト    | 赤層土ブロック (10mm程度) 少量含む。                  | SH409、SD333より新しい。 |
|     |    |        |           |    | 2       | 10YR4/2 灰黄褐色   | シルト    | 赤層土ブロック (30～40mm程度) 少量。炭化物粒微量含む。        |                   |
|     |    |        |           |    | 3       | 10YR3/2 黒褐色    | シルト    | 赤層土ブロック (10～20mm程度)・炭化物粒微量含む。           |                   |
| P3  | 54 | 隅丸方形   | 89×84     | 44 | 4       | 10YR3/1 黒褐色    | シルト    | 赤層土ブロック (5～10mm程度)・炭化物粒微量含む。            | SH424、SD333より新しい。 |
|     |    |        |           |    | 1       | 10YR3/6 黒褐色    | シルト    | 暗灰色シルトブロック (5～10mm程度) 少量含む。             |                   |
|     |    |        |           |    | 2       | 10YR4/1 灰白色    | シルト    | 赤層土塊状に少量。焼土粒・炭化物粒微量含む。                  |                   |
| P4  | 53 | (隅丸)方形 | 69.3×85   | 62 | 3       | 10YR4/3 に近い黄褐色 | シルト    | 赤層土ブロック (5～10mm程度) 少量含む。                |                   |
|     |    |        |           |    | 1       | 10YR3/2 黒褐色    | シルト    | 赤層土粒・炭化物粒微量含む。 ※柱痕跡                     |                   |
|     |    |        |           |    | 2       | 10YR4/2 灰黄褐色   | シルト    | 赤層土ブロック (10～20mm程度)・炭化物粒微量含む。           |                   |
| P5  | 53 | 隅丸長方形  | 112×80    | 76 | 3       | 10YR3/3 暗褐色    | シルト    | 赤層土ブロック (10～30mm程度) 多量含む。               |                   |
|     |    |        |           |    | 4       | 10YR3/3 に近い黄褐色 | シルト    | 赤層土ブロック (10～40mm程度) 微量含む。               |                   |
|     |    |        |           |    | 1       | 10YR4/2 灰黄褐色   | シルト    | 赤層土ブロック (10～20mm程度) 少量。炭化物粒微量含む。        |                   |
|     |    |        |           |    | 2       | 10YR4/3 に近い黄褐色 | 粘土質シルト | 赤層土ブロック (20～30mm程度) 多量含む。               |                   |
|     |    |        |           |    | 3       | 10YR4/2 灰黄褐色   | シルト    | 赤層土ブロック (10～30mm程度) 多量。炭化物粒微量含む。        |                   |
| P6  | 53 | (方形)   | 104×(100) | 60 | 4       | 10YR3/3 暗褐色    | シルト    | 赤層土ブロック (10～15mm程度) 微量含む。               | PH1242より新しい。      |
|     |    |        |           |    | 1       | 10YR3/1 黒褐色    | シルト    | 赤層土ブロック (10～20mm程度) 少量含む。               |                   |
|     |    |        |           |    | 2       | 10YR3/2 黒褐色    | シルト    | 赤層土ブロック (10～30mm程度) 少量含む。赤層土と黒褐色シルトが混在。 |                   |
| P7  | 45 | (円形)   | 93.1×92.9 | 59 | 3       | 10YR4/2 灰黄褐色   | シルト    | 赤層土ブロック (10～20mm程度) 少量含む。               |                   |
|     |    |        |           |    | 1       | 10YR4/2 灰黄褐色   | 粘土質シルト | 赤層土粒微量含む。                               |                   |
|     |    |        |           |    | 4       | 10YR4/2 灰黄褐色   | シルト    | 赤層土ブロック (5～10mm程度)・炭化物粒微量含む。            |                   |
| P8  | 45 | (楕円形)  | 96×(45)   | 43 | 1       | 10YR4/2 灰黄褐色   | シルト    | 赤層土ブロック (10～20mm程度) 少量。炭化物粒微量含む。 ※柱痕跡   |                   |
|     |    |        |           |    | 2       | 10YR4/3 に近い黄褐色 | シルト    | 赤層土ブロック (5～10mm程度) 少量。炭化物粒微量含む。         |                   |
|     |    |        |           |    | 3       | 10YR4/3 に近い黄褐色 | シルト    | 赤層土ブロック (5～10mm程度) 微量含む。                |                   |
| P9  | 45 | 隅丸方形   | 107×91    | 71 | 1       | 10YR4/2 灰黄褐色   | シルト    | 赤層土ブロック (10～30mm程度) 微量含む。 ※柱痕跡          | SH437、PH648より新しい。 |
|     |    |        |           |    | 2       | 10YR4/3 に近い黄褐色 | シルト    | 赤層土ブロック (10～20mm程度) 少量含む。               |                   |
|     |    |        |           |    | 3       | 10YR4/2 灰黄褐色   | シルト    | 赤層土ブロック (20～40mm程度) 少量含む。               |                   |
| P10 | 45 | (隅丸)方形 | 67×66.8   | 69 | ◎は記載無し。 |                |        |   | SH478、SD333より新しい。 |



第374図 SB45 掘立柱建物跡

遺物はP1・2・4・7・10から土師器・須恵器などが出土したが、図化できるものはなかった。

時期決定できる遺物はないが、SB45と同一群と捉えられることから6期(8世紀前半)以降とみられ、同時期と考えられるSB47との新旧関係から、それよりもやや古い時期になる。



第375図 SB46 掘立柱建物跡

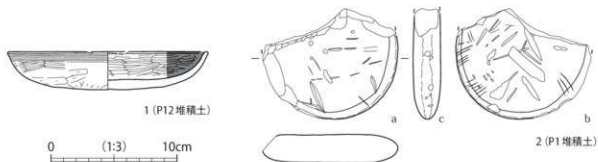
SB46 掘立柱建物跡 観察表

| 遺構名 | 区別       | 平面形     | 規模(cm)    |      | 層位 | 土色             |     | 土性                                       | 備考                          | 重視 |
|-----|----------|---------|-----------|------|----|----------------|-----|--|-----------------------------|----|
|     |          |         | 長軸×短軸     | 深さ   |    | 1              | 2   |  |                             |    |
| P1  | 36       | 隅丸方形    | 36×35     | (29) | 1  | 10YR3/3 暗褐色    | シルト | 互層土ブロック(10～30mm程度)少量含む。                  | S1440より新しい。                 |    |
|     |          |         |           |      | 2  | 10YR3/3 暗褐色    | シルト | ※柱痕跡                                     |                             |    |
|     |          |         |           |      | 3  | 10YR5/6 黄褐色    | シルト | 黒褐色シルトブロック(10～20mm程度)微量含む。               |                             |    |
| P2  | 36       | 隅丸方形    | 34×32     | (20) | 1  | 10YR5/2 灰黄褐色   | シルト | 互層土ブロック(5～10mm程度)少量、炭化物粒微量含む。            | S1440より新しい。                 |    |
|     |          |         |           |      | 2  | 10YR3/3 暗褐色    | シルト | 互層土ブロック(5～10mm程度)少量含む。 ※柱痕跡              |                             |    |
|     |          |         |           |      | 3  | 10YR4/3 にふい黄褐色 | シルト | 互層土ブロック(5～30mm程度)多量含む。                   |                             |    |
| P3  | 36<br>44 | 隅丸方形    | 37×33     | 29   | 1  | 10YR3/1 黒褐色    | シルト | 互層土ブロック(10mm程度)+炭化物ブロック(5mm程度)微量含む。 ※柱痕跡 |                             |    |
|     |          |         |           |      | 2  | 10YR4/2 灰黄褐色   | シルト | 互層土粒少量、炭化物ブロック(5mm程度)微量含む。               |                             |    |
|     |          |         |           |      | 3  | 10YR3/2 黒褐色    | シルト | 互層土粒・炭化物粒微量含む。                           |                             |    |
| P4  | 36<br>44 | 隅丸長方形   | 60×48     | 57   | 1  | 10YR4/2 灰黄褐色   | シルト | 互層土ブロック(20mm程度)少量、炭化物ブロック(10mm程度)少量含む。   | S1438・439、Pit173・1209より新しい。 |    |
| P5  | 36<br>44 | 隅丸長方形   | (45)×(27) | (30) | 1  | 10YR4/2 灰黄褐色   | シルト | 互層土ブロック(5～20mm程度)少量、炭化物粒微量含む。            | S1440、P91201より新しい。          |    |
| P6  | 36<br>44 | 隅丸長方形   | 51×42     | 41   | 1  | 10YR3/3 暗褐色    | シルト | ※柱痕跡                                     | S1440より新しい。                 |    |
| P7  | 36       | 隅丸方形    | 38×35     | (24) | 1  | 10YR4/3 にふい黄褐色 | シルト | 互層土ブロック(10～20mm程度)微量含む。 ※柱痕跡             | S1440より新しい。                 |    |
|     |          |         |           |      | 2  | 10YR4/4 褐色     | シルト | 互層土ブロック(10～30mm程度)多量含む。                  |                             |    |
| P8  | 36       | (隅丸方形)  | 50×20     | (13) | 1  | 10YR3/3 暗褐色    | シルト | 互層土ブロック(5～20mm程度)多量、炭化物粒微量含む。            | SB47より古く、S1440より新しい。        |    |
| P9  | 36       | 隅丸方形    | 33×33     | (27) | 1  | 10YR3/3 暗褐色    | シルト | 互層土ブロック(5～10mm程度)少量含む。                   | S1440より新しい。                 |    |
|     |          |         |           |      | 2  | 10YR3/4 暗褐色    | シルト | 互層土塊状に少量含む。                              |                             |    |
|     |          |         |           |      | 1  | 10YR3/2 黒褐色    | シルト | 互層土粒微量含む。 ※柱痕跡                           |                             |    |
| P10 | 36       | 隅丸方形    | (34)×34   | (22) | 2  | 10YR3/3 暗褐色    | シルト | 互層土ブロック(5～10mm程度)少量、炭化物ブロック(5mm程度)微量含む。  | SB47より古く、S1440より新しい。        |    |
| P11 | 36       | 隅丸長方形   | 60×41     | (25) | 1  | 10YR3/3 暗褐色    | シルト | 互層土ブロック(5mm程度)微量含む。 ※柱痕跡                 | S1440、P9731より新しい。           |    |
|     |          |         |           |      | 2  | 10YR3/4 暗褐色    | シルト | 互層土塊状に少量含む。                              |                             |    |
| P12 | 36       | (隅丸長方形) | (37)×29   | (16) | 1  | 10YR4/3 にふい黄褐色 | シルト | 互層土粒少量含む。 ※柱痕跡                           | S1440より新しい。                 |    |
|     |          |         |           |      | 2  | 10YR5/6 黄褐色    | シルト | 黒褐色シルト塊状に少量含む。                           |                             |    |

SB47 掘立柱建物跡 (第376・377図)

調査区北西部の36・37・44・45区に位置し、15基の柱穴を確認した。北西隅のP10は攪乱により上部が失われており、P11～15もS1440の先行調査により、上部が20～30cm前後失われている。S1438～440・460、SB46、SD301、SK392、Pit25・Pit311・1256・1264・1301より新しい。

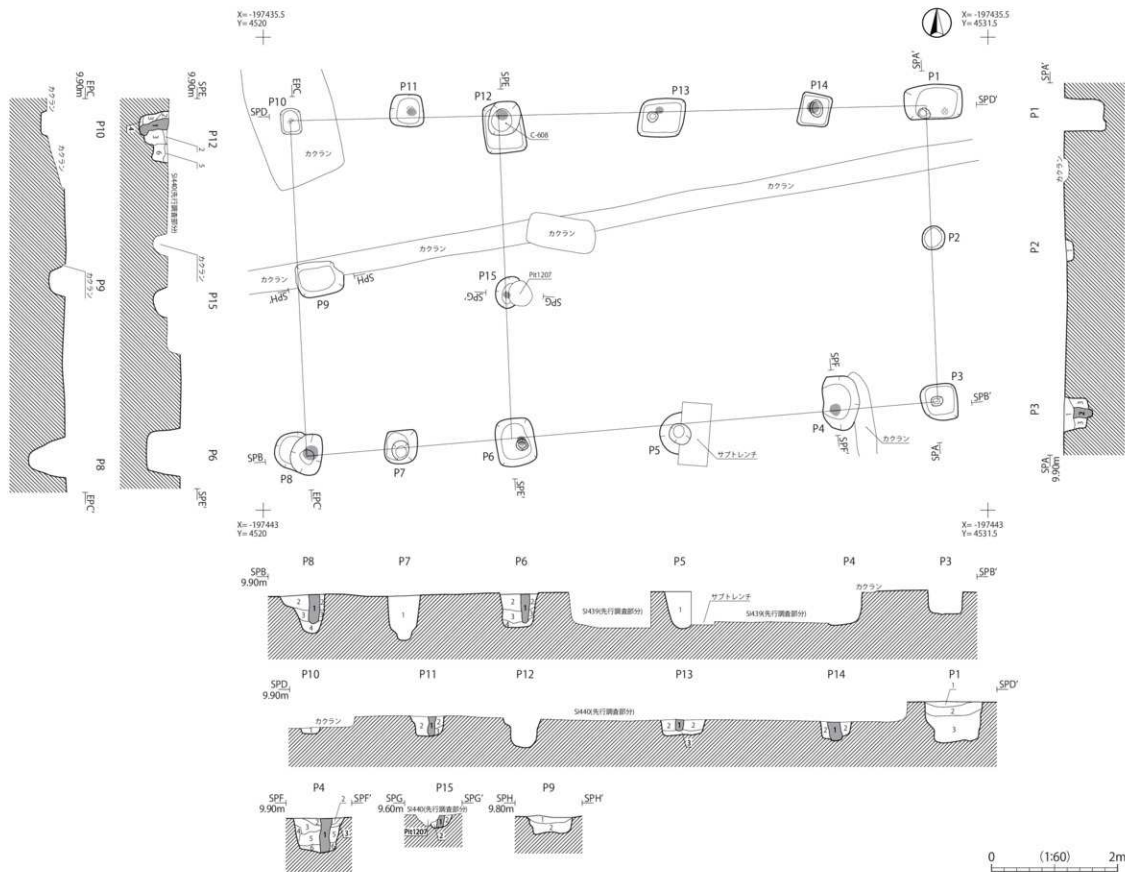
南北2間、東西5間の東西棟側柱建物跡で、平面形はわずかに西側へ広がる。間仕切り柱穴のP15があり、建物内を桁行3間・2間に区画している。北側桁行を基準とした軸方位はN-89°-Eである。規模は桁行総長1009cm、梁行総長470～533cm、床面積約50.5㎡を測る。北側柱列の柱間寸法は東から174cm、249cm、250cm、144cm、192cm、東側柱列は北から211cm、259cm、西側柱列は北から255cm、278cmを測る。柱穴の平面形は隅丸方形ないし隅丸長方形、円形、楕円形を基調とし、規模は残存値も含め長軸38～92cm、短軸32～



| 図説番号 | 特徴番号   | 出土地点     | 層位  | 種別  | 部種     | 法量(cm) |       | 外面調整 |                                     | 備考                           | 写真掲載 |     |
|------|--------|----------|-----|-----|--------|--------|-------|------|-------------------------------------|------------------------------|------|-----|
|      |        |          |     |     |        | 全長     | 芯径    | 芯高   | 厚さ                                  |                              |      |     |
| 1    | C-608  | SB47 P12 | 埋積土 | 土師器 | 坪      | (15.8) | —     | 3.0  | 1周: 227°→232°(4度)<br>後-底面: 292°(4度) | 内面黒色処理                       | 358  |     |
| 2    | K4-046 | SB47 P1  | 埋積土 | 石製品 | 円盤状石製品 | 10.8   | (8.8) | 2.3  | 192.7                               | 扇形刃 溝状取(a-b面) 陥没取(b-b面) 端部欠損 |      | 358 |

第376図 SB47 掘立柱建物跡出土遺物





第377図 SB47 掘立柱建物跡



66cmを測り、深さ14～77cmを測る。東側梁部のP2のみ極端に小型で浅い。P2・9を除く各柱穴で柱痕跡や底面の変色範囲、柱の圧痕とみられるくぼみを確認した。P3・4・6・8・11～15で確認した柱痕跡の規模は径12～25cm程度、P1・10で、底面の変色範囲は径10～12cm程度を測る。P3の柱痕跡上部は失われている。P1では変色範囲と別の位置の底面にくぼみがあることから、一部で建て替えが行われたものと考えられる。

遺物はP1～3・5～8・11～15から土師器・須恵器などが出土し、P12から出土した土師器環1点、P1から出土した石製品1点を掲載した(第376図)。

1は浅身の土師器環で、平底風丸底の底部を呈し、口縁部はわずかに外反する。内面に黒色処理が施されている。

2は円盤状の石製品である。a・b面に溝状痕・線条痕がみられることから、砥石の可能性もある。石材は凝灰岩である。

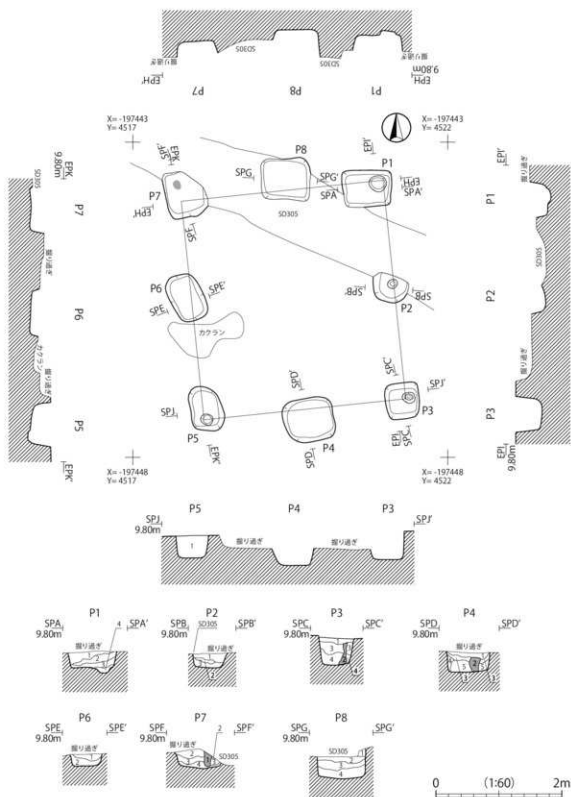
P12から出土した土師器環や、SI438～440との新旧関係から5期(7世紀末頃～8世紀初頭)以降とみられるが、SB45と同一群と捉えられることから6期(8世紀前半)以降と考えられる。

SB47 掘立柱建物跡 観察表

| 遺構名 | 区別 | 平面形     | 規模(m)     |      | 層位 | 土色             | 土性     | 備考  | 遺相                     |
|-----|----|---------|-----------|------|----|----------------|--------|---|------------------------|
|     |    |         | 長軸×短軸     | 深さ   |    |                |        |   |                        |
| P1  | 37 | 隅丸長方形   | 92×55     | 71   | 1  | 10YR4/1 黒灰色    | シルト    | IV層土粒微量含む。                                | SI440、SD30より新しい。       |
|     |    |         |           |      | 2  | 10YR4/3 に近い黄褐色 | シルト    | IV層土との混入土。                                |                        |
|     |    |         |           |      | 3  | 10YR4/2 灰黄褐色   | シルト    | IV層土ブロック(10～30mm程度)少量含む。                  |                        |
| P2  | 37 | 円形      | 38×36     | 14   | 1  | 10YR4/2 灰黄褐色   | 粘土質シルト | IV層土粒・炭化物粒微量含む。                           | PH1256より新しい。           |
|     |    |         |           |      | 2  | 10YR4/2 灰黄褐色   | シルト    | IV層土粒・炭化物粒微量含む。                           |                        |
| P3  | 45 | 隅丸方形    | 58×57     | 48   | 1  | 10YR4/1 黒灰色    | 粘土質シルト | IV層土粒・炭化物粒微量含む。 ※柱痕跡                      | PH1264より新しい。           |
|     |    |         |           |      | 2  | 10YR4/1 黒灰色    | シルト    | IV層土粒微量含む。                                |                        |
|     |    |         |           |      | 3  | 10YR4/1 黒灰色    | シルト    | IV層土ブロック(5～10mm程度)・炭化物粒微量含む。              |                        |
| P4  | 44 | (楕円形)   | 85×(56)   | 52   | 1  | 10YR4/2 灰黄褐色   | シルト    | IV層土ブロック(5～10mm程度)・炭化物粒少量、焼土粒微量含む。 ※柱痕跡   | SI438・460より新しい。        |
|     |    |         |           |      | 2  | 10YR6/4 に近い黄褐色 | シルト    | IV層土ブロック(5～20mm程度)多量、焼土粒・炭化物粒微量含む。        |                        |
|     |    |         |           |      | 3  | 10YR4/1 黒灰色    | シルト    | IV層土ブロック(5～10mm程度)多量含む。                   |                        |
|     |    |         |           |      | 4  | 10YR7/6 黄褐色    | シルト    | IV層土ブロック(5～10mm程度)多量含む。                   |                        |
|     |    |         |           |      | 5  | 10YR6/2 灰黄褐色   | シルト    | IV層土ブロック(5～10mm程度)多量、炭化物粒微量含む。            |                        |
|     |    |         |           |      | 6  | 10YR6/3 に近い黄褐色 | シルト    | IV層土ブロック(5～10mm程度)多量含む。                   |                        |
| P5  | 44 | (円形)    | 66×(58)   | 59   | 1  | 10YR4/2 灰黄褐色   | シルト    | IV層土粒少量、炭化物粒微量含む。                         | SI438より新しい。            |
|     |    |         |           |      | 2  | 10YR4/3 に近い黄褐色 | シルト    | IV層土粒微量含む。 ※柱痕跡                           |                        |
|     |    |         |           |      | 3  | 10YR4/1 黒灰色    | シルト    | IV層土ブロック(10～20mm程度)少量含む。                  |                        |
| P6  | 44 | 隅丸方形    | 76×61     | 41   | 1  | 10YR4/2 灰黄褐色   | 砂質シルト  | IV層土ブロック(5～50mm程度)少量、焼土粒・炭化物粒微量含む。        | PH25より新しい。             |
|     |    |         |           |      | 2  | 10YR4/2 灰黄褐色   | 砂質シルト  | IV層土ブロック(5～20mm程度)多量含む。                   |                        |
|     |    |         |           |      | 3  | 10YR4/2 灰黄褐色   | シルト    | IV層土ブロック(10～20mm程度)少量含む。                  |                        |
|     |    |         |           |      | 4  | 10YR4/2 灰黄褐色   | シルト    | IV層土粒・炭化物粒微量含む。 ※柱痕跡                      |                        |
| P7  | 44 | 隅丸方形    | 53×53     | 77   | 1  | 10YR4/2 灰黄褐色   | シルト    | IV層土ブロック(10～20mm程度)少量含む。                  |                        |
|     |    |         |           |      | 2  | 10YR4/2 灰黄褐色   | シルト    | IV層土粒・炭化物粒微量含む。 ※柱痕跡                      |                        |
|     |    |         |           |      | 3  | 10YR4/1 黒灰色    | シルト    | IV層土ブロック(5～20mm程度)少量、炭化物粒微量含む。            |                        |
|     |    |         |           |      | 4  | 10YR4/2 灰黄褐色   | シルト    | IV層土ブロック(5～10mm程度)少量含む。                   |                        |
| P8  | 44 | 円形      | 76×66     | 62   | 1  | 10YR4/1 黒灰色    | シルト    | IV層土粒多量、炭化物粒微量含む。                         |                        |
|     |    |         |           |      | 2  | 10YR4/1 黒灰色    | シルト    | IV層土ブロック(5～20mm程度)少量、炭化物粒微量含む。            |                        |
|     |    |         |           |      | 3  | 10YR5/2 灰黄褐色   | シルト    | IV層土粒多量、炭化物粒微量含む。                         |                        |
|     |    |         |           |      | 4  | 10YR4/2 灰黄褐色   | シルト    | IV層土ブロック(5～10mm程度)少量含む。                   |                        |
| P9  | 36 | (隅丸長方形) | 75×(56)   | 30   | 1  | 10YR4/2 灰黄褐色   | シルト    | IV層土粒少量含む。                                | SK302より新しい。            |
|     |    |         |           |      | 2  | 10YR2/2 黒褐色    | シルト    | IV層土粒少量含む。                                |                        |
| P10 | 36 | (隅丸長方形) | (41)×(32) | (12) | 1  | 10YR5/3 に近い黄褐色 | シルト    | IV層土ブロック(5～20mm程度)少量含む。                   |                        |
|     |    |         |           |      | 2  | 10YR4/4 褐色     | シルト    | IV層土ブロック(5mm程度)少量、焼土ブロック(5mm程度)微量含む。 ※柱痕跡 |                        |
|     |    |         |           |      | 3  | 10YR4/3 に近い黄褐色 | シルト    | IV層土ブロック(5～30mm程度)多量、焼土ブロック(5mm程度)微量含む。   |                        |
| P11 | 36 | 隅丸方形    | 53×51     | (31) | 1  | 10YR3/3 暗褐色    | シルト    | IV層土ブロック(10mm程度)・焼土ブロック(10mm程度)微量含む。 ※柱痕跡 | SI440、PH311・1301より新しい。 |
|     |    |         |           |      | 2  | 10YR4/2 灰黄褐色   | シルト    | IV層土ブロック(5～30mm程度)多量、焼土ブロック(5mm程度)微量含む。   |                        |
|     |    |         |           |      | 3  | 10YR4/3 に近い黄褐色 | シルト    | IV層土粒多量含む。                                |                        |
| P12 | 36 | 隅丸長方形   | 82×64     | (46) | 1  | 10YR3/3 暗褐色    | シルト    | IV層土ブロック(10mm程度)・焼土ブロック(10mm程度)微量含む。 ※柱痕跡 | SI440、SB46より新しい。       |
|     |    |         |           |      | 2  | 10YR3/3 暗褐色    | シルト    | IV層土ブロック(5mm程度)多量、焼土ブロック(5～10mm程度)微量含む。   |                        |
|     |    |         |           |      | 3  | 10YR4/3 に近い黄褐色 | シルト    | IV層土粒多量含む。                                |                        |
|     |    |         |           |      | 4  | 10YR3/3 暗褐色    | シルト    | IV層土ブロック(5～30mm程度)少量含む。                   |                        |
|     |    |         |           |      | 5  | 10YR5/6 黄褐色    | シルト    | 黄褐色シルトブロック(10mm程度)少量含む。                   |                        |
|     |    |         |           |      | 6  | 10YR4/3 に近い黄褐色 | シルト    | IV層土ブロック(20～40mm程度)多量含む。                  |                        |
| P13 | 36 | 隅丸方形    | 71×(62)   | (31) | 1  | 10YR4/3 に近い黄褐色 | シルト    | IV層土粒微量含む。 ※柱痕跡                           | SI440、SB46より新しい。       |
|     |    |         |           |      | 2  | 10YR3/4 暗褐色    | シルト    | IV層土粒少量含む。                                |                        |
|     |    |         |           |      | 3  | 10YR3/3 暗褐色    | シルト    | 上面にIV層土少量含む。                              |                        |
| P14 | 36 | 方形      | 53×48     | (38) | 1  | 10YR3/3 暗褐色    | シルト    | IV層土ブロック(5mm程度)少量含む。 ※柱痕跡                 | SI440より新しい。            |
|     |    |         |           |      | 2  | 10YR3/4 暗褐色    | シルト    | IV層土ブロック(20～30mm程度)少量含む。                  |                        |
| P15 | 36 | (楕円形)   | 51×(34)   | (13) | 1  | 10YR4/1 黒灰色    | シルト    | IV層土ブロック(10mm程度)少量含む。 ※柱痕跡                | SI440より新しい。            |
|     |    |         |           |      | 2  | 10YR5/1 黒灰色    | シルト    | IV層土粒多量含む。                                |                        |

SB48 掘立柱建物跡 (第378図)

調査区北西部の43・44・51・52区に位置し、8基の柱穴を確認した。北半部のP1・2・7・8は、SD305の重複により大部分が失われている。SI461・462・465より新しい。



第378図 SB48 掘立柱建物跡

SB48 掘立柱建物跡 観察表

| 遺構名 | 区別       | 平面形      | 短側 (m)<br>長軸・短軸 | 深さ  | 層位                              | 土色             | 土性  | 備考   | 重層              |
|-----|----------|----------|-----------------|-----|---------------------------------|----------------|---|--|-----------------|
| P1  | 44       | 隅丸長方形    | 76 × 58         | 33  | 1                               | 7.5YR3/3 暗褐色   | シルト   | 灰白色シルトブロック (5mm程度) 少量、IV層土粒・焼土粒・灰化物粒微量含む。                          | SI462・465より新しい。 |
|     |          |          |                 |     | 2                               | 10YR3/4 暗褐色    | シルト   | IV層土ブロック (5～10mm程度) 少量、焼土粒・灰化物粒微量含む。                               |                 |
|     |          |          |                 |     | 3                               | 10YR3/3 暗褐色    | 粘土質シルト  | 灰白色シルト・燻炭状互層状に多量、IV層土互層状に少量含む。                                     |                 |
|     |          |          |                 |     | 4                               | 10YR4/2 灰黄褐色   | シルト   | IV層土ブロック (5mm程度)・灰化物ブロック (5mm程度) 微量含む。                             |                 |
| P2  | 52       | (隅丸) 正方形 | (59 × 43)       | 123 | 1                               | 10YR4/2 灰黄褐色   | シルト   | IV層土ブロック (5～10mm程度) 少量、灰化物粒微量含む。                                   | SI462より新しい。     |
|     |          |          |                 |     | 2                               | 10YR3/2 灰黄褐色   | シルト   | 灰色シルトブロック (5mm程度) 部分的に集中、燻炭状少量、灰化物粒微量含む。                           |                 |
|     |          |          |                 |     | 3                               | 10YR4/3 に近い黄褐色 | シルト   | IV層土ブロック (5～10mm程度) 多量、灰化物粒微量含む。                                   |                 |
| P3  | 52       | 隅丸正方形    | 57 × 52         | 51  | 1                               | 10YR3/4 暗褐色    | シルト   | IV層土ブロック (5～10mm程度) 少量、灰化物粒微量含む。                                   | SI461・462より新しい。 |
|     |          |          |                 |     | 2                               | 10YR4/1 暗灰色    | 砂質シルト   | IV層土粒少量、焼土粒・灰化物粒微量含む。 ※柱筋跡   |                 |
|     |          |          |                 |     | 3                               | 10YR3/2 黒褐色    | 砂質シルト   | IV層土ブロック (5～10mm程度) 少量、焼土粒・灰化物粒微量含む。                               |                 |
|     |          |          |                 |     | 4                               | 10YR3/3 暗褐色    | 砂質シルト   | IV層土ブロック (5～20mm程度) 少量、灰化物粒微量含む。                                   |                 |
| P4  | 51<br>52 | 隅丸正方形    | (79 × 69)       | 133 | 1                               | 10YR3/4 暗褐色    | シルト   | IV層土ブロック (5～10mm程度) 少量、灰化物粒微量含む。                                   | SI462より新しい。     |
|     |          |          |                 |     | 2                               | 10YR3/2 黒褐色    | シルト   | 灰白色シルトブロック (5～30mm程度) 多量、IV層土ブロック (5mm程度) 少量含む。 ※柱筋跡               |                 |
|     |          |          |                 |     | 3                               | 10YR5/2 灰黄褐色   | シルト   | IV層土ブロック (5～10mm程度) 多量含む。  |                 |
|     |          |          |                 |     | 4                               | 10YR3/3 暗褐色    | 砂質シルト   | IV層土ブロック (5～20mm程度)・黒褐色シルトブロック (5～20mm程度) 少量含む。                    |                 |
|     |          |          |                 |     | 5                               | 10YR4/2 灰黄褐色   | シルト   | IV層土ブロック (5～30mm程度) 多量含む。  |                 |
| P5  | 51       | 楕円形      | 71 × 52         | 36  | 1 10YR5/2 灰黄褐色<br>2 10YR5/1 暗灰色 | シルト<br>シルト     | IV層土ブロック (10～20mm程度) 少量、灰化物粒微量含む。<br>IV層土ブロック (5～10mm程度)・灰化物粒少量含む。 ※柱筋跡 | SI462より新しい。<br>SI462より新しい。   |                 |
| P6  | 51       | 隅丸長方形    | (77 × 52)       | 123 | 2                               | 10YR4/3 に近い黄褐色 | 砂質シルト   | IV層土ブロック (5～20mm程度) 多量、黒褐色シルトブロック (5～10mm程度) 少量含む。                 |                 |
| P7  | 43       | (隅丸) 正方形 | (74 × 66.4)     | 128 | 1                               | 10YR4/2 灰黄褐色   | シルト   | IV層土ブロック (5mm程度)・灰白色シルトブロック (5mm程度)・灰化物ブロック (5mm程度) 少量含む。 ※柱筋跡     | SI465より新しい。     |
|     |          |          |                 |     | 2                               | 10YR5/2 灰黄褐色   | シルト   | IV層土ブロック (5～30mm程度) 多量、灰化物粒微量含む。                                   |                 |
|     |          |          |                 |     | 3                               | 10YR4/1 暗灰色    | 砂質シルト   | IV層土ブロック (5～10mm程度)・灰化物粒少量、灰白色シルトブロック (5mm程度) 微量含む。                |                 |
|     |          |          |                 |     | 4                               | 10YR5/3 に近い黄褐色 | 砂質シルト   | IV層土ブロック (5～20mm程度)・灰化物ブロック (5mm程度) 少量、灰白色シルトブロック (5～10mm程度) 微量含む。 |                 |
| P8  | 43       | (隅丸) 長方形 | (80 × 67)       | 148 | 1                               | 10YR5/2 灰黄褐色   | シルト   | IV層土ブロック (5～10mm程度) 多量、灰化物粒微量含む。                                   | SI465より新しい。     |
|     |          |          |                 |     | 2                               | 10YR4/2 灰黄褐色   | シルト   | IV層土ブロック (5mm程度) 少量、灰化物粒微量含む。                                      |                 |
|     |          |          |                 |     | 3                               | 10YR4/3 に近い黄褐色 | シルト   | IV層土互層状に多量、焼土ブロック (5mm程度)・灰化物粒微量含む。                                |                 |
|     |          |          |                 |     | 4                               | 10YR5/3 に近い黄褐色 | シルト   | IV層土互層状に多量、灰化物粒微量含む。   |                 |

南北2間、東西2間の南北棟側柱建物跡で、東側桁行を基準とした主軸方位はN-4°-Wである。規模は桁行総長349cm、梁行総長322cm、床面積約11.0㎡を測る。東側柱列の柱間寸法は北から165cm、184cm、北側柱列は東から156cm、166cmを測る。柱穴の平面形は隅丸方形ないし隅丸長方形、楕円形を基調とし、規模は残存値も含め長軸57～80cm、短軸43～69cmを測り、深さ23～51cmを測る。P1～5・7では柱痕跡や、柱の圧痕とみられるくぼみを確認した。P3・4・7で確認した柱痕跡の規模は径7～16cm程度を測るが、P3・4の柱痕跡上部は失われている。

遺物は、P2を除く7基の柱穴から土師器が出土したが、図化できるものはなかった。

時期決定できる遺物はなく、SI461・462・465との新旧関係から5期(7世紀末頃～8世紀初頭)以降とみられるが、SB45～47と同一群と捉えられることから6期(8世紀前半)以降と考えられる。

#### SB49 掘立柱建物跡 (第379図)

調査区南東部の115・116・123・124・131・132区に位置し、12基の柱穴を確認した。西側のP9・12は、SI524の重複により上部が失われている。また、調査の途中で建物の存在を確認したため、本来P9とP10の間に位置していたはずの柱穴は、周囲の掘り過ぎにより失われてしまった。SI524より古く、SI435・528、SD328・350・361・362、SK489、Pit1598・1626、SX43より新しい。

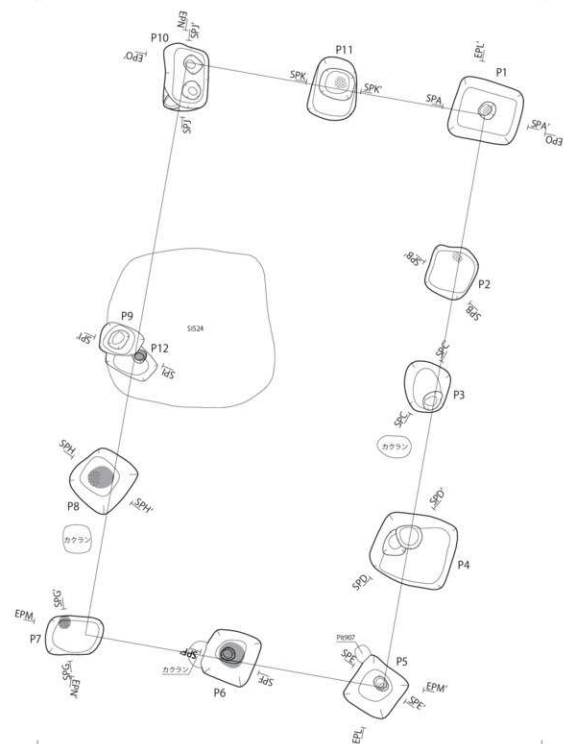
南北4間、東西2間の南北棟側柱建物跡で、東側桁行を基準とした主軸方位はN-10°-Eである。規模は桁行総長922cm、梁行総長480cm、床面積約44.0㎡を測る。東側柱列の柱間寸法は北から251cm、188cm、243cm、240cm、北側柱列は東から238cm、242cmを測る。柱穴の平面形は隅丸方形ないし隅丸長方形を基調とし、規模は残存値も含め長軸67～126cm、短軸49～113cmを測り、深さ38～95cmを測る。全ての柱穴で柱痕跡や底面

5B49 竪立柱建物跡 観測表

| 遺構名 | 区別          | 平面形       | 掘削位置    |    |               | 層位            | 土色                      | 土性  | 備考                      | 重複 |
|-----|-------------|-----------|---------|----|---------------|---------------|-------------------------|---|-------------------------|----|
|     |             |           | 長軸×短軸   | 深さ | 層位            |               |                         |   |                         |    |
| P1  | 116         | 隅丸方形      | 100×95  | 95 | 1             | 10YR3/3 黒褐色   | シルト                     | 互層土ブロック(5mm程度)多量含む。                           | S328、SK489より新しい。        |    |
|     |             |           |         |    | 2             | 10YR3/3 黒褐色   | シルト                     | 互層土粒・炭化物粒少量含む。                                |                         |    |
|     |             |           |         |    | 3             | 10YR3/2 黒褐色   | シルト                     | 互層土粒少量、炭化物粒少量含む。※柱痕跡                          |                         |    |
|     |             |           |         |    | 4             | 10YR3/3 黒褐色   | 粘土質シルト                  | 互層土ブロック(5mm程度)多量含む。                           |                         |    |
|     |             |           |         |    | 5             | 10YR3/2 黒褐色   | 粘土質シルト                  | 互層土ブロック(5mm程度)少量含む。                           |                         |    |
|     |             |           |         |    | 6             | 10YR3/3 黒褐色   | 粘土質シルト                  | 互層土ブロック(5～10mm程度)多量含む。                        |                         |    |
|     |             |           |         |    | 7             | 10YR3/2 黒褐色   | シルト                     | 互層土ブロック(5～10mm程度)少量含む。                        |                         |    |
|     |             |           |         |    | 8             | 10YR5/2 灰黄褐色  | シルト                     | 互層土ブロック(5～30mm程度)多量、炭化物粒少量含む。                 |                         |    |
|     |             |           |         |    | 9             | 10YR3/2 黒褐色   | シルト                     | 互層土粒少量、炭化物粒少量含む。                              |                         |    |
| P2  | 116<br>124  | 隅丸方形      | 84×75   | 70 | 1             | 10YR4/2 灰黄褐色  | シルト                     | 互層土ブロック(5～20mm程度)少量、炭化物粒少量含む。                 | S435・528より新しい。          |    |
|     |             |           |         |    | 2             | 10YR4/2 灰黄褐色  | シルト                     | 互層土粒少量、炭化物粒少量含む。                              |                         |    |
|     |             |           |         |    | 3             | 10YR3/2 黒褐色   | シルト                     | 互層土ブロック(5mm程度)多量、炭化物粒少量含む。                    |                         |    |
| P3  | 124         | 隅丸方形      | 80×71   | 38 | 1             | 10YR4/2 灰黄褐色  | シルト                     | 互層土粒・粘土粒・炭化物粒少量含む。                            | S435より新しい。              |    |
|     |             |           |         |    | 2             | 10YR3/2 黒褐色   | シルト                     | 互層土粒少量、炭化物粒少量含む。                              |                         |    |
|     |             |           |         |    | 3             | 10YR4/1 褐色    | シルト                     | 互層土粒少量、炭化物粒少量含む。                              |                         |    |
| P4  | 124         | 隅丸方形      | 120×113 | 74 | 1             | 10YR4/2 灰黄褐色  | シルト                     | 互層土粒少量、炭化物粒少量含む。                              | S435、SD361より新しい。        |    |
|     |             |           |         |    | 2             | 10YR3/3 黒褐色   | シルト                     | 互層土ブロック(5mm程度)少量含む。 ※柱痕跡                      |                         |    |
| P5  | 132         | 隅丸方形      | 80×80   | 57 | 1             | 10YR4/1 褐色    | シルト                     | 互層土ブロック(10～30mm程度)少量、炭化物粒少量含む。                | S435、SD361より新しい。        |    |
|     |             |           |         |    | 2             | 10YR5/1 褐色    | シルト                     | 互層土ブロック(5～20mm程度)多量、粘土粒・炭化物粒少量含む。             |                         |    |
|     |             |           |         |    | 3             | 10YR4/2 灰黄褐色  | シルト                     | 互層土ブロック(5～40mm程度)厚板に多量、炭化物粒少量含む。              |                         |    |
| P6  | 131         | 隅丸方形      | 82×(81) | 64 | 1a            | 10YR3/2 黒褐色   | シルト                     | 互層土粒・炭化物粒少量含む。 ※柱痕跡                           | S435、SD361より新しい。        |    |
|     |             |           |         |    | 1b            | 10YR4/3 に、黄褐色 | シルト                     | 互層土ブロック(5～10mm程度)・炭化物粒少量含む。 ※柱痕跡              |                         |    |
|     |             |           |         |    | 1c            | 10YR3/2 黒褐色   | シルト                     | 互層土粒少量含む。 ※柱痕跡                                |                         |    |
|     |             |           |         |    | 2             | 10YR4/2 灰黄褐色  | シルト                     | 互層土粒少量含む。                                     |                         |    |
|     |             |           |         |    | 3             | 10YR4/3 に、黄褐色 | シルト                     | 互層土ブロック(5～10mm程度)多量含む。                        |                         |    |
|     |             |           |         |    | 4             | 10YR4/1 褐色    | シルト                     | 互層土ブロック(5～10mm程度)多量含む。                        |                         |    |
|     |             |           |         |    | 5             | 10YR5/4 に、黄褐色 | シルト                     | 互層土ブロック(5～10mm程度)少量、炭化物粒少量含む。                 |                         |    |
|     |             |           |         |    | 6             | 10YR5/4 に、黄褐色 | 粘土質シルト                  | 互層土ブロック(5～20mm程度)・炭化物粒少量含む。                   |                         |    |
|     |             |           |         |    | 7             | 10YR3/3 黒褐色   | 粘土質シルト                  | 互層土ブロック(5～10mm程度)少量含む。                        |                         |    |
| P7  | 123<br>131  | 隅丸長方形     | 80×62   | 42 | 1             | 10YR3/2 黒褐色   | シルト                     | 互層土粒・炭化物粒少量含む。 ※柱痕跡                           | SD330-362、Prt1598より新しい。 |    |
|     |             |           |         |    | 2             | 10YR4/2 灰黄褐色  | シルト                     | 互層土粒・炭化物粒少量含む。                                |                         |    |
|     |             |           |         |    | 3             | 10YR4/3 に、黄褐色 | シルト                     | 互層土粒・炭化物粒少量含む。                                |                         |    |
|     |             |           |         |    | 4             | 10YR3/2 黒褐色   | シルト                     | 互層土ブロック(5～10mm程度)少量、炭化物粒少量含む。                 |                         |    |
|     |             |           |         |    | 5             | 10YR4/3 に、黄褐色 | シルト                     | 互層土ブロック(5～10mm程度)少量含む。                        |                         |    |
| P8  | 123         | 隅丸方形      | 93×88   | 86 | 1a            | 10YR3/2 黒褐色   | シルト                     | 互層土粒・炭化物粒少量含む。 ※柱痕跡                           | SD328、Prt1626より新しい。     |    |
|     |             |           |         |    | 1b            | 10YR3/1 黒褐色   | 粘土質シルト                  | 炭化物粒少量含む。 ※柱痕跡                                |                         |    |
|     |             |           |         |    | 2             | 10YR4/2 灰黄褐色  | シルト                     | 互層土ブロック(5～10mm程度)少量含む。                        |                         |    |
|     |             |           |         |    | 3             | 10YR4/3 に、黄褐色 | シルト                     | 互層土ブロック(5～10mm程度)多量含む。                        |                         |    |
|     |             |           |         |    | 4             | 10YR3/3 黒褐色   | シルト                     | 礫少量、互層土粒・炭化物粒少量含む。                            |                         |    |
|     |             |           |         |    | 5             | 10YR3/4 黒褐色   | シルト                     | 互層土粒少量、炭化物粒少量含む。                              |                         |    |
|     |             |           |         |    | 6             | 10YR3/2 黒褐色   | 粘土質シルト                  | 互層土塊状に含む。                                     |                         |    |
|     |             |           |         |    | 7             | 10YR4/3 に、黄褐色 | シルト                     | 互層土粒少量、炭化物粒少量含む。                              |                         |    |
|     |             |           |         |    | 8             | 10YR3/2 黒褐色   | シルト                     | 互層土粒少量、炭化物粒少量含む。 ※柱痕跡                         |                         |    |
| P9  | 123 (隅丸長方形) | (67×(49)) | (39)    | 1  | 10YR3/2 黒褐色   | シルト           | 互層土粒少量、炭化物粒少量含む。 ※柱痕跡   | S524より古く、SX43より新しい。                           |                         |    |
|     |             |           |         | 2  | 10YR3/2 黒褐色   | シルト           | 互層土ブロック(10～20mm程度)多量含む。 |   |                         |    |
|     |             |           |         | 3  | 10YR4/3 に、黄褐色 | シルト           | 互層土ブロック(10～20mm程度)多量含む。 |   |                         |    |
|     |             |           |         | 4  | 10YR4/2 灰黄褐色  | シルト           | 互層土ブロック(10～30mm程度)少量含む。 |   |                         |    |
| P10 | 115         | 隅丸長方形     | 105×70  | 56 | 1             | 10YR4/3 に、黄褐色 | シルト                     | 互層土ブロック(10～20mm程度)多量、黒色シルトブロック(5～20mm程度)少量含む。 | SD328、Prt1626より新しい。     |    |
|     |             |           |         |    | 2             | 10YR3/3 黒褐色   | シルト                     | 互層土ブロック(5～20mm程度)多量含む。                        |                         |    |
|     |             |           |         |    | 3             | 10YR4/3 に、黄褐色 | シルト                     | 互層土ブロック(10～30mm程度)多量、黒色シルトブロック(5～40mm程度)少量含む。 |                         |    |
|     |             |           |         |    | 4             | 10YR3/1 黒褐色   | シルト                     | 互層土粒・粘土粒・炭化物粒少量含む。                            |                         |    |
| P11 | 116         | 隅丸長方形     | 99×75   | 68 | 1             | 10YR3/2 黒褐色   | シルト                     | 互層土粒少量、炭化物粒少量含む。                              | S528より新しい。              |    |
|     |             |           |         |    | 2             | 10YR3/2 黒褐色   | シルト                     | 互層土粒少量、粘土粒・炭化物粒少量含む。                          |                         |    |
|     |             |           |         |    | 3             | 10YR4/2 灰黄褐色  | シルト                     | 互層土粒少量、粘土粒・炭化物粒少量含む。                          |                         |    |
|     |             |           |         |    | 4             | 10YR3/1 黒褐色   | シルト                     | 互層土粒少量、炭化物粒少量含む。                              |                         |    |
|     |             |           |         |    | 5             | 10YR3/1 褐色    | シルト                     | 互層土粒多量含む。                                     |                         |    |
| P12 | 123 (隅丸長方形) | (77×(52)) | (41)    | ①a | 10YR4/3 に、黄褐色 | シルト           | 互層土粒少量、炭化物粒少量含む。 ※柱痕跡   | S524より古く、SX43より新しい。                           |                         |    |
|     |             |           |         | ①b | 10YR3/1 黒褐色   | シルト           | 互層土粒・炭化物粒少量含む。 ※柱痕跡     |   |                         |    |
|     |             |           |         | ②  | 10YR3/2 黒褐色   | シルト           | 互層土粒・炭化物粒少量含む。          |   |                         |    |

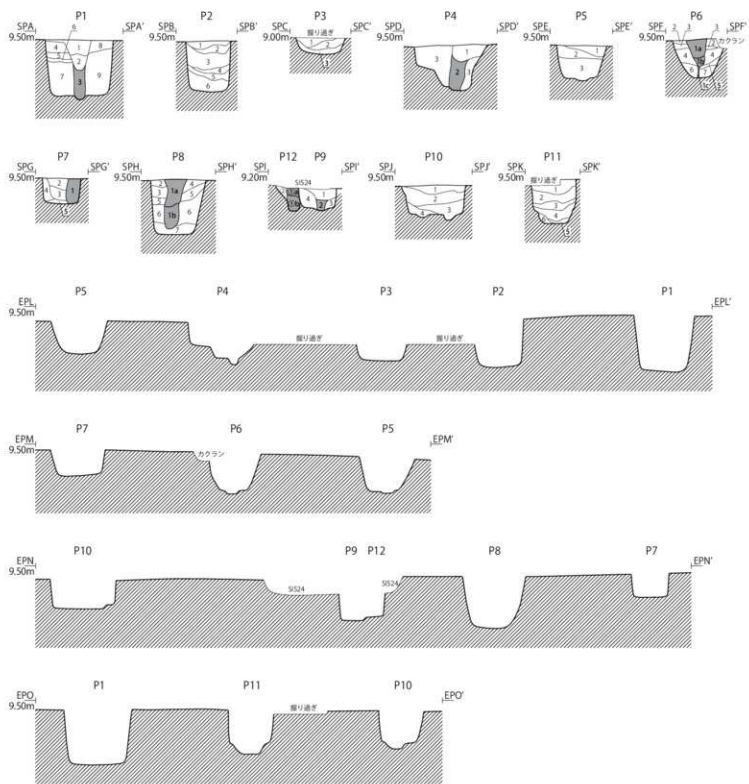
X=197480  
Y=4556

X=197480  
Y=4564



X=197492  
Y=4556

X=197492  
Y=4564



0 1:60 2m

第379図 SB49 掘立柱建物跡





の変色範囲、柱の圧痕とみられるくぼみを確認した。P1・4・6～9・12で確認した柱痕跡の規模は径19～42cm程度を測り、P1・4・9の堆積土下半で柱痕跡を確認した。P4・10でくぼみが2箇所認められることから、一部で建て替えが行われた可能性がある。

遺物はP9を除く各柱穴から土師器・須恵器などが出土したが、図化できるものはなかった。P4・6～8・10からは鉄滓が出土した。

時期決定できる遺物はないが、SD350との新旧関係から、5期(7世紀末頃～8世紀初頭)以降の可能性はある。

#### (4) 溝跡(第380～416図、第25～30表)

溝跡を62条(SD284・286～289・291・296～299・301～304・306・308～315・317～328・330・334・338・340・341・343・345～354・356～362)検出した。平面形が「L」字・「コ」字状を呈するものや間隔を空けて同一線上に位置するもの、並走するものが検出されており、これら溝跡の多くは集落内の区画施設として機能していたと考えられる。また遺物は、小規模な溝からはわずかだが、規模の大きな一部の溝からは土師器、須恵器、石製品、土製品、瓦、石器、鉄滓などがまとめて出土した。

なお古墳時代～奈良時代の溝跡は、特徴的な形態のものとは主要な溝跡のみを報告する。報告外の溝跡は、それぞれの遺構図と観察表を参照されたい。

#### SD284 溝跡(第381～383図、第25表)

調査区北西部の17～23区に位置する。東部は令和2年度調査区に延びるため、規模や形状は両年度調査成果を併せて記載する。西側の一部は攪乱により失われている。SI455、SK327、PIt32・39・1106～1108より新しい。

方位はN-85～89°-Eで、東西方向に直線的に延びる。確認された規模は長さ40.43m、上端幅73～173cm、下端幅42～130cm、深さ12～41cmを測る。断面形は台形を呈し、壁面は直線的に立ち上がる。底面は西半部では平坦だが、東半部で起伏が顕著となる。また、東端部の底面中央に土手状の高まりが認められるため、堆積土の特徴からも掘り直しの痕跡と考えられる。東に向かって28cm程度傾斜して下がる。堆積土は4層に分層した。1・2層は掘り直し後の堆積土、3・4層は掘り直し前の堆積土である。黒褐色粘土質シルトないし褐色シルトを主体とする自然堆積である。

遺物は土師器・須恵器、礫石器、石製品、土製品などが出土し、ロクロ土師器甕1点、須恵器環1点、礫石器1点、石製品2点、土製品2点を掲載した(第383図)。

1はロクロ土師器甕である。球形を呈すると考えられ、頸部で「く」字状に屈曲する。口縁部は直線的に外傾し、端部は内側につまみ出されている。口縁部の外面はハケメ後ヨコナデが施されたのち、中位に回転ハケメが施されている。胴部は縦方向のハケメ後、不連続の回転ハケメが施されている。

2は須恵器環としたが、器形と内面調整から蓋の可能性も考えられる。厚手の丸底から緩く内湾して立ち上がり、口縁部は直線的に外傾する。体部から底部にかけて薬の痕跡と考えられる筋が数条みられる。色調は灰色を呈し、胎土は精良で砂粒を含む。

3は凹石である。平面形は円形で、中央部がくぼむ皿状を呈する。石材は細粒凝灰岩である。

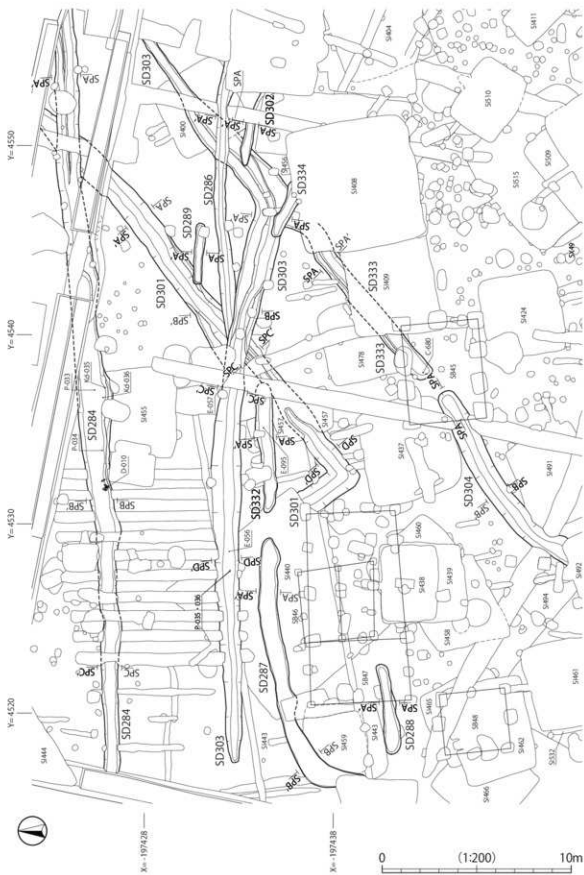
4・5は石製の紡錘車で、断面形はともに台形を呈し、a～c面に溝状痕・線条痕がみられる。石材はともに蛇紋岩である。

6・7は管状の土錘で、外面はともにナデが施されている。

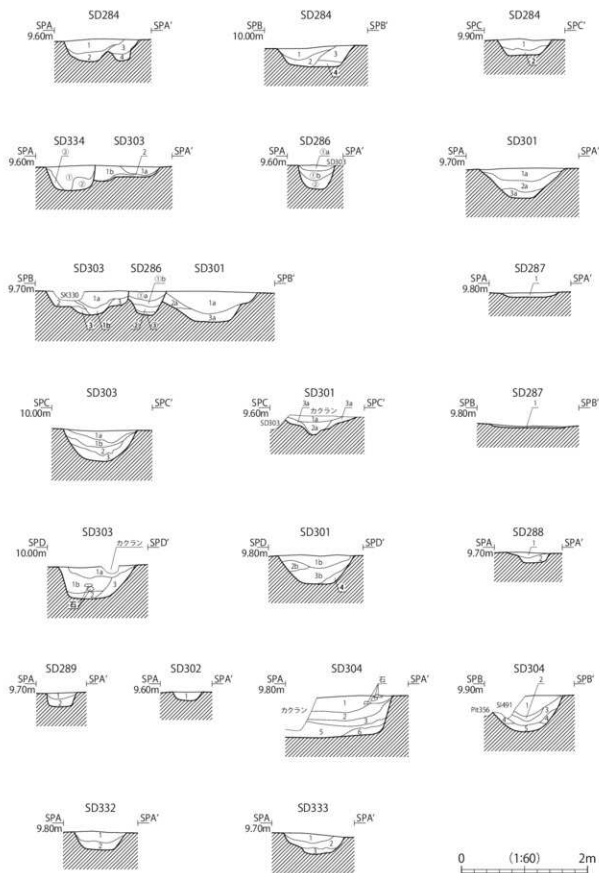
時期決定できる遺物はないが、SI455との新旧関係から、3期(6世紀末頃～7世紀前半)以降と考えられる。



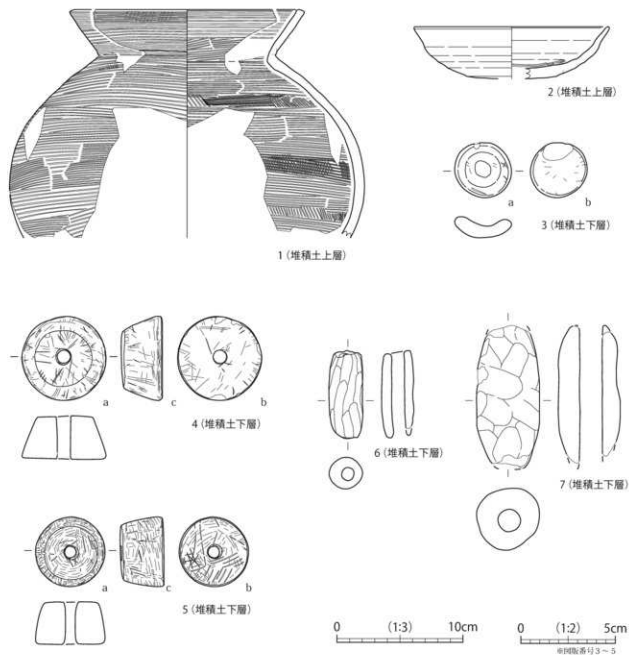
第380図 古墳時代～奈良時代遺構配置図(溝跡・土坑・性格不明遺構)



第381図 SD284・286～289・301～304・332～334 溝跡(1)



第382図 SD284・286～289・301～304・332～334溝跡(2)



| 図録番号 | 登録番号   | 出土地点  | 層位    | 種別     | 器種     | 法量 (cm) |     |        | 外面調整                           | 内面調整                                      | 備考                                  | 写真掲載 |
|------|--------|-------|-------|--------|--------|---------|-----|--------|--------------------------------|---|-------------------------------------|------|
|      |        |       |       |        |        | 口径      | 底径  | 器高     |                                |   |                                     |      |
| 1    | D-010  | SD284 | 堆積土上層 | 口夕口上部器 | 甕      | (18.8)  | —   | (18.1) | 口縁: 10F→12F→10F<br>胴部: 10F→10F | 口縁上半: 12F→10F<br>口縁下半: 10F<br>胴部: 10F→10F |                                     | 358  |
| 2    | E-054  | SD284 | 堆積土上層 | 貝器器    | 杯 or 蓋 | (15.4)  | —   | (4.2)  | 975調整                          | 975調整<br>底部<4行>                           | 外面に975層付着か                          | 358  |
| 図録番号 | 登録番号   | 出土地点  | 層位    | 種別     | 器種     | 法量 (cm) |     |        | 重量 (g)                         | 石材  | 備考                                  | 写真掲載 |
|      |        |       |       |        |        | 全長      | 幅   | 厚さ     |                                |   |                                     |      |
| 3    | Kc-047 | SD284 | 堆積土下層 | 礫石器    | 凹石     | 3.0     | 2.9 | 6.30   | 9.4                            | 細粒凝灰岩                                     | 凹1面(深)                              | 358  |
| 4    | Kd-035 | SD284 | 堆積土下層 | 石製品    | 紡錘車    | 4.4     | 4.4 | 2.3    | 70.9                           | 蛇紋岩(●)                                    | 溝状部(a~c面) 縦条部(a~c面) 片側穿孔孔径0.7~0.8cm | 358  |
| 5    | Kd-036 | SD284 | 堆積土下層 | 石製品    | 紡錘車    | 3.7     | 3.7 | 2.3    | 54.4                           | 蛇紋岩(●)                                    | 溝状部(a~c面) 縦条部(a~c面) 片側穿孔孔径0.5~0.8cm | 358  |
| 図録番号 | 登録番号   | 出土地点  | 層位    | 種別     | 器種     | 法量 (cm) |     |        | 重量 (g)                         | 石材  | 備考                                  | 写真掲載 |
|      |        |       |       |        |        | 全長      | 幅   | 厚さ     |                                |   |                                     |      |
| 6    | P-033  | SD284 | 堆積土下層 | 土製品    | 土鉢     | 4.6     | 1.8 | 1.7    | 15.1                           | FF 孔径0.7cm                                |                                     | 358  |
| 7    | P-034  | SD284 | 堆積土下層 | 土製品    | 土鉢     | 7.0     | 3.3 | 3.3    | 78.3                           | FF 孔径1.2cm                                |                                     | 358  |

第383図 SD284 溝跡出土遺物

SD286 溝跡 (第381・382図、第25表)

調査区北部の29・30区に位置する。東端は攪乱に、西端はSD303の重複により失われている。SD303より古く、SI400、SD301、Pit1140より新しい。

方位はN-88°-W~85°-Eで、東西方向へ直線的に延びるが、中央付近でわずかに北へ膨らんで湾曲する。確認された規模は長さ14.72m、上端幅55~82cm、下端幅17~38cm、深さ30~42cmを測る。断面形はU字形を呈し、壁面は下部でわずかに内湾するが、概ね直線的に立ち上がる。底面はわずかに起伏が認められる。中央部付近が高まり、東西に向かって6~17cm程度傾斜して下がる。堆積土は3層に大別し、このうち①層をa・bに細別した。灰黄褐色砂質シルトないし褐灰色シルトを主体とする自然堆積である。

遺物は土師器・須恵器、瓦、礫石器などが出土したが、図化できるものはなかった。

時期決定できる遺物はないが、SI400、SD303との新旧関係から、3期(6世紀末頃~7世紀前半)以降と考えられる。

SD287・332 溝跡 (第381・382・384図、第25・29表)

SD287・332は1m程度の間隔を空けて同一線上にあり、南側はSB46・47が並行した状態で検出されている。建物跡との位置から、両溝は掘立柱建物跡に伴う区画溝と判断した。

SD287は調査区北西部の28・35・36区に位置する。SI440・443・459、Pit310・875より新しい。西側が攪乱により失われている。

方位は西辺N-11°-E、北辺N-65~90°-Eで、主体となる北辺は東西方向に延び、西辺の端部で南側へ「L」字状に屈曲する。確認された規模は長さ15.51m、上端幅70~131cm、下端幅62~121cm、深さ2~13cmを測る。断面形は弧状を呈し、壁面は直線的に立ち上がる。底面は概ね平坦である。西に向かって13cm程度傾斜して下がる。堆積土は単層で、灰黄褐色細砂を主体とする。

SD332は調査区北西部、29・37区に位置する。SI440・457、SD301・346、SK454、Pit1120・1253・1261より新しい。東端は攪乱により失われている。方位はN-90°-Eで、東西方向へ直線的に延びる。確認された規模は長さ6.26m、上端幅58~94cm、下端幅42~63cm、深さ5~30cmを測る。断面形は台形を呈し、壁面は直線的に立ち上がる。底面は概ね平坦である。東に向かって11cm程度傾斜して下がる。堆積土は2層に分層した。褐灰色シルトを主体とする自然堆積である。

遺物はSD287から土師器・須恵器、金属製品が出土したが、図化できるものはなかった。SD332からは土師器・須恵器が出土し、須恵器裏1点を掲載した(第384図)。1の長い口縁部は緩やかに外反し、端部は凸面を持ち下方に垂下する。色調は灰色を呈し、胎土はやや精良で、少量の3mm以下の砂礫を含む。

時期決定できる遺物はないが、掘立柱建物跡との関連性から、6期(8世紀前半)以降の可能性がある。



| 図録番号 | 登録番号  | 出土地点  | 層位  | 種類  | 器種 | 法量(cm) |    |       | 外面調整                    | 内面調整               | 備考 | 写真掲載 |
|------|-------|-------|-----|-----|----|--------|----|-------|-------------------------|--------------------|----|------|
|      |       |       |     |     |    | 口径     | 底径 | 器高    |                         |                    |    |      |
| 1    | E-095 | SD332 | 堆積土 | 須恵器 | 甕  | (25.6) | —  | (9.0) | 口縁：平行斜形→凸面調整<br>胴部：平行斜形 | 口縁：凸面調整<br>胴部：並行斜形 |    | 362  |

第384図 SD332 溝跡出土遺物

## SD296・319溝跡(第385図、第25・27表)

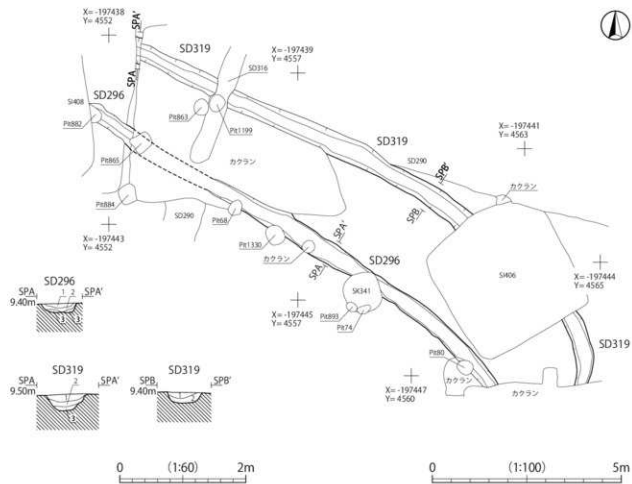
とも調査区北部東寄りに位置する。SD296・319は南北で並行関係にある。規模と位置から集落に伴う一連の区画溝と判断した。

SD296は調査区北東部の39・47・48・55・56区に位置する。SI408A・B、Pit882より古く、SI404・448、SD330、SK344・402・403・446、Pit180・900・1073・1177・1178より新しい。西端付近がPit882と攪乱に、東端が攪乱により失われている。

方位はN-45~58°-Wで、北西から南東方向に向かって延びる。平面形は概ね直線のだが、東部で南側へ緩やかに湾曲する。確認された規模は長さ13.10m、上端幅37~61cm、下端幅17~51cm、深さ6~25cmを測る。断面形は台形を呈し、壁面は北側が直線的、南側は内湾気味に立ち上がる。底面は全体的に丸底を呈するが、一部に起伏が認められる。中央部付近が高まり、南東・北西両方向へわずかに傾斜し10~22cm程度の比高差が認められる。堆積土は3層に分層した。灰黄褐色シルトないし黒褐色シルトを主体とする自然堆積である。

SD319は39・47・48・56区に位置する。SI406、Pit1199より古く、SI404・448、Pit898・1190・1200・1311より新しい。西・南両端部は攪乱により失われ、東部はSI406の重複で一部失われている。

方位はN-2~64°-Wで、北西から南東方向に向かって延びる。西半部は直線のだが、東半部は南側へ緩やかに湾曲する。確認された規模は15.63m、上端幅35~69cm、下端幅18~41cm、深さ7~27cmを測る。断面形は台



第385図 SD296・319溝跡

形を呈し、壁面は内湾気味に立ち上がる。底面は全体的に起伏が認められる。北西に向かってわずかに傾斜して下がる。堆積土は3層に分層した。黒褐色シルトないし暗褐色シルトを主体とする自然堆積である。

遺物はSD296から土師器・須恵器、金属製品など、SD319から土師器・須恵器、礫石器などが出土したが、いずれも図化できるものはなかった。

時期決定できる遺物はないが、SI404・406・408・448との新旧関係から、3期(6世紀末頃～7世紀前半)～6期(8世紀前半)と考えられる。

#### SD297 溝跡(第386・387図、第25表)

調査区北東部の41・42・49・56・57・64・65・81・82・90・99・107区に位置する。北東端部は調査区外へ延び、南東端部はSD299の重複により失われている。SD299、Pit1038・1039より古く、SI387・392・412・415・488・489、SD345・348、SK400・470、Pit1433・1438、SX41より新しい。

方位は北辺がN-74°-W、西辺がN-21°-58°-E、南辺がN-30°-51°-Wである。平面形は「コ」字状を呈し、直線的に延びる西辺の南北両端部が東側へ屈曲する。また、西辺北端部は屈曲する手前で枝分かれしており、北辺が二股に分かれたような形状となる。確認された規模は長さ54.91m、上端幅43～127cm、下端幅20～78cm、深さ9～48cmを測る。断面形は台形を呈し、壁面は内湾気味に立ち上がる。底面はわずかに起伏が認められる。西辺は北東に向かって38cm程度傾斜して下がる。北辺と南辺では傾斜は認められない。

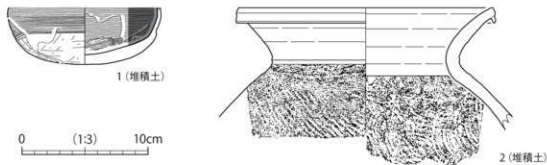
堆積土は4層に大別し、そのうち4層をa・bに細別した。黒褐色シルトないし暗褐色シルトを主体とする自然堆積である。

遺物は土師器・須恵器、礫石器、金属製品、鉄滓、土製品、馬歯・骨片が出土し、土師器環1点、須恵器裏1点を掲載した(第386図)。

1は土師器環で、厚手の丸底を呈し、口縁部は内湾気味に直立する。口縁部と体部の境に沈線状の段がめぐるが、粗雑に施されているため段が認められない箇所もある。内面はナデ調整後底部にヘラミガキが施されたのち、黒色処理が施されている。関東系土師器が在地化したものと考えられる。

2は須恵器裏で、頸部から口縁部に向かって緩やかに外反する。口縁端部は下方に垂下する。色調は青灰色～暗灰色を呈し、胎土はやや精良で、砂粒と少量の黒色粒子を含む。

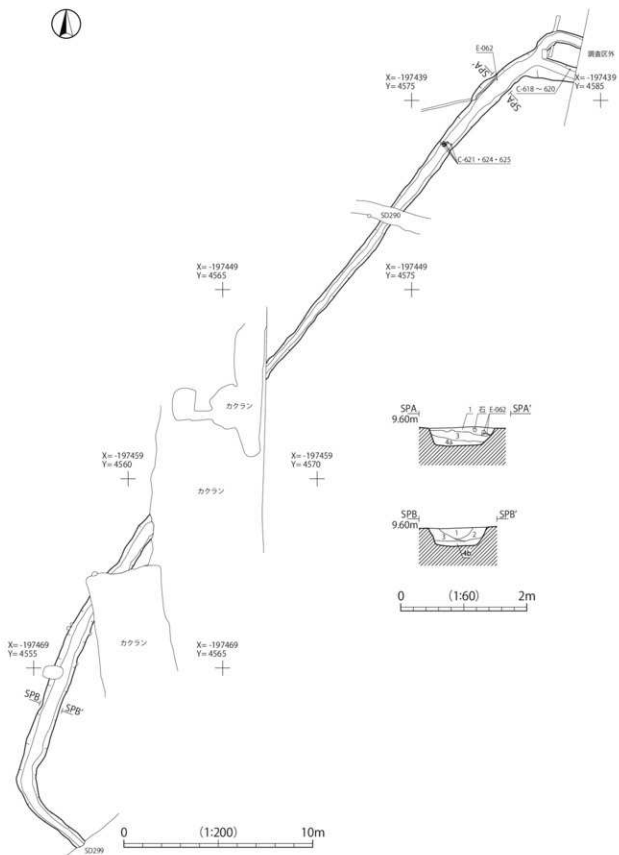
時期決定できる遺物はないが、SI387との新旧関係から、5期(7世紀末頃～8世紀前半)以降の可能性がある。



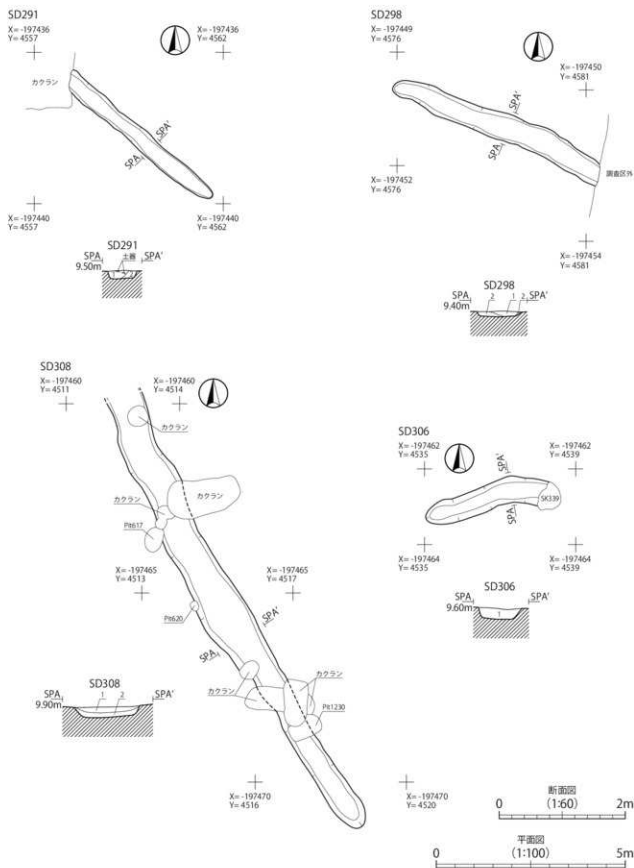
| 図録番号 | 登録番号  | 出土地点  | 層位  | 種類  | 器種 | 法量(cm) |    |       | 外面調整                      | 内面調整                       | 備考            | 写真掲載 |
|------|-------|-------|-----|-----|----|--------|----|-------|---------------------------|----------------------------|---------------|------|
|      |       |       |     |     |    | 口径     | 底径 | 器高    |                           |                            |               |      |
| 1    | C-618 | SD297 | 堆積土 | 土師器 | 環  | —      | —  | (4.5) | 口縁: 239°<br>体~底部: 99°E    | 口縁: 239°<br>体部: 99° → 91°E | 内面黒色処理 外面やや摩滅 | 359  |
| 2    | E-062 | SD297 | 堆積土 | 須恵器 | 裏  | (20.2) | —  | (9.7) | 口縁: 97°調整<br>胴部: 平(99)→斜E | 口縁: 97°調整<br>胴部: 西湾流7°E    | 外面内面口縁部取外小片あり | 359  |

第386図 SD297 溝跡出土遺物





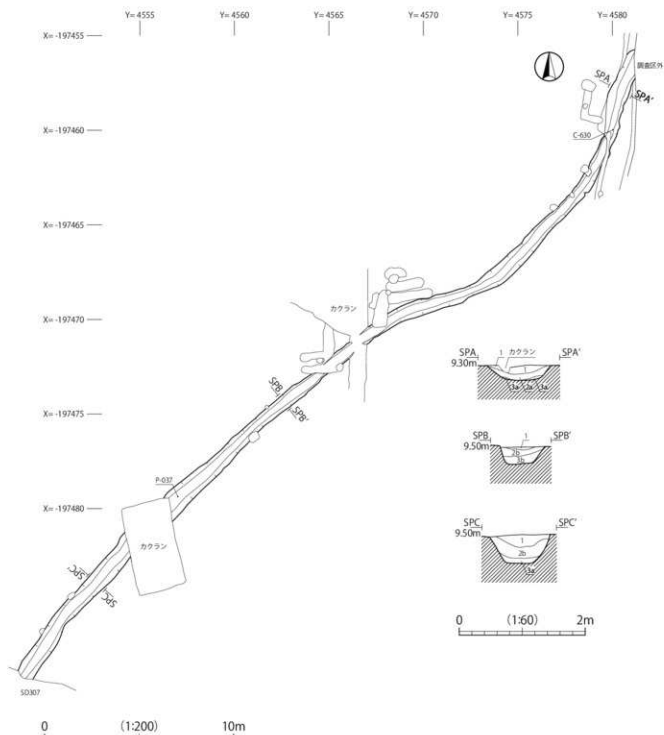
第387図 SD297 溝跡



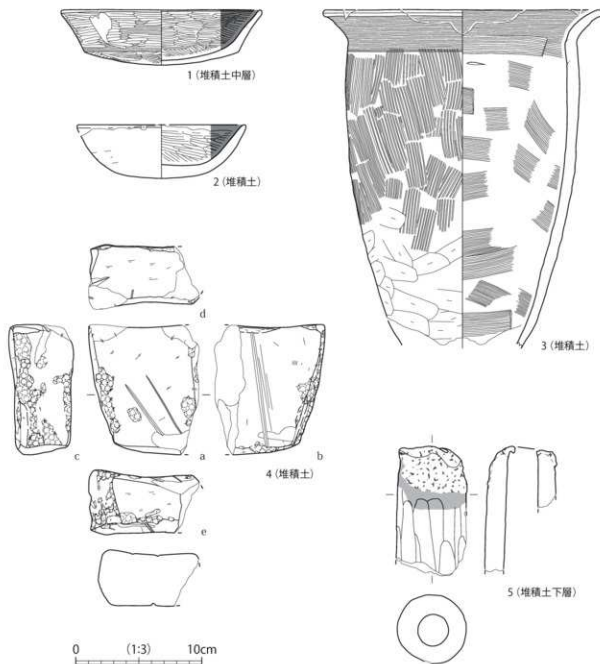
第388図 SD291・298・306・308溝跡

## SD299 溝跡 (第389・390図、第25表)

調査区東部の74・75・83・84・91・92・100・107・108・115・121・123区に位置する。北東端部は調査区外へ延び、南西端部はSD307により失われている。SK358、Pit1048より古く、SI389・397・420・421・423・426・489・522、SD297・317・328・338・350、Pit223・1336・1472・1624・1660より新しい。



第389図 SD299 溝跡



| 採取番号 | 登録番号   | 出土地点  | 層位    | 種別  | 器種 | 法量 (cm) |    |       | 外面調整                                  |                      | 内面調整        |        | 備考   | 写真採取 |       |
|------|--------|-------|-------|-----|----|---------|----|-------|---------------------------------------|----------------------|-------------|--------|------|------|-------|
|      |        |       |       |     |    | 口径      | 口径 | 器高    | 全径                                    | 口径                   | 厚さ          | 重量 (g) |      |      | 石材    |
| 1    | C-626  | SD299 | 堆積土中層 | 土器器 | 杯  | (115.8) | —  | 4.4   | 口縁: 229°→93.1°<br>縁-底面: 499°9'→43.1°E | 49.1°E               | 内面黑色処理      | 359    |      |      |       |
| 2    | C-627  | SD299 | 堆積土   | 土器器 | 杯  | (113.3) | —  | 4.2   | 497°E                                 | 49.1°E               | 内面黑色処理 外面摩滅 | 359    |      |      |       |
| 3    | C-630  | SD299 | 堆積土   | 土器器 | 甕  | Ø21.8   | —  | Ø26.0 | 口縁: 229°<br>胴上平: 10°E<br>胴下平: 499°E   | 口縁: 229°<br>胴部: 499° | 内面少量改訂 内面摩滅 | 359    |      |      |       |
| 採取番号 | 登録番号   | 出土地点  | 層位    | 種別  | 器種 | 法量 (cm) |    |       | 重量 (g)                                | 石材                   | 備考          |        | 写真採取 |      |       |
| 4    | K4-038 | SD299 | 堆積土   | 石製品 | 砥石 | 全径      | 口径 | 厚さ    |                                       |                      | 10.3        | (8.8)  |      | 5.1  | 616.5 |
| 採取番号 | 登録番号   | 出土地点  | 層位    | 種別  | 器種 | 法量 (cm) |    |       | 重量 (g)                                | 備考                   | 写真採取        |        |      |      |       |
| 5    | P-037  | SD299 | 堆積土下層 | 土製品 | 瓶口 | 全径      | 口径 | 厚さ    |                                       |                      |             | (10.3) | 5.0  | 5.4  | 232.7 |

第390図 SD299溝跡出土遺物

方位はN-15°-72°-Eで、北東から南西に向かって延びる。概ね直線的だが、東半部は蛇行する。確認された規模は長さ47.85m、上端幅56~169cm、下端幅28~52cm、深さ4~49cmを測る。断面形は台形を呈し、壁面は概ね直線的で、部分的に内湾気味に立ち上がる箇所も認められる。底面は全体的に起伏が認められる。中央部がわずかに高まり、北東・南西に向かって12~13cm程度傾斜して下がる。堆積土は3層に大別し、そのうち2・3層をそれぞれa・bに細別した。黒褐色ないし褐灰色シルトを主体とする自然堆積である。

遺物は土師器・須恵器、石製品、金属製品、鉄滓、土製品、馬歯が出土し、土師器環2点・糞1点、石製品1点、土製品1点を掲載した(第390図)。1・2は土師器環で、ともに内面に黒色処理が施されている。1は扁平な丸底で、口縁部は内湾気味に外傾する。口縁部と体部の境に明瞭な稜を持つ。2は丸底風平底の底部で、口縁部は直線的に外傾する。3は土師器甕で、頸部に段は認められない。口縁部に最大径が位置し、胴部は砲弾形を呈すると考えられる。口縁部は外反する。4は砥石で、砥面が3面ある。a・b・d面に溝状痕、a~e面に線条痕、a~c・e面に敲打痕が認められる。石材は砂岩である。5は羽口である。狭端部は被熱により変色しており、融解物が付着する。外面はナデが施され、内面は芯棒を引き抜き後、未調整である。

時期決定できる遺物はないが、SI522、SD317との新旧関係から、5期(7世紀末頃~8世紀初頭)以降の可能性がある。

#### SD301 溝跡(第381・382・391図、第25表)

調査区北西部の18・19・23・29・30・37区に位置する。北東部は令和2年度調査区に延びるため、SD284と同じく両年度調査成果を併せて記載する。西端部はSI440、南辺西側は攪乱やSI457の重複により一部失われている。SI437・440・457、SB47、SD286・289・303・331・332より古く、Pit1271・1272より新しい。

方位は西辺がN-35°-W、南辺がN-52°-Eで、主体となる南辺は北東から南西に向かって延びる。南辺の平面形は直線的で、南西端部で北西側へ「L」字状に屈曲する。確認された規模は長さ27.54m、上端幅110~155cm、下端幅33~57cm、深さ25~50cmを測る。断面形は台形を呈し、南辺の壁面は直線的に、西辺は内湾気味に立ち上がる。南辺中央部の北壁は、一部にテラス状の段差を伴う。底面は全体的に起伏が認められる。北東に向かって24cm程度傾斜して下がる。堆積土は4層に大別し、そのうち1~3層をそれぞれa・bに細別した。灰黄褐色ないし黒褐色粘土質シルトを主体とする自然堆積である。



| 図版番号 | 発掘番号  | 出土地点  | 層位  | 種類  | 部種 | 法量(cm) |       | 外部調整   | 内部調整                                  | 備考                          | 写真枚数               |     |
|------|-------|-------|-----|-----|----|--------|-------|--------|---------------------------------------|-----------------------------|--------------------|-----|
|      |       |       |     |     |    | 口径     | 底径    |        |                                       |                             |                    |     |
| 1    | C-636 | SD301 | 堆積土 | 土師器 | 環  | (12.2) | (4.8) | 4.1    | 口縁: 22F°<br>体上半: 59F°<br>体下半-底面: 69F° | 口縁: 22F°<br>体-底面: 69F°→61E° | 底部輪状突起多量含む         | 359 |
| 2    | C-635 | SD301 | 堆積土 | 土師器 | 環  | 10.6   | —     | 3.7    | 口縁: 22F°<br>体-底面: 69F°                | 61E°                        | 内面黒色処理 内凹少量含む 内面厚減 | 359 |
| 3    | C-637 | SD301 | 堆積土 | 土師器 | 鉢  | (13.0) | —     | (11.2) | 口縁: 22F°<br>体底: 69F°                  | 口縁: 22F°<br>体底: 69F°        | 角凹少量含む 内面厚減        | 359 |

第391図 SD301 溝跡出土遺物

遺物は土師器・須恵器などが出土し、土師器環2点・鉢1点を掲載した(第391図)。1・2は土師器環である。1は厚手の輪台状の底部で、体部は直線的に外傾しながら口縁部に至る。内面はナデ調整後体部から底部に粗いヘラミガキが粗く施されている。内面に黒色処理は認められない。色調は暗褐色を呈し、胎土はやや精良で、砂粒と赤色粒子、多量の高綿骨針を含む。2は小型品で、口縁部と体部の境に段、内面に稜を持つ。丸底で、口縁部は内湾気味に外傾する。内面に黒色処理が施されている。3は土師器鉢で、頸部に段が認められない。薄手の底部から厚みを持って立ち上がり、体部は緩やかに内湾し、口縁部で直立する。

時期決定できる遺物はないが、SI440との新旧関係から、3期(6世紀末頃～7世紀前半)以前と考えられる。

#### SD303 溝跡(第381・382・392・393図、第25表)

調査区北西部の24・27～31・38区に位置する。北東端部は調査区外へ延び、南辺の一部は擾乱により失われ、分断される。SI408A・B、SD302・334より古く、SI400・440、SD286・301・331・346、Pit1137～1139・1252・1257・1260・1276より新しい。

方位は南辺がN-75°-W-89°-E、東辺がN-54°-Eである。主体となる南辺は、東西に向かって延びながら南側へわずかに湾曲し、東部で北東側へ「く」字状に屈曲する。確認された規模は長さ41.00m、上端幅82～184cm、下端幅22～70cm、深さ16～55cmを測る。断面形は台形を呈し、壁面は概ね直線的、一部は内湾気味に立ち上がる。東部の屈曲部付近では、北壁の一部にテラス状の段差を伴う。底面は全体的に起伏が認められる。底面の一部には、工具痕が認められる。傾斜は認められない。堆積土は3層に大別し、そのうち1層をa・bに細別した。暗褐色シルトないし粘土質シルトを主体とする自然堆積である。

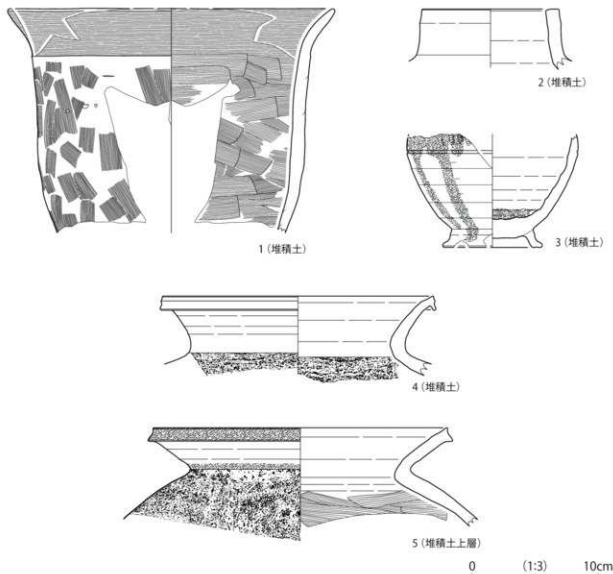
遺物は土師器・須恵器、礫石器、石製品、金属製品、鉄滓、土製品などが出土し、土師器壘1点、須恵器壺もしくは瓶類2点・甕2点、礫石器4点、土製品2点を掲載した(第392・393図)。1は土師器壘で、口縁部に最大径が位置し、胴部は砲形を呈するものと考えられる。頸部に段を持ち、口縁部で緩やかに外反する。2は須恵器短頸壺で、口径から中型品と考えられる。口縁部が内湾気味に直立する。色調は青灰色を呈し、胎土はやや精良で、少量の砂粒と白色粒子、少量の高綿骨針を含む。3は瓶類の体部で、器形などから水瓶の可能性もある。長めの高台が厚手の丸底に付されている。体部中位には沈線後に櫛歯状の刺突文が施されている。色調は暗灰色～青灰色を呈し、胎土は精良で、少量の砂粒と多量の黒色粒子を含む。外面胴部と内面の底部には黄緑色の自然釉が付着している。4・5は須恵器甕である。4の口縁部は緩やかに外反、5は「く」字状に屈曲し直線的に外傾する。口縁端部は4が凸面を持ち下方に垂下、5は緩やかな凹面を持つ。色調は4が灰色、5が明灰色～灰色を呈する。胎土はともにやや精良で、4は砂粒、5は少量の砂粒と多量の黒色粒子を含む。5の口唇部と胴部には黄緑色の自然釉が付着している。6は磨砕石で、磨面が2面あり、a面には比較的強い敲打による凹痕がみられる。石材は凝灰岩である。7は敲石で、d・e面に敲打痕がみられる。石材は安山岩である。8・9は凹石である。いずれも中央部がくぼむ皿状を呈する。8は研磨によって表面が平滑に仕上げられており、SI497やSD284の礫石器(第294図11・第383図3)に類似する。a・b面には線条痕がみられる。石材は細粒凝灰岩である。9は自然礫を素材とし、凹部内の周縁と上端部に敲打痕がみられる。石材は花崗岩である。10・11は管状の土鍾であり、外面はともにナデが施されている。

時期決定できる遺物はないが、SI408A・B、SD331との新旧関係から、5期(7世紀末頃～8世紀初頭)～6期(8世紀前半)の可能性がある。

#### SD304・333 溝跡(第381・382・394図、第25・29表)

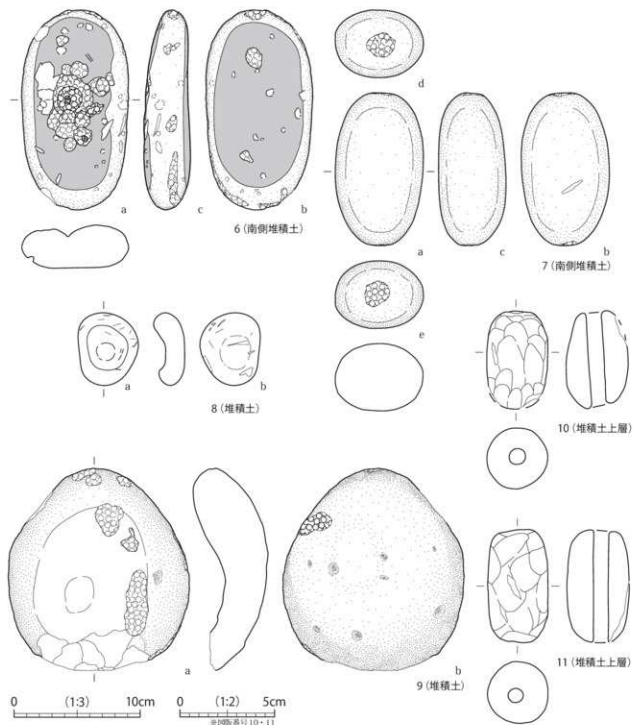
SD304・333は、1m程度の間隔を空けて同一線上に位置する。規模と位置から、両溝を一連の区画溝と判断した。SD304の南側同一線上にはSD314が延びるが、堆積土の特徴から別遺構と判断した。

SD304は調査区北西部の45・52・53・61区に位置する。S1491・492、Pit356より古く、S1437、Pit366より新しい。西端部はS1492の重複により失われている。方位はN-30°~64°-Eで、南西から北東に向かって延びる。概ね直線的だが、南西部で南側へわずかに湾曲する。確認された規模は長さ11.35m、上端幅104~129cm、下端幅32~62cm、深さ51~75cmを測る。断面形は浅いU字形を呈し、壁面は内湾気味に立ち上がる。底面は全体的に起伏が認められる。中央部がわずかに高まり、南西・北東に向かって13~19cm程度傾斜して下がる。堆積土は6層に分層した。灰黄褐色シルトないしにぶい黄橙色シルトを主体とする自然堆積である。



| 図録番号 | 登録番号  | 出土地点  | 層位    | 種別  | 部種  | 法量 (cm) |       |        | 外面調整                                       | 内面調整                 | 備考                        | 写真掲載 |
|------|-------|-------|-------|-----|-----|---------|-------|--------|--|----------------------|---------------------------|------|
|      |       |       |       |     |     | 口径      | 底径    | 器高     |  |                      |                           |      |
| 1    | C-639 | SD303 | 堆積土   | 土師器 | 甕   | (25.8)  | —     | (17.8) | 口径：22.4<br>胴部：21.4                         | 口径：22.4<br>胴部：21.4   |                           | 359  |
| 2    | E-055 | SD303 | 堆積土   | 須恵器 | 短冊壺 | (10.8)  | —     | (4.6)  | 口内調整                                       | 口内調整                 | 外面口縁部残小ぶり 骨針少量含む          | 360  |
| 3    | E-056 | SD303 | 堆積土   | 須恵器 | 水甕小 | —       | (7.7) | (9.0)  | 体上半：藤南校研究文<br>体下半：同校研究文<br>底面：口内調整による高台部分付 | 口内調整                 | 外面体部・内面底部自然隆<br>付前角閃台積層含む | 360  |
| 4    | E-057 | SD303 | 堆積土   | 須恵器 | 甕   | (21.4)  | —     | (6.3)  | 口径：19.0調整<br>胴部：21.4                       | 口径：19.0調整<br>胴部：21.4 | 外面体部・内面口縁部残小ぶり            | 360  |
| 5    | E-058 | SD303 | 堆積土上層 | 須恵器 | 甕   | (23.4)  | —     | (7.5)  | 口径：19.0調整<br>胴部：不明                         | 口径：19.0調整<br>胴部：21.4 | 外面口縁部・胴部に自然隆<br>付前        | 360  |

第392図 SD303 溝跡出土遺物 (1)



| 図録番号 | 登録番号   | 出土地点        | 層位    | 種別  | 部種        | 法量(cm) |      |     | 重量(g)  | 石材         | 備考                        | 写真掲載 |
|------|--------|-------------|-------|-----|-----------|--------|------|-----|--------|------------|---------------------------|------|
|      |        |             |       |     |           | 全長     | 幅    | 厚さ  |        |            |                           |      |
| 6    | Kc-O17 | SD303<br>曲物 | 堆積土   | 礫石器 | 磨石<br>平磨石 | 15.7   | 8.5  | 3.7 | 434.0  | 凝灰岩        | 溝2面(平凹・中央凸)凹1面(深)窟(平凹・側面) | 360  |
| 7    | Kc-O18 | SD303<br>曲物 | 堆積土   | 礫石器 | 磨石        | 12.1   | 7.0  | 5.4 | 702.5  | 安山岩        | 窟(先端面)                    | 360  |
| 8    | Kc-O14 | SD303       | 堆積土   | 礫石器 | 凹石        | 5.8    | 4.8  | 2.5 | 81.9   | 細粒凝灰岩      | 凹1面(深) 聚茶皿                | 360  |
| 9    | Kc-O15 | SD303       | 堆積土   | 礫石器 | 凹石        | 16.0   | 14.3 | 6.1 | 1087.3 | 花崗岩        | 凹1面(深)窟(凹凸面)              | 360  |
| 10   | P-035  | SD303       | 堆積土上層 | 土製品 | 土罽        | 5.2    | 3.2  | 3.2 | 55.2   | FF 孔径0.8cm |                           | 360  |
| 11   | P-036  | SD303       | 堆積土上層 | 土製品 | 土罽        | 6.0    | 3.2  | 3.2 | 67.3   | FF 孔径0.8cm |                           | 360  |

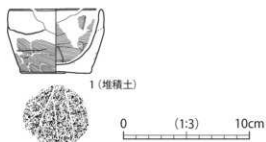
第393図 SD303 溝跡出土遺物(2)



SD333は調査区北西部の38・45区に位置する。SI408A・B・409、SB45、SD334より古く、SI478、Pit1134より新しい。東端部はSI408とSD334、中央部はSI409、西端部付近はSB45の柱穴により失われている。方位はN-19°-Eで、南西から北東に向かって延びる。平面形は概ね直線的だが、北東端部付近で北側へ湾曲する。確認された規模は長さ11.37m、上端幅98~102cm、下端幅42~67cm、深さ14~36cmを測る。断面形は浅いU字形を呈し、壁面は内湾気味に立ち上がる。底面は全体的に起伏が認められる。北東に向かって9cm程度傾斜して下がる。堆積土は3層に分層した。黒褐色シルトないし灰黄褐色シルトを主体とする自然堆積である。

遺物はSD304から土師器・須恵器、礫石器、鉄滓などのほか、ミニチュア土器4点が出土したが図化していない。SD333からは土師器が出土し、ミニチュアの鉢1点を掲載した(第394図)。平底から直立しながら内湾気味に口縁部に至る。外面はユビナデ、内面にヘラナデが施されている。

時期決定できる遺物はないが、SI408・409・491・437との新旧関係から、5期(7世紀末頃~8世紀初頭)~6期(8世紀前半)と考えられる。



| 採取番号 | 登録番号  | 出土地点  | 層位  | 種別  | 器種     | 法量(cm) |     |     | 外面調整 | 内面調整 | 備考                   | 写真掲載 |
|------|-------|-------|-----|-----|--------|--------|-----|-----|------|------|----------------------|------|
|      |       |       |     |     |        | 口径     | 底径  | 器高  |      |      |                      |      |
| 1    | C-680 | SD333 | 堆積土 | 土師器 | ミニチュア鉢 | (7.1)  | 5.3 | 5.1 | 北・南  | 北・南  | 底面本葉面 内湾気味 外・内外面やや摩滅 | 362  |

第394図 SD333 溝跡出土遺物

#### SD312 溝跡(第395・396図、第26表)

調査区南西部の112区に位置し、東端部は掘乱により失われている。SD314、SK382、Pit817・819・1379・1389より新しい。周辺にはSD309・310など同規模の溝が確認されているため、集落に伴う区画溝であった可能性がある。

確認された規模は長さ6.55m、上端幅60~80cm、下端幅34~58cm、深さ10~25cmを測る。方位はN-56°-Wで、北西から南東に向かって直線的に延びる。断面形は浅いU字形を呈し、壁面は内湾気味に立ち上がる。底面は全体的に起伏が認められる。北西に向かって31cm程度傾斜して下がる。堆積土は3層に分層した。灰黄褐色ないし黒褐色シルトを主体とする自然堆積である。

遺物は土師器、礫石器などが出土し、礫石器1点を掲載した(第395図)。1は台石で、a面の中央には比較的強い敲打による深い凹痕、b面には比較的弱い敲打痕が認められる。石材は凝灰岩である。

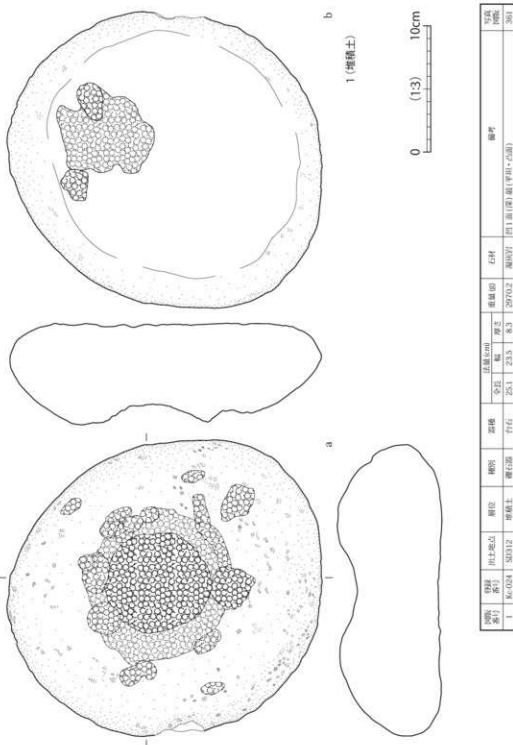
時期決定できる遺物はなく、SD314(6期以前)よりも新しいが、詳細な時期は不明である。

#### SD314 溝跡(第397・398図、第26表)

調査区西部~南部の78・87・96・104・112・120区に位置する。壁上部は掘乱や別遺構によって数箇所が、南端部および北端部は掘乱により失われている。SD309・310・312・313・317、SK383より古く、SI501、SK453・460、Pit1228・1243より新しい。

方位はN-44°-Wで10°-Eで、北から南に向かって延び、南部で東側に緩やかに湾曲する。確認された規模は長さ25.78m、上端幅102~204cm、下端幅22~56cm、深さ35~59cmを測る。断面形は台形を呈し、壁面

は直線的に立ち上がる。東西の両壁面にはテラス状の段差を伴うが、幅は東側が狭く、西側が広い。底面は概ね平坦だが、わずかに起伏が認められる。傾斜は認められない。堆積土は大別で6層に分層し、このうち6層をa・bに細別した。上層は黒褐色シルト、下層は灰黄褐色砂質シルトを主体とする自然堆積である。全体的に掘り直しの痕跡がみられ、6層は掘り直し前の堆積土である。

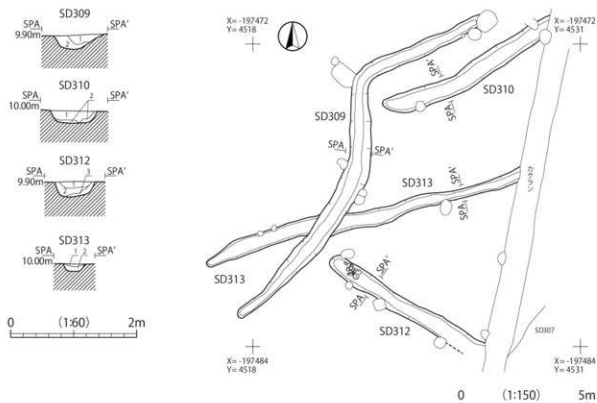


| 図例 | 図録<br>番号 | 図位    | 種別  | 状態 | 面積 (㎡) | 幅    | 長さ  | 埋深 (m) | 石材  | 備考             | 写真<br>撮影<br>番号 |
|----|----------|-------|-----|----|--------|------|-----|--------|-----|----------------|----------------|
| 1  | KC-024   | SD312 | 原積土 | 円柱 | 25.1   | 23.5 | 8.3 | 2970.2 | 埋積土 | 円1面(直径(平均・凸部)) | 361            |

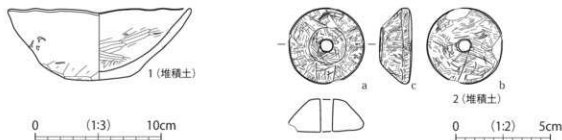
第395図 SD312 溝跡出土遺物

遺物は土師器・須恵器、礫石器、石製品などが出土し、土師器環1点、石製品1点を掲載した(第397図)。1は土師器環で、口縁部が波状となっており粗雑なつくりである。丸底状を呈し、体部から口縁部に向かって直線的に外傾する。内面に黒色処理は認められない。色調は橙色～浅黄橙色を呈し、胎土はやや粗く、多量の砂粒、少量の海綿骨針を含む。2は石製の紡錘車である。断面形は台形を呈し、a～c面に溝状痕・線条痕、部分的に敲打痕が認められる。石材は滑石である。

時期決定できる遺物はないが、SD317との新旧関係から、6期(8世紀前半)以前の可能性がある。

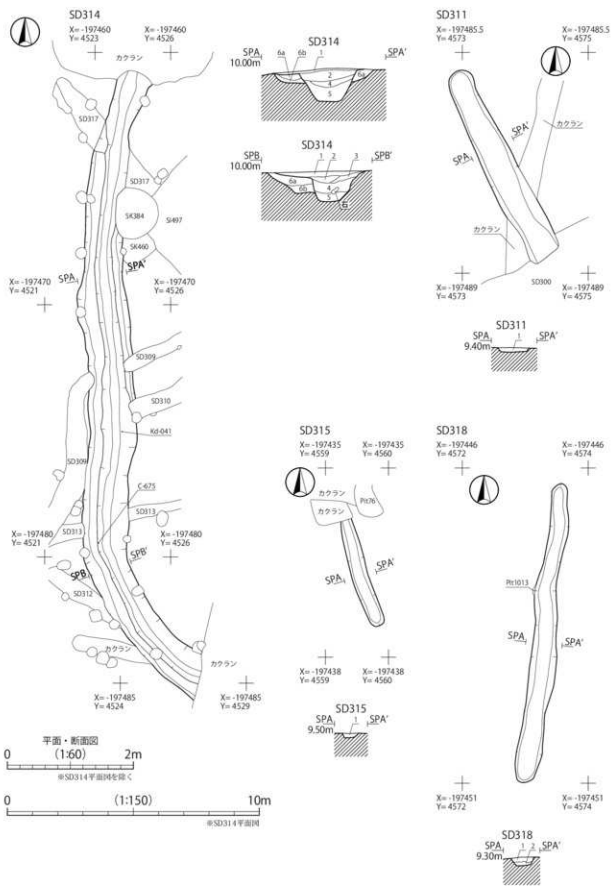


第396図 SD309・310・312・313 溝跡



第397図 SD314 溝跡出土遺物

| 調査番号 | 発掘番号   | 出土地点  | 層位  | 種類  | 器種  | 法量 (cm) |     |     | 外面調整              | 内面調整  | 備考   | 写真掲載 |
|------|--------|-------|-----|-----|-----|---------|-----|-----|-------------------|-------|--|------|
|      |        |       |     |     |     | 口径      | 底径  | 器高  |                   |       |  |      |
| 1    | C-675  | SD114 | 堆積土 | 土師器 | 弁   | 14.3    | —   | 5.7 | (口縁:不明)<br>体部:凸凹? | 凸凹?   | 骨針少量、内面石炭層を含む<br>内外面厚減                             | 360  |
| 調査番号 | 発掘番号   | 出土地点  | 層位  | 種類  | 器種  | 法量 (mm) |     |     | 石材                | 備考    | 写真掲載   |      |
|      |        |       |     |     |     | 全径      | 幅   | 厚さ  |                   |       |  |      |
| 2    | K6-041 | SD314 | 堆積土 | 石製品 | 紡錘車 | 4.0     | 4.0 | 1.8 | 37.0              | 滑石(●) | 溝状痕(a～c面) 線条痕(a～c面) 敲打痕(a～c面) 片割厚<br>孔:孔径0.6～0.8cm | 360  |



第398図 SD311・314・315・318 溝跡

第25表 遺跡(古墳時代～奈良時代) 観測表(1)

| 遺構名   | 区別   | 方向<br>(N°-)                   | 幅(m)   |         |        | 深さ    | 層位           | 土色             | 土性             | 備考  | 遺物   |
|-------|--|-------------------------------|--------|---------|--------|-------|--------------|----------------|----------------|---|--|
|       |  |                               | 全長     | 上幅      | 下幅     |       |              |                |                |   |  |
| SD284 | 17～23  | 85～89E                        | (4043) | 73～173  | 42～130 | 12～41 | 1            | 10YR4/1 灰褐色    | 粘土質シルト         | N層土ブロック(10mm程度)少量含む。                          | 5B455, SK327より新しい。   |
|       |  |                               |        |         |        |       | 2            | 10YR2/2 黒褐色    | 粘土質シルト         | 粘土質シルト(10～20mm程度)多量含む。                        |  |
|       |  |                               |        |         |        |       | 3            | 10YR4/1 灰褐色    | 砂質シルト          | 灰褐色シルト多量。炭化物粒微量含む。                            |  |
|       |  |                               |        |         |        |       | 4            | 10YR6/1 灰褐色    | シルト            | N層土ブロック(20～30mm程度)多量含む。                       |  |
| SD285 | —  | —                             | —      | —       | —      | —     | —            | —              | —              | —   |  |
| SD286 | 29～30  | 86W～85E                       | (1472) | 55～82   | 17～38  | 30～42 | ①a           | 10YR5/2 灰黄褐色   | 砂質シルト          | 礫多量。N層土粒微量含む。                                 | 5D303より古く、5D403, 5D301より新しい。   |
|       |  |                               |        |         |        |       | ①b           | 10YR5/2 灰黄褐色   | 砂質シルト          | N層土粒、灰褐色シルトブロック(10～20mm程度)少量。炭化物粒微量含む。        |  |
|       |  |                               |        |         |        |       | ②            | 10YR5/1 灰褐色    | シルト            | N層土ブロック(20～30mm程度)・灰褐色シルトブロック(10～20mm程度)少量含む。 |  |
| SD287 | 28-35<br>36  | 西辺11E<br>北辺65～90E             | (1551) | 70～131  | 62～121 | 2～13  | 1            | 10YR6/2 灰黄褐色   | 細砂             | N層土粒微量含む。                                     | 5B440・443・450より新しい。  |
|       |  |                               |        |         |        |       | 1            | 10YR4/2 灰黄褐色   | 砂質シルト          | N層土粒少量含む。                                     |  |
|       |  |                               |        |         |        |       | 2            | 10YR4/3 に近い黄褐色 | 砂質シルト          | N層土粒多量含む。                                     |  |
| SD288 | 43-44  | 82E                           | 481    | 56～88   | 34～24  | 2     | 10YR4/2 灰黄褐色 | 砂質シルト          | N層土粒多量含む。      | 5B443より新しい。                                   |  |
| SD289 | 30   | 87W                           | 323    | 44～52   | 26～20  | 2     | 10YR4/2 灰黄褐色 | 砂質シルト          | N層土粒、炭化物粒微量含む。 | 5D301より新しい。                                   |  |
| SD291 | 39-40  | 51W                           | (499)  | 41～51   | 26～43  | 19～2  | 1            | 10YR3/1 黒褐色    | シルト            | N層土粒少量含む。                                     | 5B402・403より新しい。  |
|       |  |                               |        |         |        |       | 2            | 10YR3/2 黒褐色    | シルト            | N層土粒、炭化物粒微量含む。                                |  |
| SD292 | —  | —                             | —      | —       | —      | —     | —            | —              | —              | —   |  |
| SD293 | —  | —                             | —      | —       | —      | —     | —            | —              | —              | —   |  |
| SD294 | —  | —                             | —      | —       | —      | —     | —            | —              | —              | —   |  |
| SD295 | —  | —                             | —      | —       | —      | —     | —            | —              | —              | —   |  |
| SD296 | 39-47<br>48-55<br>56                                     | 45～58W                        | (1310) | 37～61   | 17～51  | 6～25  | 1            | 10YR4/2 灰黄褐色   | シルト            | N層土粒微量含む。                                     | 5B408より古く、5B414・448, 5D330, SK344・402・403・446より新しい。                      |
|       |  |                               |        |         |        |       | 2            | 10YR3/2 黒褐色    | シルト            | N層土粒微量含む。                                     |  |
|       |  |                               |        |         |        |       | 3            | 10YR3/3 暗褐色    | シルト            | N層土粒多量含む。                                     |  |
| SD297 | 41-42<br>49-56<br>57-64<br>65-81<br>82-90<br>99-107      | 北辺74W<br>西辺21～58E<br>南辺30～51W | (5491) | 43～127  | 20～78  | 9～48  | 1            | 10YR3/1 黒褐色    | シルト            | N層土粒、灰褐色シルトブロック(10～20mm程度)少量。焼土粒、炭化物粒微量含む。    | 5D299より古く、5D307・380・412・415・488・489, 5D345・348, 5B400・403, SK41          |
|       |  |                               |        |         |        |       | 2            | 10YR3/3 暗褐色    | シルト            | N層土多量より少な。焼土粒・炭化物粒微量含む。                       |  |
|       |  |                               |        |         |        |       | 3            | 10YR4/1 灰褐色    | シルト            | N層土粒少量。炭化物粒微量含む。                              |  |
|       |  |                               |        |         |        |       | 4a           | 10YR4/1 灰褐色    | シルト            | N層土粒少量含む。                                     |  |
| SD298 | 57-65<br>66  | 58～61W                        | (595)  | 47～73   | 30～60  | 4～10  | 1            | 10YR3/1 黒褐色    | シルト            | N層土粒微量含む。                                     | 5B413より新しい。  |
|       |  |                               |        |         |        |       | 2            | 10YR3/2 黒褐色    | シルト            | N層土ブロック(5～10mm程度)多量含む。                        |  |
| SD299 | 74-75<br>83-84<br>91-92<br>109-107<br>108-115<br>121・123 | 15～72E                        | (4785) | 56～169  | 28～52  | 4～49  | 1            | 10YR3/3 暗褐色    | シルト            | N層土粒少量。炭化物粒、鉄屑微量含む。                           | 5B358より古く、5D380・397・420・421・423・426・489・522, 5D297・317・328・338・350より新しい。 |
|       |  |                               |        |         |        |       | 2a           | 10YR3/1 黒褐色    | シルト            | N層土粒少量。炭化物粒微量含む。                              |  |
|       |  |                               |        |         |        |       | 2b           | 10YR4/1 灰褐色    | シルト            | N層土ブロック(5～20mm程度)少量含む。                        |  |
|       |  |                               |        |         |        |       | 3a           | 10YR4/3 に近い黄褐色 | シルト            | N層土ブロック(10～30mm程度)・炭化物粒微量含む。                  |  |
|       |  |                               |        |         |        |       | 3b           | 10YR3/1 黒褐色    | シルト            | N層土塊状に含む。                                     |  |
| SD301 | 18-19<br>23-29<br>30-37                                  | 西辺35W<br>南辺52E                | (2754) | 110～155 | 33～57  | 25～50 | 1a           | 10YR4/2 灰黄褐色   | 粘土質シルト         | N層土粒、炭化物粒微量含む。                                | 5B437・440・457, 5B47, 5D286・289・303・331・332より古い。                          |
|       |  |                               |        |         |        |       | 1b           | 10YR4/2 灰黄褐色   | シルト            | N層土粒微量含む。                                     |  |
|       |  |                               |        |         |        |       | 2a           | 10YR4/2 灰黄褐色   | 粘土質シルト         | N層土塊状に少量含む。                                   |  |
|       |  |                               |        |         |        |       | 2b           | 10YR4/1 灰褐色    | シルト            | N層土粒、炭化物粒微量含む。                                |  |
| SD302 | 30-31  | 64～81W                        | (408)  | 42～56   | 28～43  | 7～17  | 1            | 10YR4/2 灰黄褐色   | シルト            | N層土ブロック(5～10mm程度)・焼土粒・炭化物粒微量含む。               | 5B400, 5D303より新しい。   |
|       |  |                               |        |         |        |       | 1a           | 10YR3/3 暗褐色    | シルト            | N層土ブロック(5～10mm程度)・焼土粒・炭化物粒微量含む。               |  |
|       |  |                               |        |         |        |       | 1b           | 10YR3/3 暗褐色    | 粘土質シルト         | N層土ブロック(5～10mm程度)少量。焼土粒・炭化物粒微量含む。             |  |
|       |  |                               |        |         |        |       | 2            | 10YR6/4 に近い黄褐色 | 粘土質シルト         | N層土ブロック(5～30mm程度)多量。焼土粒・炭化物粒微量含む。             |  |
| SD303 | 24-27<br>31-38   | 南辺75W<br>80E<br>東辺54E         | (4100) | 82～184  | 22～70  | 16～55 | 1            | 10YR6/4 に近い黄褐色 | 粘土質シルト         | N層土ブロック(5～30mm程度)多量。焼土粒・炭化物粒微量含む。             | 5D408A-B, 5D302・334より古く、5B400・440, 5D286・301・331・346より新しい。               |
|       |  |                               |        |         |        |       | 2            | 10YR7/6 明黄褐色   | 粘土質シルト         | N層土ブロック主体。灰褐色シルトとの混入。                         |  |
|       |  |                               |        |         |        |       | 3            | 10YR7/6 明黄褐色   | 粘土質シルト         | N層土ブロック(5mm程度)微量含む。                           |  |
|       |  |                               |        |         |        |       | 4            | 10YR4/2 灰黄褐色   | シルト            | N層土ブロック(5mm程度)少量含む。                           |  |
|       |  |                               |        |         |        |       | 5            | 10YR6/4 に近い黄褐色 | シルト            | N層土ブロック(20～50mm程度)多量含む。                       |  |
| SD304 | 45-52<br>53-61   | 30～64E                        | (1135) | 104～129 | 32～62  | 51～75 | 1            | 10YR5/2 灰黄褐色   | 砂質シルト          | N層土粒少量含む。                                     | 5B491・492より古く、5B437より新しい。  |
|       |  |                               |        |         |        |       | 2            | 10YR3/2 黒褐色    | シルト            | N層土ブロック(5～10mm程度)少量含む。                        |  |
|       |  |                               |        |         |        |       | 3            | 10YR4/1 灰褐色    | 粘土質シルト         | N層土粒微量含む。                                     |  |
|       |  |                               |        |         |        |       | 4            | 10YR4/2 灰黄褐色   | シルト            | N層土ブロック(5～10mm程度)・炭化物粒微量含む。                   |  |
|       |  |                               |        |         |        |       | 5            | 10YR4/2 灰黄褐色   | シルト            | N層土ブロック(5～10mm程度)・炭化物粒微量含む。                   |  |
|       |  |                               |        |         |        |       | 6            | 10YR4/1 灰褐色    | 粘土質シルト         | N層土粒微量含む。                                     |  |
| SD306 | 79   | 81W～71E                       | 336    | 62～71   | 25～45  | 7～19  | 1            | 10YR4/2 灰黄褐色   | シルト            | N層土ブロック(5～10mm程度)・炭化物粒微量含む。                   | 5B479・480・514より新しい。  |
| SD308 | 68-77<br>86-95   | 22～32W                        | (1292) | 62～129  | 44～109 | 8～21  | 1            | 10YR4/2 灰黄褐色   | 砂質シルト          | N層土粒多量含む。                                     | 5B463・464より新しい。  |
|       |  |                               |        |         |        |       | 2            | 10YR5/2 灰黄褐色   | 砂質シルト          | N層土粒少量含む。                                     |  |
| SD309 | 96-103<br>104・111  | 北辺64E<br>南辺3～44E              | (1646) | 38～102  | 17～48  | 6～30  | 1            | 10YR5/2 灰黄褐色   | シルト            | N層土塊状に含む。                                     | 5B470, 5D313・314, SK453より新しい。  |
|       |  |                               |        |         |        |       | 2            | 10YR4/2 灰黄褐色   | シルト            | N層土塊状に少量含む。                                   |  |
| SD310 | 96   | 57～73E                        | (766)  | 63～84   | 39～15  | 24    | 1            | 10YR3/2 黒褐色    | シルト            | N層土粒少量含む。                                     | 5D502・521, 5D314, 5B453より新しい。  |
|       |  |                               |        |         |        |       | 2            | 10YR4/3 に近い黄褐色 | 砂質シルト          | N層土粒多量含む。                                     |  |
| SD311 | 125  | 25W                           | (327)  | 40～57   | 27～40  | 2～12  | 1            | 10YR4/2 灰黄褐色   | シルト            | N層土ブロック(10～20mm程度)多量。炭化物粒微量含む。                | 5B431・432, SK479より新しい。   |

第26表 溝跡(古墳時代～奈良時代)観察表(2)

| 遺構名   | 区画                               | 方位<br>(N°-E) | 全長                   | 幅幅(cm)  |        |       | 深さ | 層位             | 土色    | 土性                                   | 備考   | 重複                 |
|-------|----------------------------------|--------------|----------------------|---------|--------|-------|----|----------------|-------|--------------------------------------|--|--------------------|
|       |                                  |              |                      | 上幅      | 下幅     | 底幅    |    |                |       |                                      |  |                    |
| SD312 | 112                              | 96W          | (655)                | 60~80   | 34~58  | 10~25 | 1  | 10YR4/2 灰黄褐色   | シルト   | IV層土層状に含む。                           |  | SD314, SK382より新しい。 |
|       |                                  |              |                      |         |        |       | 2  | 10YR3/2 黒褐色    | シルト   | IV層土粒少量含む。                           |  |                    |
|       |                                  |              |                      |         |        |       | 3  | 10YR4/3 に近い黄褐色 | シルト   | IV層土粒多量含む。                           |  |                    |
| SD313 | 103-104<br>111                   | 66~80E       | (1312)               | 32~70   | 21~53  | 2~16  | 1  | 10YR3/2 黒褐色    | シルト   | IV層土粒・炭化物プロック(10mm程度)微量含む。           | SD309より古く、<br>SI507・521, SD314より新しい。                                   |                    |
|       |                                  |              |                      |         |        |       | 2  | 10YR4/3 に近い黄褐色 | シルト   | IV層土粒多量, 炭化物粒微量含む。                   |  |                    |
| SD314 | 78-87<br>96-104<br>112・120       | 44W~10E      | (2578)               | 102~204 | 22~56  | 35~59 | 1  | 10YR4/2 灰黄褐色   | 砂質シルト | IV層土粒少量含む。                           | SD309・310・<br>312・313・317,<br>SK383より古く、<br>SI501, SK453<br>・460より新しい。 |                    |
|       |                                  |              |                      |         |        |       | 2  | 10YR3/2 黒褐色    | シルト   | IV層土粒少量, 炭化物プロック(5mm程度)微量含む。遺物を多量含む。 |  |                    |
|       |                                  |              |                      |         |        |       | 3  | 10YR4/2 灰黄褐色   | 砂質シルト | IV層土粒微量含む。                           |  |                    |
|       |                                  |              |                      |         |        |       | 4  | 10YR3/1 黒褐色    | シルト   | IV層土粒・炭化物プロック(5mm程度)微量含む。            |  |                    |
|       |                                  |              |                      |         |        |       | 5  | 10YR4/2 灰黄褐色   | 砂質シルト | IV層土粒多量含む。                           |  |                    |
|       |                                  |              |                      |         |        |       | 6a | 10YR4/2 灰黄褐色   | 砂質シルト | IV層土粒少量含む。非掘り直し前の埋積土                 |  |                    |
| 6b    | 10YR4/2 灰黄褐色                     | 砂質シルト        | IV層土粒多量含む。非掘り直し前の埋積土 |         |        |       |    |                |       |                                      |  |                    |
| SD315 | 39                               | 14~23W       | (176)                | 17~26   | 10~17  | 4~7   | 1  | 10YR4/2 灰黄褐色   | シルト   | IV層土プロック(10~20mm程度)少量含む。             | SI402・403より新しい。  |                    |
| SD317 | 78-87<br>96-97<br>106-114<br>115 | 43~72W       | (3888)               | 67~144  | 29~119 | 13~36 | 1  | 10YR4/2 灰黄褐色   | シルト   | IV層土プロック(5~10mm程度)微量含む。              | SI473・497,<br>SD299より古く、<br>SI474・519・522,<br>SD314・550,<br>SK42より新しい。 |                    |
|       |                                  |              |                      |         |        |       | 2  | 10YR3/2 黒褐色    | シルト   | IV層土プロック(5~20mm程度)少量含む。              |  |                    |

## SD317溝跡(第399・400図, 第26表)

調査区西部から南部の78・87・96・97・106・114・115区に位置する。南東端部はSD299の、それ以外も掘痕と別遺構の重複によって失われている。SI473・497, SD299より古く、SI474・519・522, SD314・350, Pit1228・1249, SX42より新しい。

方位はN-43°72°-Wで、北西から南東に向かって緩やかに蛇行しながら延びる。確認された規模は長さ38.88m、上端幅67~144cm、下端幅29~119cm、深さ13~36cmを測る。断面形は台形もしくは浅いU字形を呈する。壁面の立ち上がりは場所によって異なり、北東端部付近では直線的、中央部では内湾気味、南東部では直線的だが南壁にテラス状の段差を伴う。底面は概ね平坦だが、わずかに起伏が認められる。南東に向かって50cm程度傾斜して下がる。堆積土は2層に分層した。灰黄褐色シルトないし黒褐色シルトを主体とする自然堆積である。

遺物は土師器・須恵器、金属製品、鉄滓、土製品などが出土し、土師器環2点を掲載した(第399図)。1・2は土師器環で、1は鬼高系土師器の特徴を持つ。丸底から緩やかに内湾し、口縁部は直立する。内面は口縁部から体部にかけてヨコナデ、底部にはヘラナデが施されている。内外面は黒色漆仕上げされている。色調は橙色を呈し、胎土は粉のように細かく精良で、細砂と少量の赤色粒子を含む。2は口径が20cmある大型品ある。深身で、丸底から内湾し、口縁部は直線的に外傾する。摩滅により内面の黒色処理は消失したと考えられる。

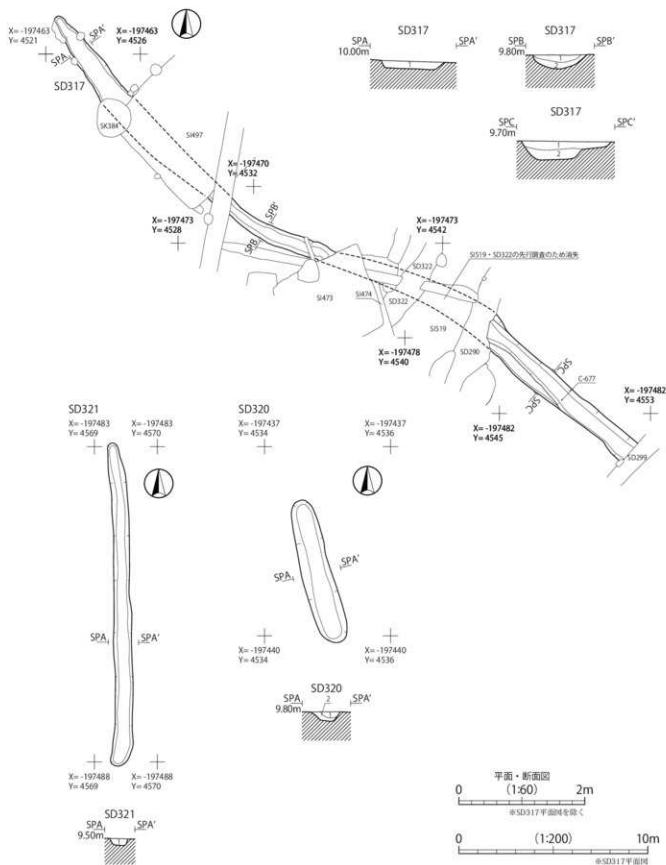
時期決定できる遺物はないが、SI497・522, SD350との新旧関係から、5期(7世紀末頃~8世紀初頭)~6期(8世紀前半)の可能性がある。



0 (1:3) 10cm

| 図録番号 | 登録番号  | 出土地点  | 層位  | 種類  | 器種 | 法量(cm) |    |     | 外面調整                   | 内面調整                   | 備考         | 写真掲載 |
|------|-------|-------|-----|-----|----|--------|----|-----|------------------------|------------------------|------------|------|
|      |       |       |     |     |    | 口径     | 底径 | 器高  |                        |                        |            |      |
| 1    | C-678 | SD317 | 堆積土 | 土師器 | 環  | (14.9) | —  | 4.7 | 口縁: 23FF<br>体~底面: A9FF | 口縁: A9FF<br>体~底面: A9FF | 鬼高系内外面漆仕上げ | 361  |
| 2    | C-677 | SD317 | 堆積土 | 土師器 | 環  | (20.0) | —  | 7.0 | 口縁: 23FF<br>体部: A9FF   | A9FF                   | 内外面摩滅      | 361  |

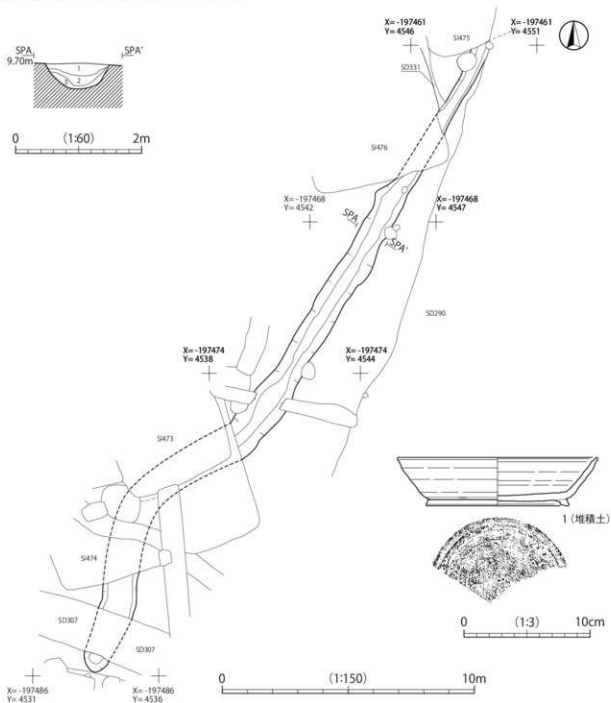
第399図 SD317溝跡出土遺物



第400図 SD317・320・321 溝跡

SD322 溝跡 (第401図、第27表)

調査区中央から南部、80・89・97・98・105・106・113・121区に位置する。北端部はSI475、SD290に、南部はSI473・474、SD307などにより失われている。SI473～476、SD331より古く、SI485・519、SD345・354、SK469より新しい。なお、SD331との新旧関係は調査時点では不明であったが、それぞれ重複する住居跡の時期を検討した結果、SD331の方が新しいと判断した。



| 図録番号 | 登録番号  | 出土地点  | 層位  | 種類  | 器種   | 法量 (cm) |        |     | 外面調整                                 | 内面調整  | 備考 | 写真掲載 |
|------|-------|-------|-----|-----|------|---------|--------|-----|--------------------------------------|-------|----|------|
|      |       |       |     |     |      | 口徑      | 底径     | 器高  |                                      |       |    |      |
| 1    | E-091 | SD322 | 堆積土 | 須磨器 | 高台付坪 | (15.8)  | (11.2) | 3.8 | 270調整<br>体下部～底部: 回転付式 6-070調整による高台取付 | 270調整 |    | 361  |

第401図 SD322 溝跡・同出土遺物



方位はN-22°-37°-Eで、南北に延びる。北半部は直線的な平面形を呈する。南半部は、残存部分の位置から蛇行すると考えられる。確認された規模は長さ30.10m、上端幅56～147cm、下端幅17～111cm、深さ9～48cmを測る。断面形は浅いU字形を呈し、壁面は内湾気味に立ち上がる。底面は全体的に起伏が著しい。北に向かって36cm程度傾斜して下がる。堆積土は3層に分層した。黒褐色シルトないし灰黄褐色シルトを主体とする自然堆積である。

遺物は土師器・須恵器、鉄滓などが出土し、須恵器高台付坏1点を掲載した(第401図)。1は平底から屈曲して立ち上がり、体部は直線的に外傾し、口縁部でわずかに反外する。断面台形の高台が底部の端部に「ハ」字状に付されている。沈線が内面口縁部にめぐる。色調は灰色～橙色を呈し、胎土はやや精良で、砂粒と黒色粒子を含む。

時期決定できる遺物はないが、SI474、SD345との新旧関係から、3期(6世紀末頃～7世紀前半)と考えられる。

#### SD325～327溝跡(第402図、第27表)

それぞれ調査区中央部東寄りに位置する。SD325の西側延長上にSD326が、SD326の南側にSD327が位置する。規模と位置から、これらを一連の遺構と判断した。

SD325は、73・81・82・90区に位置する。SD324より古く、SI451、SD348、SK399、Pit959～961・992より新しい。東端部は攪乱により失われている。

方位はN-39°-56°-Eで、東西方向へ延びる。平面形は概ね直線的である。確認された規模は長さ10.92m、上端幅38～64cm、下端幅18～33cm、深さ12～27cmを測る。断面形は浅いU字形を呈し、壁面は内湾気味に開いて立ち上がる。底面には起伏が認められ、東に向かってわずかに傾斜して下がり、25cm程度の比高差が認められる。堆積土は3層に分層した。黒褐色シルトを主体とする自然堆積である。

SD326は、89・90区に位置する。SI451、Pit968・1423より新しい。

方位はN-68°-88°-Eで、東西方向へ延びる。平面形は概ね直線的である。確認された規模は長さ4.23m、上端幅23～42cm、下端幅15～35cm、深さ6～12cmを測る。断面形は台形を呈し、壁面は内湾気味に開いて立ち上がる。底面は西半部では平坦だが、東半部では起伏が認められる。また東に向かってわずかに傾斜して下がり、5cm程度の比高差が認められる。堆積土は2層に分層した。暗褐色シルトを主体とする自然堆積である。

SD327は、89・90・98区に位置する。SI451・485、Pit981より新しい。

方位はN-59°-71°-Eで、東西方向へ延びる。平面形は概ね直線的である。確認された規模は5.86m、上端幅19～34cm、下端幅8～22cm、深さ2～7cmを測る。断面形は弧状を呈し、壁面は内湾気味に大きく開いて立ち上がる。底面は全体的に起伏が認められる。また西に向かってわずかに傾斜して下がり、4cm程度の比高差が認められる。堆積土は黒褐色シルトの単層で、自然堆積である。

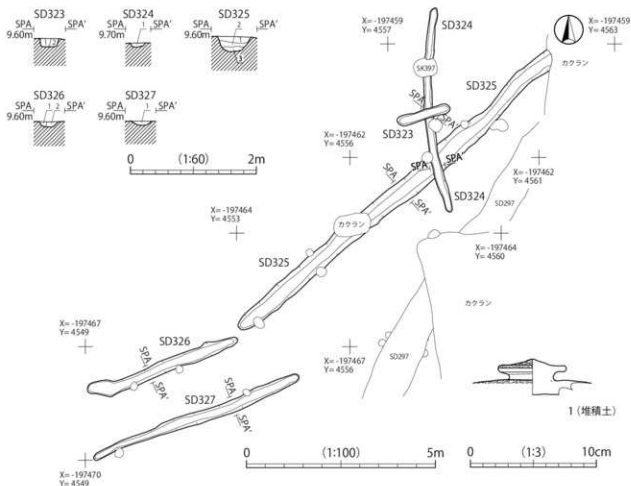
遺物はSD325から土師器・須恵器、鉄滓などが出土し、須恵器蓋1点を掲載した(第402図)。扁平な擬宝珠形のツマミで、ツマミ径5.4cmの大型品である。色調は灰色を呈し、胎土はやや精良で、砂粒と黒色粒子を含む。

時期決定できる遺物はないが、SI451との新旧関係から、6期(8世紀前半)以降と考えられる。

#### SD328溝跡(第403・404図、第28表)

調査区南東部の83・84・91・92・93・100・101・107・108・115・122・123・129・130・137・138・146区に位置する。北東端部は調査区外へ延び、南西端部は攪乱により失われている。また、数箇所が攪乱と他遺構の重複によって失われるため、断続的に残存する。SI389・420・423・426・451・523・524・526・528・531、SB49、SD299・338・350、Pit1438・1659、SX43より古く、SI498、Pit1791より新しい。

方位は西辺がN-25°-W、北辺がN-42°-60°-Eで、主体となる北辺は北東から南西に向かって緩やかに

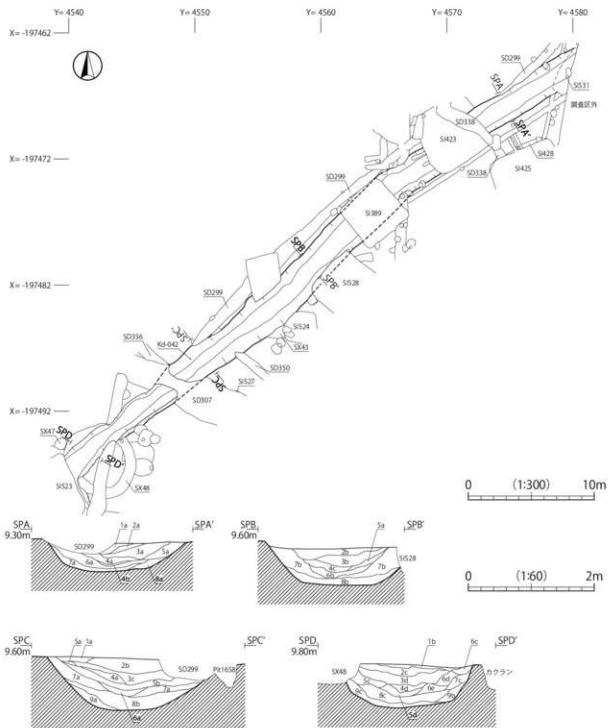


第402図 SD323～327溝跡・SD325溝跡出土遺物

| 図録番号 | 発掘番号  | 出土地点  | 層位  | 掘削 | 遺構 | 法量(cm) |    |      | 外面調整 | 内面調整 | 備考     | 写真枚数 |
|------|-------|-------|-----|----|----|--------|----|------|------|------|--------|------|
|      |       |       |     |    |    | アツ目径   | 底径 | 深さ   |      |      |        |      |
| 1    | E-092 | SD325 | 堆積土 | 加蓋 | 溝  | 5.4    | —  | (2)8 | 0%調整 | 0%調整 | 外面自然面付 | 361  |

第27表 溝跡(古墳時代～奈良時代)観察表(3)

| 遺構名   | 区別                                   | 方向(N°) | 規模(cm) |     |    | 層位    | 土色 | 土性             | 備考    | 重複                                 |   |
|-------|--------------------------------------|--------|--------|-----|----|-------|----|----------------|-------|------------------------------------|---|
|       |                                      |        | 全長     | 上幅  | 下幅 |       |    |                |       |                                    | 深さ  |
| SD318 | 57-65                                | 4~12W  | 476    | 25  | 15 | 4~19  | 1  | 10YR3/1 黒褐色    | 砂質シルト | IV層土ブロック(5~20mm程度)多量、焼土粒・炭化物粒微量含む。 | SI412、SK400より新しい。                                   |
|       |                                      |        |        | 60  | 41 | 7~27  | 2  | 10YR4/3にふい+黄褐色 | 砂質シルト | IV層土粒多量含む。                         | SI406より古く、SI404・448より新しい。                           |
| SD319 | 30-47<br>48-56                       | 2~64W  | (136)3 | 35  | 18 | 4~11  | 1  | 10YR3/3 暗褐色    | シルト   | IV層土ブロック(5~20mm程度)微量含む。            | SI406より古く、SI404・448より新しい。                           |
|       |                                      |        |        | 60  | 41 | 7~27  | 2  | 10YR3/4 暗褐色    | シルト   | IV層土ブロック(10~20mm程度)少量含む。           | SI437、SD347より新しい。                                   |
| SD320 | 37-45                                | 15W    | 233    | 39  | 23 | 0~18  | 1  | 10YR4/2 灰黄褐色   | シルト   | 黒褐色シルト粒少量、炭化物ブロック(5mm程度)微量含む。      | SI437、SD347より新しい。                                   |
|       |                                      |        |        | 48  | 30 | 11~18 | 2  | 10YR3/2 黒褐色    | シルト   | IV層土粒少量、炭化物粒微量含む。                  | SI434・436より新しい。                                     |
| SD321 | 116-124                              | 1~15W  | 515    | 18  | 10 | 6~12  | 1  | 10YR4/2 灰黄褐色   | 砂質シルト | IV層土粒少量、焼土粒・炭化物粒微量含む。              | SI434・436より新しい。                                     |
|       |                                      |        |        | 32  | 22 | 11~18 | 2  | 10YR3/2 黒褐色    | シルト   | IV層土ブロック(10~20mm程度)多量含む。           | SI473~476、SD333より古く、SI485・519、SD345-354、SK460より新しい。 |
| SD322 | 80-89<br>97-98<br>103-106<br>113-121 | 27E    | (301)3 | 36  | 17 | 0~8   | 1  | 10YR3/2 黒褐色    | シルト   | IV層土粒多量含む。                         | SI473より古く、SI485・519、SD345-354、SK460より新しい。           |
|       |                                      |        |        | 147 | 11 | 0~8   | 2  | 10YR4/2 灰黄褐色   | シルト   | IV層土粒多量含む。                         | SD324より新しい。   |
| SD323 | 81                                   | 73E    | 143    | 23  | 16 | 10~13 | 1  | 10YR3/1 黒褐色    | シルト   | IV層土粒少量含む。                         | SD324より新しい。   |
|       |                                      |        |        | 28  | 19 | 10~13 | 2  | 10YR3/3 暗褐色    | シルト   | IV層土粒多量含む。                         | SI451より新しい。   |
| SD324 | 72-81                                | 19W~7E | 547    | 17  | 10 | 1~14  | 1  | 10YR3/2 黒褐色    | シルト   | IV層土粒微量含む。                         | SD323より古く、SI483、SD325・348より新しい。                     |
|       |                                      |        |        | 25  | 18 | 1~14  | 2  | 10YR3/2 黒褐色    | シルト   | IV層土粒微量含む。                         | SD324より古く、SI451、SD348、SK390より新しい。                   |
| SD325 | 73-81<br>82-90                       | 30~56E | (100)2 | 38  | 18 | 3~12  | 1  | 10YR3/2 黒褐色    | シルト   | IV層土粒微量含む。                         | SD324より古く、SI451、SD348、SK390より新しい。                   |
|       |                                      |        |        | 64  | 33 | 27    | 2  | 10YR3/1 黒褐色    | シルト   | IV層土粒微量含む。                         | SD324より古く、SI451、SD348、SK390より新しい。                   |
|       |                                      |        |        | 33  | 33 | 12    | 3  | 10YR4/2 灰黄褐色   | シルト   | IV層土ブロック(10~20mm程度)多量含む。           | SI451より新しい。   |
| SD326 | 89-90                                | 68~88E | 423    | 23  | 15 | 6~12  | 1  | 10YR3/2 黒褐色    | シルト   | IV層土粒微量含む。                         | SI451より新しい。   |
|       |                                      |        |        | 42  | 35 | 12    | 2  | 10YR3/3 暗褐色    | シルト   | IV層土粒少量含む。                         | SI451・485より新しい。                                     |
| SD327 | 89-90<br>98                          | 59~71E | 586    | 19  | 8  | 2~7   | 1  | 10YR3/1 黒褐色    | シルト   | IV層土粒少量含む。                         | SI451・485より新しい。                                     |



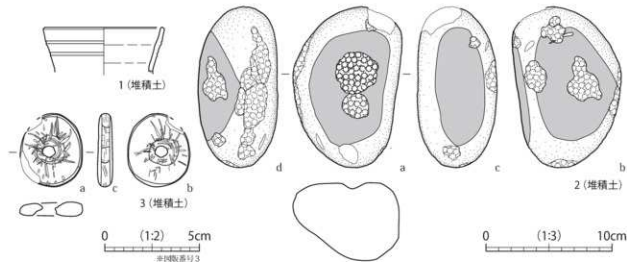
第403図 SD328 溝跡

蛇行しながら延びる。南西部で南に向かって「L」字状に屈曲する。確認された規模は長さ55.83m、上端幅226～311cm、下端幅56～166cm、深さ40～91cmを測る。断面形は台形もしくは浅いU字形を呈し、壁面は内湾気味に立ち上がる。底面は概ね平坦だが、わずかに起伏が認められる。北東に向かって31cm程度傾斜して下がる。堆積土は9層に大別し、そのうち1層をa・b、2・7～9層をa・c、3～5層をa・d、6層をa・eに細別した。黒褐色ないし灰黄褐色シルトを主体とする自然堆積である。

遺物は土師器・須恵器、礫石器・石製品、鉄滓、土製品などが出土し、須恵器壺1点、礫石器1点、石製品1点を

第28表 溝跡 (古墳時代～奈良時代) 観察表 (4)

| 遺構名   | 区割   | 方向<br>(N°-)                | 距離 (cm)      |                 |                | 層位            | 土色 | 土性             | 備考     | 重複  |   |
|-------|--|----------------------------|--------------|-----------------|----------------|---------------|----|----------------|--------|---|---|
|       |  |                            | 全長           | 上端幅             | 下端幅            |               |    |                |        |   | 深さ  |
| SD328 | 83-84<br>91-92<br>93-100<br>101-107<br>108-115<br>122-123<br>129-130<br>137・138<br>146 | 西辺<br>25W<br>北辺 42<br>～66E | 558.3        | 226<br>～<br>311 | 56<br>～<br>166 | 40<br>～<br>91 | 1a | 10YR3/2 黒褐色    | シルト    | IV層土ブロック(10mm程度)少量、炭化物粒微量含む。                          |   |
|       |  |                            |              |                 |                |               | 1b | 10YR3/3 暗褐色    | 粘土質シルト | IV層土ブロック(5～10mm程度)多量含む。                               |   |
|       |  |                            |              |                 |                |               | 2a | 10YR4/2 灰黄褐色   | シルト    | IV層土粒少量、炭化物粒微量含む。                                     |   |
|       |  |                            |              |                 |                |               | 2b | 10YR3/1 黒褐色    | シルト    | IV層土ブロック(10～20mm程度)少量、炭化物粒微量含む。                       |   |
|       |  |                            |              |                 |                |               | 2c | 10YR2/2 黒褐色    | 粘土質シルト | IV層土ブロック(5mm程度)少量、粘土粒・炭化物粒微量含む。                       |   |
|       |  |                            |              |                 |                |               | 3a | 10YR4/1 灰灰色    | シルト    | IV層土粒少量、炭化物粒微量含む。                                     |   |
|       |  |                            |              |                 |                |               | 3b | 10YR5/4 に近い黄褐色 | シルト    | IV層土粒多量、炭化物粒微量含む。                                     |   |
|       |  |                            |              |                 |                |               | 3c | 10YR3/2 黒褐色    | シルト    | IV層土ブロック(10～30mm程度)多量含む。                              |   |
|       |  |                            |              |                 |                |               | 3d | 10YR3/2 黒褐色    | 粘土質シルト | IV層土ブロック(5～10mm程度)少量、炭化物粒微量含む。                        |   |
|       |  |                            |              |                 |                |               | 4a | 10YR3/3 暗褐色    | シルト    | IV層土ブロック(20～30mm程度)少量、炭化物粒微量含む。                       |   |
|       |  |                            |              |                 |                |               | 4b | 10YR5/1 灰灰色    | シルト    | IV層土粒少量含む。  |   |
|       |  |                            |              |                 |                |               | 4c | 10YR4/2 灰黄褐色   | シルト    | IV層土粒少量、炭化物粒微量含む。                                     |   |
|       |  |                            |              |                 |                |               | 4d | 2.5Y4/3 オリーブ褐色 | シルト    | IV層土ブロック(5mm程度)多量、酸化鉄・炭化物粒微量含む。                       | SI3380-420・423・426・523・524・526・528・531、5849、SI2009-338・350、SX43より古く、SI498より新しい。 |
|       |  |                            |              |                 |                |               | 5a | 10YR5/4 に近い黄褐色 | シルト    | IV層土粒少量、炭化物粒微量含む。                                     |   |
|       |  |                            |              |                 |                |               | 5b | 10YR3/2 黒褐色    | シルト    | IV層土ブロック(10～20mm程度)少量含む。                              |   |
|       |  |                            |              |                 |                |               | 5c | 10YR3/4 暗褐色    | シルト    | IV層土ブロック(5mm程度)・灰白色シルトブロック(5mm程度)多量、酸化鉄・粘土粒・炭化物粒微量含む。 |   |
|       |  |                            |              |                 |                |               | 5d | 10YR4/2 灰黄褐色   | シルト    | IV層土ブロック(5mm程度)少量、酸化鉄微量含む。                            |   |
|       |  |                            |              |                 |                |               | 6a | 10YR3/3 暗褐色    | シルト    | IV層土ブロック(10mm程度)微量含む。                                 |   |
|       |  |                            |              |                 |                |               | 6b | 2.5Y3/2 暗灰黄色   | シルト    | 灰色シルトブロック(5～30mm程度)少量、IV層土粒・炭化物粒微量、焼跡を含む。             |   |
|       |  |                            |              |                 |                |               | 6c | 10YR4/4 褐色     | 粘土質シルト | IV層土クミヤに多量、粘土粒微量含む。                                   |   |
|       |  |                            |              |                 |                |               | 6d | 10YR3/4 暗褐色    | シルト    | IV層土ブロック(5mm程度)多量、酸化鉄微量含む。                            |   |
|       |  |                            |              |                 |                |               | 6e | 10YR4/3 に近い黄褐色 | シルト    | IV層土ブロック(5mm程度)多量、酸化鉄微量含む。                            |   |
|       |  |                            |              |                 |                |               | 7a | 10YR3/3 暗褐色    | 粘土質シルト | IV層土塊状に多量含む。  |   |
|       |  |                            |              |                 |                |               | 7b | 10YR5/3 に近い黄褐色 | シルト    | IV層土粒少量、炭化物粒微量含む。                                     |   |
|       |  |                            |              |                 |                |               | 7c | 10YR5/2 灰黄褐色   | シルト    | IV層土粒多量、炭化物粒微量含む。                                     |   |
|       |  |                            |              |                 |                |               | 8a | 10YR3/3 暗褐色    | シルト    | IV層土塊状に少量含む。  |   |
|       |  |                            |              |                 |                |               | 8b | 10YR6/2 灰黄褐色   | 砂質シルト  | IV層土粒・灰色シルトブロック(5～10mm程度)少量、炭化物粒微量含む。                 |   |
|       |  |                            |              |                 |                |               | 8c | 10YR5/1 灰灰色    | 砂質シルト  | IV層土塊状に少量含む。  |   |
| 9a    | 10YR3/3 暗褐色  | 砂質シルト                      | IV層土粒少量含む。   |                 |                |               |    |                |        |   |   |
| 9b    | 10YR4/2 灰黄褐色   | 砂質シルト                      | IV層土塊状に多量含む。 |                 |                |               |    |                |        |   |   |
| 9c    | 10YR6/3 に近い黄褐色   | 砂質シルト                      | IV層土塊状に多量含む。 |                 |                |               |    |                |        |   |   |



| 図録番号 | 登録番号   | 出土地点  | 層位  | 種類  | 器種     | 法量 (cm) |     |       | 外面調整     |       | 内面調整                                  |      | 備考  | 写真掲載 |
|------|--------|-------|-----|-----|--------|---------|-----|-------|----------|-------|---------------------------------------|------|-----|------|
|      |        |       |     |     |        | 口徑      | 底徑  | 器高    | 270調整→洗刷 | 270調整 | 内面面取(上・下)                             |      |     |      |
| 1    | E-093  | SD328 | 堆積土 | 須磨器 | 甕      | (9.2)   | —   | (3.7) |          |       |                                       |      | 361 |      |
| 図録番号 | 登録番号   | 出土地点  | 層位  | 種類  | 器種     | 法量 (cm) |     |       | 重量 (g)   | 石材    | 備考                                    | 写真掲載 |     |      |
|      |        |       |     |     |        | 全径      | 幅   | 厚さ    |          |       |                                       |      |     |      |
| 2    | Kc-025 | SD328 | 堆積土 | 礫石器 | 磨+凹+礫石 | 12.7    | 8.6 | 6.4   | 837.6    | 安山岩   | 磨3面(平)面1面(深)磨(平)面・断面                  | 361  |     |      |
| 3    | K6-042 | SD328 | 堆積土 | 石製器 | 有孔石製品  | 3.9     | 3.3 | 0.7   | 7.4      | 凝灰岩   | 溝状部(a-b面)・線条部(a-c面)・両側穿孔(孔径0.6～1.7cm) | 361  |     |      |

第404図 SD328 溝跡出土遺物

掲載した(第404図)。1は須恵器壺と考えられる。口縁部は直線的に外傾し、端部でわずかに内湾する。浅い沈線が2条めぐる。色調は暗灰色を呈し、胎土は精良で、砂粒と黒色粒子を含む。

2は磨盤石である。磨面が3面あり、a～d面に敲打痕がみられる。また、a面には比較的強い敲打による凹痕が認められる。石材は安山岩である。3は有孔石製品である。中央には両側から穿孔された貫通孔がある。a・b面に溝状痕、a～c面に線条痕がみられる。石材は凝灰岩である。

時期決定できる遺物はないが、SI389・420・423・426・523・524・526・528・531との新旧関係から、3期(6世紀末頃～7世紀前半)以前と考えられる。

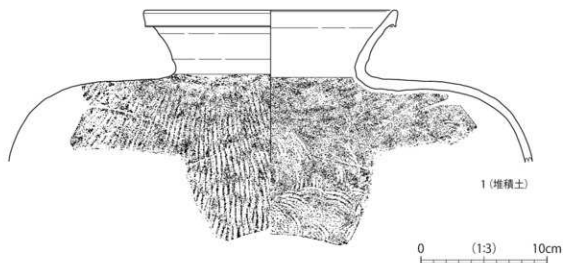
#### SD331 溝跡(第405・406図、第29表)

調査区北部から中央部の29・37・38・46・54・62・71・80区に位置する。北端部はSD303、南端部はSD322により失われる。また、数箇所が別遺構との重複によって部分的に失われるため、断続的に残存する。SI409・424・476、SB45、SD303より古く、SI410・475・478・511、SD301・322、Pt1117・1362より新しい。なお、SD332との新旧関係は調査時点では不明であったが、それぞれ重複する住居跡の時期を検討した結果、SD332の方が古いと判断した。

方位はN-0～32°-Wで、緩やかに蛇行しながら南北に向かって延びる。確認された規模は長さ32.22m、上端幅28～82cm、下端幅16～49cm、深さ13～33cmを測る。断面形は台形を呈し、壁面は内湾気味に立ち上がる。底面は全体的に起伏が認められる。傾斜は認められない。堆積土は3層に分層した。灰黄褐色シルトないし黒褐色シルトを主体とする自然堆積である。

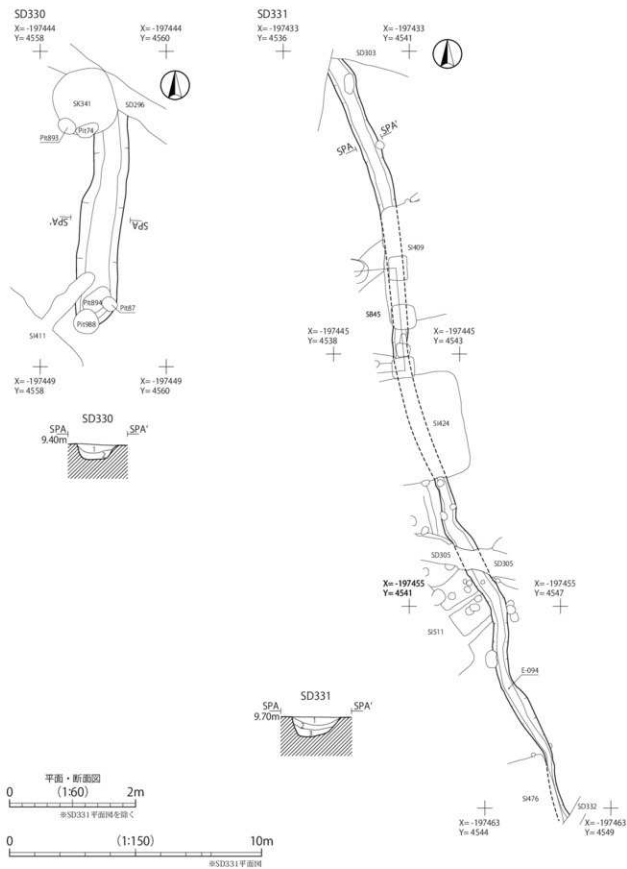
遺物は土師器・須恵器、土製品などが出土し、須恵器壺1点を掲載した(第405図)。肩部は水平に張り、口縁部は直線的に外傾し、その端部は垂下する。色調は暗灰色を呈し、胎土は精良で、砂粒と黒色粒子を含む。

時期決定できる遺物はないが、SI409・410・424・475・476・478・511との新旧関係から、5期(7世紀末頃～8世紀初頭)の可能性がある。

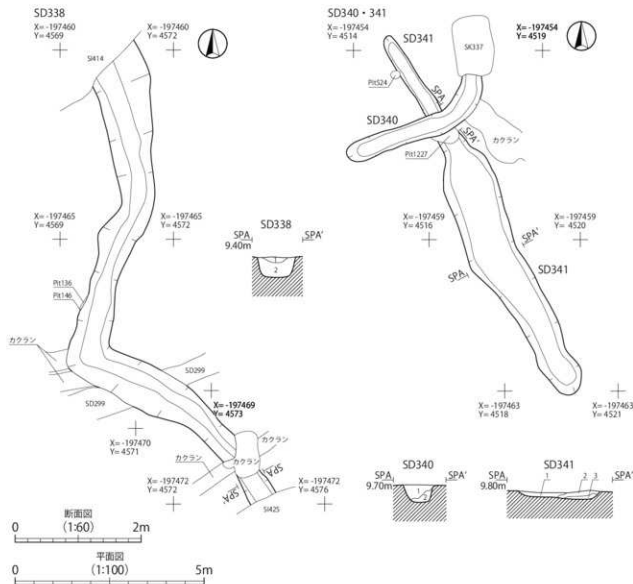


| 図版番号 | 登録番号  | 出土地点  | 層位  | 種別  | 部類 | 法量(cm) |    |        | 外面調整               | 内面調整                                     | 備考               | 写真図版 |
|------|-------|-------|-----|-----|----|--------|----|--------|--------------------|--|------------------|------|
|      |       |       |     |     |    | 口径     | 底径 | 器高     |                    |  |                  |      |
| 1    | E-094 | SD331 | 堆積土 | 須恵器 | 壺  | (20.0) | —  | (12.1) | 口縁：0%調整<br>胴部：平行9° | 口縁：0%調整<br>胴上部：首高減付具高→0%調整<br>胴中部：首高減付具高 | 外面胴部・内面口縁部に自然動付着 | 362  |

第405図 SD331 溝跡出土遺物



第406図 SD330・331 溝跡



第407図 SD338・340・341 溝跡

## SD343 溝跡 (第408・409図, 第29表)

調査区中央部の72区に位置する。北東端部はSI445により失われている。SI445・446より古く、SI452・482・483、SK464、Pit1324・1425より新しい。

方位はN-46°~57°-Eで、北東から南西に向かって直線的に延びる。確認された規模は長さ4.84m、上端幅40~76cm、下端幅10~52cm、深さ12~34cmを測る。断面形は浅いU字形を呈し、壁面は直線的に立ち上がる。底面は概ね平坦だが、起伏が認められる。北東に向かって17cm程度傾斜して下がる。堆積土は2層に分層した。灰黄褐色ないしにぶい黄褐色シルトを主体とする自然堆積である。

遺物は土師器・須恵器、鉄滓などが出土し、須恵器壺1点を掲載した(第409図)。底部の形状から多孔式と考えられる。色調は暗灰色~灰白色を呈し、胎土はやや粗く、砂粒と少量の海綿骨針を含む。焼成はやや不良で、軟質である。

時期決定できる遺物はないが、SI446・482との新旧関係から、5期(7世紀末頃~8世紀初頭)~6期(8世紀前半)と考えられる。

## SD345 溝跡 (第408・410図、第29表)

調査区西～中央部の79・88・97・98・99・106・107区に位置する。東端部は攪乱に、西端部はSI496により失われる。また、数箇所が攪乱や別遺構の重複によって部分的に失われるため、断続的に残存する。SI472・480・496、SD297・322より古く、SI487・513・516、SD354、SK468、Pit1352・1495・1505、SX41より新しい。

方位は東辺がN-59°-E、南辺がN-33°-77°-Wで、南東から北西に向かって直線的に延び、東部で北側へ「く」字状に屈曲する。確認された規模は長さ36.05m、上端幅94～137cm、下端幅21～91cm、深さ20～47cmを測る。断面形は概ね台形を呈するが、西部では下端幅が狭まりV字形に近い形状を呈する。壁面は直線的に立ち上がる。底面は概ね平坦だが、わずかに起伏が認められる。堆積土は3層に分層した。黒褐色粘土質シルトないし灰黄褐色シルトを主体とする自然堆積である。遺物は土師器・須恵器、礫石器、鉄滓などが出土し、土師器環1点、礫石器1点を掲載した(第410図)。1は土師器環で、口縁部と体部の境に段を持つ。平底丸底の底部で、口縁部は直線的に外傾する。内面に黒色処理が施されている。外面底部には細かい筋があり、ヘラケズリ調整前のハケメまたは静止糸切り痕の可能性はある。2は磨礫石である。磨面が2面あり、a～f面に溝状痕・敲打痕がみられ、b面には比較的強い敲打による凹痕が認められる。石材は凝灰岩である。

時期決定できる遺物はないが、SI513、SD322との新旧関係から、3期(6世紀末頃～7世紀前半)と考えられる。

第29表 溝跡(古墳時代～奈良時代)観察表(5)

| 遺構名   | 区別                               | 方位<br>(N°-°)                  | 規模(cm) |           |        |       | 層位   | 土色                      | 土性  | 備考   | 重複 |
|-------|----------------------------------|-------------------------------|--------|-----------|--------|-------|--|-------------------------|---|--|----|
|       |                                  |                               | 全長     | 上端幅       | 下端幅    | 深さ    |  |                         |   |  |    |
| SD329 | —                                | —                             | —      | —         | —      | —     | —  | —                       | 非欠番   | —  |    |
| SD330 | 47-55                            | 0°-9E                         | (344)  | 53-56     | 26-17  | 29    | 1 10YR4/3にふい黄褐色<br>2 10YR4/2灰黄褐色                 | シルト<br>シルト              | IV層土ブロック(10mm程度)多量含む。<br>IV層土ブロック(10～20mm程度)多量含む。   | SI411、SD296より古い。   |    |
| SD331 | 29-37<br>38-46<br>54-62<br>71-80 | 0°-32W                        | (5222) | 28-82     | 16-49  | 13-33 | 1 10YR4/2灰黄褐色<br>2 10YR3/2黒褐色<br>3 10YR4/2灰黄褐色   | シルト<br>シルト<br>シルト       | IV層土ブロック(20～30mm程度)多量。炭化物粘重含む。<br>IV層土粘重含む。<br>IV層土粘重含む。                                  | SI409-424-476、SB45、SD303より古く、SI410-475-478-511、SD301-322より新しい。   |    |
| SD332 | 29-37                            | 90E                           | (626)  | 58-94     | 42-63  | 5-30  | 1 10YR4/1暗灰色<br>2 10YR4/4褐色                      | シルト<br>シルト              | IV層土ブロック(5～10mm程度)少量含む。<br>IV層土ブロック(10～20mm程度)少量含む。                                       | SI440-457、SD301・346、SK454より新しい。                                  |    |
| SD333 | 38-45                            | 19°-37E                       | (1137) | 98-102    | 42-16  | 36    | 1 10YR3/2黒褐色<br>2 10YR4/2灰黄褐色<br>3 10YR4/3にふい黄褐色 | シルト<br>シルト<br>シルト       | IV層土粘重含む。<br>IV層土ブロック(10～20mm程度)少量含む。<br>IV層土ブロック(20～30mm程度)多量含む。                         | SI408-409、SB45、SD334より古く、SI478より新しい。                             |    |
| SD334 | 30-38                            | 65W                           | (305)  | 55-73     | 27-47  | 33-38 | ① 10YR5/3にふい黄褐色<br>② 10YR6/3にふい黄褐色               | シルト<br>シルト              | IV層土ブロック(10mm程度)炭化物粘重含む。<br>IV層土ブロック(10mm程度)少量含む。   | SI408より古く、SD303-333より新しい。  |    |
| SD335 | —                                | —                             | —      | —         | —      | —     | —  | —                       | 非欠番   | —  |    |
| SD336 | —                                | —                             | —      | —         | —      | —     | —  | —                       | 非欠番   | —  |    |
| SD337 | —                                | —                             | —      | —         | —      | —     | —  | —                       | 非欠番   | —  |    |
| SD338 | 74-82<br>83-91<br>92-101         | 西辺19E<br>～14W<br>南辺44<br>～67W | (1440) | 62-151    | 16-62  | 16-26 | 1 10YR3/4暗褐色<br>2 10YR4/3にふい黄褐色                  | シルト<br>シルト              | IV層土粘重含む。<br>IV層土粘重含む。  | SI414-425、SD299より古く、SI436-438、419-429-427、SD328より新しい。            |    |
| SD339 | —                                | —                             | —      | —         | —      | —     | —  | —                       | 非欠番   | —  |    |
| SD340 | 59-68                            | 25°-68E                       | (428)  | 48-45     | 25-36  | 28    | 1 10YR4/1暗灰色<br>2 10YR4/3にふい黄褐色<br>3 10YR3/4暗褐色  | 砂質シルト<br>砂質シルト<br>砂質シルト | IV層土ブロック(5mm程度)炭化物粘重含む。<br>IV層土ブロック(5～30mm程度)多量。炭化物粘重含む。<br>IV層土ブロック(5～20mm程度)多量。炭化物粘重含む。 | SD341より新しい。  |    |
| SD341 | 59-68<br>77-78                   | 16°-34W                       | (1071) | 37-141    | 26-107 | 4-16  | 1 10YR4/2灰黄褐色<br>2 10YR4/3にふい黄褐色                 | 砂質シルト<br>砂質シルト          | IV層土ブロック(5mm程度)少量。炭化物粘重含む。<br>IV層土ブロック(5～10mm程度)多量。炭化物粘重含む。                               | SD340より古い。   |    |
| SD342 | —                                | —                             | —      | —         | —      | —     | —  | —                       | 非欠番   | —  |    |
| SD343 | 72                               | 46°-37E                       | (484)  | 40-70     | 10-52  | 12-34 | 1 10YR4/2灰黄褐色<br>2 10YR4/3にふい黄褐色                 | シルト<br>シルト              | IV層土粘重含む。<br>IV層土ブロック(5mm程度)多量。炭化物粘重含む。   | SI445-446より古く、SI452-482-483、SK464より新しい。                          |    |
| SD344 | —                                | —                             | —      | —         | —      | —     | —  | —                       | 非欠番   | —  |    |
| SD345 | 79-88<br>97-98<br>99-106<br>107  | 東辺59E<br>南辺33<br>～77W         | (3605) | 91-137    | 21-91  | 20-47 | 1 10YR3/3暗褐色<br>2 10YR3/2黒褐色<br>3 10YR4/2灰黄褐色    | 粘土質シルト<br>粘土質シルト<br>シルト | IV層土粘重含む。<br>IV層土ブロック(10～15mm程度)少量。炭化物粘重含む。<br>IV層土ブロック(5～10mm程度)少量含む。                    | SI472-480-496、SD297-322より古く、SI487-513、516、SD354、SK468、SX41より新しい。 |    |
| SD346 | 22-29                            | 0                             | (425)  | 125-154   | 86-124 | 20-30 | 1 10YR5/2灰黄褐色<br>2 10YR4/2灰黄褐色                   | 粘土質シルト<br>粘土質シルト        | IV層土ブロック(5～30mm程度)多量。炭化物粘重含む。<br>IV層土ブロック(5～20mm程度)多量含む。                                  | SI455、SD303-352、SK454より古い。                                       |    |
| SD347 | 37-45                            | 15W                           | (153)  | (251-409) | 12-26  | 15-20 | 1 10YR4/2灰黄褐色<br>2 10YR5/2灰黄褐色                   | 粘土質シルト<br>粘土質シルト        | IV層土粘重含む。<br>IV層土粘重含む。  | SI437、SD330より古い。   |    |
| SD348 | 81-82                            | 83W-88E                       | (598)  | 30-36     | 13-25  | 10-11 | 1 10YR3/2黒褐色                                     | シルト                     | IV層土ブロック(10mm程度)多量含む。   | SD297-324-325より古い。   |    |





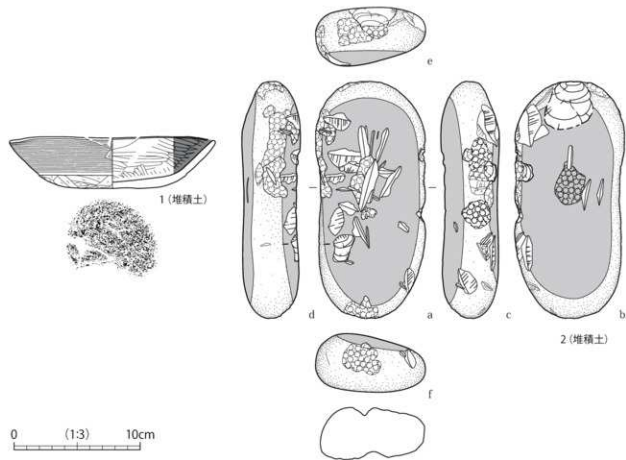


1 (堆積土)



| 図版番号 | 登録番号  | 出土地点  | 層位  | 種別  | 器種 | 法量 (cm) |        |       | 外面調整 | 内面調整                              | 備考         | 写真掲載 |
|------|-------|-------|-----|-----|----|---------|--------|-------|------|-----------------------------------|------------|------|
|      |       |       |     |     |    | 口径      | 底径     | 器高    |      |                                   |            |      |
| 1    | E-096 | SD343 | 堆積土 | 須磨器 | 甌  | —       | (13.0) | (6.1) | 49X4 | 体部: 27%調整<br>底部: 49% <sup>+</sup> | 多孔式少骨針少量含む | 362  |

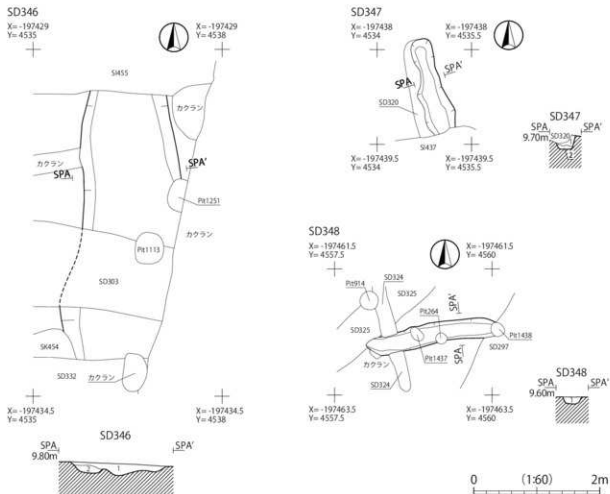
第409図 SD343 溝跡出土遺物



2 (堆積土)

| 図版番号 | 登録番号   | 出土地点  | 層位  | 種別  | 器種               | 法量 (cm) |     |       | 外面調整   | 内面調整              | 備考                            | 写真掲載 |     |
|------|--------|-------|-----|-----|------------------|---------|-----|-------|--|-------------------|-------------------------------|------|-----|
|      |        |       |     |     |                  | 全径      | 缸   | 厚さ    |  |                   |                               |      |     |
| 1    | C-681  | SD345 | 堆積土 | 土師器 | 坏                | (16.2)  | —   | (4.1) | 口径: 227 <sup>+</sup><br>体部: 49% <sup>+</sup><br>底部: 49% <sup>+</sup> | 49:5 <sup>+</sup> | 内面黒色処理                        | 362  |     |
| 2    | Kc-026 | SD345 | 堆積土 | 礫石器 | 磨石<br>磨石付<br>+磨石 | 18.8    | 8.7 | 4.7   | 610.7  | 瀬川石               | 溝2面(平側) 凹2面(深・浅) 最(平側+側面) 溝3面 |      | 362 |

第410図 SD345 溝跡出土遺物



第411図 SD346～348 溝跡

## SD349・350・356溝跡(第412・413図、第30表)

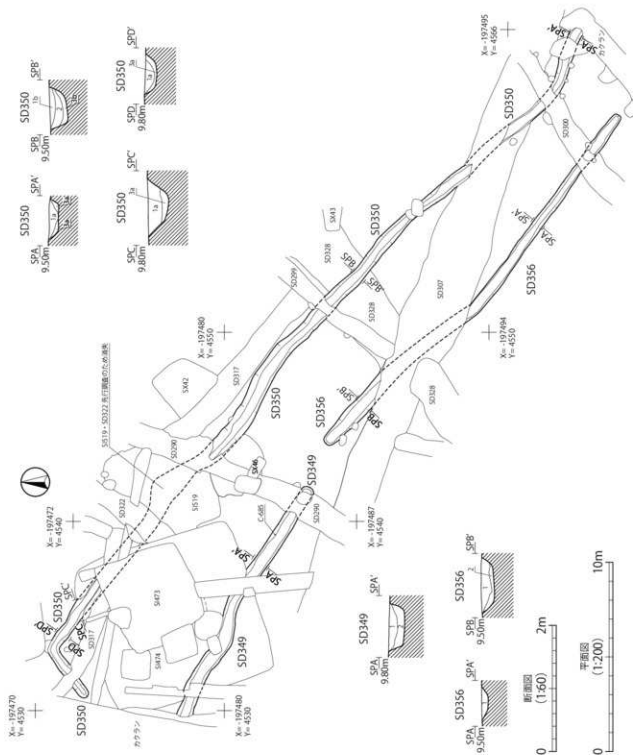
SD349・350・356は、いずれも北西から南東に向かって延びる溝で、SD350の南側にSD349・356が並行する。SD356は、2.3m程度の間隔を空けてSD349の南東側延長線上に位置しており、平面形の形状や堆積土の特徴も類似することから、一連の区画溝と判断した。

SD349は調査区南部、104・105・113・114区に位置する。西端部は攪乱し、東端部付近はSD290により失われている。SD351、SK461より古く、SI474、Pit1365より新しい。方位はN-56~82°-Wで、わずかに蛇行しながら北西から南東に向かって延びる。確認された規模は長さ13.97m、上端幅65~86cm、下端幅29~64cm、深さ12~28cmを測る。断面形は台形を呈し、壁面は直線的に立ち上がる。底面は概ね平坦だが、わずかに起伏が認められる。北西から南東に向かってわずかに傾斜して下がる。堆積土は2層に分層した。褐灰色シルト、灰黄褐色シルトを主体とする自然堆積である。

SD350は調査区南部、97・106・114・115・123・131・132・140区に位置する。南東端部は攪乱により失われている。また、数箇所が攪乱や別遺構の重複によって部分的に失われているため、断続的に残存する。SI473、SB49、SD299・317より古く、SI474・519・520・522、SD328・362、Pit1656より新しい。方位は西辺がN-53°-E、北辺がN-44~70°-Wで、主体となる北辺は北西から南東に向かって延びる。北辺は概ね直線的な平面形を呈するが、わずかに蛇行し南東部で東側へ「し」字状に湾曲する。西辺は短く、直線的な平面形を呈する。

確認された規模は長さ46.69m、上端幅50～106cm、下端幅15～53cm、深さ11～53cmを測る。断面形は台形を呈し、壁面は概ね直線的に立ち上がり、一部内湾気味である。底面は概ね平坦だが、わずかに起伏が認められる。傾斜は認められない。堆積土は3層に大別し、そのうち1・3層をa・bに細別した。灰黄褐色ないしにぶい黄褐色シルトを主体とする自然堆積で、黒褐色シルトを主体とする2層については中央部のみで堆積が認められた。

SD356は調査区南部の122・131・139・140・147・148区に位置する。北西部がSD307に、南東部がSD300により失われている。SI527、SK509、Pit1645・1648より新しい。



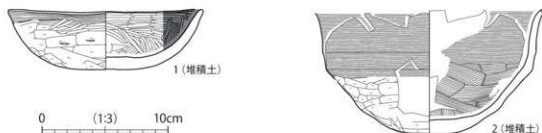
第412図 SD349・350・356溝跡

方位はN-47°-54°-Wで、北西から南東に向かって直線的に伸びる。確認された規模は長さ23.40mで、上端幅45～92cm、下端幅20～54cm、深さ4～25cmを測る。断面形は台形を呈し、壁面は直線的に立ち上がる。底面は概ね平坦で、わずかに起伏が認められる。東半部は北西から南東に向かって5cm程度傾斜して下がる。堆積土は2層に分層した。黒褐色シルトを主体とする自然堆積である。

遺物はSD349から土師器・須恵器、鉄滓などが出土し、土師器環1点・鉢1点を掲載した(第413図)。1は土師器環で、厚手で重量感のあるつくりである。平底丸底の底部から緩やかに内湾し、口縁部でわずかに外反する。内面に黒色処理が施されている。2は土師器鉢で、口縁部と体部の境に稜を持つ。厚手の丸底から直線的に外傾し、口縁部は直立し、端部が外反する。外面には強いヘラケズリが粗く施されている。

SD350・356から土師器・須恵器、鉄滓、土製品などが出土したが、いずれも図化できるものはなかった。

時期決定できる遺物はないが、SI522・527、SD317との新旧関係から、5期(7世紀末頃～8世紀初頭)～6期(8世紀前半)の可能性がある。



| 図版番号 | 登録番号  | 出土地点  | 層位  | 種類  | 器種 | 法量(単位) |        |       | 外面調整                | 内面調整                | 備考   | 写真掲載   |     |
|------|-------|-------|-----|-----|----|--------|--------|-------|---------------------|---------------------|------|--------|-----|
|      |       |       |     |     |    | 口径     | 底径     | 器高    |                     |                     |      |        |     |
| 1    | C-685 | SD349 | 堆積土 | 土師器 | 環  | —      | (15.3) | —     | 4.8                 | 口縁：229°<br>体～底部：63° | 925° | 内面黒色処理 | 362 |
| 2    | C-686 | SD349 | 堆積土 | 土師器 | 鉢  | —      | —      | (9.8) | 口縁：129°<br>体～底部：63° | 口縁：129°<br>体～底部：63° |      |        | 362 |

第413図 SD349 溝跡出土遺物

#### SD351 溝跡(第414図、第30表)

調査区南西部の96・97・104・105・112・113区に位置する。南端部はSD307、北端部は攪乱によって失われている。SI474、SD349より新しい。

方位はN-10°-W～9°-Eで、緩やかに蛇行しながら南北に向かって伸びる。確認された規模は長さ8.20m、上端幅66～89cm、下端幅28～44cm、深さ18～35cmを測る。断面形は台形を呈し、壁面は内湾気味に立ち上がる。底面は概ね平坦だが、わずかに起伏が認められる。傾斜は認められない。堆積土は2層に分層した。灰黄褐色ないしにぶい黄褐色シルトを主体とする自然堆積である。

遺物は土師器・須恵器が出土し、須恵器蓋1点を掲載した(第414図)。口径が20cmを超える大型品である。扁平な天井部から緩やかに屈曲し、口縁部は垂下する。天井部は回転ヘラケズリによる再調整が施されている。色調は灰色を呈し、胎土は精良で、少量の砂粒と多量の高綿骨針含む。

時期決定できる遺物はないが、SD349との新旧関係から、5期(7世紀末頃～8世紀初頭)以降の可能性がある。

#### SD352 溝跡(第414図、第30表)

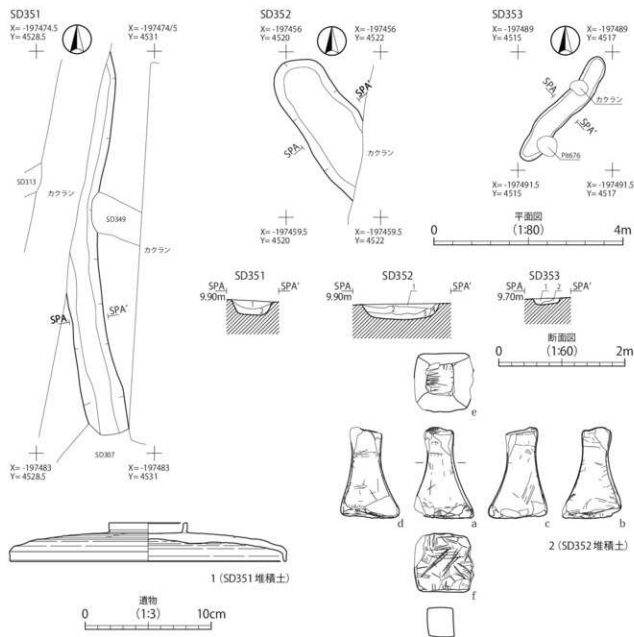
調査区南西部の68・69区に位置する。南側は攪乱により失われ、北端部付近のみ残存する。重複遺構はない。

方位はN-37°-Wで、南北に向かって伸びる。確認された規模は長さ3.12m、上端幅115～130cm、下端幅77～96cm、深さ18～25cmを測る。断面形は浅いU字形を呈し、壁面は内湾気味に立ち上がる。底面は、わずか

に起伏が認められる。傾斜は認められない。堆積土は4層に分層した。灰褐色砂質シルトを主体とする自然堆積である。

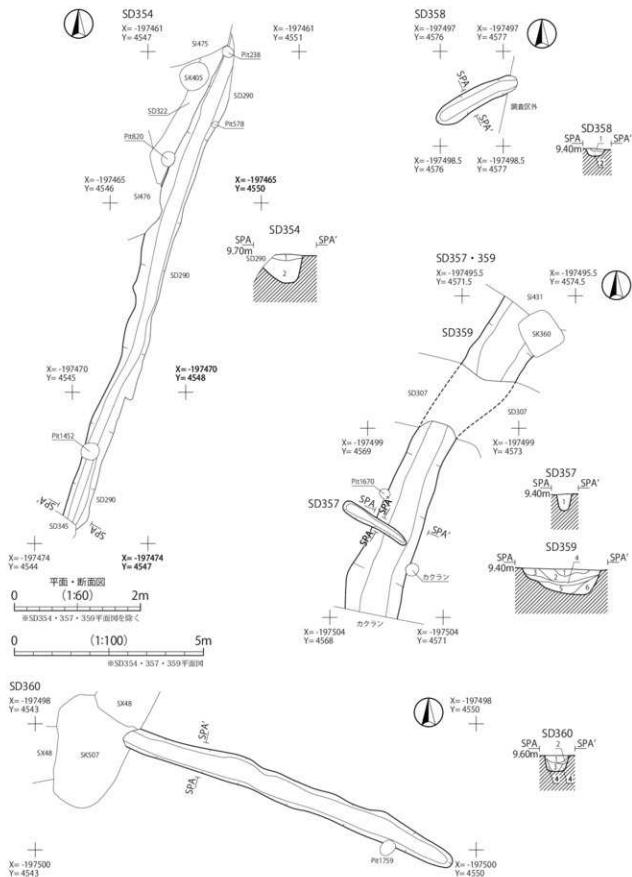
遺物は土師器、石製品が出土し、石製品1点を掲載した(第414図)。2は砥石で、砥面が5面ある。a～f面に溝状痕・線条痕がみられ、特にf面には溝状痕が顕著に刻まれている。石材は片岩である。

時期決定できる遺物はなく、詳細な時期は不明である。

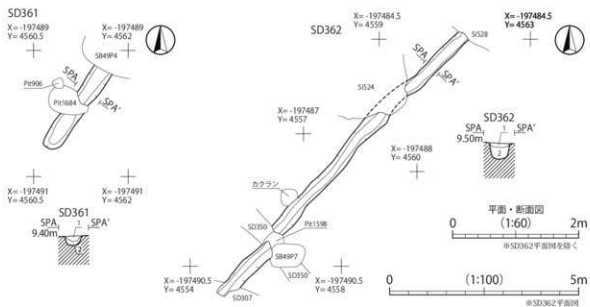


| 図録番号 | 登録番号   | 出土地点  | 層位  | 種別  | 器種 | 法量(cm) |       |     | 外面調整   |         | 内面調整                   | 備考   | 写真枚数 |
|------|--------|-------|-----|-----|----|--------|-------|-----|--|---------|------------------------|------|------|
|      |        |       |     |     |    | 口径     | フタ径   | 器高  | 口縁～天井下位  | 天井中位～上唇 |                        |      |      |
| 1    | E-007  | SD351 | 堆積土 | 須磨器 | 甕  | (21.8) | (6.2) | 3.1 | 口縁～天井下位：0%調整<br>天井中位～上唇：約60%調整<br>フタ径：約90%調整によるフタ径 | 0%      | 特許多量に含む                | 363  |      |
| 図録番号 | 登録番号   | 出土地点  | 層位  | 種別  | 器種 | 法量(cm) |       |     | 重量(g)  | 石材      | 備考                     | 写真枚数 |      |
|      |        |       |     |     |    | 全長     | 幅     | 厚さ  |  |         |                        |      |      |
| 2    | K6-043 | SD352 | 堆積土 | 石製品 | 砥石 | 7.2    | 4.7   | 4.7 | 139.4  | 片岩      | 砥面5面溝状痕(a～f面)線条痕(a～f面) | 363  |      |

第414図 SD351～353溝跡・SD351・352溝跡出土遺物



第415図 SD354・357～360 溝跡



第416図 SD361・362 溝跡

第30表 溝跡(古墳時代～奈良時代)観察表(6)

| 遺構名   | 区別                                      | 方向<br>(N°)                    | 規模(cm)      |         |              | 層位    | 土色                                   | 土性                    | 備考                         | 重複   |
|-------|---|-------------------------------|-------------|---------|--------------|-------|--------------------------------------|-----------------------|----------------------------|--|
|       |   |                               | 全長          | 上幅      | 下幅           |       |                                      |                       |                            |  |
| SD349 | 104-105<br>113-114                      | 36 ~ 82W<br>(1307)            | 65 ~ 80     | 29 ~ 12 | 28           | 1     | 10YR4/1 黄褐色                          | シルト                   | IV層土粒少量含む。                 | SD351、SK461より古く、SK474より新しい。                                |
|       |   |                               |             | 2       | 10YR4/2 灰黄褐色 | シルト   | IV層土ブロック(5 ~ 10mm程度)少量含む。            |                       |                            |  |
|       |   |                               |             | 1a      | 10YR4/2 灰黄褐色 | シルト   | IV層土粒少量含む。                           |                       |                            |  |
| SD350 | 97-106<br>114-115<br>123-131<br>132-140 | 北辺44 ~ 70W<br>西辺23E<br>(4669) | 50 ~ 106    | 15 ~ 11 | 53           | 1     | 10YR3/2 黒褐色                          | シルト                   | IV層土ブロック(10mm程度)少量含む。      | SI473、SB49、SD299-317より古く、SK474・519・520-522、SD328-362より新しい。 |
|       |   |                               |             | 2       | 10YR3/1 黒褐色  | シルト   | IV層土ブロック(10mm程度)少量含む。                |                       |                            |  |
|       |   |                               |             | 3a      | 10YR3/3 黄褐色  | シルト   | IV層土ブロック(10 ~ 20mm程度)少量含む。           |                       |                            |  |
|       |   |                               |             | 3b      | 10YR3/2 黒褐色  | シルト   | IV層土ブロック(10 ~ 20mm程度)多量含む。           |                       |                            |  |
|       |   |                               |             | 1       | 10YR4/2 灰黄褐色 | シルト   | IV層土粒少量含む。                           |                       |                            |  |
| SD351 | 96-97<br>104-105<br>112-113             | 10W ~ 9E<br>(820)             | 66 ~ 89     | 28 ~ 18 | 35           | 1     | 10YR4/2 灰黄褐色                         | シルト                   | IV層土ブロック(5 ~ 15mm程度)少量含む。  | SK474、SD349より新しい。  |
|       |   |                               |             | 2       | 10YR4/3 黄褐色  | シルト   | IV層土ブロック(5 ~ 10mm程度)少量含む。            |                       |                            |  |
| SD352 | 68-69                                   | 37W<br>(312)                  | 115 ~ 130   | 77 ~ 18 | 25           | 2     | 7.5YR5/2 灰褐色                         | 砂質シルト                 | IV層土粒状に少量、灰化物粒少量含む。        |  |
|       |   |                               |             | 3       | 10YR5/3 黄褐色  | 砂質シルト | IV層土粒状に少量、焼土粒・灰化物粒少量含む。              |                       |                            |  |
|       |   |                               |             | 4       | 10YR4/2 灰黄褐色 | 砂質シルト | IV層土ブロック(5 ~ 10mm程度)少量含む。            |                       |                            |  |
|       |   |                               |             | 1       | 10YR5/2 灰黄褐色 | シルト   | IV層土ブロック(5 ~ 10mm程度)多量、焼土粒・灰化物粒少量含む。 | SK471より新しい。           |                            |  |
| SD353 | 119-127                                 | 26 ~ 49E<br>(274)             | 40 ~ 48     | 29 ~ 4  | 11           | 1     | 10YR5/2 灰黄褐色                         | シルト                   | IV層土粒・灰化物粒少量含む。            | SK475-476、SD322-345より古く、SK485、SK469より新しい。                  |
|       |   |                               |             | 2       | 10YR5/3 黄褐色  | シルト   | IV層土ブロック(5 ~ 20mm程度)多量、灰化物粒少量含む。     |                       |                            |  |
| SD354 | 80-89<br>98-106<br>114                  | 14 ~ 29E<br>(1340)            | (51) ~ (77) | 21 ~ 38 | 46           | 1     | 10YR4/1 黄褐色                          | シルト                   | IV層土粒・灰化物粒少量含む。            |  |
|       |   |                               |             | 2       | 10YR3/2 黒褐色  | シルト   | IV層土ブロック(5 ~ 10mm程度)少量、灰化物粒少量含む。     |                       |                            |  |
| SD355 | —                                       | —                             | —           | —       | —            | —     | —                                    | —                     | —                          |  |
| SD356 | 121-131<br>139-140<br>147-148           | 47 ~ 54W<br>(2340)            | 45 ~ 92     | 20 ~ 24 | 25           | 1     | 10YR3/2 黒褐色                          | シルト                   | IV層土ブロック(10 ~ 30mm程度)多量含む。 | SK527、SK509より新しい。  |
|       |   |                               |             | 2       | 10YR5/2 灰黄褐色 | シルト   | IV層土ブロック(5 ~ 10mm程度)少量含む。            |                       |                            |  |
| SD357 | 148-149                                 | 58W<br>(195)                  | 20 ~ 35     | 10 ~ 24 | 29           | 1     | 10YR5/2 灰黄褐色                         | シルト                   | IV層土粒少量、灰化物粒少量含む。          | SD3359より新しい。   |
|       |   |                               |             | 2       | 10YR5/3 黄褐色  | シルト   | IV層土粒・灰化物粒少量含む。                      |                       |                            |  |
| SD358 | 141                                     | 58W<br>(143)                  | 29 ~ 34     | 9 ~ 13  | 13           | 1     | 10YR5/1 黄褐色                          | シルト                   | IV層土粒・灰化物粒少量含む。            |  |
|       |   |                               |             | 2       | 10YR6/4 黄褐色  | シルト   | 黄褐色シルトブロック(5 ~ 30mm程度)少量含む。          |                       |                            |  |
|       |   |                               |             | 1       | 10YR6/6 黄褐色  | シルト   | IV層土粒・焼土粒・灰化物粒少量含む。                  |                       |                            |  |
|       |   |                               |             | 2       | 10YR3/2 黒褐色  | シルト   | IV層土ブロック(5 ~ 20mm程度)・焼土粒・灰化物粒少量含む。   |                       |                            |  |
|       |   |                               |             | 3       | 10YR4/3 黄褐色  | シルト   | IV層土粒少量、灰化物粒少量含む。                    | SD357より古く、SK431より新しい。 |                            |  |
| SD359 | 140-141<br>148-149                      | 16 ~ 29E<br>(910)             | 98 ~ 152    | 42 ~ 25 | 45           | 4     | 10YR4/4 黄褐色                          | シルト                   | IV層土粒少量、灰化物粒少量含む。          |  |
|       |   |                               |             | 5       | 10YR5/4 黄褐色  | シルト   | IV層土ブロック(5 ~ 30mm程度)少量、灰化物粒少量含む。     |                       |                            |  |
|       |   |                               |             | 6       | 10YR5/8 黄褐色  | シルト   | IV層土粒少量含む。                           |                       |                            |  |
|       |   |                               |             | 1       | 10YR4/2 灰黄褐色 | シルト   | IV層土粒多量、灰化物粒少量含む。                    |                       |                            |  |
|       |   |                               |             | 2       | 10YR3/1 黒褐色  | シルト   | IV層土粒少量含む。                           |                       |                            |  |
|       |   |                               |             | 3       | 10YR4/3 黄褐色  | シルト   | IV層土ブロック(5 ~ 20mm程度)多量含む。            |                       |                            |  |
| SD360 | 138-146                                 | 70W<br>(561)                  | 31 ~ 46     | 19 ~ 14 | 26           | 1     | 10YR4/1 黄褐色                          | シルト                   | IV層土粒・灰化物粒少量含む。            | SK507より新しい。  |
|       |   |                               |             | 2       | 10YR3/3 黄褐色  | シルト   | IV層土粒少量含む。                           |                       |                            |  |
|       |   |                               |             | 3       | 10YR4/3 黄褐色  | シルト   | IV層土ブロック(5 ~ 10mm程度)多量含む。            |                       |                            |  |
|       |   |                               |             | 4       | 10YR4/3 黄褐色  | 砂質シルト | IV層土粒・灰化物粒少量含む。                      |                       |                            |  |
| SD361 | 124-132                                 | 35E<br>(151)                  | 27 ~ 31     | 15 ~ 12 | 13           | 1     | 10YR4/1 黄褐色                          | シルト                   | IV層土粒・灰化物粒少量含む。            | SB49より古く、SD350より古く、SK433より新しい。                             |
|       |   |                               |             | 2       | 10YR5/2 灰黄褐色 | シルト   | IV層土粒・灰化物粒少量含む。                      |                       |                            |  |
| SD362 | 119-123<br>124-131                      | 31 ~ 46E<br>(948)             | 32 ~ 45     | 21 ~ 25 | 28           | 1     | 10YR4/2 灰黄褐色                         | シルト                   | IV層土粒少量、灰化物粒少量含む。          | SK524-528、SB49、SD350より古く、SK433より新しい。                       |
|       |   |                               |             | 2       | 10YR5/3 黄褐色  | シルト   | IV層土粒少量、灰化物粒少量含む。                    |                       |                            |  |
| SD363 | —                                       | —                             | —           | —       | —            | —     | —                                    | —                     | —                          |  |



## (5) 土坑 (第380・417～422図、第31～33表)

土坑を40基 (SK327・336・344・346・350・370・382・392・399・400・402～404・446・449～455・459・460・464・465・468～471・479・489・491・494・495・497・498・501・502・507・509) 検出した。調査区全体に分布するが、北部と南東部は点在する傾向がみられる。

平面形は円形、楕円形、隅丸方形、隅丸長方形などがあるが、円形基調の土坑が多い。規模は長軸66cmのSK350が最小、243cmのSK346が最大で、全体では長軸100～150cm前後の土坑が主体である。

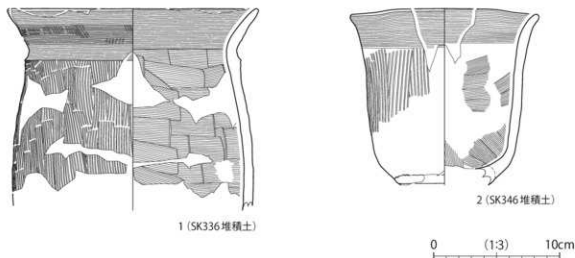
堆積土はシルトを主体とし、堆積土の一部に粘土質シルトや砂質シルトを含むものもみられる。また、灰黄褐色ないし黒褐色を主体とする土坑が多く、大半が自然堆積とみられる。なお、いずれの土坑も性格は不明である。

遺物は32基の土坑から出土した。土師器・須恵器の小片が主体で、それぞれの出土量は少ない。SK485からはカマド材に使用されたとみられる砂岩切石が2点、底面から出土した。SK346・350・403・495からは、わずかに鉄滓などの鍛冶関連遺物が出土した。

これら土坑の出土遺物のうち、SK336とSK346の土師器甕各1点を掲載した(第417図)。

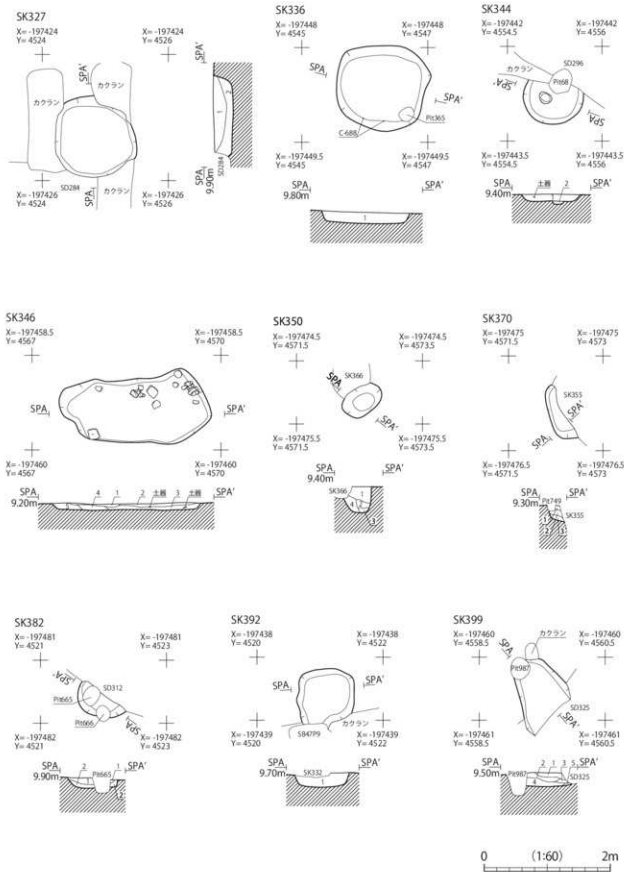
1・2は土師器甕で、2は小型品である。ともに口縁部に最大径が位置し、胴部は1が張りの弱い楕円形と考えられ、2は砲弾形を呈する。1の口縁部は直線的に外傾、2は緩やかに外反する。1の頸部は明瞭な段を持つが、2は認められない。

各土坑の詳細は、それぞれの観察表を参照されたい。

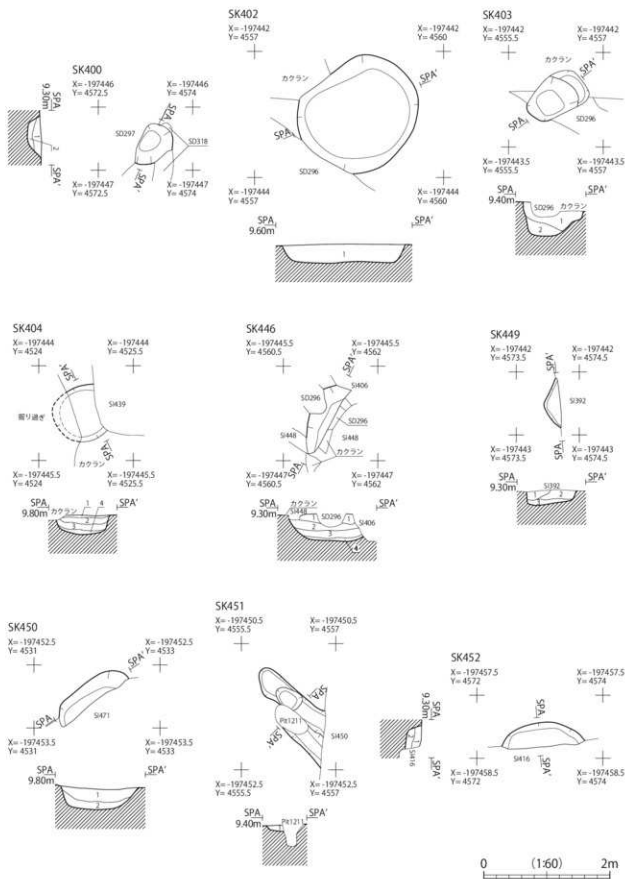


| 図版番号 | 登録番号  | 出土地点  | 層位  | 種類  | 器種 | 法量 (cm) |          | 外面調整                          | 内面調整               | 備考                                  | 写真図版 |
|------|-------|-------|-----|-----|----|---------|----------|-------------------------------|--------------------|-------------------------------------|------|
|      |       |       |     |     |    | 口径      | 底径       |                               |                    |                                     |      |
| 1    | C-688 | SK336 | 堆積土 | 土師器 | 甕  | (19.6)  | — (16.0) | 口径：19.4～22.9<br>底径：19.4       | 口径：22.9<br>底径：19.9 | 角閃石少量含む                             | 363  |
| 2    | C-691 | SK346 | 堆積土 | 土師器 | 甕  | (14.6)  | — (14.0) | 口径：22.9<br>胴上半：18.9<br>胴下半：不明 | 口径：22.9<br>底径：19.9 | 角閃石少量含む 内面中央部<br>減 外面胴部下平二次焼結による赤色化 | 363  |

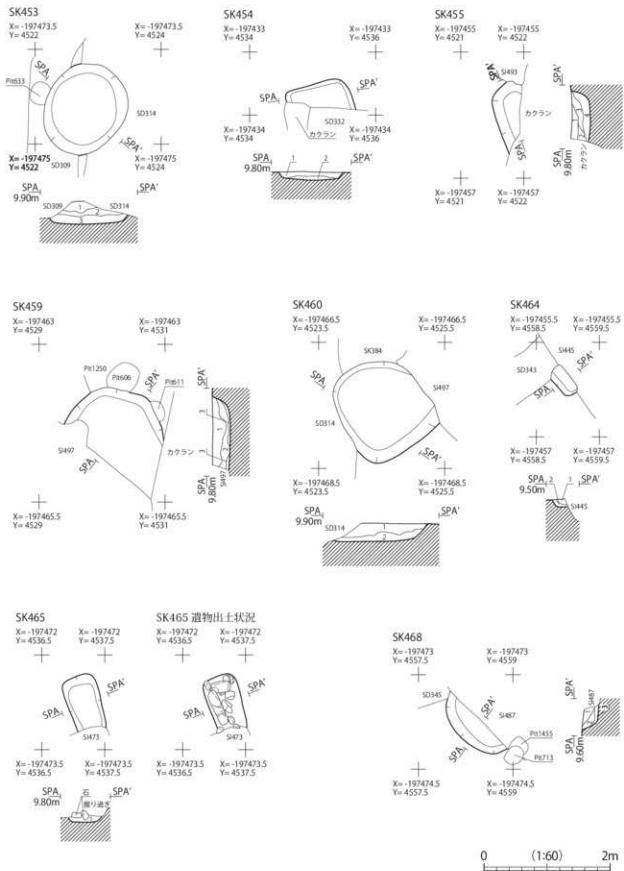
第417図 SK336・346土坑出土遺物



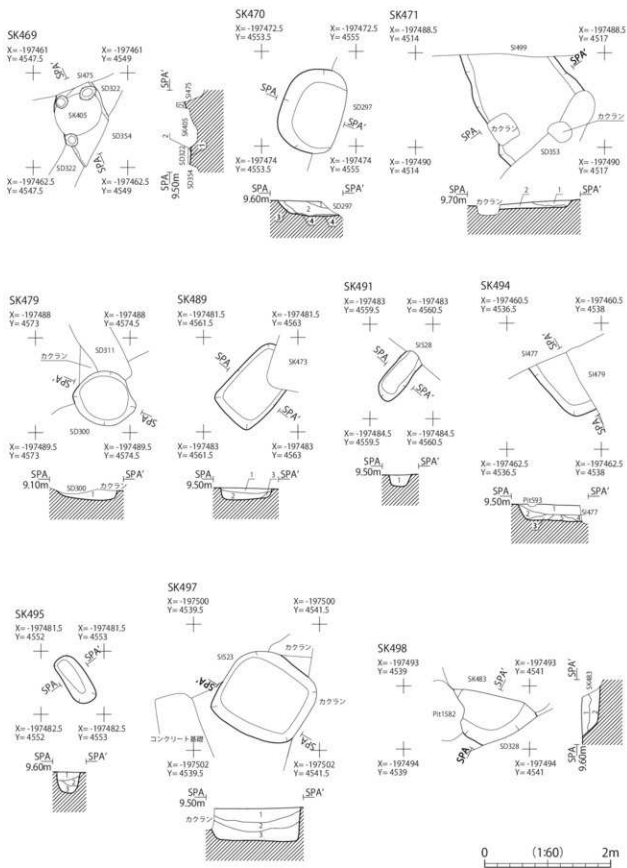
第418図 古墳時代～奈良時代土坑 (1)



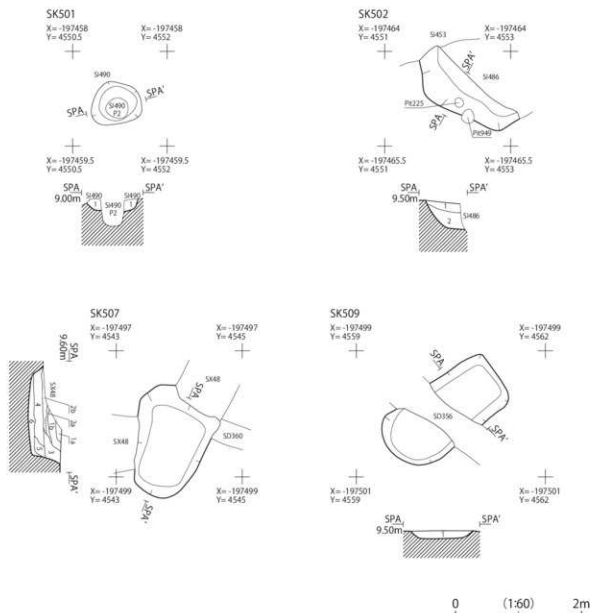
第419図 古墳時代～奈良時代土坑(2)



第420図 古墳時代～奈良時代土坑(3)



第421図 古墳時代～奈良時代土坑(4)



第422図 古墳時代～奈良時代土坑(5)

第31表 土坑(古墳時代～奈良時代)観察表(1)

| 遺構名   | 区別    | 平面形  | 規模(cm)      |    | 層位 | 土色           | 土性     | 備考                                     | 参照                                   |
|-------|-------|------|-------------|----|----|--------------|--------|--|--------------------------------------|
|       |       |      | 長軸×短軸       | 深さ |    |              |        |  |                                      |
| SK327 | 16-21 | (円形) | (129)×(126) | 32 | 1  | 10YR3/1 黒褐色  | シルト    | 瓦葺土ブロック(5mm程度)多量、炭化物粒微量含む。             | S2284より古く、<br>Pit38より新しい。            |
|       |       |      |             |    | 2  | 10YR2/1 黒色   | 粘土質シルト |  |                                      |
| SK333 | —     | —    | —           | —  | —  | —            | —      | —                                      | 参考文献(SB45)の柱穴へ変更                     |
| SK336 | 54    | 円形   | 147×135     | 17 | 1  | 10YR3/2 灰黒褐色 | 粘土質シルト | 瓦葺土ブロック(10～20mm程度)・炭化物粒微量含む。           | SK500-515、<br>Pit1189-1528<br>より新しい。 |
| SK344 | 47    | (円形) | 95×(64)     | 16 | 1  | 10YR3/1 黒褐色  | シルト    | 瓦葺土粒・炭化物ブロック(5～10mm程度)微量含む。            | S2296より古く、<br>SK404、Pit137より<br>新しい。 |
|       |       |      |             |    | 2  | 10YR3/2 黒褐色  | シルト    |  |                                      |
| SK346 | 73    | 不整形  | 243×117     | 10 | 1  | 10YR3/2 黒褐色  | 粘土質シルト | 炭化物を帯状に少量、焼土ブロック(10～20mm程度)・炭<br>微量含む。 | SK414より新しい。                          |
|       |       |      |             |    | 2  | 10YR3/3 暗褐色  | シルト    |  |                                      |
|       |       |      |             |    | 3  | 10YR3/1 黒褐色  | 粘土質シルト |  |                                      |
|       |       |      |             |    | 4  | 10YR4/1 黒灰色  | シルト    |  |                                      |
|       |       |      |             |    | 5  | 10YR3/2 黒褐色  | シルト    |  |                                      |

第32表 土坑(古墳時代～奈良時代) 観覧表(2)

| 遺構名   | 区別         | 平面形    | 幅員(cm)      |      | 層位 | 土色             | 土性     | 備考  | 重要                                       |
|-------|------------|--------|-------------|------|----|----------------|--------|---|--|
|       |            |        | 長軸×短軸       | 深さ   |    |                |        |   |  |
| SK350 | 101<br>109 | 楕円形    | 66×(43)     | 41   | 1  | 10YR4/4 褐色     | シルト    | 赤層土少量、炭化物微量含む。                                | SK355より新しい。                              |
|       |            |        |             |      | 2  | 10YR3/2 黒褐色    | 粘土質シルト | 赤層土少量、炭化物微量含む。                                |  |
|       |            |        |             |      | 3  | 10YR3/3 暗褐色    | シルト    | 赤層土少量含む。                                      |  |
|       |            |        |             |      | 4  | 10YR3/3 暗褐色    | 粘土質シルト | 赤層土少量含む。                                      |  |
| SK370 | 100        | (圓丸方形) | (89)×(31)   | (25) | 1  | 10YR5/4 に近い黄褐色 | シルト    | 赤層土塊状を含む。                                     | SK355より古く、<br>Ph754より新しい。                |
|       |            |        |             |      | 2  | 10YR5/2 灰黄褐色   | 砂質シルト  | 赤層土と、炭化物微量含む。                                 |  |
|       |            |        |             |      | 3  | 10YR5/3 に近い黄褐色 | シルト    | 赤層土と、炭化物微量含む。                                 |  |
| SK382 | 112        | (円形)   | (84)×(40)   | 17   | 1  | 10YR3/2 黒褐色    | シルト    | 赤層土少量、炭化物微量含む。                                | SD312より古く、<br>Ph1389より新しい。               |
|       |            |        |             |      | 2  | 10YR4/2 灰黄褐色   | シルト    | 赤層土少量、炭化物少量含む。                                |  |
| SK392 | 36         | (圓丸方形) | (96)×(93)   | 24   | 1  | 10YR4/2 灰黄褐色   | シルト    | 赤層土と、焼土、炭化物微量含む。                              | SB47より古い。                                |
|       |            |        |             |      | 2  | —              | —      | —   |  |
| SK399 | 81         | (不整形)  | (102)×(90)  | 21   | 1  | 10YR3/3 暗褐色    | シルト    | 赤層土塊状に少量、炭化物微量含む。                             | SD325より古い。                               |
|       |            |        |             |      | 2  | 10YR3/2 黒褐色    | シルト    | 赤層土塊状に、炭化物少量、焼土微量含む。                          |  |
|       |            |        |             |      | 3  | 10YR3/3 暗褐色    | シルト    | 赤層土少量、焼土微量含む。                                 |  |
|       |            |        |             |      | 4  | 10YR3/3 に近い黄褐色 | シルト    | 赤層土少量含む。                                      |  |
|       |            |        |             |      | 5  | 10YR3/2 灰黄褐色   | シルト    | 赤層土少量、炭化物微量含む。                                |  |
| SK400 | 57         | (楕円形)  | (70)×(52)   | 22   | 1  | 10YR3/3 暗褐色    | シルト    | 赤層土少量含む。                                      | SD297・318より古い。                           |
|       |            |        |             |      | 2  | 10YR3/1 黒褐色    | シルト    | 赤層土少量含む。                                      |  |
| SK402 | 47         | (円形)   | (194)×(163) | 30   | 1  | 10YR4/4 褐色     | シルト    | 赤層土ブロック(5～20mm程度)・炭黒色シルトブロック(10～20mm程度)多量含む。  | SD296より古く、<br>S1404、Ph900・<br>1176より新しい。 |
|       |            |        |             |      | 2  | —              | —      | —   |  |
| SK403 | 47         | (楕円形)  | (97)×(65)   | 53   | 1  | 10YR4/4 褐色     | シルト    | 赤層土ブロック(5～10mm程度)少量、焼土和・炭化物微量含む。              | SD296より古く、<br>S1404より新しい。                |
|       |            |        |             |      | 2  | 10YR3/4 暗褐色    | シルト    | 赤層土塊状に少量含む。                                   |  |
| SK404 | 44-52      | (円形)   | (88)×(36)   | 32   | 1  | 10YR4/3 に近い黄褐色 | 砂質シルト  | 赤層土少量含む。                                      | S1439より古く、<br>S1458より新しい。                |
|       |            |        |             |      | 2  | 10YR4/4 褐色     | 砂質シルト  | 赤層土少量含む。                                      |  |
|       |            |        |             |      | 3  | 10YR4/2 灰黄褐色   | シルト    | 赤層土ブロック(5～10mm程度)少量含む。                        |  |
|       |            |        |             |      | 4  | 10YR4/4 褐色     | シルト    | 赤層土少量含む。                                      |  |
| SK446 | 56         | 不明     | (118)×(37)  | 37   | 1  | 10YR3/1 黒褐色    | シルト    | 赤層土少量含む。                                      | S1406・448、SD296<br>より古い。                 |
|       |            |        |             |      | 2  | 10YR4/2 灰黄褐色   | シルト    | 赤層土少量含む。                                      |  |
|       |            |        |             |      | 3  | 10YR3/1 黒褐色    | 粘土質シルト | 赤層土少量、焼土和・炭化物微量含む。                            |  |
|       |            |        |             |      | 4  | 10YR3/3 に近い黄褐色 | 砂質シルト  | 赤層土少量含む。                                      |  |
| SK449 | 40         | (圓丸方形) | (82)×(29)   | 24   | 1  | 10YR3/2 黒褐色    | シルト    | 赤層土和・炭化物微量含む。                                 | SE392より古く、<br>Ph1100より新しい。               |
|       |            |        |             |      | 2  | 10YR3/3 暗褐色    | シルト    | 赤層土和・炭化物微量含む。                                 |  |
|       |            |        |             |      | 3  | 10YR3/4 暗褐色    | シルト    | 赤層土ブロック(10～30mm程度)多量含む。                       |  |
| SK450 | 61         | (圓丸方形) | (131)×(33)  | (30) | 1  | 10YR4/1 灰褐色    | 砂質シルト  | 赤層土ブロック(10～15mm程度)少量、炭化物微量含む。                 | S1471より古い。                               |
|       |            |        |             |      | 2  | 10YR4/2 灰黄褐色   | 砂質シルト  | 赤層土ブロック(5～10mm程度)・炭化物少量含む。                    |  |
| SK451 | 63         | (不整形)  | (177)×(62)  | 26   | 1  | 10YR3/3 暗褐色    | シルト    | 赤層土ブロック(10～30mm程度)少量含む。                       | S1450、Ph1211より古く、<br>S1482より新しい。         |
| SK452 | 74         | (円形)   | (132)×(39)  | (27) | 1  | 10YR4/6 褐色     | 砂質シルト  | 赤層土少量含む。                                      | S1416より古く、<br>Ph1429より新しい。               |
|       |            |        |             |      | 2  | 10YR4/4 褐色     | 砂質シルト  | 赤層土少量含む。                                      |  |
| SK453 | 96<br>104  | (円形)   | (144)×(125) | 36   | 1  | 10YR4/2 灰黄褐色   | シルト    | 赤層土ブロック(5～10mm程度)少量、炭化物微量含む。                  | SD309・310・314<br>より古い。                   |
|       |            |        |             |      | 2  | 10YR4/3 に近い黄褐色 | 砂質シルト  | 赤層土ブロック(5mm程度)少量、炭化物微量含む。                     |  |
|       |            |        |             |      | 3  | 10YR5/2 灰黄褐色   | 砂質シルト  | 赤層土ブロック(5～10mm程度)少量、炭化物微量含む。                  |  |
| SK454 | 29         | (圓丸方形) | 97×(37)     | 13   | 1  | 10YR3/3 に近い黄褐色 | 粘土質シルト | 赤層土ブロック(5mm程度)少量、炭化物微量含む。                     | SD332より古く、<br>SD346より新しい。                |
|       |            |        |             |      | 2  | 10YR4/3 に近い黄褐色 | 粘土質シルト | 赤層土ブロック(5～10mm程度)多量、黒褐色シルトブロック(5～20mm程度)少量含む。 |  |
| SK455 | 69         | (楕円形)  | (108)×(55)  | 29   | 1  | 10YR4/2 灰黄褐色   | 粘土質シルト | 赤層土ブロック(5mm程度)少量、焼土和・炭化物微量含む。                 | S1493より古い。                               |
|       |            |        |             |      | 2  | 10YR6/2 灰黄褐色   | シルト    | 赤層土少量含む。                                      |  |
|       |            |        |             |      | 3  | 10YR5/2 灰黄褐色   | シルト    | 赤層土ブロック(5～10mm程度)多量、炭化物微量含む。                  |  |
|       |            |        |             |      | 4  | 10YR5/3 に近い黄褐色 | 砂質シルト  | 赤層土ブロック(5～10mm程度)多量、炭化物微量含む。                  |  |
| SK459 | 78-79      | (楕円形)  | (160)×(78)  | 28   | 1  | 7.5YR4/2 灰褐色   | 砂質シルト  | 赤層土ブロック(5～10mm程度)多量、炭化物微量含む。                  | S1497より古い。                               |
|       |            |        |             |      | 2  | 10YR4/3 に近い黄褐色 | 砂質シルト  | 赤層土ブロック(5～10mm程度)多量、炭化物微量含む。                  |  |
|       |            |        |             |      | 3  | 10YR5/3 に近い黄褐色 | 砂質シルト  | 赤層土ブロック(5～10mm程度)多量、炭化物微量含む。                  |  |
| SK460 | 87         | (圓丸方形) | (155)×(142) | 29   | 1  | 10YR3/1 灰褐色    | 砂質シルト  | 赤層土ブロック(5mm程度)少量、炭化物微量含む。                     | S1497、SD314より古い。                         |
|       |            |        |             |      | 2  | 10YR5/3 に近い黄褐色 | 砂質シルト  | 赤層土ブロック(5～20mm程度)多量、炭化物微量含む。                  |  |
|       |            |        |             |      | 3  | 10YR5/2 灰黄褐色   | 砂質シルト  | 赤層土ブロック(5～20mm程度)多量、炭化物微量含む。                  |  |
| SK464 | 72         | (圓丸方形) | (51)×(26)   | 13   | 1  | 10YR5/3 に近い黄褐色 | シルト    | 赤層土ブロック(5～10mm程度)少量、炭化物微量含む。                  | S1445、SD343より古く、<br>S1482より新しい。          |
|       |            |        |             |      | 2  | 10YR5/4 に近い黄褐色 | シルト    | 赤層土和・炭化物微量含む。                                 |  |
| SK465 | 97         | 圓丸長方形  | (88)×54     | 22   | 1  | 10YR4/2 灰黄褐色   | シルト    | 赤層土微量含む。                                      | S1473より古く、<br>S1474より新しい。                |
| SK468 | 99         | (円形)   | (127)×(80)  | (23) | 1  | 10YR3/1 黒褐色    | シルト    | 赤層土和・炭化物微量含む。                                 | S1487、SD345より古い。                         |
|       |            |        |             |      | 2  | 10YR3/2 黒褐色    | シルト    | 赤層土少量、炭化物微量含む。                                |  |
|       |            |        |             |      | 3  | 10YR3/3 暗褐色    | シルト    | 焼土ブロック(5～10mm程度)、炭化物ブロック(5～20mm程度)多量含む。       |  |
| SK469 | 80         | (楕円形)  | (122)×(70)  | (24) | 1  | 7.5YR4/2 灰褐色   | シルト    | 赤層土ブロック(10～20mm程度)多量、焼土和・炭化物微量含む。             | S1475、SD322-354<br>より古い。                 |
|       |            |        |             |      | 2  | 10YR3/2 黒褐色    | シルト    | 炭化物ブロック(10mm程度)多量、焼土和少量、赤層土微量含む。              |  |
|       |            |        |             |      | 3  | 10YR3/1 黒褐色    | シルト    | 赤層土少量含む。                                      |  |
| SK470 | 99         | (円形)   | 136×(98)    | 24   | 1  | 10YR3/1 黒褐色    | シルト    | 赤層土少量含む。                                      | SD297より古く、<br>SX41、Ph1498より新しい。          |
|       |            |        |             |      | 2  | 10YR3/2 黒褐色    | シルト    | 赤層土少量、炭化物微量含む。                                |  |
|       |            |        |             |      | 3  | 10YR3/1 黒褐色    | シルト    | 赤層土少量含む。                                      |  |
|       |            |        |             |      | 4  | 10YR3/3 に近い黄褐色 | 砂質シルト  | 赤層土少量含む。                                      |  |
| SK471 | 119<br>127 | (不整形)  | (104)×(69)  | 11   | 1  | 7.5YR4/2 灰褐色   | シルト    | 赤層土ブロック(5～10mm程度)多量、焼土和・炭化物微量含む。              | S1499、SD353より古い。                         |
|       |            |        |             |      | 2  | 10YR5/2 灰黄褐色   | シルト    | 赤層土ブロック(5～20mm程度)多量、炭化物微量含む。                  |  |

第33表 土坑(古墳時代～奈良時代)観察表(3)

| 遺構名   | 区別         | 平面形    | 規模 (cm)     |      |      | 層位             | 土色     | 土性                                      | 備考                   | 備考                    |
|-------|------------|--------|-------------|------|------|----------------|--------|---|----------------------|-----------------------|
|       |            |        | 長軸×短軸       | 深さ   | (17) |                |        |   |                      |                       |
| SK479 | 125        | (円形)   | (100)×(86)  | (17) | 1    | 10YR3/4 暗褐色    | シルト    | 厩肥土ブロック(5mm程度) 微量含む。                    |                      | SB311より古く、SB431より新しい。 |
| SK480 | —          | —      | —           | —    | —    | —              | —      | —                                       | —                    | ※穴番号SB49のPSへ変更        |
| SK489 | 116        | 隅丸長方形  | (134)×82    | 19   | 1    | 10YR5/3 に近い黄褐色 | シルト    | 炭化物ブロック(5～10mm程度) 少量、厩肥土粉微量含む。          | SB49より古く、SB528より新しい。 |                       |
|       |            |        |             |      | 2    | 10YR4/2 灰黄褐色   | シルト    | 厩肥土粉・炭化物粉微量含む。                          |                      |                       |
|       |            |        |             |      | 3    | 10YR5/2 灰黄褐色   | シルト    | 炭化物ブロック(10mm程度) 少量、厩肥土粉少量含む。            |                      |                       |
| SK491 | 115<br>116 | (楕円形)  | (88)×(37)   | 10   | 1    | 10YR5/2 灰黄褐色   | シルト    | 厩肥土ブロック(5～10mm程度) 少量、燧土粒・炭化物粉微量含む。      | SB528より古い。           |                       |
|       |            |        |             |      | 2    | 10YR4/2 灰黄褐色   | シルト    | 厩肥土粉・燧土粒・炭化物粉微量含む。                      |                      |                       |
| SK494 | 79         | (隅丸方形) | (103)×(53)  | 26   | 1    | 10YR4/2 灰黄褐色   | シルト    | 厩肥土粉・燧土粒・炭化物粉微量含む。                      | SB477・479より古い。       |                       |
|       |            |        |             |      | 2    | 10YR4/3 に近い黄褐色 | シルト    | 厩肥土粉・燧土粒・炭化物粉(5～20mm程度) 少量、炭化物粉微量含む。    |                      |                       |
|       |            |        |             |      | 3    | 10YR3/1 黒褐色    | シルト    | 灰白色粘土ブロック(5～20mm程度)、厩肥土粉・炭化物粉微量含む。      |                      |                       |
|       |            |        |             |      | 4    | 10YR3/2 黒褐色    | シルト    | 厩肥土黄粒に少量、炭化物粉微量含む。                      |                      |                       |
|       |            |        |             |      | 5    | 10YR2/1 黒色     | シルト    | 厩肥土ブロック(5～10mm程度) 少量、燧土粒・炭化物粉微量含む。      |                      |                       |
| SK495 | 115        | 楕円形    | 84×38       | 36   | 1    | 10YR4/3 に近い黄褐色 | シルト    | 厩肥土粉・炭化物粉微量含む。                          | SB522より古い。           |                       |
|       |            |        |             |      | 2    | 10YR4/1 褐色     | シルト    | 厩肥土粉少量、炭化物粉微量含む。                        |                      |                       |
|       |            |        |             |      | 3    | 10YR4/2 灰黄褐色   | シルト    | 厩肥土ブロック(5～20mm程度) 少量、炭化物粉微量含む。          |                      |                       |
| SK497 | 145<br>146 | (隅丸方形) | (143)×(137) | (53) | 1    | 7.5YR3/3 暗褐色   | 粘土質シルト | 厩肥土ブロック(5～10mm程度) 少量、燧土粒・炭化物粉微量含む。      | SB523より古い。           |                       |
|       |            |        |             |      | 2    | 7.5YR4/2 灰褐色   | 粘土質シルト | 厩肥土ブロック(5mm程度)+炭化物ブロック(5～10mm程度) 少量含む。  |                      |                       |
|       |            |        |             |      | 3    | 7.5YR3/1 黒褐色   | 粘土質シルト | 厩肥土ブロック(5～10mm程度) 少量、燧土粒・炭化物粉微量含む。      |                      |                       |
| SK498 | 129<br>130 | (円形)   | (137)×(82)  | 28   | 1    | 7.5YR3/2 灰褐色   | 粘土質シルト | 厩肥土ブロック(5mm程度) 少量、炭化物粉少量、酸化鉄微量含む。       | SB328より古い。           |                       |
|       |            |        |             |      | 2    | 2.5Y6/2 灰黄色    | 砂質シルト  | 厩肥土ブロック(5～10mm程度) 少量、細砂少量、酸化鉄・炭化物粉微量含む。 |                      |                       |
| SK501 | 72         | (円形)   | (82)×(68)   | (17) | 1    | 10YR5/2 灰黄褐色   | シルト    | 厩肥土粉少量・炭化物粉微量含む。                        | SB475・490より古い。       |                       |
| SK502 | 81-90      | (円形)   | (178)×(70)  | (55) | 1    | 10YR4/4 褐色     | シルト    | 厩肥土ブロック(5～10mm程度) 少量含む。                 | SB453・486より古い。       |                       |
|       |            |        |             |      | 2    | 10YR4/3 に近い黄褐色 | シルト    | 厩肥土ブロック(5～10mm程度) 少量含む。                 |                      |                       |
|       |            |        |             |      | 1a   | 10YR4/2 灰黄褐色   | シルト    | 厩肥土ブロック(5～10mm程度) 微量含む。                 |                      |                       |
|       |            |        |             |      | 1b   | 10YR5/2 灰黄褐色   | シルト    | 厩肥土ブロック(5～30mm程度) 少量、炭化物粉微量含む。          |                      |                       |
|       |            |        |             |      | 2a   | 10YR2/1 黒色     | シルト    | 厩肥土粉・燧土粒・炭化物粉少量含む。                      |                      |                       |
|       |            |        |             |      | 2b   | 10YR5/3 に近い黄褐色 | シルト    | 厩肥土ブロック(5～20mm程度) 微量含む。                 |                      |                       |
| SK507 | 138        | (楕円形)  | (175)×(131) | 53   | 1    | 10YR4/1 褐色     | シルト    | 厩肥土粉少量、炭化物粉微量含む。                        | SB360より古い。           |                       |
|       |            |        |             |      | 4    | 10YR5/2 灰黄褐色   | シルト    | 厩肥土ブロック(5～40mm程度) 少量、炭化物粉を微量含む。         |                      |                       |
|       |            |        |             |      | 5    | 10YR4/2 灰黄褐色   | シルト    | 厩肥土ブロック(5～20mm程度) 微量含む。                 |                      |                       |
|       |            |        |             |      | 6    | 10YR6/6 明黄褐色   | シルト    | 褐色色シルトブロック(5～40mm程度) 少量、炭化物粉微量含む。       |                      |                       |
|       |            |        |             |      | 8    | 10YR6/6 明黄褐色   | シルト    | 厩肥土ブロック(5～20mm程度) 少量、炭化物粉微量含む。          |                      |                       |
| SK509 | 147<br>148 | (円形)   | 207×105     | 13   | 1    | 10YR5/3 に近い黄褐色 | 砂質シルト  | 厩肥土ブロック(5～20mm程度) 少量、炭化物粉微量含む。          | SB356より古い。           |                       |

## (6) ビット(第423～428図、第34～37表)

ビットを215基検出した。調査区北西部から北部にかけて集中する傾向がみられる。

平面形は円形、楕円形、(隅丸) 方形、(隅丸) 長方形などがあるが、円形と隅丸方形が多い。規模は、長軸30～40cm前後が主体である。

柱痕跡は58基のビットで確認した。柱痕跡を伴うビットは北西部に集中する傾向があり、SB45～48の分布域と重複する。ほかの掘立柱建物跡や欄列跡などの存在も考えられるが、組み合わせビットは確認できなかった。

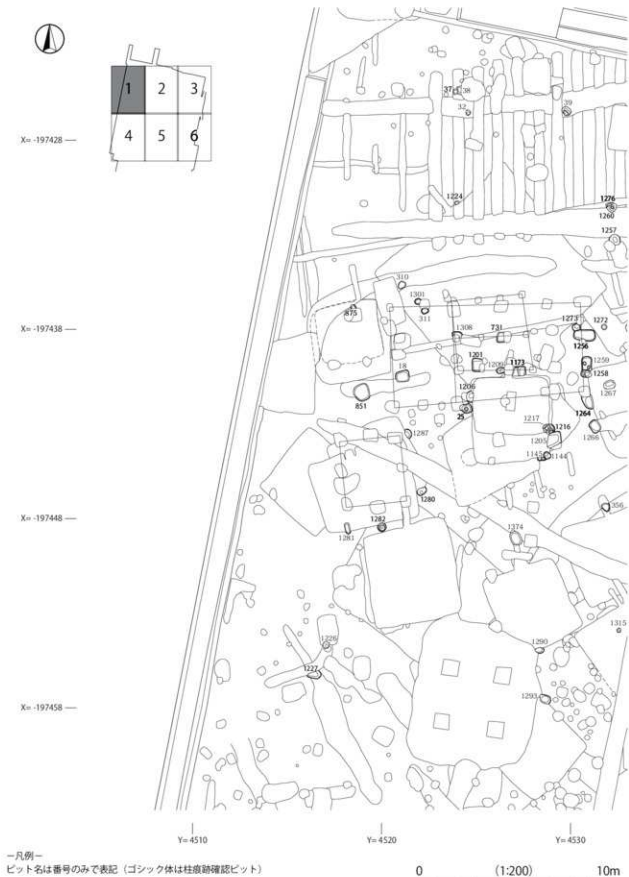
遺物は81基のビットから出土した。土師器・須恵器の小片が主体で、Pit1131・1199・1660からわずかに鉄滓が出土したが、いずれも図化できるものはなかった。

各ビットの詳細は、それぞれの観察表を参照されたい。

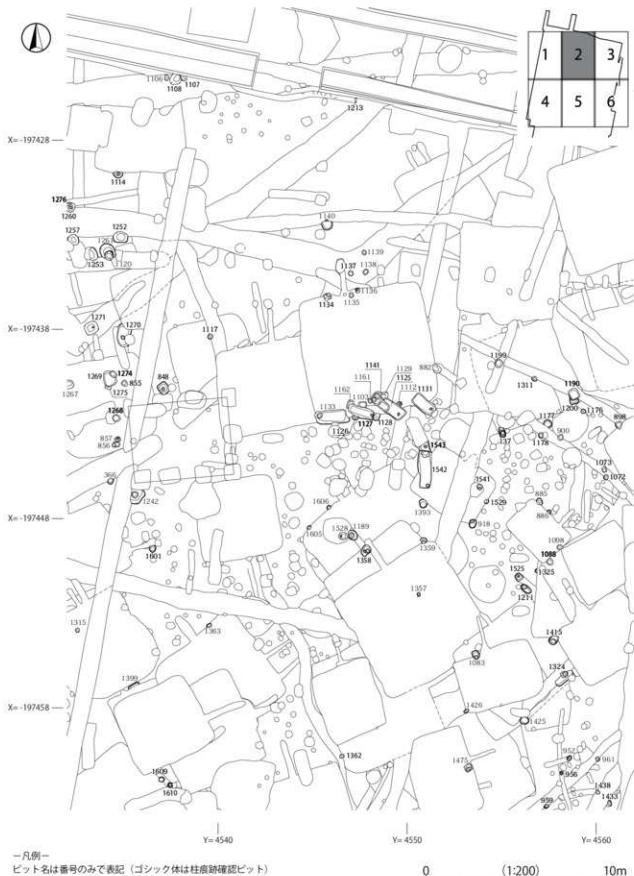
## (7) 性格不明遺構(第380・429図、第38表)

性格不明遺構を5基(SX41・49・50・51・52) 検出した。いずれも土坑状の遺構と考えられるが、他遺構の重複により部分的な確認となったため、性格不明遺構として扱った。規模は長軸180cmのSX41が最小、435cmのSX51が最大で、SX41・50・52は堅穴住居跡もしくは堅穴状遺構の一部であった可能性もある。





第423図 古墳時代～奈良時代ビット配置図(1)



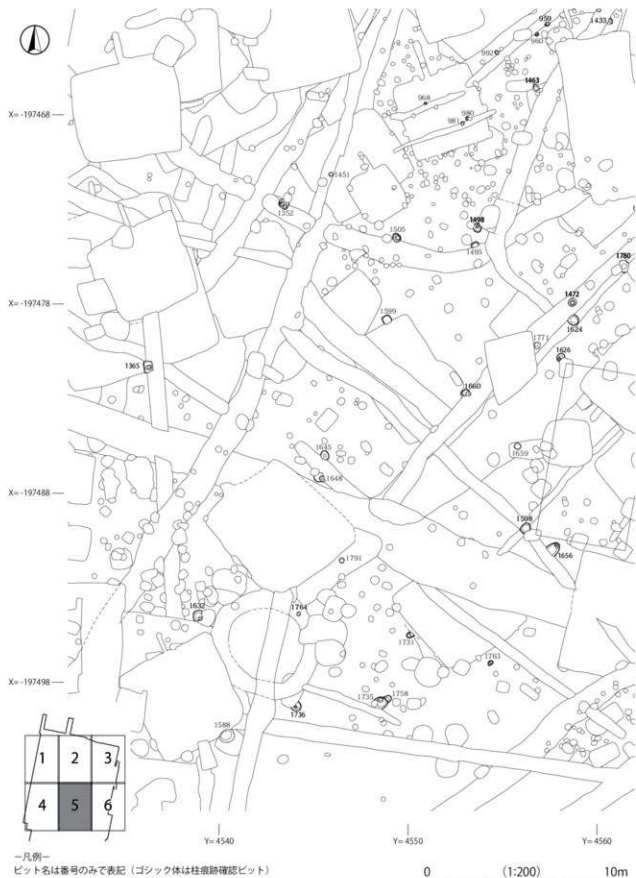
第424図 古墳時代～奈良時代ビット配置図(2)



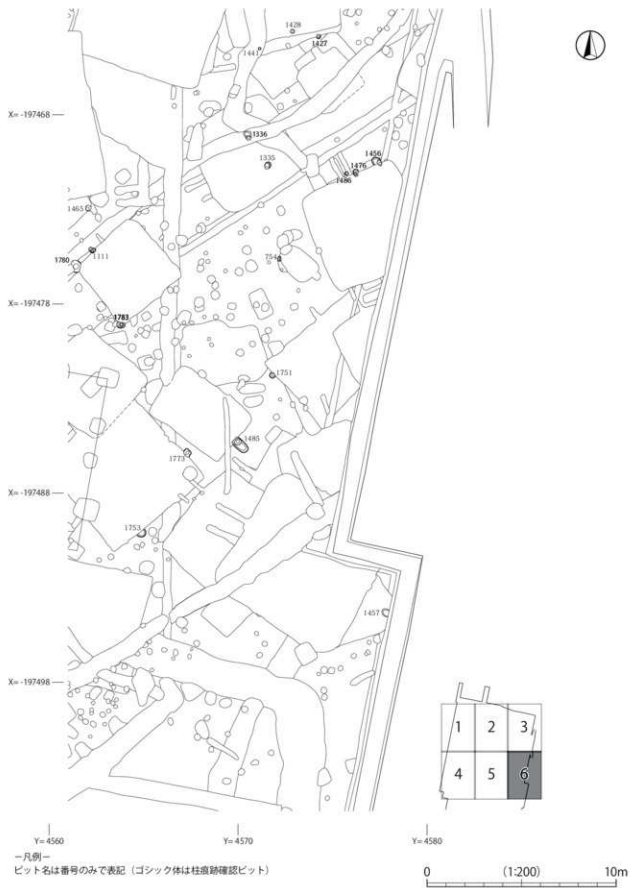
第425図 古墳時代～奈良時代ビット配置図(3)



第426図 古墳時代～奈良時代ビット配置図(4)



第427図 古墳時代～奈良時代ビット配置図(5)



第428図 古墳時代～奈良時代ビット配置図(6)

第34表 ビット(古墳時代～奈良時代) 観察表(1)

| 遺構名    | 区別  | 平面形    | 履幅(cm)      |               |              | 備考 | 遺構名    | 区別  | 平面形     | 履幅(cm)       |      |              | 備考 |
|--------|-----|--------|-------------|---------------|--------------|----|--------|-----|---------|--------------|------|--------------|----|
|        |     |        | 長軸×短軸       | 深さ            | 幅位           |    |        |     |         | 土色           | 土性   | 履幅           |    |
| Pri18  | 44  | 隅丸方形   | 72 × 60     | 40            | 1 灰黄褐色 シ 面△  | —  | Pri037 | 49  | (円形)    | (35) × (30)  | 28   | 2 灰黒 粘シ 面B○  |    |
|        |     |        |             | 2 灰黄褐色 シ 面B△  | 3 黒褐色 粘シ 面B△ |    |        |     |         |              |      |              |    |
| Pri21  | —   | —      | —           | —             | —            | —  | Pri038 | 49  | (隅丸方形)  | (31) × (26)  | 15   | 1 灰黒 粘シ 面△   |    |
|        |     |        |             | 2 灰黄褐色 粘シ 面B△ | 2 灰黒 粘シ 面△   |    |        |     |         |              |      |              |    |
| Pri25  | 44  | 隅丸方形   | 60 × (53)   | 52            | 1 灰黄褐色 シ 面B△ | —  | Pri039 | 49  | (楕円形)   | (38) × (28)  | 11   | 1 灰黒 シ 面△    |    |
|        |     |        |             | 2 灰黄褐色 粘シ 面B△ | 2 灰黒 粘シ 面△   |    |        |     |         |              |      |              |    |
| Pri26  | —   | —      | —           | —             | —            | —  | Pri040 | 49  | (円形)    | (38) × (35)  | 47   | 1 灰黄褐色 シ 面△  |    |
|        |     |        |             | 2 灰黄褐色 シ 面△   | 4 黒褐色 粘シ 面△  |    |        |     |         |              |      |              |    |
| Pri32  | 21  | (円形)   | (30) × (26) | (22)          | 1 灰黄褐色 シ 面B○ | —  | Pri048 | 83  | (楕円形)   | (30) × (22)  | 47   | 1 灰黒 シ 面△    |    |
|        |     |        |             | 1 灰黄褐色 シ 面△   | 3 灰黒 粘シ 面△   |    |        |     |         |              |      |              |    |
| Pri37  | 21  | (隅丸方形) | (29) × (25) | (17)          | 1 灰黄褐色 シ 面△  | —  | Pri064 | 56  | (円形)    | 46 × (36)    | 24   | 2 灰黒 シ 面△    |    |
|        |     |        |             | 2 灰黄褐色 シ 面△   | 3 灰黒 シ 面△    |    |        |     |         |              |      |              |    |
| Pri38  | 21  | (隅丸方形) | (46) × (24) | (19)          | 1 灰黄褐色 シ 面△  | —  | Pri072 | 56  | (円形)    | (26) × (24)  | 37   | 1 灰黒 シ 面△    |    |
|        |     |        |             | 2 灰黄褐色 シ 面△   | 3 灰黒 シ 面△    |    |        |     |         |              |      |              |    |
| Pri39  | 21  | (隅丸方形) | (50) × (44) | (23)          | 1 灰黄褐色 シ 面△  | —  | Pri073 | 56  | (隅丸方形)  | (27) × (24)  | 45   | —            |    |
|        |     |        |             | 2 灰黄褐色 シ 面△   | —            |    |        |     |         |              |      |              |    |
| Pri66  | 65  | (円形)   | 48 × (43)   | 13            | 1 灰黄褐色 シ 面△  | —  | Pri104 | 83  | (楕円形)   | (30) × (22)  | 47   | 1 灰黒 シ 面△    |    |
|        |     |        |             | 2 灰黄褐色 シ 面△   | 3 灰黒 粘シ 面△   |    |        |     |         |              |      |              |    |
| Pri137 | 47  | 隅丸長方形  | 53 × 31     | 57            | 2 灰黄褐色 粘シ 面△ | —  | Pri106 | 56  | (円形)    | 46 × (36)    | 24   | 2 灰黒 シ 面△    |    |
|        |     |        |             | 3 灰黄褐色 粘シ 面△  | 3 灰黒 シ 面△    |    |        |     |         |              |      |              |    |
| Pri140 | 65  | 円形     | 28 × (22)   | 19            | 1 灰黄褐色 シ 面△  | —  | Pri107 | 56  | (隅丸方形)  | (27) × (24)  | 45   | —            |    |
|        |     |        |             | 1 灰黒 シ 面△     | —            |    |        |     |         |              |      |              |    |
| Pri178 | 65  | (方形)   | (73) × (68) | (41)          | 2 灰黄褐色 シ 面△  | —  | Pri108 | 72  | 隅丸長方形   | (47) × 37    | 38   | 2 灰黄褐色 シ 面△  |    |
|        |     |        |             | 3 灰黄褐色 シ 面△   | 3 灰黒 シ 面△    |    |        |     |         |              |      |              |    |
| Pri179 | 66  | (方形)   | (53) × (50) | (7)           | 1 灰黄褐色 シ 面△  | —  | Pri108 | 63  | (円形)    | (38) × (33)  | 40   | 2 灰黄褐色 シ 面△  |    |
|        |     |        |             | 1 灰黄褐色 シ 面△   | 2 灰黄褐色 シ 面△  |    |        |     |         |              |      |              |    |
| Pri180 | 66  | (方形)   | (62) × (54) | (13)          | 1 灰黄褐色 シ 面△  | —  | Pri108 | 55  | (楕円形)   | (33) × (26)  | (45) | 1 灰黒 シ 面△    |    |
|        |     |        |             | 1 灰黄褐色 シ 面△   | 2 灰黄褐色 シ 面△  |    |        |     |         |              |      |              |    |
| Pri223 | 83  | (楕円形)  | 47 × (25)   | 24            | 1 灰黄褐色 シ 面△  | —  | Pri100 | 49  | (楕円形)   | (29) × (10)  | 24   | 1 灰黒 シ 面△    |    |
|        |     |        |             | 2 灰黄褐色 シ 面△   | 3 灰黒 シ 面△    |    |        |     |         |              |      |              |    |
| Pri309 | —   | —      | —           | —             | —            | —  | Pri103 | 46  | (隅丸長方形) | (44) × (35)  | 17   | 1 灰黄褐色 シ 面△  |    |
|        |     |        |             | —             | —            |    |        |     |         |              |      |              |    |
| Pri310 | 36  | (楕円形)  | (45) × (36) | (23)          | 1 灰黄褐色 シ 面△  | —  | Pri106 | 17  | (楕円形)   | (32) × (24)  | (24) | 1 灰黄褐色 シ 面△  |    |
|        |     |        |             | 2 灰黄褐色 シ 面△   | 3 灰黄褐色 シ 面△  |    |        |     |         |              |      |              |    |
| Pri311 | 36  | 楕円形    | 38 × 31     | 16            | 1 灰黄褐色 粘シ 面△ | —  | Pri107 | 17  | (楕円形)   | (38) × (30)  | (14) | 2 灰黄褐色 シ 面△  |    |
|        |     |        |             | —             | —            |    |        |     |         |              |      |              |    |
| Pri318 | —   | —      | —           | —             | —            | —  | Pri110 | 49  | (楕円形)   | (29) × (10)  | 24   | 1 灰黒 シ 面△    |    |
|        |     |        |             | —             | —            |    |        |     |         |              |      |              |    |
| Pri333 | —   | —      | —           | —             | —            | —  | Pri110 | 49  | (楕円形)   | (29) × (10)  | 24   | 2 灰黄褐色 シ 面△  |    |
|        |     |        |             | —             | —            |    |        |     |         |              |      |              |    |
| Pri336 | —   | —      | —           | —             | —            | —  | Pri103 | 46  | (隅丸長方形) | (44) × (35)  | 17   | 1 灰黄褐色 シ 面△  |    |
|        |     |        |             | —             | —            |    |        |     |         |              |      |              |    |
| Pri340 | —   | —      | —           | —             | —            | —  | Pri106 | 17  | (楕円形)   | (32) × (24)  | (24) | 1 灰黄褐色 シ 面△  |    |
|        |     |        |             | —             | —            |    |        |     |         |              |      |              |    |
| Pri346 | 53  | 楕円形    | 47 × 41     | 13            | 1 灰黄褐色 シ 面△  | —  | Pri107 | 17  | (楕円形)   | (38) × (30)  | (14) | 2 灰黄褐色 シ 面△  |    |
|        |     |        |             | 1 灰黄褐色 シ 面△   | 3 灰黄褐色 シ 面△  |    |        |     |         |              |      |              |    |
| Pri367 | —   | —      | —           | —             | —            | —  | Pri110 | 49  | (楕円形)   | (29) × (10)  | 24   | 2 灰黄褐色 シ 面△  |    |
|        |     |        |             | —             | —            |    |        |     |         |              |      |              |    |
| Pri377 | —   | —      | —           | —             | —            | —  | Pri110 | 17  | (楕円形)   | (38) × (30)  | (14) | 2 灰黄褐色 シ 面△  |    |
|        |     |        |             | —             | —            |    |        |     |         |              |      |              |    |
| Pri399 | —   | —      | —           | —             | —            | —  | Pri108 | 17  | (円形)    | (64) × (57)  | (46) | 2 灰黄褐色 シ 面△  |    |
|        |     |        |             | —             | —            |    |        |     |         |              |      |              |    |
| Pri731 | 36  | (隅丸方形) | 55 × (38)   | (25)          | 1 灰黄褐色 シ 面△  | —  | Pri111 | 108 | 隅丸長方形   | (35) × 34    | 54   | 1 灰黄褐色 シ 面△  |    |
|        |     |        |             | 1 灰黄褐色 シ 面△   | 3 灰黄褐色 シ 面△  |    |        |     |         |              |      |              |    |
| Pri754 | 109 | (円形)   | (25) × (19) | 39            | 1 灰黄褐色 シ 面△  | —  | Pri112 | 46  | (円形)    | (26) × (24)  | (15) | 1 灰黒 シ 面△    |    |
|        |     |        |             | 1 灰黄褐色 シ 面△   | 2 灰黄褐色 シ 面△  |    |        |     |         |              |      |              |    |
| Pri816 | 96  | (円形)   | (27) × (27) | 22            | 1 灰黄褐色 シ 面△  | —  | Pri114 | 22  | (円形)    | 52 × (33)    | 29   | 2 灰白 粘シ 面△   |    |
|        |     |        |             | 1 灰黄褐色 シ 面△   | 2 灰黄褐色 シ 面△  |    |        |     |         |              |      |              |    |
| Pri817 | 112 | (円形)   | (38) × (38) | 48            | 1 灰黄褐色 シ 面△  | —  | Pri117 | 37  | (円形)    | (26) × (25)  | 42   | 1 灰黒 シ 面△    |    |
|        |     |        |             | 1 灰黄褐色 シ 面△   | 2 灰黄褐色 シ 面△  |    |        |     |         |              |      |              |    |
| Pri819 | 112 | (円形)   | (43) × (38) | 37            | 2 灰黄褐色 シ 面△  | —  | Pri120 | 29  | (円形)    | (50) × (47)  | 54   | 2 灰黄褐色 シ 面△  |    |
|        |     |        |             | 3 灰黄褐色 シ 面△   | 4 灰黄褐色 シ 面△  |    |        |     |         |              |      |              |    |
| Pri841 | —   | —      | —           | —             | —            | —  | Pri124 | —   | —       | —            | —    | —            |    |
|        |     |        |             | —             | —            |    |        |     |         |              |      |              |    |
| Pri847 | —   | —      | —           | —             | —            | —  | Pri125 | 46  | (長方形)   | (142) × (71) | 64   | 2 灰黄褐色 シ 面△  |    |
|        |     |        |             | —             | —            |    |        |     |         |              |      |              |    |
| Pri848 | 45  | 方形     | 59 × 55     | 59            | 1 灰黄褐色 シ 面△  | —  | Pri126 | 46  | (円形)    | (35) × (24)  | 10   | 1 灰黄褐色 シ 面△  |    |
|        |     |        |             | 2 灰黄褐色 シ 面△   | 2 灰黄褐色 シ 面△  |    |        |     |         |              |      |              |    |
| Pri849 | —   | —      | —           | —             | —            | —  | Pri127 | 46  | (長方形)   | (140) × (54) | 78   | 4 灰黄褐色 シ 面△  |    |
|        |     |        |             | —             | —            |    |        |     |         |              |      |              |    |
| Pri851 | 43  | (隅丸方形) | (87) × (84) | 18            | 1 灰黄褐色 シ 面△  | —  | Pri128 | 46  | (円形)    | (36) × (32)  | 78   | 2 灰黒 シ 面△    |    |
|        |     |        |             | 2 灰黄褐色 シ 面△   | 3 灰黄褐色 シ 面△  |    |        |     |         |              |      |              |    |
| Pri852 | —   | —      | —           | —             | —            | —  | Pri129 | 46  | (楕円形)   | (43) × (36)  | 32   | 2 灰黄褐色 粘シ 面△ |    |
|        |     |        |             | —             | —            |    |        |     |         |              |      |              |    |
| Pri855 | 45  | (円形)   | (32) × (29) | 15            | 1 灰黄褐色 シ 面△  | —  | Pri131 | 47  | (長方形)   | (132) × (67) | 56   | 2 灰黄褐色 シ 面△  |    |
|        |     |        |             | 1 灰黄褐色 シ 面△   | 2 灰黄褐色 シ 面△  |    |        |     |         |              |      |              |    |
| Pri856 | 45  | (楕円形)  | (43) × (28) | 15            | 1 灰黄褐色 シ 面△  | —  | Pri133 | 46  | (長方形)   | (173) × (72) | 56   | 2 灰黄褐色 シ 面△  |    |
|        |     |        |             | 1 灰黄褐色 シ 面△   | 3 灰黄褐色 シ 面△  |    |        |     |         |              |      |              |    |
| Pri857 | 45  | (楕円形)  | (32) × (25) | 14            | 1 灰黄褐色 シ 面△  | —  | Pri134 | 38  | (長方形)   | (38) × (32)  | 60   | 2 灰黄褐色 シ 面△  |    |
|        |     |        |             | 1 灰黄褐色 シ 面△   | 3 灰黄褐色 シ 面△  |    |        |     |         |              |      |              |    |
| Pri869 | —   | —      | —           | —             | —            | —  | Pri135 | 38  | (円形)    | (28) × (24)  | 19   | 1 灰黒 シ 面△    |    |
|        |     |        |             | —             | —            |    |        |     |         |              |      |              |    |
| Pri875 | 35  | (楕円形)  | 26 × (22)   | 19            | 1 灰黄褐色 シ 面△  | —  | Pri136 | 38  | 隅丸長方形   | (26) × (23)  | 33   | 1 灰黒 シ 面△    |    |
|        |     |        |             | 1 灰黄褐色 シ 面△   | 2 灰黄褐色 シ 面△  |    |        |     |         |              |      |              |    |
| Pri876 | —   | —      | —           | —             | —            | —  | Pri138 | 38  | (円形)    | (28) × (24)  | 19   | 1 灰黒 シ 面△    |    |
|        |     |        |             | —             | —            |    |        |     |         |              |      |              |    |
| Pri877 | —   | —      | —           | —             | —            | —  | Pri138 | 38  | (円形)    | (28) × (24)  | 19   | 1 灰黒 シ 面△    |    |
|        |     |        |             | —             | —            |    |        |     |         |              |      |              |    |
| Pri878 | —   | —      | —           | —             | —            | —  | Pri138 | 38  | (円形)    | (28) × (24)  | 19   | 1 灰黒 シ 面△    |    |
|        |     |        |             | —             | —            |    |        |     |         |              |      |              |    |
| Pri879 | —   | —      | —           | —             | —            | —  | Pri138 | 38  | (円形)    | (28) × (24)  | 19   | 1 灰黒 シ 面△    |    |
|        |     |        |             | —             | —            |    |        |     |         |              |      |              |    |
| Pri882 | 47  | (楕円形)  | (48) × 39   | 16            | 1 灰黄褐色 シ 面△  | —  | Pri138 | 38  | (隅丸長方形) | (26) × (23)  | 33   | 1 灰黒 シ 面△    |    |
|        |     |        |             | 1 灰黄褐色 シ 面△   | 2 灰黄褐色 シ 面△  |    |        |     |         |              |      |              |    |
| Pri883 | 55  | 円形     | 36 × (29)   | 30            | 1 灰黄褐色 シ 面△  | —  | Pri138 | 38  | (隅丸長方形) | (26) × (23)  | 33   | 1 灰黒 シ 面△    |    |
|        |     |        |             | 1 灰黄褐色 シ 面△   | 2 灰黄褐色 シ 面△  |    |        |     |         |              |      |              |    |
| Pri886 | 55  | (楕円形)  | 21 × (15)   | 17            | 1 灰黄褐色 シ 面△  | —  | Pri138 | 38  | (隅丸長方形) | (26) × (23)  | 33   | 1 灰黒 シ 面△    |    |
|        |     |        |             | 1 灰黄褐色 シ 面△   | 2 灰黄褐色 シ 面△  |    |        |     |         |              |      |              |    |
| Pri888 | 48  | (円形)   | (39) × (37) | 47            | 1 灰黄褐色 シ 面△  | —  | Pri138 | 38  | (隅丸長方形) | (26) × (23)  | 33   | 1 灰黒 シ 面△    |    |
|        |     |        |             | 1 灰黄褐色 シ 面△   | 2 灰黄褐色 シ 面△  |    |        |     |         |              |      |              |    |
| Pri900 | 47  | (円形)   | (32) × (30) | (46)          | 1 灰黄褐色 シ 面△  | —  | Pri138 | 38  | (隅丸長方形) | (26) × (23)  | 33   | 1 灰黒 シ 面△    |    |
|        |     |        |             | 1 灰黄褐色 シ 面△   | 2 灰黄褐色 シ 面△  |    |        |     |         |              |      |              |    |
| Pri918 | 55  | 隅丸長方形  | (45) × (34) | 31            | 1 灰黄褐色 シ 面△  | —  | Pri138 | 38  | (隅丸長方形) | (26) × (23)  | 33   | 1 灰黒 シ 面△    |    |
|        |     |        |             | 1 灰黄褐色 シ 面△   | 2 灰黄褐色 シ 面△  |    |        |     |         |              |      |              |    |
| Pri932 | 81  | (楕円形)  | (38) × (22) | 29            | 1 灰黄褐色 シ 面△  | —  | Pri138 | 38  | (隅丸長方形) | (26) × (23)  | 33   | 1 灰黒 シ 面△    |    |
|        |     |        |             | 1 灰黄褐色 シ 面△   | 2 灰黄褐色 シ 面△  |    |        |     |         |              |      |              |    |
| Pri956 | 81  | (楕円形)  | (22) × (16) | 12            | 1 灰黄褐色 シ 面△  | —  | Pri138 | 38  | (隅丸長方形) | (26) × (23)  | 33   | 1 灰黒 シ 面△    |    |
|        |     |        |             | 1 灰黄褐色 シ 面△   | 2 灰黄褐色 シ 面△  |    |        |     |         |              |      |              |    |
| Pri959 | 81  | (隅丸方形) | (23) × (22) | 30            | 1 灰黄褐色 シ 面△  | —  | Pri138 | 38  | (隅丸長方形) | (26) × (23)  | 33   | 1 灰黒 シ 面△    |    |
|        |     |        |             | 1 灰黄褐色 シ 面△   | 2 灰黄褐色 シ 面△  |    |        |     |         |              |      |              |    |
| Pri960 | 81  | 円形     | (16) × 18   | 25            | 1 灰黄褐色 シ 面△  | —  | Pri138 | 38  | (隅丸長方形) | (26) × (23)  | 33   | 1 灰黒 シ 面△    |    |
|        |     |        |             | 1 灰黄褐色 シ 面△   | 2 灰黄褐色 シ 面△  |    |        |     |         |              |      |              |    |
| Pri961 | 82  | (円形)   | (23) × (21) | 21            | 1 灰黄褐色 シ 面△  | —  | Pri138 | 38  | (隅丸長方形) | (26) × (23)  | 33   | 1 灰黒 シ 面△    |    |
|        |     |        |             | 1 灰黄褐色 シ 面△   | 2 灰黄褐色 シ 面△  |    |        |     |         |              |      |              |    |
| Pri968 | 90  | (楕円形)  | (16) × (12) | 24            | 1 灰黄褐色 シ 面△  | —  | Pri138 | 38  | (隅丸長方形) | (26) × (23)  | 33   | 1 灰黒 シ 面△    |    |
|        |     |        |             | 1 灰黄褐色 シ 面△   | 2 灰黄褐色 シ 面△  |    |        |     |         |              |      |              |    |
| Pri980 | 90  | (円形)   | 18 × (17)   | 11            | 1 灰黄褐色 シ 面△  | —  | Pri138 | 38  | (隅丸長方形) |              |      |              |    |

表 35 表 ビット(古墳時代～奈良時代) 継業者(2)

| 遺構名    | 区別 | 平面形    | 規模(m)       |      |   | 層位 | 土色 | 土性      | 備考      | 遺構名       | 区別      | 平面形         | 規模(m)       |              |      | 層位 | 土色      | 土性      | 備考       |         |          |
|--------|----|--------|-------------|------|---|----|----|---------|---------|-----------|---------|-------------|-------------|--------------|------|----|---------|---------|----------|---------|----------|
|        |    |        | 長軸×短軸       | 深さ   | 備 |    |    |         |         |           |         |             | 長軸×短軸       | 深さ           | 備    |    |         |         |          |         |          |
| Ph1137 | 38 | (円形)   | (27) × (20) | 19   | 1 | 黒黄 | 粘シ | IV-B△混× | Ph1243  | 104       | (楕円形)   | (137) × 94  | 36          | 2            | 1    | 黒黄 | 粘シ      | IV-B△混× |          |         |          |
| Ph1138 | 30 | (圓丸方形) | (28) × (25) | 14   | 1 | 黒灰 | 粘シ | IV-B△混× |         |           |         |             | 3           | 2            | 1    | 黒黄 | 粘シ      | IV-B△混× |          |         |          |
| Ph1139 | 30 | (円形)   | (27) × (23) | 18   | 1 | 黒灰 | 粘シ | IV-B△混× |         |           |         |             | 3           | 3            | 1    | 黒黄 | 粘シ      | IV-B△混× |          |         |          |
| Ph1140 | 30 | (円形)   | (59) × 56   | 23   | 1 | 黒黄 | 粘シ | IV-B△混× | Ph1249  | 78        | (圓丸方形)  | (57) × (50) | 35          | 2            | 1    | 黒黄 | 粘シ      | IV-B△混× |          |         |          |
|        |    |        |             |      |   | 1  | 1  | 黒黄      | 粘シ      | IV-B△混×   |         |             |             | 3            | 2    | 1  | 黒黄      | 粘シ      | IV-B△混×  |         |          |
| Ph1141 | 46 | (圓丸方形) | (75) × (50) | (34) | 2 | 1  | 黒黄 | 粘シ      | IV-B△混× | Ph1252    | 29      | (圓丸方形)      | 77 × (57)   | 58           | 3    | 1  | 黒灰      | 粘シ      | IV-B△混×  |         |          |
|        |    |        |             |      |   | 3  | 2  | 1       | 黒黄      | 粘シ        | IV-B△混× |             |             | 4            | 1    | 黒黄 | 粘シ      | IV-B△混× |          |         |          |
| Ph1144 | 44 | 円形     | (39) × 32   | 55   | 1 | 黒  | 粘シ | IV-B△混× |         |           |         |             | 3           | 2            | 1    | 黒黄 | 粘シ      | IV-B△混× |          |         |          |
| Ph1145 | 44 | (圓丸方形) | (45) × (46) | 33   | 1 | 黒黄 | 粘シ | IV-B△混× |         |           |         |             | 4           | 1            | 黒黄   | 粘シ | IV-B△混× |         |          |         |          |
| Ph1161 | 46 | (円形)   | (26) × (18) | 13   | 1 | 黒灰 | 粘シ | IV-B△混× | Ph1253  | 29        | (楕円形)   | (68) × (42) | 37          | 2            | 1    | 黒黄 | 粘シ      | IV-B△混× |          |         |          |
|        |    |        |             |      |   | 1  | 1  | 黒黄      | 粘シ      | IV-B△混×   |         |             |             | 3            | 2    | 1  | 黒黄      | 粘シ      | IV-B△混×  |         |          |
| Ph1162 | 46 | (圓丸方形) | (48) × (38) | (27) | 2 | 1  | 黒黄 | 粘シ      | IV-B△混× |           |         |             | 1           | 1            | 黒黄   | 粘シ | IV-B△混× |         |          |         |          |
|        |    |        |             |      |   | 3  | 2  | 1       | 黒黄      | 粘シ        | IV-B△混× |             |             | 3            | 2    | 1  | 黒黄      | 粘シ      | IV-B△混×  |         |          |
|        |    |        |             |      |   | 4  | 1  | 明黄      | 粘シ      | IV-B△混少B× |         |             |             | 3            | 3    | 1  | 黒黄      | 粘シ      | IV-B△混×  |         |          |
| Ph1171 | —  | —      | —           | —    | — | —  | —  | —       | Ph1256  | 37        | 圓丸長方形   | 115 × 60    | 41          | 4            | 1    | 黒黄 | 粘シ      | IV-B△混× |          |         |          |
|        |    |        |             |      |   | —  | —  | —       |         |           |         |             | 5           | 1            | 1    | 黒黄 | 粘シ      | IV-B△混× |          |         |          |
| Ph1173 | 44 | (圓丸方形) | (70) × (50) | 21   | 1 | 1  | 黒黄 | 粘シ      | IV-B△混× |           |         |             | 6           | 1            | 1    | 黒黄 | 粘シ      | IV-B△混× |          |         |          |
|        |    |        |             |      |   | 2  | 1  | 2       | 黒黄      | 粘シ        | IV-B△混× |             |             | 7            | 1    | 1  | 黒黄      | 粘シ      | IV-B△混×  |         |          |
| Ph1176 | 47 | (円形)   | (24) × (22) | 29   | 1 | 1  | 黒黄 | 粘シ      | IV-B△混× |           |         |             | 1           | 1            | 1    | 黒黄 | 粘シ      | IV-B△混× |          |         |          |
| Ph1177 | 47 | (円形)   | 44 × (35)   | 14   | 1 | 1  | 黒黄 | 粘シ      | IV-B△混× |           |         |             | 2           | 1            | 1    | 黒黄 | 粘シ      | IV-B△混× |          |         |          |
| Ph1178 | 47 | (円形)   | (29) × (23) | 28   | 1 | 1  | 黒黄 | 粘シ      | IV-B△混× | Ph1257    | 29      | (円形)        | 59 × (57)   | 43           | 2    | 1  | 黒黄      | 粘シ      | IV-B△混×  |         |          |
|        |    |        |             |      |   | 1  | 1  | 1       | 黒黄      | 粘シ        | IV-B△混× |             |             | 3            | 1    | 1  | 黒黄      | 粘シ      | IV-B△混×  |         |          |
| Ph1189 | 54 | 楕円形    | (57) × 47   | 58   | 2 | 1  | 1  | 黒黄      | 粘シ      | IV-B△混×   |         |             |             | 3            | 1    | 1  | 黒黄      | 粘シ      | IV-B△混×  |         |          |
|        |    |        |             |      |   | 3  | 1  | 1       | 黒黄      | 粘シ        | IV-B△混× |             |             | 1            | 1    | 1  | 黒黄      | 粘シ      | IV-B△混×  |         |          |
|        |    |        |             |      |   | 2  | 1  | 1       | 黒黄      | 粘シ        | IV-B△混× |             |             | 3            | 1    | 1  | 黒黄      | 粘シ      | IV-B△混×  |         |          |
| Ph1190 | 47 | (方形)   | (58) × (52) | (37) | 2 | 1  | 1  | 黒黄      | 粘シ      | IV-B△混×   |         |             |             | 1            | 1    | 1  | 黒黄      | 粘シ      | IV-B△混×  |         |          |
|        |    |        |             |      |   | 3  | 1  | 1       | 黒黄      | 粘シ        | IV-B△混× |             |             | 2            | 1    | 1  | 黒黄      | 粘シ      | IV-B△混×  |         |          |
|        |    |        |             |      |   | 4  | 1  | 1       | 黒黄      | 粘シ        | IV-B△混× |             |             | 3            | 1    | 1  | 黒黄      | 粘シ      | IV-B△混×  |         |          |
| Ph1199 | 39 | (円形)   | (45) × (39) | 31   | 1 | 1  | 黒黄 | 粘シ      | IV-B△混× | Ph1259    | 37      | (圓丸長方形)     | (78) × 54   | 31           | 3    | 1  | 黒黄      | 粘シ      | IV-B△混×  |         |          |
|        |    |        |             |      |   | 2  | 1  | 1       | 黒黄      | 粘シ        | IV-B△混× |             |             | 4            | 1    | 1  | 黒黄      | 粘シ      | IV-B△混×  |         |          |
| Ph1200 | 47 | (方形)   | (49) × 47   | 25   | 1 | 1  | 黒黄 | 粘シ      | IV-B△混× | Ph1260    | 29      | (円形)        | (49) × (49) | (57)         | 2    | 1  | 1       | 黒黄      | 粘シ       | IV-B△混× |          |
|        |    |        |             |      |   | 2  | 1  | 1       | 黒黄      | 粘シ        | IV-B△混× |             |             | 3            | 1    | 1  | 黒黄      | 粘シ      | IV-B△混×  |         |          |
|        |    |        |             |      |   | 1  | 1  | 1       | 黒黄      | 粘シ        | IV-B△混× |             |             | 2            | 1    | 1  | 黒黄      | 粘シ      | IV-B△混×  |         |          |
| Ph1201 | 36 | 方形     | 69 × 65     | 37   | 2 | 1  | 1  | 黒黄      | 粘シ      | IV-B△混×   | Ph1261  | 29          | (円形)        | (81) × 74    | 36   | 2  | 1       | 1       | 黒黄       | 粘シ      | IV-B△混少△ |
|        |    |        |             |      |   | 3  | 1  | 1       | 黒黄      | 粘シ        | IV-B△混× |             |             | 3            | 1    | 1  | 黒黄      | 粘シ      | IV-B△混少△ |         |          |
|        |    |        |             |      |   | 4  | 1  | 1       | 黒黄      | 粘シ        | IV-B△混× |             |             | 1            | 1    | 1  | 黒黄      | 粘シ      | IV-B△混少△ |         |          |
| Ph1204 | —  | —      | —           | —    | — | —  | —  | —       | Ph1264  | 45        | 圓丸長方形   | (77) × 54   | 38          | 4            | 1    | 1  | 黒黄      | 粘シ      | IV-B△混×  |         |          |
|        |    |        |             |      |   | —  | —  | —       |         |           |         |             | 5           | 1            | 1    | 黒黄 | 粘シ      | IV-B△混× |          |         |          |
| Ph1205 | 44 | (方形)   | (77) × (71) | 45   | 2 | 1  | 1  | 黒黄      | 粘シ      | IV-B△混×   |         |             |             | 1            | 1    | 1  | 黒黄      | 粘シ      | IV-B△混×  |         |          |
|        |    |        |             |      |   | 3  | 1  | 1       | 黒黄      | 粘シ        | IV-B△混× |             |             | 3            | 1    | 1  | 黒黄      | 粘シ      | IV-B△混×  |         |          |
|        |    |        |             |      |   | 1  | 1  | 1       | 黒黄      | 粘シ        | IV-B△混× |             |             | 6            | 1    | 1  | 黒黄      | 粘シ      | IV-B△混少△ |         |          |
| Ph1206 | 44 | (円形)   | (60) × (39) | 49   | 2 | 1  | 1  | 黒黄      | 粘シ      | IV-B△混×   |         |             |             | 7            | 1    | 1  | 黒黄      | 粘シ      | IV-B△混少△ |         |          |
|        |    |        |             |      |   | 3  | 1  | 1       | 黒黄      | 粘シ        | IV-B△混× |             |             | 1            | 1    | 1  | 黒黄      | 粘シ      | IV-B△混少△ |         |          |
| Ph1208 | —  | —      | —           | —    | — | —  | —  | —       | Ph1266  | 45        | 圓丸長方形   | 65 × (53)   | 27          | 2            | 1    | 1  | 黒黄      | 粘シ      | IV-B△混×  |         |          |
|        |    |        |             |      |   | —  | —  | —       |         |           |         |             | 3           | 1            | 1    | 黒黄 | 粘シ      | IV-B△混× |          |         |          |
| Ph1209 | 44 | (楕円形)  | (47) × 31   | 23   | 1 | 1  | 1  | 黒黄      | 粘シ      | IV-B△混×   |         |             |             | 1            | 1    | 1  | 黒黄      | 粘シ      | IV-B△混×  |         |          |
|        |    |        |             |      |   | 2  | 1  | 1       | 黒黄      | 粘シ        | IV-B△混× |             |             | 1            | 1    | 1  | 黒黄      | 粘シ      | IV-B△混×  |         |          |
| Ph1210 | —  | —      | —           | —    | — | —  | —  | —       | Ph1267  | 45        | (楕円形)   | (62) × (40) | (25)        | 1            | 1    | 1  | 黒黄      | 粘シ      | IV-B△混×  |         |          |
|        |    |        |             |      |   | —  | —  | —       |         |           |         |             | 2           | 1            | 1    | 黒黄 | 粘シ      | IV-B△混× |          |         |          |
| Ph1211 | 63 | 楕円形    | 61 × (40)   | 40   | 2 | 1  | 1  | 黒黄      | 粘シ      | IV-B△混×   |         |             |             | 1            | 1    | 1  | 黒黄      | 粘シ      | IV-B△混×  |         |          |
|        |    |        |             |      |   | 3  | 1  | 1       | 黒黄      | 粘シ        | IV-B△混× |             |             | 3            | 1    | 1  | 黒黄      | 粘シ      | IV-B△混×  |         |          |
| Ph1213 | 23 | 不明     | (25) × 不明   | 50   | 1 | 1  | 1  | 黒黄      | 粘シ      | IV-B△混×   | Ph1268  | 45          | (円形)        | (42) × (30)  | (31) | 2  | 1       | 1       | 黒黄       | 粘シ      | IV-B△混×  |
|        |    |        |             |      |   | —  | —  | —       |         |           |         |             | 1           | 1            | 1    | 黒黄 | 粘シ      | IV-B△混× |          |         |          |
| Ph1216 | 44 | (円形)   | (58) × (57) | 38   | 2 | 1  | 1  | 黒黄      | 粘シ      | IV-B△混×   |         |             |             | 3            | 1    | 1  | 黒黄      | 粘シ      | IV-B△混×  |         |          |
|        |    |        |             |      |   | 3  | 1  | 1       | 黒黄      | 粘シ        | IV-B△混× |             |             | 1            | 1    | 1  | 黒黄      | 粘シ      | IV-B△混×  |         |          |
| Ph1217 | 44 | (圓丸方形) | (38) × (36) | 28   | — | —  | —  | —       | Ph1269  | 45        | (圓丸長方形) | (83) × (64) | (14)        | 2            | 1    | 1  | 黒黄      | 粘シ      | IV-B△混×  |         |          |
|        |    |        |             |      |   | —  | —  | —       |         |           |         |             | 3           | 1            | 1    | 黒黄 | 粘シ      | IV-B△混× |          |         |          |
| Ph1218 | —  | —      | —           | —    | — | —  | —  | —       |         |           |         |             | 1           | 1            | 1    | 黒黄 | 粘シ      | IV-B△混× |          |         |          |
| Ph1219 | —  | —      | —           | —    | — | —  | —  | —       |         |           |         |             | 1           | 1            | 1    | 黒黄 | 粘シ      | IV-B△混× |          |         |          |
| Ph1220 | —  | —      | —           | —    | — | —  | —  | —       |         |           |         |             | 2           | 1            | 1    | 黒黄 | 粘シ      | IV-B△混× |          |         |          |
| Ph1224 | 28 | (円形)   | (26) × (18) | 25   | 1 | 1  | 1  | 黒黄      | 粘シ      | IV-B△混×   | Ph1270  | 37          | (圓丸長方形)     | (121) × (74) | 38   | 2  | 1       | 1       | 黒黄       | 粘シ      | IV-B△混×  |
|        |    |        |             |      |   | —  | —  | —       |         |           |         |             | 3           | 1            | 1    | 黒黄 | 粘シ      | IV-B△混× |          |         |          |
| Ph1226 | 59 | (圓丸方形) | (36) × (34) | (40) | 1 | 1  | 1  | 黒黄      | 粘シ      | IV-B△混×   |         |             |             | 1            | 1    | 1  | 黒黄      | 粘シ      | IV-B△混×  |         |          |
|        |    |        |             |      |   | 2  | 1  | 1       | 黒黄      | 粘シ        | IV-B△混× |             |             | 3            | 1    | 1  | 黒黄      | 粘シ      | IV-B△混×  |         |          |
| Ph1227 | 68 | (楕円形)  | (73) × (45) | 26   | 2 | 1  | 1  | 黒黄      | 粘シ      | IV-B△混×   | Ph1272  | 37          | (円形)        | (31) × (28)  | (30) | 2  | 1       | 1       | 黒黄       | 粘シ      | IV-B△混少△ |
|        |    |        |             |      |   | 3  | 1  | 1       | 黒黄      | 粘シ        | IV-B△混× |             |             | 3            | 1    | 1  | 黒黄      | 粘シ      | IV-B△混少△ |         |          |
| Ph1228 | 78 | (圓丸方形) | (47) × (41) | (33) | 1 | 1  | 1  | 黒黄      | 粘シ      | IV-B△混×   |         |             |             | 2            | 1    | 1  | 黒黄      | 粘シ      | IV-B△混少△ |         |          |
|        |    |        |             |      |   | 2  | 1  | 1       | 黒黄      | 粘シ        | IV-B△混× |             |             | 4            | 1    | 1  | 黒黄      | 粘シ      | IV-B△混少△ |         |          |
| Ph1229 | —  | —      | —           | —    | — | —  | —  | —       | Ph1274  | 45        | (圓丸長方形) | (37) × (31) | (24)        | 1            | 1    | 1  | 黒黄      | 粘シ      | IV-B△混×  |         |          |
|        |    |        |             |      |   | —  | —  | —       |         |           |         |             | 2           | 1            | 1    | 黒黄 | 粘シ      | IV-B△混× |          |         |          |
| Ph1231 | —  | —      | —           | —    | — | —  | —  | —       | Ph1275  | 45        | (圓丸方形)  | (34) × (34) | (38)        | 2            | 1    | 1  | 黒黄      | 粘シ      | IV-B△混×  |         |          |
| Ph1232 | —  | —      | —           | —    | — | —  | —  | —       |         |           |         |             | 1           | 1            | 1    | 黒黄 | 粘シ      | IV-B△混× |          |         |          |
| Ph1233 | —  | —      | —           | —    | — | —  | —  | —       |         |           |         |             | 2           | 1            | 1    | 黒黄 | 粘シ      | IV-B△混× |          |         |          |
| Ph1242 | 53 | (圓丸方形) | (73) × (72) | 37   | 2 | 1  | 1  | 黒黄      | 粘シ      | IV-B△混×   | Ph1276  | 29          | (圓丸方形)      | (40) × (24)  | (54) | 1  | 1       | 1       | 黒黄       | 粘シ      | IV-B△混×  |
|        |    |        |             |      |   | 3  | 1  | 1       | 黒黄      | 粘シ        | IV-B△混× |             |             | 4            | 1    | 1  | 黒黄      | 粘シ      | IV-B△混×  |         |          |

凡例 色調: に・に・いイ オ・オ・ローブ 土性: シェルト 粘シ・粘土質シルト 砂シ・砂質シルト 備考: IV-B(黒土) 粘・黒土(粘) 灰・灰化土(粘) 灰・木灰  
 粘・白灰土(粘) 灰・灰白土(灰) B・ブロック B・ブロック ○・多量 △・少量 ×・微量 混・混土 灰・黄灰 互・互層状 柱・柱礎



第36表 ビット(古墳時代～奈良時代) 観察表(3)

| 遺構名    | 区別    | 平面形   | 距離(cm)      |      |    | 層位  | 土色 | 土性     | 備考     | 遺構名 | 区別    | 平面形         | 距離(cm) |    |    | 層位 | 土色     | 土性     | 備考     |       |             |              |      |    |    |        |        |        |
|--------|-------|-------|-------------|------|----|-----|----|--------|--------|-----|-------|-------------|--------|----|----|----|--------|--------|--------|-------|-------------|--------------|------|----|----|--------|--------|--------|
|        |       |       | 長軸×短軸       | 深さ   | 備考 |     |    |        |        |     |       |             | 長軸×短軸  | 深さ | 備考 |    |        |        |        |       |             |              |      |    |    |        |        |        |
| Pr1280 | 52    | (楕円形) | 52 × (37)   | 35   | 2  | 灰黄緑 | シ  | ⅢB○砂土  | Pr1424 | —   | —     | —           | —      | —  | —  | —  | —      | —      | —      |       |             |              |      |    |    |        |        |        |
|        |       |       |             |      | 3  | 灰黄緑 | シ  | ⅢB○砂土× | Pr1425 | 72  | 円形    | 46 × (36)   | 29     | 1  | 灰黄 | シ  | ⅢA○    | ⅢA○砂土  | Pr1426 | 72    | (楕円形)       | (26) × 17    | 30   | 1  | 灰黄 | シ      | ⅢB○    | ⅢB○砂土× |
|        |       |       |             |      | 4  | 灰黄緑 | シ  | ⅢB○砂土× | Pr1427 | 83  | (円形)  | (22) × (22) | 31     | 1  | 灰黄 | シ  | ⅢB○    | ⅢB○砂土× | Pr1428 | 83    | (円形)        | (24) × (23)  | 22   | 1  | 灰黄 | シ      | ⅢB○    | ⅢB○砂土× |
| Pr1281 | 51    | (楕円形) | 60 × (27)   | 41   | 2  | 灰黄緑 | シ  | ⅢB○砂土× | Pr1429 | 74  | (円形)  | (34) × (20) | 22     | 1  | 灰黄 | シ  | ⅢB○    | ⅢB○砂土× | Pr1430 | 83    | (円形)        | (45) × (26)  | 24   | 1  | 灰黄 | シ      | ⅢB○    | ⅢB○砂土× |
|        |       |       |             |      | 3  | 灰黄緑 | シ  | ⅢB○砂土× | Pr1433 | 82  | (楕円形) | 31 × (21)   | 16     | 1  | 灰黄 | シ  | ⅢB○    | ⅢB○砂土× | Pr1438 | 82    | (円形)        | (23) × (20)  | 23   | 1  | 灰黄 | シ      | ⅢB○    | ⅢB○砂土× |
| Pr1282 | 51-52 | 円形    | (46) × 45   | 77   | 2  | 灰黄  | 粘シ | ⅢB○砂土× | Pr1441 | 83  | (円形)  | (15) × (14) | (11)   | —  | —  | —  | —      | —      | —      | —     |             |              |      |    |    |        |        |        |
|        |       |       |             |      | 3  | 灰黄緑 | シ  | ⅢB○砂土× | Pr1451 | 98  | (楕円形) | (22) × (22) | (15)   | 1  | 灰黄 | シ  | ⅢB○    | ⅢB○砂土× | Pr1456 | 101   | (楕円形)       | (55) × (41)  | 43   | 1  | 灰黄 | シ      | ⅢB○    | ⅢB○砂土× |
| Pr1287 | 44    | (円形)  | 49 × (33)   | 20   | 2  | 灰黄  | 粘シ | ⅢB○砂土× | Pr1457 | 133 | (楕円形) | (39) × (37) | (21)   | 1  | 灰黄 | シ  | ⅢB○    | ⅢB○砂土× | Pr1463 | 90    | (円形)        | (36) × (32)  | 53   | 2  | 灰黄 | シ      | ⅢB○    | ⅢB○砂土× |
|        |       |       |             |      | 3  | 灰黄  | 粘シ | ⅢB○砂土× | Pr1465 | 100 | (円形)  | (32) × (30) | (24)   | 1  | 灰黄 | シ  | ⅢB○    | ⅢB○砂土× | Pr1472 | 107   | (円形)        | (46) × (43)  | (25) | 2  | 灰黄 | シ      | ⅢB○    | ⅢB○砂土× |
| Pr1290 | 60-69 | (楕円形) | (42) × (31) | 21   | 1  | 灰黄  | 粘シ | ⅢB○砂土× | Pr1475 | 81  | (方形)  | 40 × (39)   | (32)   | 1  | 灰黄 | シ  | ⅢB○    | ⅢB○砂土× | Pr1476 | 101   | (楕円形)       | (38) × 27    | 46   | —  | —  | —      | —      | —      |
|        |       |       |             |      | 2  | 灰黄  | 粘シ | ⅢB○砂土× | Pr1485 | 125 | (楕円形) | (91) × 51   | 18     | 2  | 灰黄 | シ  | ⅢB○    | ⅢB○砂土× | Pr1486 | 101   | (楕円形)       | (21) × 16    | 35   | 1  | 灰黄 | シ      | ⅢB○    | ⅢB○砂土× |
| Pr1293 | 69    | (楕円形) | 60 × (44)   | 26   | 2  | 灰黄  | 粘シ | ⅢB○砂土× | Pr1495 | 99  | (円形)  | 41 × (23)   | (20)   | 1  | 灰黄 | シ  | ⅢB○    | ⅢB○砂土× | Pr1500 | —     | —           | —            | —    | —  | —  | —      | —      | —      |
|        |       |       |             |      | 3  | 灰黄  | 粘シ | ⅢB○砂土× | Pr1505 | 98  | (楕円形) | 49 × 40     | 17     | 1  | 灰黄 | シ  | ⅢB○    | ⅢB○砂土× | Pr1528 | 54    | (円形)        | (43) × (43)  | (51) | 2  | 灰黄 | シ      | ⅢB○    | ⅢB○砂土× |
| Pr1301 | 36    | 円形    | 34 × 30     | 14   | 1  | 灰黄  | 粘シ | ⅢB○砂土× | Pr1537 | —   | —     | —           | —      | —  | —  | —  | —      | —      | —      |       |             |              |      |    |    |        |        |        |
| Pr1306 | —     | —     | —           | —    | —  | —   | —  | —      | Pr1538 | —   | —     | —           | —      | —  | —  | —  | —      | —      | —      |       |             |              |      |    |    |        |        |        |
| Pr1307 | —     | —     | —           | —    | —  | —   | —  | —      | Pr1541 | 55  | (円形)  | (30) × (30) | (15)   | 2  | 灰黄 | シ  | ⅢB○    | ⅢB○砂土× | Pr1542 | 55    | (長方形)       | (199) × (73) | 54   | 3  | 灰黄 | 粘シ     | ⅢB○砂土× | ⅢB○砂土× |
| Pr1308 | 36    | (楕円形) | (50) × (30) | 20   | 1  | 灰黄  | 粘シ | ⅢB○砂土× | Pr1543 | 47  | (長方形) | (65) × 55   | 32     | 2  | 灰黄 | 粘シ | ⅢB○砂土× | Pr1588 | 146    | (楕円形) | (82) × (68) | (44)         | 2    | 灰黄 | 粘シ | ⅢB○砂土× | ⅢB○砂土× |        |
|        |       |       |             |      | 2  | 灰黄  | 粘シ | ⅢB○砂土× | Pr1597 | —   | —     | —           | —      | —  | —  | —  | —      | —      | —      |       |             |              |      |    |    |        |        |        |
| Pr1311 | 47    | (円形)  | 27 × (24)   | 67   | 1  | 灰黄  | 粘シ | ⅢB○砂土× | Pr1598 | 123 | (円形)  | 57 × (41)   | 36     | 2  | 灰黄 | 粘シ | ⅢB○砂土× | Pr1599 | 106    | (楕円形) | 45 × (40)   | 4            | 1    | 灰黄 | シ  | ⅢB○    | ⅢB○砂土× |        |
| Pr1315 | 61    | (円形)  | (24) × (22) | 23   | 1  | 灰黄  | 粘シ | ⅢB○砂土× | Pr1600 | —   | —     | —           | —      | —  | —  | —  | —      | —      | —      |       |             |              |      |    |    |        |        |        |
|        |       |       |             |      | 2  | 灰黄  | 粘シ | ⅢB○砂土× | Pr1601 | 53  | (円形)  | 36 × 35     | 23     | 1  | 灰黄 | シ  | ⅢB○    | ⅢB○砂土× | Pr1605 | 54    | (円形)        | (26) × (18)  | 26   | 1  | 灰黄 | シ      | ⅢB○    | ⅢB○砂土× |
| Pr1324 | 72    | (楕円形) | 108 × (50)  | 79   | 1  | 灰黄  | 粘シ | ⅢB○砂土× | Pr1606 | 54  | (円形)  | (23) × (18) | 33     | 2  | 灰黄 | 粘シ | ⅢB○砂土× | Pr1609 | 79     | 円形    | 31 × 27     | 14           | 1    | 灰黄 | シ  | ⅢB○    | ⅢB○砂土× |        |
|        |       |       |             |      | 2  | 灰黄  | 粘シ | ⅢB○砂土× | Pr1610 | 79  | (円形)  | (27) × 26   | 26     | 1  | 灰黄 | シ  | ⅢB○    | ⅢB○砂土× | Pr1611 | —     | —           | —            | —    | —  | —  | —      | —      |        |
|        |       |       |             |      | 3  | 灰黄  | 粘シ | ⅢB○砂土× | Pr1622 | —   | —     | —           | —      | —  | —  | —  | —      | —      | —      |       |             |              |      |    |    |        |        |        |
| Pr1325 | 63    | (円形)  | (21) × (10) | 17   | 1  | 灰黄  | 粘シ | ⅢB○砂土× | Pr1624 | 107 | (円形)  | (55) × 53   | 20     | 1  | 灰黄 | シ  | ⅢB○    | ⅢB○砂土× | Pr1626 | 115   | (円形)        | (44) × (39)  | 37   | 2  | 灰黄 | 粘シ     | ⅢB○砂土× | ⅢB○砂土× |
| Pr1335 | 101   | (楕円形) | (41) × (33) | (29) | 1  | 灰黄  | 粘シ | ⅢB○砂土× | Pr1632 | 129 | (楕円形) | (57) × (46) | 35     | 2  | 灰黄 | 粘シ | ⅢB○砂土× | Pr1645 | 122    | 円形    | (49) × (41) | 27           | 2    | 灰黄 | 粘シ | ⅢB○砂土× | ⅢB○砂土× |        |
| Pr1336 | 92    | (楕円形) | (50) × (37) | (34) | 1  | 灰黄  | 粘シ | ⅢB○砂土× | Pr1645 | 122 | 円形    | (49) × (41) | 27     | 2  | 灰黄 | 粘シ | ⅢB○砂土× | Pr1645 | 122    | 円形    | (49) × (41) | 27           | 2    | 灰黄 | 粘シ | ⅢB○砂土× | ⅢB○砂土× |        |
|        |       |       |             |      | 2  | 灰黄  | 粘シ | ⅢB○砂土× | Pr1645 | 122 | 円形    | (49) × (41) | 27     | 2  | 灰黄 | 粘シ | ⅢB○砂土× | Pr1645 | 122    | 円形    | (49) × (41) | 27           | 2    | 灰黄 | 粘シ | ⅢB○砂土× | ⅢB○砂土× |        |
| Pr1352 | 98    | (楕円形) | (57) × (42) | (56) | 2  | 灰黄  | 粘シ | ⅢB○砂土× | Pr1645 | 122 | 円形    | (49) × (41) | 27     | 2  | 灰黄 | 粘シ | ⅢB○砂土× | Pr1645 | 122    | 円形    | (49) × (41) | 27           | 2    | 灰黄 | 粘シ | ⅢB○砂土× | ⅢB○砂土× |        |
|        |       |       |             |      | 3  | 灰黄  | 粘シ | ⅢB○砂土× | Pr1645 | 122 | 円形    | (49) × (41) | 27     | 2  | 灰黄 | 粘シ | ⅢB○砂土× | Pr1645 | 122    | 円形    | (49) × (41) | 27           | 2    | 灰黄 | 粘シ | ⅢB○砂土× | ⅢB○砂土× |        |
| Pr1357 | 63    | (楕円形) | 19 × 15     | 36   | 1  | 灰黄  | 粘シ | ⅢB○砂土× | Pr1645 | 122 | 円形    | (49) × (41) | 27     | 2  | 灰黄 | 粘シ | ⅢB○砂土× | Pr1645 | 122    | 円形    | (49) × (41) | 27           | 2    | 灰黄 | 粘シ | ⅢB○砂土× | ⅢB○砂土× |        |
| Pr1358 | 54    | (楕円形) | 50 × 49     | 39   | 2  | 灰黄  | 粘シ | ⅢB○砂土× | Pr1645 | 122 | 円形    | (49) × (41) | 27     | 2  | 灰黄 | 粘シ | ⅢB○砂土× | Pr1645 | 122    | 円形    | (49) × (41) | 27           | 2    | 灰黄 | 粘シ | ⅢB○砂土× | ⅢB○砂土× |        |
| Pr1359 | 55    | (円形)  | (37) × (30) | 43   | 1  | 灰黄  | 粘シ | ⅢB○砂土× | Pr1645 | 122 | 円形    | (49) × (41) | 27     | 2  | 灰黄 | 粘シ | ⅢB○砂土× | Pr1645 | 122    | 円形    | (49) × (41) | 27           | 2    | 灰黄 | 粘シ | ⅢB○砂土× | ⅢB○砂土× |        |
|        |       |       |             |      | 2  | 灰黄  | 粘シ | ⅢB○砂土× | Pr1645 | 122 | 円形    | (49) × (41) | 27     | 2  | 灰黄 | 粘シ | ⅢB○砂土× | Pr1645 | 122    | 円形    | (49) × (41) | 27           | 2    | 灰黄 | 粘シ | ⅢB○砂土× | ⅢB○砂土× |        |
| Pr1362 | 80    | (楕円形) | (27) × (19) | (40) | 1  | 灰黄  | 粘シ | ⅢB○砂土× | Pr1645 | 122 | 円形    | (49) × (41) | 27     | 2  | 灰黄 | 粘シ | ⅢB○砂土× | Pr1645 | 122    | 円形    | (49) × (41) | 27           | 2    | 灰黄 | 粘シ | ⅢB○砂土× | ⅢB○砂土× |        |
|        |       |       |             |      | 2  | 灰黄  | 粘シ | ⅢB○砂土× | Pr1645 | 122 | 円形    | (49) × (41) | 27     | 2  | 灰黄 | 粘シ | ⅢB○砂土× | Pr1645 | 122    | 円形    | (49) × (41) | 27           | 2    | 灰黄 | 粘シ | ⅢB○砂土× | ⅢB○砂土× |        |
| Pr1363 | 61    | (楕円形) | (29) × (18) | 24   | 1  | 灰黄  | 粘シ | ⅢB○砂土× | Pr1645 | 122 | 円形    | (49) × (41) | 27     | 2  | 灰黄 | 粘シ | ⅢB○砂土× | Pr1645 | 122    | 円形    | (49) × (41) | 27           | 2    | 灰黄 | 粘シ | ⅢB○砂土× | ⅢB○砂土× |        |
|        |       |       |             |      | 2  | 灰黄  | 粘シ | ⅢB○砂土× | Pr1645 | 122 | 円形    | (49) × (41) | 27     | 2  | 灰黄 | 粘シ | ⅢB○砂土× | Pr1645 | 122    | 円形    | (49) × (41) | 27           | 2    | 灰黄 | 粘シ | ⅢB○砂土× | ⅢB○砂土× |        |
| Pr1365 | 113   | (長方形) | 63 × (47)   | 71   | 2  | 灰黄  | 粘シ | ⅢB○砂土× | Pr1645 | 122 | 円形    | (49) × (41) | 27     | 2  | 灰黄 | 粘シ | ⅢB○砂土× | Pr1645 | 122    | 円形    | (49) × (41) | 27           | 2    | 灰黄 | 粘シ | ⅢB○砂土× | ⅢB○砂土× |        |
|        |       |       |             |      | 3  | 灰黄  | 粘シ | ⅢB○砂土× | Pr1645 | 122 | 円形    | (49) × (41) | 27     | 2  | 灰黄 | 粘シ | ⅢB○砂土× | Pr1645 | 122    | 円形    | (49) × (41) | 27           | 2    | 灰黄 | 粘シ | ⅢB○砂土× | ⅢB○砂土× |        |
| Pr1374 | 52    | (楕円形) | (76) × (56) | (12) | 2  | 灰黄  | 粘シ | ⅢB○砂土× | Pr1645 | 122 | 円形    | (49) × (41) | 27     | 2  | 灰黄 | 粘シ | ⅢB○砂土× | Pr1645 | 122    | 円形    | (49) × (41) | 27           | 2    | 灰黄 | 粘シ | ⅢB○砂土× | ⅢB○砂土× |        |
|        |       |       |             |      | 3  | 灰黄  | 粘シ | ⅢB○砂土× | Pr1645 | 122 | 円形    | (49) × (41) | 27     | 2  | 灰黄 | 粘シ | ⅢB○砂土× | Pr1645 | 122    | 円形    | (49) × (41) | 27           | 2    | 灰黄 | 粘シ | ⅢB○砂土× | ⅢB○砂土× |        |
| Pr1379 | 112   | (楕円形) | (55) × (35) | 24   | 1  | 灰黄  | 粘シ | ⅢB○砂土× | Pr1645 | 122 | 円形    | (49) × (41) | 27     | 2  | 灰黄 | 粘シ | ⅢB○砂土× | Pr1645 | 122    | 円形    | (49) × (41) | 27           | 2    | 灰黄 | 粘シ | ⅢB○砂土× | ⅢB○砂土× |        |
|        |       |       |             |      | 2  | 灰黄  | 粘シ | ⅢB○砂土× | Pr1645 | 122 | 円形    | (49) × (41) | 27     | 2  | 灰黄 | 粘シ | ⅢB○砂土× | Pr1645 | 122    | 円形    | (49) × (41) | 27           | 2    | 灰黄 | 粘シ | ⅢB○砂土× | ⅢB○砂土× |        |
| Pr1380 | 112   | (方形)  | 64 × (55)   | (26) | 2  | 灰黄  | 粘シ | ⅢB○砂土× | Pr1645 | 122 | 円形    | (49) × (41) | 27     | 2  | 灰黄 | 粘シ | ⅢB○砂土× | Pr1645 | 122    | 円形    | (49) × (41) | 27           | 2    | 灰黄 | 粘シ | ⅢB○砂土× | ⅢB○砂土× |        |
|        |       |       |             |      | 3  | 灰黄  | 粘シ | ⅢB○砂土× | Pr1645 | 122 | 円形    | (49) × (41) | 27     | 2  | 灰黄 | 粘シ | ⅢB○砂土× | Pr1645 | 122    | 円形    | (49) × (41) | 27           | 2    | 灰黄 | 粘シ | ⅢB○砂土× | ⅢB○砂土× |        |
| Pr1393 | 55    | (楕円形) | 44 × (40)   | 38   | 1  | 灰黄  | 粘シ | ⅢB○砂土× | Pr1645 | 122 | 円形    | (49) × (41) | 27     | 2  | 灰黄 | 粘シ | ⅢB○砂土× | Pr1645 | 122    | 円形    | (49) × (41) | 27           | 2    | 灰黄 | 粘シ | ⅢB○砂土× | ⅢB○砂土× |        |
|        |       |       |             |      | 2  | 灰黄  | 粘シ | ⅢB○砂土× | Pr1645 | 122 | 円形    | (49) × (41) | 27     | 2  | 灰黄 | 粘シ | ⅢB○砂土× | Pr1645 | 122    | 円形    | (49) × (41) | 27           | 2    | 灰黄 | 粘シ | ⅢB○砂土× | ⅢB○砂土× |        |
| Pr1399 | 70    | (方形)  |             |      |    |     |    |        |        |     |       |             |        |    |    |    |        |        |        |       |             |              |      |    |    |        |        |        |

表37表 ビット(古墳時代～奈良時代) 観音堂(4)

| 遺構名     | 区別  | 平面形    | 規模(cm)    |    |   | 層位  | 土色 | 土性                | 備考      | 遺構名 | 区別     | 平面形       | 規模(cm) |    |     | 層位 | 土色    | 土性    | 備考 |
|---------|-----|--------|-----------|----|---|-----|----|-------------------|---------|-----|--------|-----------|--------|----|-----|----|-------|-------|----|
|         |     |        | 長軸×短軸     | 深さ |   |     |    |                   |         |     |        |           | 長軸×短軸  | 深さ |     |    |       |       |    |
| Pit048  | 122 | (円形)   | 52×(51)   | 30 | 1 | 灰黄緑 | シ  | N△土灰×             |         |     |        |           |        |    | 1   | 黒黒 | シ     | N△土灰× |    |
|         |     |        |           |    | 2 | 灰灰  | シ  | N△土灰×             | Pit1736 | 138 | (円形)   | 51×(34)   | 32     | 2  | 灰黄緑 | シ  | N△土灰× |       |    |
| Pit1649 | —   | —      | —         | —  | — | —   | —  | 非穴番(SB49)の柱穴(へ変更) |         |     |        |           |        | 3  | に黄緑 | シ  | N△土灰× |       |    |
| Pit1650 | —   | —      | —         | —  | — | —   | —  | 非穴番(SB49)の柱穴(へ変更) | Pit1751 | 117 | (隅丸方形) | (27)×(27) | 26     | —  | —   | —  | —     | —     | —  |
|         |     |        |           |    | 1 | 黒黒  | シ  | N△土灰×             | Pit1753 | 132 | (円形)   | 49×(30)   | 23     | —  | —   | —  | —     | —     | —  |
|         |     |        |           |    | 2 | に黄緑 | 砂  | N×土灰×             |         |     |        |           |        |    |     |    |       |       |    |
| Pit1656 | 131 | (楕円形)  | (67)×66   | 42 | 3 | 黒黒  | シ  | N△土灰×             | Pit1758 | 138 | (楕円形)  | 39×(34)   | 31     | 1  | 黒黒  | シ  | N△土灰× |       |    |
|         |     |        |           |    | 4 | 相黒  | シ  | N△土灰×             |         |     |        |           |        | 2  | に黄緑 | シ  | N△土灰× |       |    |
|         |     |        |           |    | 1 | 黒黒  | シ  | N△土灰×             | Pit1763 | 139 | 楕円形    | 30×22     | 30     | 2  | に黄緑 | シ  | N△土灰× |       |    |
| Pit1659 | 123 | (円形)   | (38)×(35) | 8  | 2 | に黄緑 | シ  | N△土灰×             |         |     |        |           |        | 3  | 黒黒  | シ  | N△土灰× |       |    |
|         |     |        |           |    | 1 | 相黒  | シ  | N△土灰×             | Pit1764 | 130 | (円形)   | (25)×(21) | (12)   | 2  | に黄緑 | シ  | N△土灰× |       |    |
|         |     |        |           |    | 2 | に黄緑 | シ  | N△土灰×             |         |     |        |           |        | 1  | 相黒  | シ  | N△土灰× |       |    |
| Pit1660 | 115 | (隅丸方形) | (46)×39   | 32 | 3 | 灰黄緑 | シ  | N△土灰×             | Pit1771 | 115 | (隅丸方形) | (37)×(34) | (29)   | 2  | に黄緑 | シ  | N△土灰× |       |    |
|         |     |        |           |    | 4 | に黄緑 | シ  | N△土灰×             |         |     |        |           |        | 1  | に黄緑 | シ  | N△土灰× |       |    |
|         |     |        |           |    | 5 | 灰黄緑 | 砂  | N△土灰×             | Pit1773 | 124 | (方形)   | 39×(33)   | 18     | 1  | に黄緑 | シ  | N△土灰× |       |    |
| Pit1664 | —   | —      | —         | —  | — | —   | —  | 非穴番(SB49)の柱穴(へ変更) | Pit1780 | 108 | (円形)   | (66)×(56) | 60     | 2  | 相   | シ  | N△土灰× |       |    |
| Pit1681 | —   | —      | —         | —  | — | —   | —  | 非穴番(SB49)の柱穴(へ変更) |         |     |        |           |        | 3  | 相黒  | シ  | N△土灰× |       |    |
|         |     |        |           |    | 1 | 黒黒  | シ  | N△土灰×             | Pit1783 | 108 | (楕円形)  | 44×(31)   | 35     | 1  | 相   | シ  | N△土灰× |       |    |
| Pit1731 | 139 | (楕円形)  | (38)×31   | 25 | 2 | 灰黄緑 | シ  | N△土灰×             |         |     |        |           |        | 2  | に黄緑 | シ  | N△土灰× |       |    |
|         |     |        |           |    | 3 | に黄緑 | シ  | N△土灰×             | Pit1791 | 130 | (円形)   | (26)×(26) | (21)   | 2  | に黄緑 | シ  | N△土灰× |       |    |
| Pit1735 | 138 | (楕円形)  | (74)×62   | 41 | 1 | 黒黒  | シ  | N△土灰×             |         |     |        |           |        | 1  | 黒黒  | シ  | N△土灰× |       |    |

凡例 色調：N-に黄い O-オリーブ 土性：シ=シルト 砂シ=粘土質シルト 砂シ=砂質シルト 備考：N=N層土(粘) 砂=粘土(粘) 灰=灰化土(粘) 灰=木灰  
粘=白粘土(粘) 灰=灰白粘土(粘) B=ブロック ○=多量 △=少量 ×=礫 混=混土 混=混状 互=互層状 柱=柱跡

## SX41 性格不明遺構(第429図、第38表)

調査区中央部の99区に位置する。大部分がSD297・345、SK470の重複によって失われており、北西・南西隅と北東部のみ残存する。SD297・345、SK470より古い。

確認された規模は長軸180cm、短軸175cm、深さ23cmを測る。平面形は北西・南西隅の形状から隅丸方形と考えられる。断面形は台形と考えられ、残存する壁面は直線的に立ち上がる。

堆積土は単層で、暗褐色シルトを主体とする。

遺物は土師器が少量出土したが、図化できるものはなかった。

## SX49 性格不明遺構(第429図、第38表)

調査区中央部北寄りの54・62区に位置する。西壁際の一部のみ残存しており、SI509・515より古い。

確認された規模は長軸199cm、短軸56cm、深さ39cmを測る。平面形は円形ないし楕円形と考えられる。断面形は不明で、壁面は内湾気味に立ち上がる。

堆積土は3層に分層した。褐灰色シルトを主体とする。

遺物は土師器が少量出土したが、図化できるものはなかった。

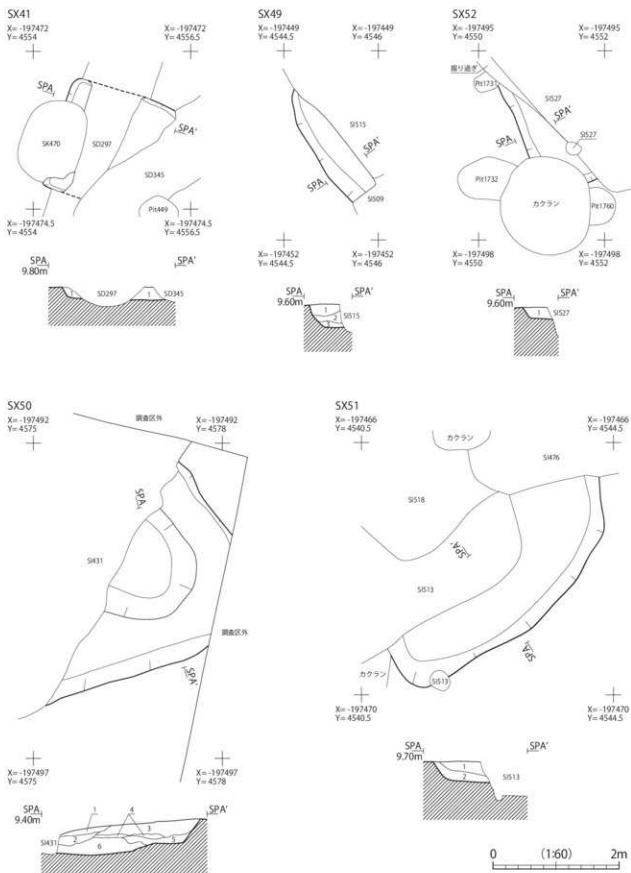
## SX50 性格不明遺構(第429図、第38表)

調査区南東部の133・141区に位置する。遺構の大半はSI431の重複により失われており、東端部は調査区外へと続く。SI431より古く、Pit1457より新しい。

確認された規模は長軸367cm、短軸363cm、深さ58cmを測る。平面形は隅丸方形ないし隅丸長方形、断面形は台形と考えられ、壁面は直線的に立ち上がる。壁面から60～70cm程度内側の底面は、土坑状に落ち込んでいる。

堆積土は6層に分層した。灰黄褐色ないし暗オリーブ褐色砂質シルトを主体とする。

遺物は土師器・須恵器が少量出土したが、図化できるものはなかった。



第429図 SX41・49・50～52 性格不明遺構

## SX51 性格不明遺構 (第429図、第38表)

調査区中央部の89区に位置する。大部分がSI476・513・518の重複により失われており、南東辺と南西隅のみ残存する。SI476・513・518より古い。

確認された規模は長軸435cm、短軸173cm、深さ32cmを測る。平面形は楕円形と考えられ、断面形は不明である。壁面は直線的に立ち上がる。

堆積土は2層に分層した。黒褐色ないし灰黄褐色シルトを主体とする。

遺物は土師器が少量出土したが、図化できるものはなかった。

## SX52 性格不明遺構 (第429図、第38表)

調査区南部の139区に位置する。大部分が掘乱やSI527の重複により失われており、南西隅の一部のみ残存する。SI527、Pit1731より古い。

確認された規模は長軸202cm、短軸86cm、深さ21cmを測る。平面形は隅丸方形と考えられる。断面形は不明で、壁面は直線的に立ち上がる。

堆積土は単層で、暗灰黄色シルトを主体とする。

遺物は出土しなかった。

第38表 性格不明遺構(古墳時代～奈良時代) 観察表

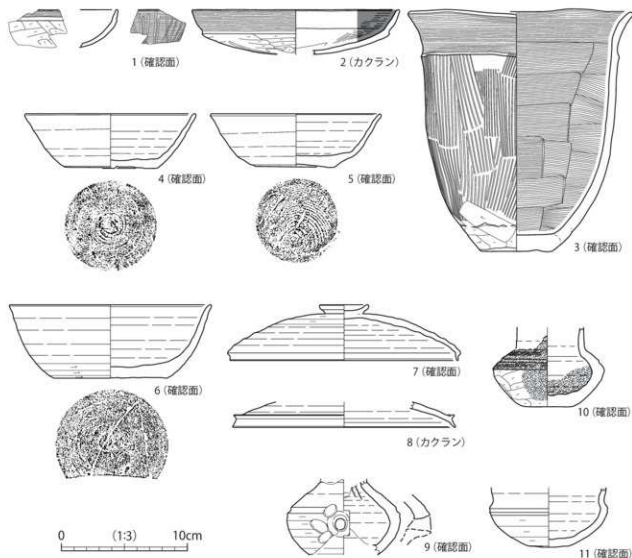
| 遺構名  | 区別         | 平面形    | 規模(cm)      |    | 層位 | 土色              | 土性    | 備考                    | 重複                      |
|------|------------|--------|-------------|----|----|-----------------|-------|-----------------------|-------------------------|
|      |            |        | 長軸×短軸       | 深さ |    |                 |       |                       |                         |
| SX41 | 99         | (楕円方形) | 180×(175)   | 23 | 1  | 10YR3/3 黒褐色     | シルト   | 各種土粒微量含む。             | SD207・345、SK470より古い。    |
|      |            |        |             |    | 2  | 10YR4/1 黒灰色     | シルト   |                       |                         |
| SX49 | 54<br>62   | (円形)   | (199)×(50)  | 39 | 1  | 10YR4/1 黒灰色     | シルト   | 各種土ブロック(10～20mm)少量含む。 | SK509・515より古い。          |
|      |            |        |             |    | 2  | 10YR4/1 黒灰色     | シルト   |                       |                         |
|      |            |        |             |    | 3  | 10YR4/1 黒灰色     | 砂質シルト |                       |                         |
| SX50 | 133<br>141 | (楕円方形) | (367)×(363) | 58 | 1  | 10YR4/2 灰黄褐色    | 砂質シルト | 各種土粒多量含む。             | SI431より古く、Pit1457より新しい。 |
|      |            |        |             |    | 2  | 2.5Y4/2 暗灰黄色    | 砂質シルト |                       |                         |
|      |            |        |             |    | 3  | 10YR4/2 灰黄褐色    | シルト   |                       |                         |
|      |            |        |             |    | 4  | 2.5Y4/1 暗オリーブ灰色 | 砂質シルト |                       |                         |
|      |            |        |             |    | 5  | 7.5Y4/2 灰オリーブ色  | 砂質シルト |                       |                         |
|      |            |        |             |    | 6  | 2.5Y3/1 暗オリーブ灰色 | 砂質シルト |                       |                         |
| SX51 | 89         | (楕円形)  | (435)×(173) | 32 | 1  | 10YR3/1 黒褐色     | シルト   | 各種土粒多量、炭化物粒微量含む。      | SI476・513・518より古い。      |
|      |            |        |             |    | 2  | 10YR4/2 灰黄褐色    | シルト   |                       |                         |
| SX52 | 139        | (隅丸方形) | (202)×(86)  | 21 | 1  | 2.5Y4/2 暗灰黄色    | シルト   | 各種土粒少量、炭化物粒微量含む。      | SK527、Pit1731より古い。      |

## (8) 遺構外出土遺物 (第430～433図)

遺構確認時や掘乱、側溝掘削などで出土した遺物について記載する。いずれも本来の所属遺構は不明だが、土師器環2点・甕1点、須恵器環3点・蓋2点・鉢1点・壺1点・壺もしくは瓶類4点・甕1点・円面硯2点、礫石器4点、石製品4点、土製品2点を掲載した(第430～433図)。

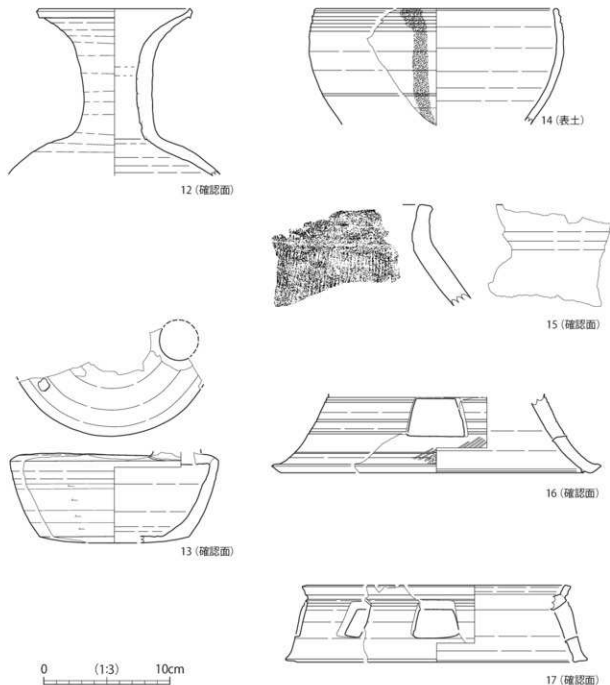
1・2は土師器環で、1は北武蔵型暗文環の特徴を持つ。薄手で精巧なつくりである。扁平な半球形を呈すると考えられ、口縁部は沈線状の段を持ち、短く直立する。内面はヨコナデ後、暗文とみられる幅の狭いヘラミガキが放射状に施されている。色調は橙色を呈し、胎土は精良で、黒色粒が混じる砂粒を含む。焼成は良好で締まる。2は浅身で薄手である。扁平な丸底を呈し、口縁部は内湾気味に外反する。口縁部と体部の境は、外面に段、内面に稜を持つ。内面に黒色処理が施されている。3は土師器甕で、砲弾形を呈し、頸部に段を持ち、口縁部は緩やかに外反する。

4～6は須恵器環で、6は深身である。4は台形、5は体部下位で外反し、中位から口縁部に向かって直線的に外傾、6は緩やかに内湾する。5・6の口縁部はわずかに外反する。4の底部の切り離しは回転ヘラ切り、5は回転糸切りで、ともに再調整は認められない。6は、体部下位から底部にかけて回転ヘラケズリによる再調整が施されているため、底部の切り離しは不明である。4・6の色調は灰色、5は灰色～にぶい橙色を呈する。4・6の胎土はやや精良で、ともに砂粒と黒色粒子、白色粒子を含む。5は粗く、3mm以下の砂礫と赤色粒子、白色粒子を含む。



| 図版番号 | 登録番号  | 出土地点        | 層位   | 種別  | 器種  | 法量 (cm) |                 | 外面調整  | 内面調整                   | 備考                             | 写真掲載 |
|------|-------|-------------|------|-----|-----|---------|-----------------|---|------------------------|--------------------------------|------|
|      |       |             |      |     |     | 口径      | 底径              |   |                        |                                |      |
| 1    | C-739 | 調査区<br>北東   | 確認面  | 土師器 | 杯   | —       | (3.0)           | 口径: 22F<br>体部: A9E9                                       | 22F → 49E9 (放射状)       | 周布系 角閃石微晶を含む                   | 363  |
| 2    | C-740 | 調査区<br>中央北  | カクラン | 土師器 | 杯   | (16.5)  | (3.6)           | 口径: 23F<br>体部: A9E9                                       | 49E9                   | 内面黒色処理 内外面中厚膜                  | 363  |
| 3    | C-201 | 調査区         | 確認面  | 土師器 | 甕   | (17.5)  | 5.8 14.2        | 口径: 22F<br>胴上段~中段: 49E9<br>胴下段~底部: A9E9                   | 口径: 23F<br>胴部: A9E9    |                                | 363  |
| 4    | E-101 | 調査区<br>北東   | 確認面  | 須恵器 | 杯   | 13.4    | 7.3 4.3         | 070調整<br>底部: 回転60°  | 070調整                  | 外面に緑部垂心焼き痕                     | 363  |
| 5    | E-102 | 調査区<br>北東   | 確認面  | 須恵器 | 杯   | 13.4    | 6.3 4.2         | 070調整<br>底部: 回転60°  | 070調整                  |                                | 363  |
| 6    | E-103 | 調査区<br>中央南壁 | 確認面  | 須恵器 | 杯   | (16.0)  | (9.0) (5.8)     | 口径~胴中段: 070調整<br>体下部~底部: 回転49E9                           | 070調整                  | 外面に緑部垂心焼き痕                     | 363  |
| 7    | E-105 | 調査区<br>中央   | 確認面  | 須恵器 | 蓋   | (18.0)  | ツマミ<br>径<br>3.7 | 口径~天井下段: 070調整<br>天井上段: 回転49E9<br>ツマミ部: 070調整によるツマミ組<br>付 | 070調整                  | 骨針中層含む 外面天井部下<br>位垂心焼き痕        | 363  |
| 8    | E-110 | 調査区<br>北東   | カクラン | 須恵器 | 蓋   | (17.6)  | — (2.0)         | 070調整   | 070調整                  | 骨針中層含む                         | 363  |
| 9    | E-107 | 調査区<br>中央北  | 確認面  | 須恵器 | 蓋   | —       | (5.8)           | 体上部: 070調整→沈殿<br>体下部: 回転49E9<br>注1部: 3E 49E9              | 胴部: 斜り込み痕<br>体部: 070調整 | 注口径(1.3cm) 外面体部上・<br>内面底部に灰かぶり | 363  |
| 10   | E-111 | 調査区         | 確認面  | 須恵器 | 甕   | —       | 4.0 (6.3)       | 胴部: 070調整<br>体上部: 難品状況文→沈殿<br>体下部~底部: 手付49E9              | 070調整                  | 外面体部・体部内面下部自<br>然釉付着           | 363  |
| 11   | E-104 | 調査区         | 確認面  | 須恵器 | 短頸甕 | —       | (4.3)           | 口径: 070調整<br>体部: 回転49E9                                   | 070調整                  | 角閃石微晶を含む 外面大44痕                | 364  |

第430図 遺構外出土遺物(1)



| 図物番号 | 資料番号  | 出土地点       | 層位  | 種別  | 器種  | 法量(cm) |        |        | 外面調整                               | 内面調整 | 備考                                | 写真掲載 |
|------|-------|------------|-----|-----|-----|--------|--------|--------|------------------------------------|------|-----------------------------------|------|
|      |       |            |     |     |     | 口径     | 底径     | 器高     |                                    |      |                                   |      |
| 12   | E-108 | 調査区        | 確認面 | 炊器器 | 長頸類 | (12.0) | —      | (13.2) | 口縁：0%調整<br>体部：不明                   | 0%調整 | 2段構成・外面体部上位・内面口縁部のみより骨針少量。内面石灰質成分 | 364  |
| 13   | E-109 | 調査区<br>南東端 | 確認面 | 炊器器 | 平皿  | —      | (12.0) | (7.2)  | 体上位：0%調整<br>体下位～底部：0%調整            | 0%調整 | 外面体部のみより骨針少量                      | 364  |
| 14   | E-106 | 調査区<br>中央西 | 表土  | 炊器器 | 鉢   | (19.0) | —      | (9.2)  | 口縁：0%調整～沈陥<br>体上位：0%調整<br>体下位：0%調整 | 0%調整 | 外面自然釉付着・骨針微量成分                    | 364  |
| 15   | E-100 | 調査区<br>中央西 | 確認面 | 炊器器 | 甕   | —      | —      | (8.1)  | 口縁：0%調整<br>胴部：平行3%調整               | 0%調整 |                                   | 364  |
| 16   | E-112 | 調査区<br>南東  | 確認面 | 炊器器 | 円皿類 | —      | (24.4) | (6.0)  | 平行3%～0%調整～沈陥                       | 0%調整 | 透孔1箇所・内外面に自然釉付着                   | 364  |
| 17   | E-113 | 調査区<br>南東  | 確認面 | 炊器器 | 円皿類 | —      | (22.0) | (6.0)  | 0%調整～沈陥                            | 0%調整 | 透孔8方向か・内外面体部のみより                  | 364  |

第431図 遺構外出土遺物(2)

7・8は須恵器蓋で、7にはリング状のツマミが付されている。扁平なドーム状を呈し、口縁部は外反気味に垂下する。8も扁平なドーム状と考えられ、口縁部は外傾し、口縁部上位に突帯がめぐる。7の色調は浅黄色～橙色、8は暗赤灰色を呈する。7の胎土はやや粗く、2mm以下の砂礫と赤色粒子、海綿骨針を含む。8はやや精良で、少量の砂粒、白色粒子と海綿骨針を含む。

9は須恵器甕で、注口部が突出している。内湾する体部で、肩部には太めの沈線が1条めぐる。色調は灰色を呈し、胎土は精良で、少量の砂粒と多量の黒色粒子を含み、黒色粒子の吹き出しが目立つ。

10は須恵器甕で、厚手で重量感のあるつくりである。肩部が角張って屈曲し、口縁部は直立する。沈線で区画された3～5条の波状文が外面の肩部に2段施されている。色調は暗灰色～灰色を呈し、胎土は精良で、少量の砂粒と白色粒子を含む。11は須恵器短頸甕で、体部は内湾し、頸部でくびれ、口縁部は外反気味に直立すると考えられる。浅い沈線が体部上位に2条めぐる。色調は明灰色を呈し、胎土はやや精良で、砂粒と黒色粒子を含む。焼成はやや不良で軟質である。

12は須恵器長頸甕で、口縁端部に凸面を持つ。体部と頸部の内面に接合痕が見られるため、それぞれ別づくりで接合されたと考えられる。色調は暗灰色～灰色を呈し、砂粒と黒色粒子を多量、白色粒子と海綿骨針を少量含む。13は須恵器平底で、肩部は強く屈曲し、上部は膨らまず水平である。色調は灰色～明紫灰色を呈し、胎土はやや精良で、少量の砂粒と黒色粒子を含み、黒色粒子の吹き出しが目立つ。また、焼膨れが目立ち、断面に亀裂が生じている。

14は須恵器鉢で、体部は緩やかに内湾し口縁部に至る。沈線が体部に1条、口縁部に3条めぐる。色調は灰色～青灰色を呈し、胎土はやや精良で、砂粒と多量の黒色粒子、微量の海綿骨針を含む。口縁部に軸だまりがあることから逆位で焼成されたと考えられる。

15は須恵器甕で、口縁部は短く直立し、端部がわずかに外面側に肥厚する。色調は灰色～暗灰色を呈し、胎土はやや精良で、砂粒と白色粒子を含む。

16・17は須恵器円面甕である。16の脚部は「ハ」字状に広がり、端部は強く外反する。また内面側に細い突帯がめぐる。外面は平行タタキ後に細い沈線が5条認められる。台形と考えられる透かし孔が1箇所認められる。17は甕面から脚部にかけての破片資料である。直線的に外傾する脚部で、裾端部はわずかに肥厚する。外縁部は斜め上方に付されている。沈線が外面の脚部上位に1条めぐる。台形と考えられる透かし孔が2方向認められ、復元すると8方向にあったと考えられる。16の色調は明灰色を呈し、17は灰色～暗灰色を呈する。胎土はともに精良で、砂粒と黒色粒子、白色粒子を含む。

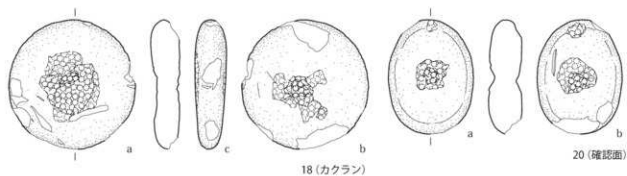
18～20は凹石である。19・20は敲石の機能も持つ。18はa面に深い、b面には浅い凹部が形成されている。19はa面に深い凹部が形成され、a～d面には敲打痕がみられる。20はa・b面に深い凹部、敲打痕が認められる。b面には溝状痕がみられる。石材は18が凝灰岩、19が花崗岩、20が細粒凝灰岩である。21は台石である。磨面が2面あり、a・b面に溝状痕・線条痕、a面には敲打痕が認められる。石材は流紋岩である。

22～24は砥石である。22は砥面が7面あり、a・b・d面に溝状痕、a～e面に線条痕・敲打痕がみられる。23は砥面が4面あり、c・e面に溝状痕、a～e面に線条痕が認められる。上部には、2箇所の貫通孔があり、ともに片側から穿孔されている。24は砥面が3面あり、a～c面に溝状痕・線条痕がみられる。石材は22が砂岩、23が片岩、24がホルンフェルスである。

25は石製の小玉である。短い円筒状を呈している。石材は緑色凝灰岩である。

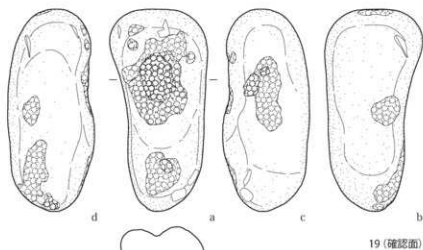
26は土製の支脚である。円柱状を呈し、全体をナデで粗く仕上げている。

27は羽口である。狭端部付近が被熱により変色しており、融解物が付着している。外面にはナデが施され、内面は芯棒を引き抜き後、未調整である。

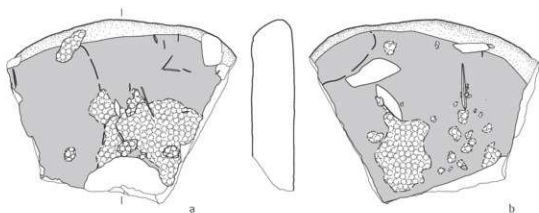


18 (カクラン)

20 (確認面)



19 (確認面)



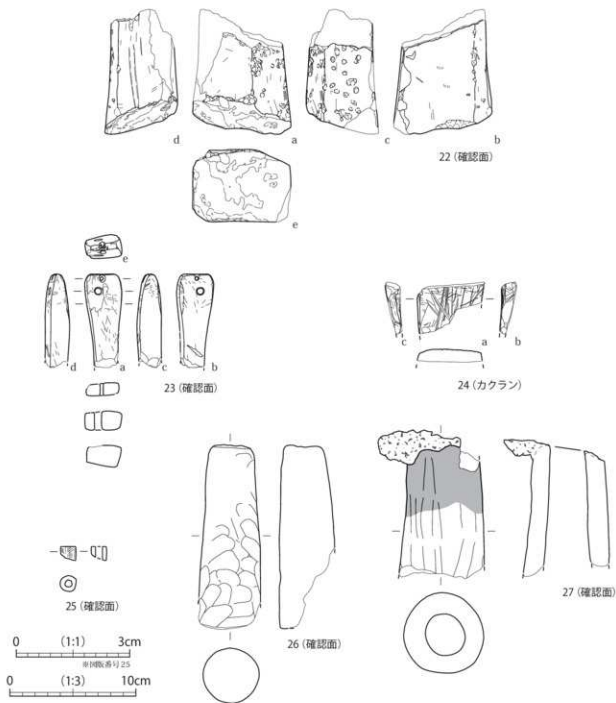
21 (確認面)

0 (1:3) 10cm

| 図説番号 | 発掘番号   | 出土地点   | 層位   | 種別  | 器種   | 法量 (cm) |        |     | 重量 (g) | 石材     | 備考                    | 写真掲載 |
|------|--------|--------|------|-----|------|---------|--------|-----|--------|--------|-----------------------|------|
|      |        |        |      |     |      | 全長      | 幅      | 厚さ  |        |        |                       |      |
| 18   | Kc-040 | 調査区    | カクラン | 礫石器 | 凹石   | 10.2    | 9.4    | 2.5 | 217.6  | 凝灰岩    | 凹2面(深・浅) 最(平坦)        | 364  |
| 19   | Kc-035 | 調査区北中央 | 確認面  | 礫石器 | 凹+最石 | 16.1    | 6.7    | 6.3 | 874.5  | 花崗岩    | 凹1面(深) 最(平坦・側面)       | 364  |
| 20   | Kc-042 | 調査区    | 確認面  | 礫石器 | 凹+最石 | 9.1     | 6.7    | 2.6 | 127.4  | 細粒凝灰岩  | 凹2面(深) 最(平坦) 溝状底      | 364  |
| 21   | Kc-037 | 調査区中央南 | 確認面  | 礫石器 | 台石   | (18.3)  | (14.7) | 3.4 | 866.2  | 黒雲母流紋岩 | 凹2面(平坦) 最(平坦) 溝状底 細集底 | 365  |

第432図 遺構外出土遺物(3)





| 図版番号 | 登録番号   | 出土地点    | 層位   | 種別  | 器種 | 法量 (cm) |       |     | 重量 (g) | 石材             | 備考   | 写真図版 |
|------|--------|---------|------|-----|----|---------|-------|-----|--------|----------------|--|------|
|      |        |         |      |     |    | 全長      | 幅     | 厚さ  |        |                |  |      |
| 22   | Kd 050 | 調査区南中央部 | 確認面  | 石製品 | 砥石 | 9.0     | 7.7   | 5.7 | 589.6  | 砂岩             | 砥面7面 溝状痕(a~b・d面) 陥没痕(a~e面) 端部欠損                              | 365  |
| 23   | Kd 052 | 調査区     | 確認面  | 石製品 | 砥石 | 7.4     | 5.2   | 1.7 | 59.4   | 片岩             | 砥面4面 溝状痕(e面) 陥没痕(a~e面) 穿孔2ヶ所 片断 穿孔孔径0.3~0.6cm×0.5~0.7cm 端部欠損 | 365  |
| 24   | Kd 055 | 調査区     | カケラン | 石製品 | 砥石 | 5.3     | (4.1) | 1.0 | 27.9   | 全ルンアエ<br>ルズ(●) | 砥面3面 溝状痕(a~c面) 陥没痕(a~c面) 裏面・端部欠損                             | 365  |
| 25   | Kd 053 | 調査区     | 確認面  | 石製品 | 小玉 | 0.4     | 0.4   | 0.4 | 0.2    | 緑色凝灰岩          | 片断穿孔孔径0.2cm  | 365  |
| 図版番号 | 登録番号   | 出土地点    | 層位   | 種別  | 器種 | 法量 (cm) |       |     | 重量 (g) | 備考             | 写真図版   |      |
|      |        |         |      |     |    | 全長      | 幅     | 厚さ  |        |                |  |      |
| 26   | P-043  | 調査区     | 確認面  | 土製品 | 支脚 | (14.6)  | 4.9   | 4.4 | 318.4  | 珪              |  | 365  |
| 27   | P-046  | 調査区     | 確認面  | 土製品 | 埴口 | (11.7)  | 6.8   | 6.4 | 372.6  |                | 外面:珪 内面:芯締引き残き未掘物 埴面破断部付着あり 焼熱による変色あり                        | 365  |

第433図 遺構外出土遺物(4)

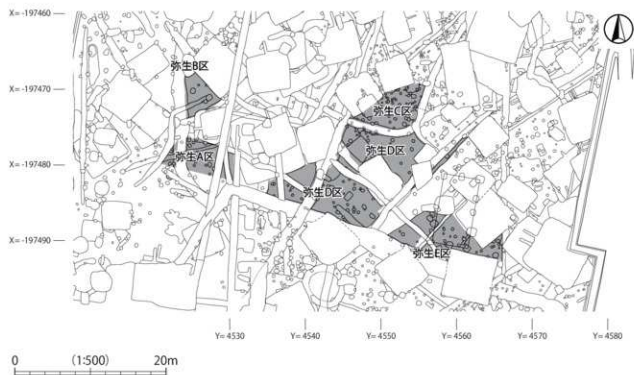
## 第3節 弥生時代以前の遺構と遺物(第434～476図)

## (1) 弥生時代包含層調査の概要(第434～438図)

古墳時代～古代の遺構検出および遺構調査時に弥生土器や石器、石製品などが出土したため、周辺調査区と同様に弥生時代の遺構や遺物包含層の存在が想定されたことから、基本層IV層以下の調査を行った。なお古墳時代～古代の遺構は重複が著しく、また基本層IV・V層を削平しているため、基本層IV層が残存している地点を任意の調査区とし、便宜的に弥生A～E区と呼称した(第434図)。

遺物は各調査区から、弥生土器・打製石器・礫石器などコンテナ2箱程度が出土している。出土遺物はA区、D区中央南側、E区西側に集中しているが、調査区毎による時期差や組成に大きな違いは認められない。出土層位はいずれもIV層を中心とするが、本来は部分的に残存するV層に帰属するものと考えられ、別次調査においてもV層が弥生時代の遺物包含層と捉えられている。

このため、本報告では弥生時代の遺物のうちA～E区の出土遺物をIV・V層出土遺物として一括して記載し、合わせて古墳時代～古代の遺構堆積土出土遺物などを包含層外出土遺物として報告する。



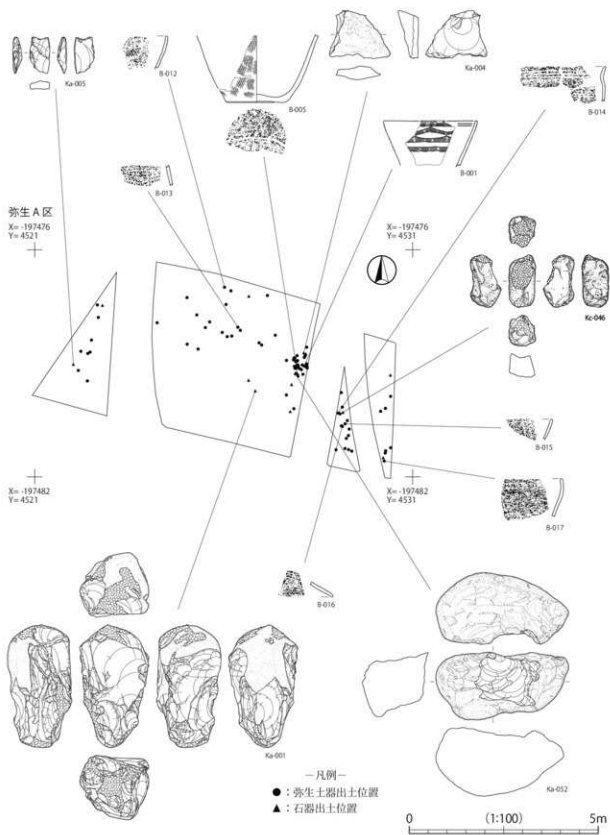
第434図 弥生時代調査区配置図

## (2) IV・V層出土遺物(第439～445図)

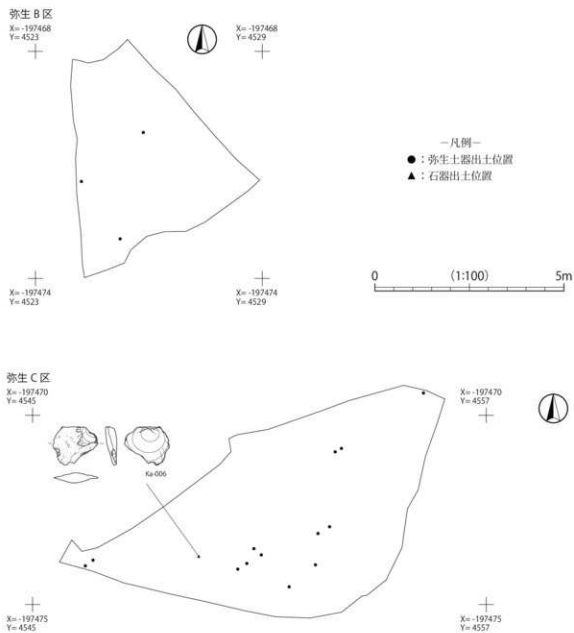
本層の出土遺物は弥生土器と石器類で、コンテナ2箱分出土した。弥生土器は壺・鉢・蓋・高坏・深鉢・甕の器種が認められ、特に甕の出土量が多い。いずれも弥生時代中期中葉に属するものと考えられる。

石器類は定形的な製品がほとんどみられず、剥片が主体である。これらには二次加工が施されているものも少量含まれる。

また、石核も3点出土したが、接合関係が確認されたものは1点のみであった。



第435图 弥生A区IV・V層遺物出土状況図



第436図 弥生B・C区 IV・V層遺物出土状況図

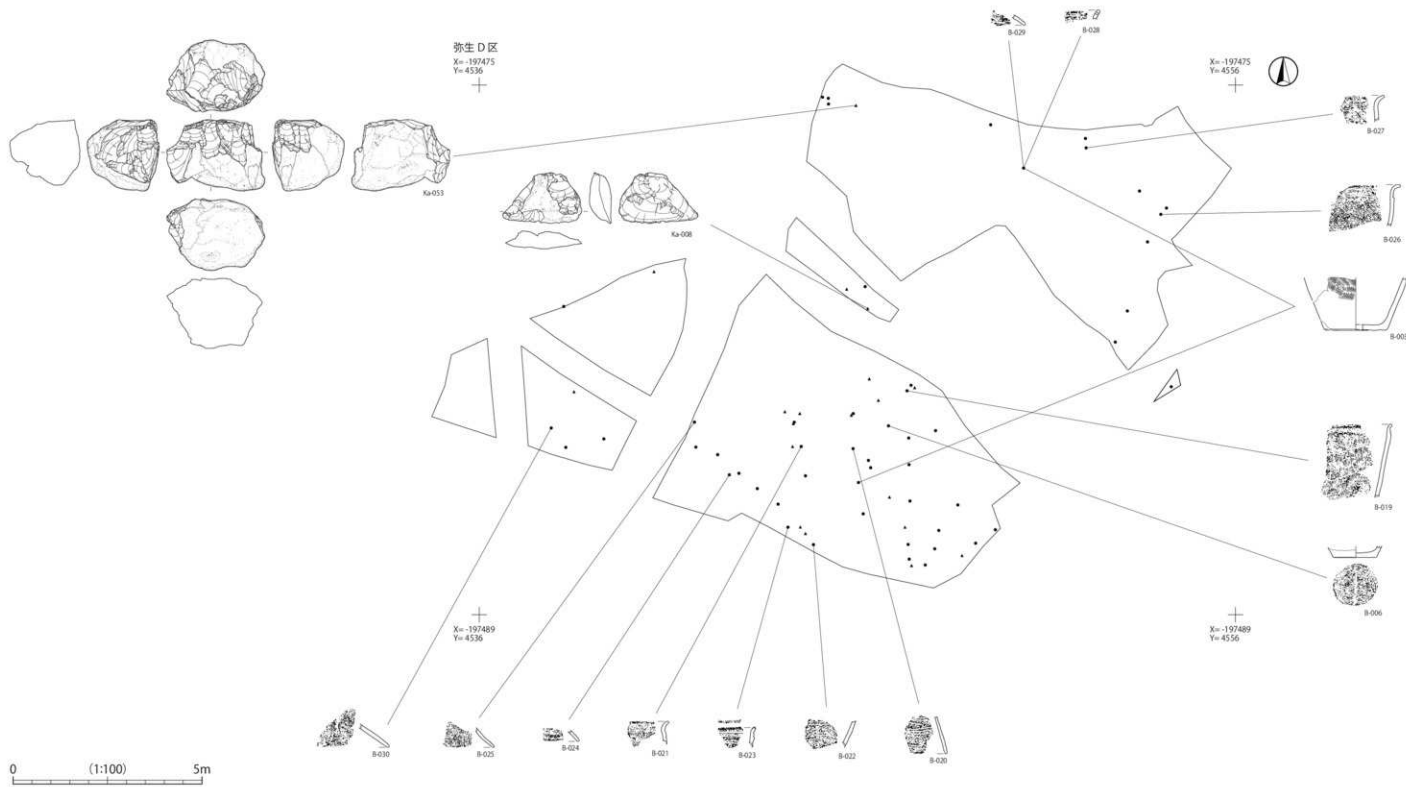
a. 弥生土器 (第439～442図)

基本層IV・V層から出土した弥生土器は、弥生時代中期中葉の椀形式(高田B式)～中在家南式を主体とし、壺5点、鉢9点、蓋7点、高環4点、甕11点を掲載した(別器種の可能性があるものを含む)。いずれも破片で、器形を復元できる資料はない。以下、器種毎に詳細を記載する。

壺(第439図1～5)

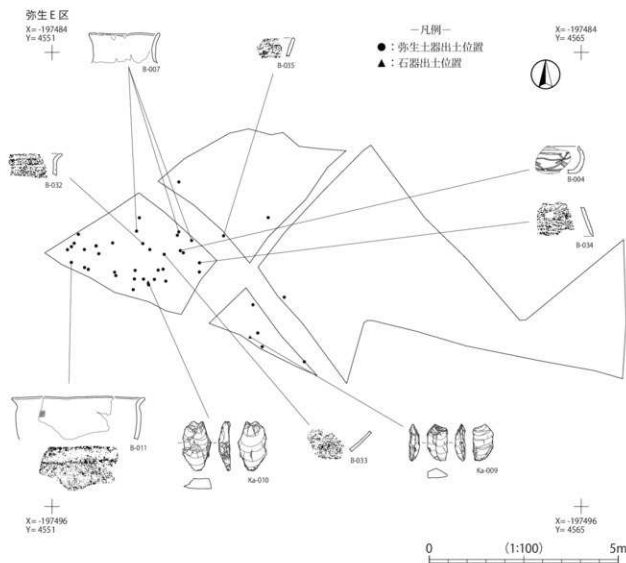
1は器高4.3cmの小型品である。1の器形は、丸底状平底の底部から内湾しながら立ち上がり、口縁部と体部の境が屈曲して口縁部が短く直立する。2～5は頸部が直立気味に立ち上がるもので、口縁部が緩やかに外反するもの(2)、短く外傾するもの(3)、大きく外反するもの(4)がみられる。口縁部は平坦口縁のものが多いが、3は口唇部に緩やかな傾斜がみられるため、波状口縁または突起をもつと考えられる。

- 凡例—  
 ●：弥生土器出土位置  
 ▲：石器出土位置

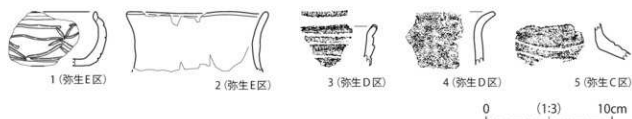


第437图 弥生D区IV・V層遺物出土状況图





第438图 弥生E区IV・V層遺物出土状況



| 図記<br>番号 | 登録<br>番号 | 出土地点 | 層位    | 種類   | 器種 | 部位     | 外形測定<br>〔文様〕  | 内面測定<br>〔文様〕                                      | 備考                 | 写真<br>掲載 |
|----------|----------|------|-------|------|----|--------|---|---|--------------------|----------|
| 1        | B-004    | 弥生E区 | IV・V層 | 弥生土器 | 甕  | 口縁一底部  | 体部：F <sup>+</sup> →沈版(横位+斜位の取文)→無文(縦位)<br>底：F <sup>+</sup>          | 体上半：F <sup>+</sup><br>体下半：横位F <sup>+</sup>        | 器高4.3cm            | 366      |
| 2        | B-007    | 弥生E区 | IV・V層 | 弥生土器 | 甕  | 口縁一腹部  | 口縁：F <sup>+</sup>   | F <sup>+</sup>                                    | 口径1.0cm<br>内外面中央摩滅 | 366      |
| 3        | B-023    | 弥生D区 | IV・V層 | 弥生土器 | 甕  | 口縁一腹部  | 口内：L(展開文横位)→無文<br>腹部：横位(斜位)→L(沈版(横位の取文))                            | L <sup>+</sup> F <sup>+</sup> →口縁上層F <sup>+</sup> | 口縁部突起              | 366      |
| 4        | B-027    | 弥生D区 | IV・V層 | 弥生土器 | 甕  | 口縁一腹部  | 口内：植物葉脈(取文) 口縁：L <sup>+</sup> F <sup>+</sup><br>腹部：斜位F <sup>+</sup> | 横位F <sup>+</sup>                                  |                    | 366      |
| 5        | B-018    | 弥生C区 | IV・V層 | 弥生土器 | 甕  | 腹部一体上部 | 腹部：F <sup>+</sup><br>体部：植物葉脈(取文)→L(沈版(横位の取文))→無文部                   | 斜・横位F <sup>+</sup>                                |                    | 366      |

第439图 IV・V層出土弥生土器(1)

装飾文様は1本引き沈線で施文されている。1は体部上半に台形、下半に三角形の文様が施されている。2～5は、口唇部に地文が施文されているもの(3・4)、頸～体部上端に平行沈線が施文されているものがある(3・5)。沈線幅はいずれも2.0mm前後で、断面形はU字形とV字形がある。また、横位隆帯が3の頸部に貼り付けられている。内面にはナデやミガキが施されている。

地文は単節LR縄文、植物茎回転文がみられる。これらのうち、地文を施した後に沈線を施し、平行沈線間が磨消されているもの(5)がある。

#### 鉢(第440図6～14)

器形は、体部から口縁部に向かって緩やかに内湾しながら立ち上がるもの(6・7・13)、体部が外反気味に立ち上がり口縁部でやや内湾しながら開くもの(8)、直線的に外傾するもの(9～11・14)、口縁部と体部の境で屈曲して口縁部が短く外傾するもの(12)がある。口縁部はいずれも平坦口縁である。また、焼成前に外側から穿孔されているもの(8・9・12)がある。

装飾文様は口縁～体部上半に1本引き沈線で施文されている。連続山形文が施文されているもの(6～11・13)がほとんどで、これらは斜線2条を一組とするもの(7・9・11)、1条の斜線・弧線を組み合わせて複雑化するもの(6)、3条を一組とするもの(8)がある。文様の交点には1条の垂線が施文されているもの(8)もみられる。11は施文が粗雑で、交点に隙間がみられる。沈線幅は1.5～2.0mm前後のものが多いが、6・9は1.0mm前後と細い。沈線断面形はU字形とV字形がある。内面にはヨコナデやミガキが施され、口縁部に1条または2条の横位直線文が施文されているもの(6・8・9)がある。

地文は単節LR縄文、植物茎回転文がみられる。これらのうち、地文を施した後に沈線を施し、区画外が磨消されているもの(6・7)と、沈線施文後、地文が区画内に充填されているもの(11・13)がある。底面には木葉痕(14)が認められる。

#### 蓋(第440図15～21)

天井部にはツマミが付くものがあり、その形態は低いツマミ(15)と台形(16)がみられる。

体部から口縁部は、直線的に開くもの(17～19)と口縁部付近がわずかに屈曲して内湾気味に開くもの(20・21)がある。

装飾文様は体部下半～口縁部に1本引き沈線で施文され、連続山形文・平行沈線が施文されている。沈線幅は1.5mm前後で、断面形はU字形を呈する。内面にはミガキが施されている。

地文は単節LR縄文、植物茎回転文がみられる。20は摩滅のため地文の有無が不明だが、地文を施した後に沈線を施し、口縁部が磨消されているもの(17・18)がある。

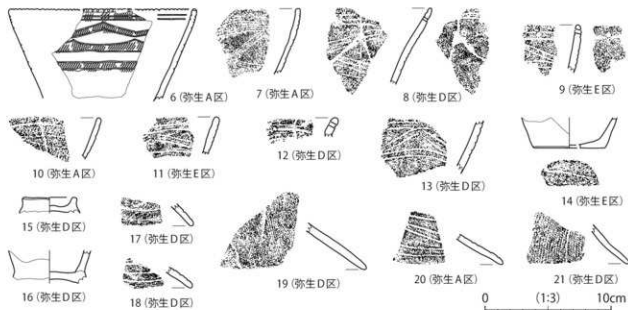
#### 高坏(第441図22～25)

体部の器形は直線的に開くもの(22)、脚部は直線的に外傾するもの(23～25)がある。

装飾文様は体部上半または脚部に1本引き沈線で連続山形文が施文されている。これらは1条の斜線・弧線を組み合わせて複雑化するもの(23・24)、斜線3条を一組とするもの(25)がある。いずれも沈線幅は1.5mm前後で、断面形はU字形を呈する。内面にはナデやミガキが施されている。

地文は単節LR縄文、植物茎回転文がみられる。これらのうち、地文を施した後に沈線を施し、区画外が磨消されるもの(22・24)と、沈線施文後、地文が区画内に充填されるもの(23)がある。





| 図版番号 | 登録番号  | 出土地点 | 層位   | 種類   | 器種 | 部位         | 外面調整<br>(文様)   | 内面調整<br>(文様)               | 備考  | 写真<br>図版 |
|------|-------|------|------|------|----|------------|--|----------------------------|---|----------|
| 6    | B-001 | 弥生A区 | Ⅳ・Ⅴ層 | 弥生土器 | 鉢  | 口縁～<br>体部  | 口押・斜目 口縁:LR横文横位回転文→沈殿(横位直取文)<br>体部:LR横文横位回転文→沈殿(連続山形文)→無文部(下(磨消))      | 口縁:沈殿(横位直取文)<br>口押         | 口縁径14.0cm                                   | 366      |
| 7    | B-012 | 弥生A区 | Ⅳ・Ⅴ層 | 弥生土器 | 鉢  | 口縁～<br>体上部 | 口縁:植物葉回転文→沈殿(横位直取文)→無文部(下(磨消))<br>体部:植物葉回転文→沈殿(連続山形文)→無文部(下(磨消))       | 横位直取                       |   | 366      |
| 8    | B-031 | 弥生D区 | Ⅳ・Ⅴ層 | 弥生土器 | 鉢  | 口縁～<br>体上部 | 口縁:沈殿(横位直取文)<br>体上部:打→沈殿(連続山形文)→無文部(下)<br>体下部:LR横文横位回転                 | 口縁:沈殿(横位直取文)<br>体部:横位・斜位直取 | 口縁部除底面穿孔<br>孔径0.3cm<br>1本引き沈殿3本一組<br>内外面中厚減 | 366      |
| 9    | B-036 | 弥生E区 | Ⅳ・Ⅴ層 | 弥生土器 | 鉢  | 口縁～<br>体上部 | 口縁:沈殿(横位直取文)<br>体部:沈殿(連続山形文)   | 口縁:沈殿(横位直取文)               | 口縁部除底面穿孔<br>孔径0.3cm<br>内外面中厚減               | 366      |
| 10   | B-015 | 弥生A区 | Ⅳ・Ⅴ層 | 弥生土器 | 鉢  | 口縁～<br>体上部 | 口縁:LR横文横位回転→沈殿(横位直取文)<br>体部:LR横文横位回転→沈殿(連続山形文)                         | 不明                         | 内外面中厚減                                      | 366      |
| 11   | B-035 | 弥生E区 | Ⅳ・Ⅴ層 | 弥生土器 | 鉢  | 口縁～<br>体上部 | 口縁～体部:沈殿(連続山形文・横位直取文)<br>→植物葉回転文(文消)→沈殿→無文部(下)                         | 打打→斜位直取                    | 外面中厚減                                       | 366      |
| 12   | B-028 | 弥生D区 | Ⅳ・Ⅴ層 | 弥生土器 | 鉢  | 口縁～<br>体上部 | 口縁～体部:横位/ハケ状工具痕→沈殿(横位直取文)<br>体部:沈殿(連続山形文・横位直取文)→LR横文(文消)<br>→沈殿→無文部(下) | 横位直取                       | 口縁部除底面穿孔<br>孔径0.3cm                         | 366      |
| 13   | B-022 | 弥生D区 | Ⅳ・Ⅴ層 | 弥生土器 | 鉢  | 体上部        | 体部:不明<br>底面:木製版  | 不明                         | 底径5.0cm<br>内外面中厚減                           | 366      |
| 14   | B-008 | 弥生E区 | Ⅳ・Ⅴ層 | 弥生土器 | 蓋  | ツマミ<br>体上部 | 天井:打<br>ツマミ体上部:打   | 打                          | ツマミ部径4.2cm                                  | 366      |
| 15   | B-010 | 弥生D区 | Ⅳ・Ⅴ層 | 弥生土器 | 蓋  | ツマミ<br>体上部 | 天井:打<br>ツマミ体上部:打   | 打                          |   | 366      |
| 16   | B-009 | 弥生D区 | Ⅳ・Ⅴ層 | 弥生土器 | 蓋  | ツマミ<br>体上部 | 天井:打<br>ツマミ体上部:打   | 打                          |   | 366      |
| 17   | B-024 | 弥生D区 | Ⅳ・Ⅴ層 | 弥生土器 | 蓋  | 体下部<br>～口縁 | 口縁:LR横文横位回転→沈殿(横位直取文)<br>→無文部(下(磨消))                                   | 斜位直取                       |   | 366      |
| 18   | B-029 | 弥生D区 | Ⅳ・Ⅴ層 | 弥生土器 | 蓋  | 体下部<br>～口縁 | 体部～口縁:植物葉回転文→沈殿(横位直取文)<br>→無文部(下(磨消))                                  | 体部:斜位直取<br>口縁:横位直取         |   | 366      |
| 19   | B-030 | 弥生D区 | Ⅳ・Ⅴ層 | 弥生土器 | 蓋  | 体下部<br>～口縁 | 体部～口縁:植物葉回転文   | 打                          | 外面口縁→内面炭化物付着                                | 366      |
| 20   | B-016 | 弥生A区 | Ⅳ・Ⅴ層 | 弥生土器 | 蓋  | 体下部<br>～口縁 | 体部:沈殿(連続山形文)<br>口縁部:沈殿(横位直取文)  | 不明                         | 内外面中厚減                                      | 366      |
| 21   | B-025 | 弥生D区 | Ⅳ・Ⅴ層 | 弥生土器 | 蓋  | 体下部<br>～口縁 | 口縁～体部:LR横文横位回転   | 打                          |   | 366      |

第440図 Ⅳ・Ⅴ層出土弥生土器(2)

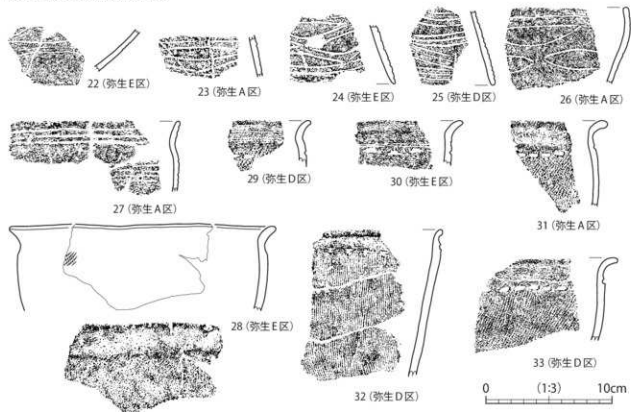
襲(第441・442図26～36)

器形は、大きく分けて①体部から口縁部が内湾しながら立ち上がり、口縁部まで至るもの、②口縁部と体部の境が屈曲し、口縁部が外傾しながら立ち上がるもの、③内湾しながら立ち上がる体部から口縁部が外反するものがある。口縁部はいずれも平坦口縁である。

①は1点(26)で、装飾文様は口縁～体部上半に1本引き沈線でレンズ形文が施文される。

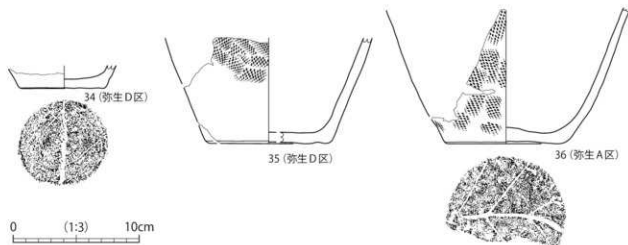
②は1点(27)で、装飾文様は口縁部と体部上半に1本引き沈線で平行沈線が施文され、屈曲部は無文帯になる。ともに沈線幅は1.5mm前後で、断面形はU字形を呈する。内面にはミガキが施されている。

26の地文は植物茎回転文がみられるが、27は摩滅のため不明である。地文を施した後に沈線を施文し、区画内が磨消されるもの(26)がある。



| 図録番号 | 登録番号  | 出土地点 | 層位    | 種別   | 器種 | 部位     | 外面装飾<br>(文様)   | 内面装飾<br>(文様)               | 備考                | 写真<br>掲載 |
|------|-------|------|-------|------|----|--------|--|----------------------------|-------------------|----------|
| 22   | B-033 | 弥生E区 | IV・V層 | 赤生土器 | 高杯 | 体部     | 体部:LR縦文横位回転→沈線(連続山形文)<br>→無文部②(1磨消)                                | ②f                         | 下部口縁部存在<br>内面やや摩滅 | 366      |
| 23   | B-013 | 弥生A区 | IV・V層 | 赤生土器 | 高杯 | 脚部     | 脚部:ff'→沈線(連続山形文)→植物茎回転文(花柄)<br>→無文部②f③f                            | 縦位②f                       |                   | 366      |
| 24   | B-034 | 弥生E区 | IV・V層 | 赤生土器 | 高杯 | 脚部     | 脚部:LR縦文横位回転→沈線(横位直線文)→無文部②f(磨消)<br>脚部:LR縦文横位回転→沈線(連続山形文)→無文部②f(磨消) | 脚部:②ff'<br>体部:ff'          |                   | 366      |
| 25   | B-020 | 弥生D区 | IV・V層 | 赤生土器 | 高杯 | 脚部     | 脚部:ff'→沈線(連続山形文)   | ff'                        | 1本引き沈線3本一組        | 366      |
| 26   | B-017 | 弥生A区 | IV・V層 | 赤生土器 | 甕  | 口縁→体上半 | 口縁:植物茎回転文→沈線(横位直線文)<br>体部:植物茎回転文→沈線(レズ形文)→無文部②f(磨消)                | 口縁:横位②f<br>体部:斜位②f         | 外面口縁→内面凹凸付着       | 366      |
| 27   | B-014 | 弥生A区 | IV・V層 | 赤生土器 | 甕  | 口縁→体上半 | 口縁→体上半:沈線(横位直線文)   | 不明                         | 内外面摩滅             | 366      |
| 28   | B-011 | 弥生E区 | IV・V層 | 赤生土器 | 甕  | 口縁→体上半 | 口縁:②ff'<br>体部:LR縦文横位回転   | 口縁→体部:横位②f                 | 口縁②1.2cm<br>外面摩滅  | 366      |
| 29   | B-021 | 弥生D区 | IV・V層 | 赤生土器 | 甕  | 口縁→体上半 | 口縁:LR縦文横位回転 口縁:②ff'<br>体上部:列点刺突(角・右→左)<br>体部:LR縦文横位回転→②f           | 口縁:②ff'<br>一部②f<br>体部:横位②f |                   | 366      |
| 30   | B-032 | 弥生E区 | IV・V層 | 赤生土器 | 甕  | 口縁→体上半 | 口縁:不明 口縁:②ff'<br>体上部:沈線(横位直線文)、列点刺突(角・右→左)<br>体部:植物茎回転文②f          | 口縁→体部:横位②f                 | 内外面摩滅             | 366      |
| 31   | B-002 | 弥生A区 | IV・V層 | 赤生土器 | 甕  | 口縁→体上半 | 口縁:②ff'<br>体上部:列点刺突(角・左→右)<br>体部:LR縦文横位回転。一部②f状工具痕                 | 口縁→体部:横位②f                 |                   | 366      |
| 32   | B-019 | 弥生D区 | IV・V層 | 赤生土器 | 甕  | 口縁→体部  | 口縁:植物茎回転文 口縁:②ff'<br>体上部:列点刺突(半截竹管・右→左)<br>体部:植物茎回転文               | 口縁→体部:ff'                  |                   | 366      |
| 33   | B-026 | 弥生D区 | IV・V層 | 赤生土器 | 甕  | 口縁→体上半 | 口縁:②ff'<br>体上部:列点刺突(円形・左→右)<br>体部:LR縦文横位回転。一部②f状工具痕                | 口縁→体部:横位②f                 |                   | 366      |

第441図 IV・V層出土赤生土器(3)



| 図録<br>番号 | 登録<br>番号 | 出土地点 | 層位    | 種類       | 器種 | 部位         | 外面調整<br>(文様)          | 内面調整<br>(文様)         | 備考       | 写真<br>図録 |
|----------|----------|------|-------|----------|----|------------|-----------------------|----------------------|----------|----------|
| 34       | B-006    | 弥生D区 | IV・V層 | 弥生<br>土器 | 甕  | 体下端<br>～底部 | 体部：V字～斜い字<br>底面：木葉輪   | 付                    | 底径6.5cm  | 366      |
| 35       | B-003    | 弥生D区 | IV・V層 | 弥生<br>土器 | 甕  | 体下部<br>～底部 | 体部：L横文縦位+斜位<br>底面：斜い字 | 体下部：斜い字<br>口縁～体部：斜い字 | 底径10.0cm | 367      |
| 36       | B-005    | 弥生A区 | IV・V層 | 弥生<br>土器 | 甕  | 体下部<br>～底部 | 体部：L横文縦位+斜位<br>底面：木葉輪 | 体下部：付<br>横位付         | 底径9.2cm  | 367      |

第442図 IV・V層出土弥生土器(4)

③は6点(28～33)で、口縁部と体部の境にくびれをもつものが多い。

口縁部はヨコナデが施され、口唇部に地文がみられるもの(29・32)がある。装飾文様は、体部上端に列点刺突と平行沈線がみられるが、列点刺突(29～33)が圧倒的に多い。刺突の方向は左右の別があり、先端が角・円形の棒状工具で施文されているものと半截竹管が用いられているもの(32)がある。また、半截竹管で平行沈線が施文されているものもある(30)。内面にはナデやミガキが施されている。

地文は単節LR縄文・植物茎回転文がみられる。底面には木葉痕(34・36)がみられる。

## b. 石器(第443～445図)

打製石器は削器1点、二次加工のある剥片7点、石核2点、礫石器は敲石1点、凹石1点を掲載した。石核のうち接合関係が確認できた1点については、「接合資料1」として第471図に掲載した。打製石器は図化できなかった資料を含め、大小剥片が大部分を占める。これらの出土状況は散在的で、石器製作ブロックのような一定の集中範囲は確認できなかった。石材は流紋岩が主体で、わずかに珪質頁岩や頁岩、凝灰岩などが認められた。

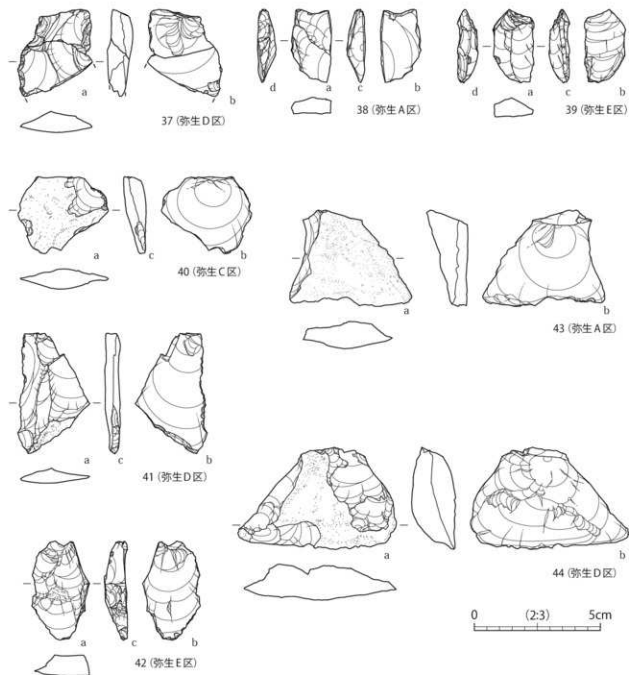
### 1) 打製石器

#### 削器(第443図)

37は削器である。a面の側縁部に二次加工が施されている。下端部が欠損している。石材は流紋岩である。

#### 二次加工のある剥片(第443図)

38～44は二次加工のある剥片である。38はa面の側縁の一部に二次加工が施されている。39はa・b面の側縁の一部に二次加工が施されている。40は、自然面を残すa面の側縁の一部に二次加工が施されている。41はb面の下縁から右縁部にかけて二次加工が施されている。a面の一部に自然面を残す。42はa・b面の下縁部に二次加工が施されている。a面の中央部に一部自然面を残す。43はb面の下縁に二次加工が施されている。a面に自然面を残す。44は自然面を残すa面の側縁部に二次加工が施されている。石材は41が珪質頁岩で、それ以外は流紋岩である。

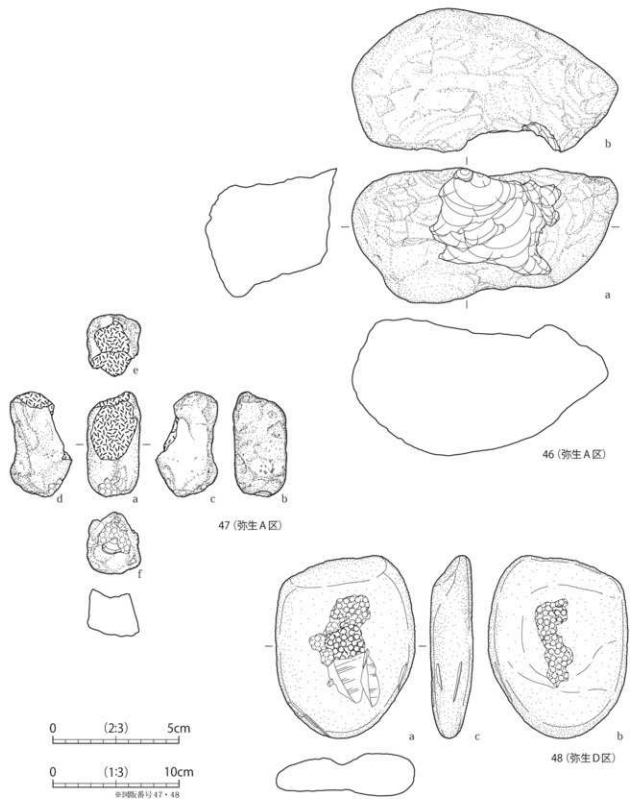


| 図版番号 | 特徴番号   | 出土地点 | 層位    | 種類   | 部種        | 法量(cm) |     |     | 重量(g) | 石材        | 備考               | 写真図版 |
|------|--------|------|-------|------|-----------|--------|-----|-----|-------|-----------|------------------|------|
|      |        |      |       |      |           | 全長     | 幅   | 厚さ  |       |           |                  |      |
| 37   | Ka-003 | 弥生D区 | IV・V層 | 打製石器 | 削器        | 3.5    | 3.0 | 1.0 | 8.6   | 流紋岩       | 下部部欠損(二次加工(a面))  | 367  |
| 38   | Ka-005 | 弥生A区 | IV・V層 | 打製石器 | 二次加工のある削片 | 2.9    | 1.6 | 0.7 | 3.3   | 流紋岩       | 二次加工(a面)         | 367  |
| 39   | Ka-009 | 弥生E区 | IV・V層 | 打製石器 | 二次加工のある削片 | 2.9    | 1.6 | 0.8 | 3.3   | 流紋岩       | 二次加工(a・b面)       | 367  |
| 40   | Ka-006 | 弥生C区 | IV・V層 | 打製石器 | 二次加工のある削片 | 3.6    | 3.0 | 0.8 | 7.3   | 流紋岩       | 二次加工(a面) 自然面あり   | 367  |
| 41   | Ka-007 | 弥生D区 | IV・V層 | 打製石器 | 二次加工のある削片 | 4.8    | 2.9 | 0.6 | 6.6   | 珸質頁岩<br>● | 二次加工(b面) 自然面あり   | 367  |
| 42   | Ka-010 | 弥生E区 | IV・V層 | 打製石器 | 二次加工のある削片 | 3.9    | 2.3 | 0.9 | 7.0   | 流紋岩       | 二次加工(a・b面) 自然面あり | 367  |
| 43   | Ka-004 | 弥生A区 | IV・V層 | 打製石器 | 二次加工のある削片 | 3.8    | 4.8 | 1.6 | 16.7  | 流紋岩       | 二次加工(b面) 自然面あり   | 367  |
| 44   | Ka-008 | 弥生D区 | IV・V層 | 打製石器 | 二次加工のある削片 | 6.3    | 4.0 | 1.7 | 34.7  | 流紋岩       | 二次加工(a面) 自然面あり   | 367  |

第443図 IV・V層出土石器(1)



第444図 IV・V層出土石器(2)



| 図版番号 | 登録番号   | 出土地点 | 層位    | 種別   | 器種   | 法量(cm) |      |     | 重量(g) | 石材  | 備考                 | 写真掲載 |
|------|--------|------|-------|------|------|--------|------|-----|-------|-----|--------------------|------|
|      |        |      |       |      |      | 全長     | 幅    | 厚さ  |       |     |                    |      |
| 46   | Ka-052 | 弥生A区 | IV・V層 | 打製石器 | 石核   | 10.0   | 5.7  | 5.4 | 342.5 | 流紋岩 | 礫素材 打面跡あり 自然面あり    | 368  |
| 47   | Kc-046 | 弥生A区 | IV・V層 | 礫石器  | 礫石   | 8.3    | 4.9  | 4.3 | 178.7 | 流紋岩 | 礫(先端・側面) 火焼面あり     | 368  |
| 48   | Kc-033 | 弥生D区 | IV・V層 | 礫石器  | 凹・礫石 | 14.5   | 11.1 | 3.4 | 436.0 | 凝灰岩 | 凹二面(深・浅) 礫(平坦) 溝状面 | 368  |

第445図 IV・V層出土石器(3)

## 石核 (第444・445図)

45・46は石核である。45は打面転移させながら剥離作業を行っている。a面では打面をある程度固定して同じ方向に剥離作業をくり返している。下面(f面)に自然面を残す。46は礫を素材とし、a面の中央部のみで剥離作業を行っており、作業回数は少ない。このためa面から下面にかけて自然面を残す。石材は45・46ともに流紋岩である。

## 2) 礫石器

### 敲石 (第445図)

47・48は敲石である。47は小型の礫を素材とし、下面(f面)に敲打痕がみられる。またa・e面に火ハネ痕が観察される。48は扁平な円礫を素材とし、a・b面の中央部に敲打痕がみられ凹部も観察される。a面と側面(c面)に溝状痕がみられる。石材は47が流紋岩、48が凝灰岩である。

## (3) 包含層外出土遺物 (第446～470図)

遺構確認時や復乱および遺構堆積土中から出土した弥生時代の遺物を、包含層外の出土遺物として扱う。遺物は基本層V層と同様に弥生土器と石器類があり、コンテナ6箱分が出土した。弥生土器は壺・鉢・蓋・高環・深鉢・甕の器種が認められ、特に鉢・甕の出土頻度が高い。石器類は打製石器を中心に磨製石器、礫石器、石製品が出土した。打製石器には石鎌・石錐といった製品のほか、接合資料も6点確認した。石廬丁2点、独鉈石1点の出土は特筆される。

### a. 弥生土器 (第446～458図)

壺18点、鉢41点(蓋の可能性のあるものを1点含む)、蓋27点(鉢の可能性のあるものを2点含む)、高環12点、深鉢1点、甕61点を掲載した。破片もしくは一部の部位が残存する資料が多いが、第448図19・20の鉢や第451図60の蓋、第453図87の高環坏部など、ある程度器形がわかる資料も少量ある。出土した弥生土器はいずれも基本層V層からの流れ込みとみられ、器形や文様の特徴からも大半が弥生時代中期中葉・樹形式(高田B式)～中在家南式期に属するものと考えられる。

### 壺 (第446・447図1～18)

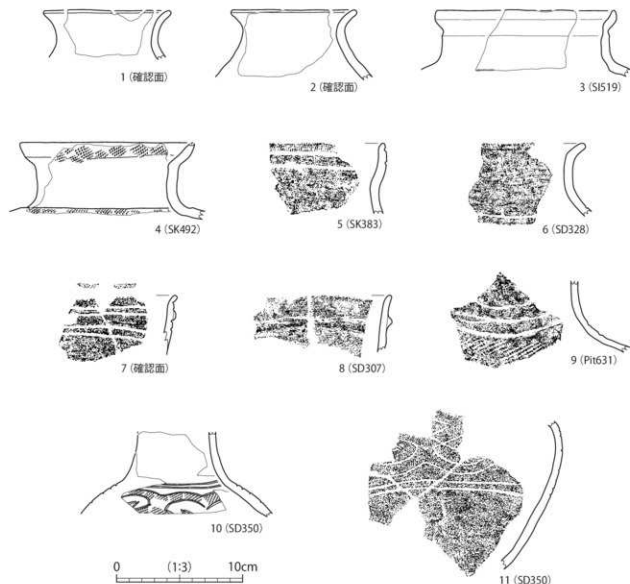
壺は18点掲載した。いずれも破片で、器形全体を復元できる資料はない。10・11は同一個体である。

口縁～頸部の器形は、頸部から口縁部が外反し、口縁部まで至るもの(1)、内傾する体部から口縁部が外反するもの(2)、頸部が直立しながら立ち上がるもの(3～10)がある。頸部が直立するものは、口縁部が受け口状に開くもの(3～5)、短く外傾するもの(6・7)、直立したまま口縁部まで至るもの(8)がみられる。口縁部はいずれも平坦口縁である。

体部は、肩が張り体部上半に最大径をもつと考えられるもの(3・4・9・10・11)、肩がなだらかで体部中位に最大径をもつと考えられるもの(2)がある。

裝飾文様は口縁部～体部上半に1本引き沈線で鐮形文・四角形文・幾何学文・平行沈線が施文されている。沈線幅は1.5～2.0mm程度が多いが、5・7・9・12・17は2.5mm以上と太い。沈線断面形はU字形とV字形がある。また、横位隆帯が7・8の頸部、12の体部上半に貼り付けられている。内面にはナデやミガキ、ユビオサエが施されている。

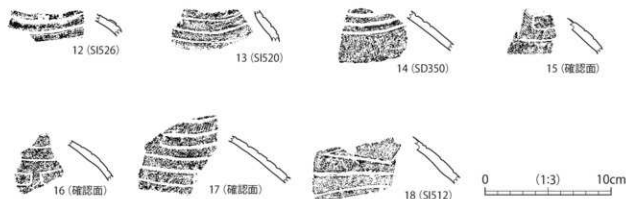
地文は単節LR縄文、植物茎回転文がみられる。これらのうち、沈線施文後、地文が区画内に充填されているもの(10・11・15～18)がある。



| 図版番号 | 登録番号  | 出土地点   | 層位  | 種類   | 器種 | 部位         | 外面調整<br>(文様)   | 内面調整<br>(文様)              | 備考                            | 写真<br>枚数 |
|------|-------|--------|-----|------|----|------------|--|---------------------------|-------------------------------|----------|
| 1    | B-192 | 調査区    | 確認面 | 弥生土器 | 甕  | 口縁～胴部      | 口縁～胴部：18°±   | 不明                        | 口縁(10.0cm<br>内外面厚縁)           | 368      |
| 2    | B-158 | 調査区    | 確認面 | 弥生土器 | 甕  | 口縁～<br>体上端 | 口縁：22°P→18°±<br>体部：横位18°±                                  | 口縁：22°P→18°±<br>体部：横位18°± | 口縁(10.0cm)                    | 368      |
| 3    | B-187 | SI519  | 堆積土 | 弥生土器 | 甕  | 口縁～<br>体上端 | 口縁：12°P± 胴部：横位18°±<br>体部：植物葉形転文                            | 不明                        | 口縁(14.25cm<br>内外面厚縁・厚底)       | 368      |
| 4    | B-143 | SK492  | 堆積土 | 弥生土器 | 甕  | 口縁～<br>体上端 | 口縁：LR縄文斜位回転 胴部：横位18°±<br>体部：LR縄文横位回転                       | 横位18°±                    | 口縁(13.6cm)                    | 368      |
| 5    | B-142 | SK383  | 堆積土 | 弥生土器 | 甕  | 口縁～<br>胴部  | 口縁：植物葉形転文→洗版(横位直線文)→縦・18°±<br>胴部：横位18°±                    | 横位18°±                    |                               | 368      |
| 6    | B-131 | SD328  | 堆積土 | 弥生土器 | 甕  | 口縁～<br>体上端 | 口縁：植物葉形転文 口縁：横位18°±<br>体上端：洗版(横位直線文)→横位18°±                | 横位18°±                    |                               | 368      |
| 7    | B-170 | 調査区    | 確認面 | 弥生土器 | 甕  | 口縁～<br>胴部  | 口縁：LR縄文横位回転  | 不明                        | 内外面厚縁                         | 368      |
| 8    | B-110 | SD307  | 堆積土 | 弥生土器 | 甕  | 口縁～<br>胴部  | 口縁：植物葉形転文→洗版(前面三角形)貼付→P→<br>一部18°±                         | 不明                        | 内面厚縁                          | 368      |
| 9    | B-155 | Pit631 | 堆積土 | 弥生土器 | 甕  | 胴部～<br>体上端 | 胴部：18°±<br>体上端：洗版(横位直線文) 体部：LR縄文横位回転                       | 胴部：18°±<br>体部：P±          |                               | 368      |
| 10   | B-134 | SD350  | 堆積土 | 弥生土器 | 甕  | 胴部～<br>体上平 | 胴部：18°±<br>体部：洗版(横位+斜位直線文+弧線文・扉形文)<br>→LR縄文(充填)→洗版→横文部18°± | 2次 斜文・P±                  | B-133と同一個体<br>内外面中平厚縁         | 368      |
| 11   | B-133 | SD350  | 堆積土 | 弥生土器 | 甕  | 体部         | 体部：洗版(扉形文)→LR縄文(充填)→洗版→<br>横文部18°±<br>体部：18°±              | 不明                        | B-134と同一個体<br>外面中平厚縁<br>内外面厚縁 | 368      |

第446図 包含層外出土弥生土器(1)





| 図録番号 | 登録番号  | 出土地点        | 形状  | 種類   | 器種 | 部位  | 外面調整<br>(文様)                      | 内面調整<br>(文様) | 備考     | 写真<br>図録 |
|------|-------|-------------|-----|------|----|-----|-----------------------------------|--------------|--------|----------|
| 12   | B-092 | SI526       | 張り方 | 弥生土器 | 壺  | 体上半 | 体部：横位線間隔付→沈線(横位直線文)→付             | 付            |        | 368      |
| 13   | B-074 | SI520       | 堆積土 | 弥生土器 | 壺  | 体上半 | 体部：付→沈線(横位直線文)                    | 軽い横位付        |        | 368      |
| 14   | B-135 | SD350       | 堆積土 | 弥生土器 | 壺  | 体上半 | 体部：植物葉脈文→沈線(横位直線文)                | 付            | 外面やや厚減 | 368      |
| 15   | B-157 | 調査区<br>中央区南 | 確認面 | 弥生土器 | 壺  | 体上半 | 体部：沈線(四角形文)→LR縄文(光縄)→沈線→<br>無文部付  | 付→付          |        | 368      |
| 16   | B-173 | 調査区<br>西区   | 確認面 | 弥生土器 | 壺  | 体上半 | 体部：付→沈線(四角形文)→LR縄文(光縄)            | 軽い付          |        | 369      |
| 17   | B-169 | 調査区<br>西区   | 確認面 | 弥生土器 | 壺  | 体上半 | 体部：付→沈線(四角形文)→LR縄文(光縄)→無<br>文部付   | 付            | 内外面厚減  | 369      |
| 18   | B-064 | SI512       | 堆積土 | 弥生土器 | 壺  | 体上半 | 体部：沈線(幾何学文)→植物葉脈文(光縄)→沈<br>線→無文部付 | 付            |        | 369      |

第447図 包含層外出土弥生土器(2)

## 鉢(第448～450図19～59)

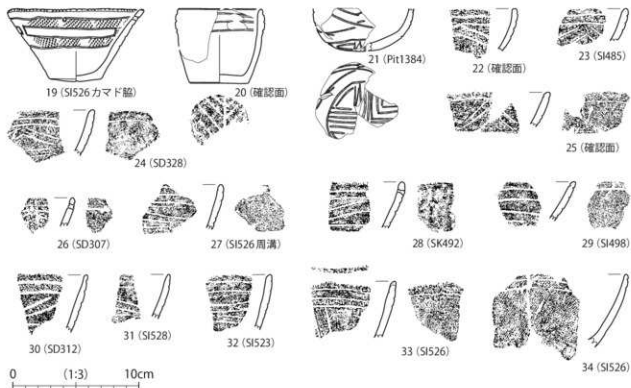
鉢もしくは鉢と考えられる器種は、41点掲載した。器形を復元できる資料は19・20で、19は口径10.6cm、底径4.1cm、器高5.7cm、20は推定口径6.6cm、底径4.6cm、器高5.9cmを測る。56は蓋の天井部である可能性も考えられる。

器形は、体部から口縁部に向かって緩やかに内湾しながら立ち上がるもの(20・22～36・55・57)、直線的に外傾するもの(37～50・56・58・59)が多く、ほかにはやや外反気味に立ち上がるもの(19・51・52)、丸底の底部から体部が内湾しながら立ち上がるもの(21)、体部から口縁部にかけてわずかに屈曲し、口縁部がやや内湾して開くもの(53)、直立気味に立ち上がる体部から口縁部が外傾すると考えられるもの(54)がみられる。

口縁部は平坦口縁のものがほとんどだが、33・50・53は低い山形突起がつく。また、焼成前に外側から穿孔されているもの(19・26・47)、盲孔がみられるもの(47)がある。

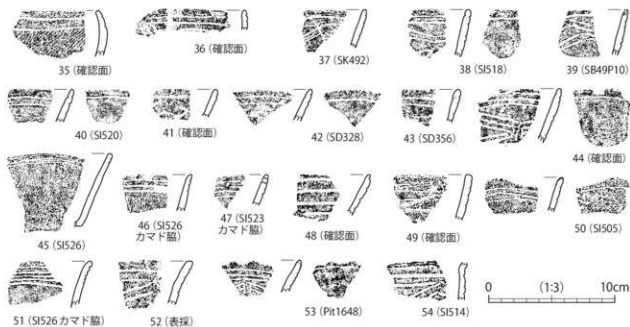
装飾文様は口縁～体部上半または底部(21)に1本引き沈線で施文されている。文様は連続山形文が主体で、そのほか連弧文、変形工字文、四角形文、横位・斜位直線文、平行沈線、重三角形文が施文されている。連続山形文・連弧文・変形工字文の斜線・弧線は2条を一組とするもの(22～26・32・37～40・52・54)、1条の斜線・弧線を組み合わせて複雑化するもの(27・28・41)、3条を一組とするもの(53)がある。文様の交点には2条の垂線が施されているもの(53)がみられる。沈線幅は1.5～2.0mm程度が多いが、25・55は1.0mm以下と細く、48は2.5mm前後と太い。沈線断面形はU字形とV字形がある。内面にはナデやミガキが施され、口縁部に沈線が施されているもの(24～29・33・38・40・42・44・50・53)がみられる。

地文は単節LR・RL縄文、植物葉回転文がみられる。これらのうち、地文を施した後に沈線を施文し、区画外や平行沈線間が磨消されているもの(19・30・33・35・37・42・43・46・48)と、地文が区画内に充填されているもの(22・52)がある。底面には網代痕(56)、木葉痕(20・57～59)がみられる。



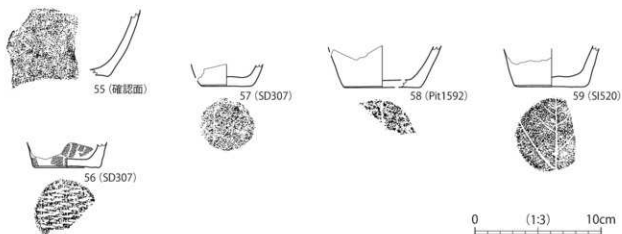
| 図版番号 | 登録番号  | 出土地点           | 層位  | 種類   | 器種 | 部位         | 外面調整<br>(文様)   | 内面調整<br>(文様)           | 備考  | 写真<br>掲載 |
|------|-------|----------------|-----|------|----|------------|--|------------------------|---|----------|
| 19   | B-078 | SI526<br>87F 堀 | 堆積土 | 弥生土器 | 鉢  | 口縁～<br>底部  | 口縁：縦色刷毛<br>口縁：沈殿(横位直線文)→無文部(F)(磨消)<br>体部：沈殿(内角形文)→LR縹文(充填)→沈殿・無<br>文部(F)(磨消) | F                      | 口縁 10.6cm<br>底径 4.1cm<br>器高 5.7cm<br>口縁部破面直穿孔<br>径径 0.5cm<br>下書き沈殿残存<br>内外面厚層 | 369      |
| 20   | B-159 | 調査区            | 確認部 | 弥生土器 | 鉢  | 口縁～<br>底部  | 口縁：沈殿(横位直線文)→F<br>体部：F<br>底面：木炭層   | 横位F<br>底面付近F           | 口縁 10.6cm<br>底径 4.6cm<br>器高 5.5cm   | 369      |
| 21   | B-146 | Pit1384        | 堆積土 | 弥生土器 | 鉢  | 口縁～<br>底部  | 口縁：沈殿(斜位直線文)<br>体部：F→沈殿(斜位直線文)   | 横位F                    |   | 369      |
| 22   | B-176 | 調査区<br>中央北西    | 確認部 | 弥生土器 | 鉢  | 口縁～<br>体上半 | 口縁：沈殿(横位直線文)<br>体部：沈殿(連輪山形文)→LR縹文(充填)→無文                                     | 不明                     | 外面中々厚層<br>内面厚層  | 369      |
| 23   | B-053 | SI485          | 掘り方 | 弥生土器 | 鉢  | 口縁～<br>体上半 | 口縁：F→沈殿(横位直線文)<br>体部：F→沈殿(連輪山形文)   | 横位F                    |   | 369      |
| 24   | B-126 | SD328          | 堆積土 | 弥生土器 | 鉢  | 口縁～<br>体上半 | 口縁：沈殿(横位直線文)<br>体部：沈殿(連輪山形文)   | 横位F                    | 外面厚層  | 369      |
| 25   | B-193 | 調査区            | 確認部 | 弥生土器 | 鉢  | 口縁～<br>体上半 | 口縁：沈殿(横位直線文)<br>体部：沈殿(連輪山形文)→無文部F  | 口縁：沈殿(横位直線文)<br>F      | 下書き沈殿残存   | 369      |
| 26   | B-118 | SD307          | 堆積土 | 弥生土器 | 鉢  | 口縁～<br>体上半 | 口縁：F→沈殿(横位直線文)→無文部F<br>体部：F→沈殿(連輪山形文)→無文部F                                   | 口縁：沈殿(横位直線文)<br>F      | 口縁部破面直穿孔<br>径径 0.5cm<br>内外面厚層   | 369      |
| 27   | B-090 | SI526<br>掘溝    | 堆積土 | 弥生土器 | 鉢  | 口縁～<br>体上半 | 口縁：沈殿(横位直線文)→無文部(F)(磨消)<br>体部：沈殿(連輪山形文)→無文部(F)(磨消)                           | 口縁：沈殿(横位直線文)<br>F      | 下書き沈殿残存<br>外面中々厚層   | 369      |
| 28   | B-144 | SK492          | 堆積土 | 弥生土器 | 鉢  | 口縁～<br>体上半 | 口縁：沈殿(横位直線文)<br>体部：沈殿(連輪山形文)→無文部F  | 口縁：沈殿(横位直線文)<br>横位F    |   | 369      |
| 29   | B-056 | SI498          | 堆積土 | 弥生土器 | 鉢  | 口縁～<br>体上半 | 口縁：植物葉形転文→沈殿(横位直線文)→無文部<br>F(磨消)<br>体部：LR縹文横位斜転→無文部(F)(磨消)                   | 口縁：沈殿(横位直線文)<br>横位・斜位F | 沈殿内に赤彩残存<br>外面中々厚層  | 369      |
| 30   | B-122 | SD312          | 堆積土 | 弥生土器 | 鉢  | 口縁～<br>体上半 | 口縁：LR縹文横位斜転→沈殿(横位直線文)<br>→無文部(F)(磨消)<br>体部：LR縹文横位斜転→沈殿(連輪山形文)→無文<br>部(F)(磨消) | 口縁：F                   |   | 369      |
| 31   | B-107 | SI528          | 堆積土 | 弥生土器 | 鉢  | 口縁～<br>体上半 | 口縁：沈殿(横位直線文)<br>体部：沈殿(連輪山形文)   | 不明                     | 内外面厚層   | 369      |
| 32   | B-077 | SI523          | 掘り方 | 弥生土器 | 鉢  | 口縁～<br>体上半 | 口縁：F→沈殿(横位直線文)<br>体部：F→沈殿(連輪山形文)   | 口縁：沈殿(横位直線文)<br>横位F    | 外面中々厚層  | 369      |
| 33   | B-102 | SI526          | 堆積土 | 弥生土器 | 鉢  | 口縁～<br>体上半 | 口縁：植物葉形転文→沈殿(横位直線文)→無文部<br>F(磨消)<br>体部：植物葉形転文→沈殿(縦位直線文)→無文部<br>F(磨消)         | 口縁：沈殿(横位直線文)<br>横位F    | 口縁山形突起  | 369      |
| 34   | B-080 | SI526          | 堆積土 | 弥生土器 | 鉢  | 口縁～<br>体部  | 口縁：LR縹文横位斜転→沈殿(横位直線文)<br>体部：LR縹文横位斜転   | F                      |   | 369      |

第448図 包含層外出土弥生土器(3)



| 図面番号 | 登録番号  | 出土地点          | 層位  | 種別       | 器種 | 部位         | 外面調整<br>(文様)   | 内面調整<br>(文様)                   | 備考                                   | 写真<br>図録 |
|------|-------|---------------|-----|----------|----|------------|--|--------------------------------|--------------------------------------|----------|
| 35   | B-165 | 調査区           | 確認面 | 夯土<br>土器 | 鉢  | 口縁～<br>体上半 | 口縁：1段縄文横位折衝→沈殿(横位直線文)→無文部①②(磨治)<br>体部：1段縄文横位折衝                       | 横位①②③                          |                                      | 369      |
| 36   | B-194 | 調査区           | 確認面 | 夯土<br>土器 | 鉢  | 口縁～<br>体上半 | 口縁：沈殿(横位直線文)→無文部①②③  | 横位①②③                          | 内外面中々摩滅                              | 369      |
| 37   | B-145 | SK492         | 堆積土 | 夯土<br>土器 | 鉢  | 口縁～<br>体上半 | 口縁：植物葉形刺衝文→沈殿(横位直線文)<br>体部：植物葉形刺衝文→沈殿(透胎山形文)→無文部①②③(磨治)              | ①②                             |                                      | 369      |
| 38   | B-067 | S1518         | 堆積土 | 夯土<br>土器 | 鉢  | 口縁～<br>体上半 | 口縁：①②→沈殿(横位直線文)<br>体部：①②→沈殿(透胎山形文)→無文部①②③                            | 口縁：沈殿(横位直線文)<br>横位①②③④         |                                      | 369      |
| 39   | B-151 | SB49 P10      | 堆積土 | 夯土<br>土器 | 鉢  | 口縁～<br>体上半 | 口縁：沈殿(横位直線文)<br>体部：沈殿(透胎山形文)   | 不明                             | 内外面摩滅                                | 369      |
| 40   | B-069 | S1520         | 床面  | 夯土<br>土器 | 鉢  | 口縁～<br>体上半 | 口縁：①②→沈殿(横位直線文)<br>体部：①②→沈殿(透胎山形文)                                   | 口縁：沈殿(横位直線文)<br>横位①②③          |                                      | 369      |
| 41   | B-177 | 調査区<br>中央西    | 確認面 | 夯土<br>土器 | 鉢  | 口縁～<br>体上半 | 口縁：沈殿(横位直線文)→植物葉形刺衝文<br>体部：沈殿(透胎山形文)→無文部①②③                          | 横位①②③                          | 外面摩滅                                 | 369      |
| 42   | B-128 | SD328         | 堆積土 | 夯土<br>土器 | 鉢  | 口縁～<br>体上半 | 口縁：1段縄文横位折衝→沈殿(横位直線文)→無文部①②③(磨治)<br>体部：1段縄文横位折衝→沈殿(透胎山形文)→無文部①②③(磨治) | 口縁：沈殿(横位直線文)<br>①②③            |                                      | 369      |
| 43   | B-140 | SD356         | 堆積土 | 夯土<br>土器 | 鉢  | 口縁～<br>体上半 | 口縁：沈殿(横位直線文)<br>体部：植物葉形刺衝文→沈殿(透胎文)→無文部①②③(磨治)                        | 横位①②③                          | 外面中々摩滅                               | 369      |
| 44   | B-163 | 調査区           | 確認面 | 夯土<br>土器 | 鉢  | 口縁～<br>体上半 | 口縁：沈殿(横位直線文)<br>体部：沈殿(透胎山形文)→①②③                                     | 口縁：沈殿(横位直線文)<br>横位①②③④         | 1本引き沈殿3本一組                           | 369      |
| 45   | B-085 | S1526         | 堆積土 | 夯土<br>土器 | 鉢  | 口縁～<br>底部  | 口縁～<br>底部  | ①②③                            |                                      | 369      |
| 46   | B-098 | S1526<br>①② 脇 | 堆積土 | 夯土<br>土器 | 鉢  | 口縁～<br>体上半 | 口縁：植物葉形刺衝文→沈殿(横位直線文)→横位①②③(磨治)<br>体部：植物葉形刺衝文                         | 横位①②③                          |                                      | 369      |
| 47   | B-076 | S1523<br>①② 脇 | 面取り | 夯土<br>土器 | 鉢  | 口縁～<br>体上半 | 口縁：沈殿(横位直線文)→無文部①②③  | ①②③                            | 口縁部略成穿孔孔・穿孔<br>等孔径約4.0cm<br>孔径厚0.3cm | 369      |
| 48   | B-172 | 調査区           | 確認面 | 夯土<br>土器 | 鉢  | 口縁～<br>体上半 | 口縁～体上部：植物葉形刺衝文→沈殿(横位直線文)→無文部①②③(磨治)                                  | 横位①②③                          | 内外面摩滅                                | 369      |
| 49   | B-186 | 調査区<br>南東     | 確認面 | 夯土<br>土器 | 鉢  | 口縁～<br>体上半 | 口縁～体部：沈殿(横位直線文)  | ①②③                            | 外面摩滅                                 | 369      |
| 50   | B-058 | S1505         | 堆積土 | 夯土<br>土器 | 鉢  | 口縁～<br>体上半 | 口縁：植物葉形刺衝文→沈殿(横位直線文)<br>体部：植物葉形刺衝文→沈殿(横位直線文)                         | 口縁：植物葉形刺衝文→沈殿(横位直線文)<br>横位①②③④ | 口縁部山形突起<br>①本引き沈殿3本一組<br>内外面摩滅       | 369      |
| 51   | B-099 | S1526<br>①② 脇 | 堆積土 | 夯土<br>土器 | 鉢  | 口縁～<br>体上半 | 口縁：①②→沈殿(横位直線文)<br>体部：①②③  | 横位①②③                          | 内外面中々摩滅                              | 369      |
| 52   | B-199 | 調査区           | 表採  | 夯土<br>土器 | 鉢  | 口縁～<br>体上半 | 口縁：①②→沈殿(横位直線文)<br>体部：①②→沈殿(透胎山形文)→1段縄文(充填)→沈殿                       | ①②                             |                                      | 369      |
| 53   | B-154 | Pt1648        | 堆積土 | 夯土<br>土器 | 鉢  | 口縁～<br>体上半 | 口縁：沈殿(横位直線文)→縄文(不明)<br>体部：沈殿(透胎山形文)                                  | 口縁：沈殿(横位直線文)<br>横位①②③④         | 口縁部山形突起<br>②本引き沈殿3本一組<br>内外面摩滅       | 369      |
| 54   | B-066 | S1514         | 堆積土 | 夯土<br>土器 | 鉢  | 口縁～<br>体部  | 体部：①②→沈殿(透胎山形文・横位直線文)→①②③  | ①②③                            | 内面調整                                 | 370      |

第449図 包含層外出土弥生土器(4)



| 図版番号 | 登録番号  | 出土地点    | 層位  | 種類   | 器種     | 部位         | 外面調整<br>(文様)           | 内面調整<br>(文様)  | 備考                  | 写真<br>掲載 |
|------|-------|---------|-----|------|--------|------------|------------------------|---------------|---------------------|----------|
| 55   | B-181 | 調査区南    | 確認面 | 弥生土器 | 鉢      | 体下部<br>～底部 | 体部：沈線(横位直線文)・縦位・斜位(3)± | 縦位(3)±        |                     | 370      |
| 56   | B-117 | SD307   | 堆積土 | 弥生土器 | 鉢 or 蓋 | 体下部<br>～底部 | 体部：植物茎回転文<br>底面：刷毛痕    | FF            | 底径 5.2cm            | 370      |
| 57   | B-119 | SD307   | 堆積土 | 弥生土器 | 鉢      | 体下部<br>～底部 | 体部：(3)3か<br>底面：木炭痕     | (3)3          | 底径 4.0cm<br>内外面や中線減 | 370      |
| 58   | B-149 | Pit1592 | 堆積土 | 弥生土器 | 鉢      | 体下部<br>～底部 | 体部：横位(3)±<br>～底面：木炭痕   | 横位(3)±        | 底径 15.0cm           | 370      |
| 59   | B-071 | SI520   | 堆積土 | 弥生土器 | 鉢      | 体下部<br>～底部 | 体部：横位(3)±<br>～底面：木炭痕   | 横位(3)±<br>刷毛痕 | 底径 5.6cm            | 370      |

第450図 包含層外出土弥生土器(5)

## 蓋(第451・452図60～86)

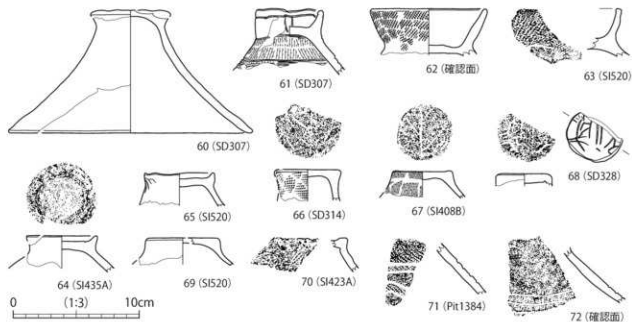
蓋もしくは蓋と考えられる器種は、27点掲載した。器形を復元できる資料は60のみで、推定天井部径6.4cm、口径19.4cm、器高9.8cmを測る。

天井部にはツマミが付くもの(61～65)と付かないもの(60・66～70)がみられる。ツマミの形態は筒形(61)、台形(62・63)、低いツマミ(64・65)がある。ツマミが付かないものには、天井部側縁が外側に向かってわずかに張り出すもの(60・66)と上方に向かってわずかに盛り上がるもの(67・70)がある。

体部から口縁部は直線的に開くもの(61・64・65・67・69・71～81)が多く、外反しながら開くもの(60)、直線的に開く体部からわずかに屈曲し、口縁部が内湾気味に開くもの(82・83)、体部下端から口縁部が緩やかに内湾しながら開くもの(84～86)がある。口唇部には、縦位刻みが85・86に施されており、これらは鉢の可能性も考えられる。

装飾文様は1本引き沈線が施文されている。ツマミには1条の横位直線文と2条一組3単位の縦位直線文の組み合わせ(61)、天井部に円文(64)や横位直線文と弧線文の組み合わせ(68)が施文されているものがある。体部下端～口縁部には、連続山形文・平行沈線が施文されているものが多い。連続山形文は斜線2条を一組とするもの(71・73)、1条の斜線・弧線を組み合わせて複線化するもの(74・75)がある。そのほかには弧線文が施文されているもの(76～78・86)がみられる。また、沈線内に赤彩が残存するもの(71)も認められる。沈線幅は1.5～2.0mm程度がほとんどだが、68・86は1.0mm前後と細い。沈線断面形はU字形とV字形がある。内面にはナデやミガキが施され、口縁部に1条の横位直線文が施文されているもの(73～79・82・85)が多い。

地文は単節LR・RL縄文、植物茎回転文がみられる。これらのうち、地文を施した後に沈線を施文し、区画外が磨消されているもの(71・74・77・80)と、地文が平行沈線間に充填されているもの(78)がある。



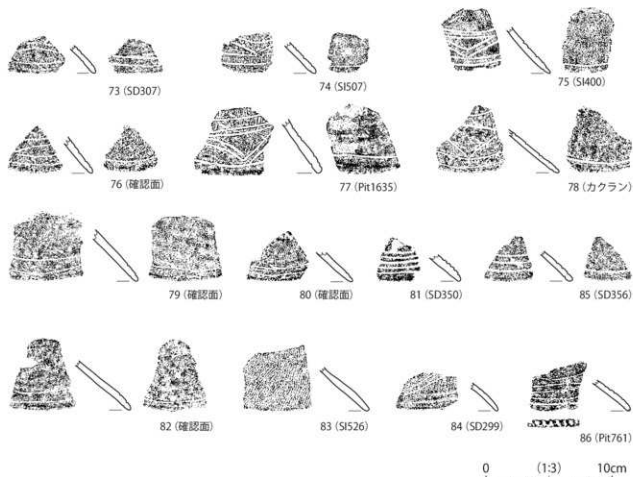
| 図版番号 | 登録番号  | 出土地点       | 層位  | 種類   | 素材 | 部位              | 外面調整<br>(文様)                                       | 内面調整<br>(文様)              | 備考   | 写真<br>図版 |
|------|-------|------------|-----|------|----|-----------------|--|---------------------------|--|----------|
| 60   | B-109 | SD307      | 堆積土 | 弥生土器 | 蓋  | 天月～<br>口縁       | 天月：付<br>口縁～体部：横位(付)                                | 横位(付)                     | 天月部径 66.6cm<br>口縁部径 19.4cm<br>高さ 9.6cm<br>内径 3.7cm 8mm前後幅で厚減 | 370      |
| 61   | B-116 | SD307      | 堆積土 | 弥生土器 | 蓋  | ツマミ<br>～<br>体上平 | ツマミ：付<br>→沈陥(横位・縦位直線文・2条一組)<br>体部：植物葉形転文→沈陥(横位直線文) | ツマミ：付<br>体部：横位(付)         | ツマミ部径 5.0cm  | 370      |
| 62   | B-100 | 調査区        | 確認面 | 弥生土器 | 蓋  | ツマミ<br>体上端      | ツマミ：L形縦文横位直転<br>体部：不明                              | ツマミ：付<br>体部：(付)           | ツマミ部径 6.0cm  | 370      |
| 63   | B-075 | S1520      | 堆積土 | 弥生土器 | 蓋  | ツマミ<br>～<br>体上端 | ツマミ：R形縦文横位直転<br>体部：付                               | ツマミ：付<br>体部：(付)           |  | 370      |
| 64   | B-043 | S1435A     | 堆積土 | 弥生土器 | 蓋  | ツマミ<br>体上平      | ツマミ：横位(付)<br>天月：付→沈陥(内文)                           | 横位(付)                     | ツマミ部径 5.6cm  | 370      |
| 65   | B-072 | S1520      | 堆積土 | 弥生土器 | 蓋  | ツマミ<br>～<br>体上平 | ツマミ：A状工具痕か<br>天月～体部：不明                             | 不明                        | ツマミ部径 5.4cm<br>内外部厚減   | 370      |
| 66   | B-123 | SD314      | 堆積土 | 弥生土器 | 蓋  | 天月～<br>体上平      | 天月：木葉輪<br>体部：L形縦文斜位直転                              | 斜位(横位)付                   | 天月部径 5.0cm   | 370      |
| 67   | B-040 | S1408B     | 掘り方 | 弥生土器 | 蓋  | 天月～<br>体上平      | 天月：木葉輪<br>体部：植物葉形転文                                | 横位(付)                     | 天月部径 4.4cm   | 370      |
| 68   | B-130 | SD328      | 堆積土 | 弥生土器 | 蓋  | 天月～<br>体上平      | 天月：付→沈陥(直線文+弧線文)<br>体部：付                           | (付)                       | 天月部径 4.2cm   | 370      |
| 69   | B-070 | S1520      | 堆積土 | 弥生土器 | 蓋  | 天月～<br>体上平      | 不明   | 不明                        | 天月部径 15.6cm<br>内外部厚減   | 370      |
| 70   | B-042 | S1423A     | 堆積土 | 弥生土器 | 蓋  | 天月～<br>体上平      | 天月：(付)<br>体部：付→L形縦文横位直転                            | 天月：付<br>体部：横位(付)          |  | 370      |
| 71   | B-147 | Pit1384    | 堆積土 | 弥生土器 | 蓋  | 体下平             | 体部：R形縦文横位直転→沈陥(連地山形文・横位直線文)<br>→無文部(付)(横消)         | (付)                       | 沈陥内に赤彩残存   | 370      |
| 72   | B-100 | 調査区<br>南東端 | 確認面 | 弥生土器 | 蓋  | 体部～<br>口縁付<br>冠 | 体部：(付)<br>口縁：沈陥(横位直線文)→斜位(付)                       | 体上平：縦位・斜位(付)<br>体下端：横位(付) |  | 370      |

第451図 包含層外出土弥生土器(6)

## 高坏(第453・454図87～98)

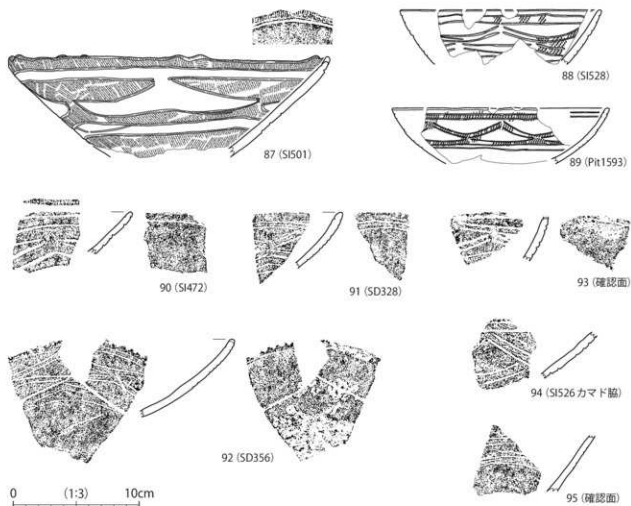
高坏は12点掲載した。坏部の器形が復元できる87は口径25.4cm、88は推定口径16.0cm、89は推定口径17.2cmを測る。

器形は、体部から口縁部が緩やかに内湾するもの(88・89・91～94)が多く、体部が直線的に開き、口縁端部で内湾するもの(87)、体部が直線的に開き口縁端部まで至ると考えられるもの(90・95)がみられる。口縁部は、平坦口縁のもの(87)がほとんどだが、87は2個一対の山形突起が推定5単位つく。92の口唇部には縦位刻みが施されている。脚部は直線的に外傾する(96～98)。



| 図版番号 | 登録番号  | 出土地点        | 層位   | 種類   | 器種     | 部位         | 外面調整<br>(文様)   | 内面調整<br>(文様)   | 備考          | 写真<br>掲載 |     |
|------|-------|-------------|------|------|--------|------------|--|--|-------------|----------|-----|
| 73   | B-112 | SD307       | 堆積土  | 赤生土器 | 蓋      | 体下半<br>～口縁 | 体部：沈煎(連続山形文)<br>口縁：沈煎(横位直線文)   | 口縁：沈煎(横位直線文)   | 内外面摩滅       | 370      |     |
| 74   | B-001 | SI507       | 堆積土  | 赤生土器 | 蓋      | 体下半<br>～口縁 | 体部：植物葉回転文→沈煎(連続山形文)→無文部<br>①②③④⑤⑥⑦⑧⑨⑩⑪⑫⑬⑭⑮⑯⑰⑱⑲⑳㉑㉒㉓<br>口縁：植物葉回転文→沈煎(横位直線文)→無文部<br>①②③④⑤⑥⑦⑧⑨⑩⑪⑫⑬⑭⑮⑯⑰⑱⑲⑳㉑㉒㉓     | 口縁：沈煎(横位直線文)<br>①②③④⑤⑥⑦⑧⑨⑩⑪⑫⑬⑭⑮⑯⑰⑱⑲⑳㉑㉒㉓                      | 外面中々摩滅      | 370      |     |
| 75   | B-038 | SI400       | 掘り方  | 赤生土器 | 蓋      | 体下半<br>～口縁 | 体部：植物葉回転文→沈煎(連続山形文)→部分的<br>に①②③④⑤⑥⑦⑧⑨⑩⑪⑫⑬⑭⑮⑯⑰⑱⑲⑳㉑㉒㉓<br>口縁：植物葉回転文→沈煎(横位直線文)→無文部<br>①②③④⑤⑥⑦⑧⑨⑩⑪⑫⑬⑭⑮⑯⑰⑱⑲⑳㉑㉒㉓    | 口縁：沈煎(横位直線文)<br>横位①②③④⑤⑥⑦⑧⑨⑩⑪⑫⑬⑭⑮⑯⑰⑱⑲⑳㉑㉒㉓                    | 内外面中々摩滅     | 370      |     |
| 76   | B-168 | 調査区         | 確認面  | 赤生土器 | 蓋      | 体下半<br>～口縁 | 体部：沈煎(連続山形文)   | 口縁：沈煎(横位直線文)   | 内外面摩滅       | 370      |     |
| 77   | B-152 | Pit1635     | 堆積土  | 赤生土器 | 蓋      | 体下半<br>～口縁 | 体部：植物葉回転文→沈煎(斜位直線文+弧線文)<br>→無文部①②③④⑤⑥⑦⑧⑨⑩⑪⑫⑬⑭⑮⑯⑰⑱⑲⑳㉑㉒㉓<br>口縁：植物葉回転文→沈煎(横位直線文)→無文部<br>①②③④⑤⑥⑦⑧⑨⑩⑪⑫⑬⑭⑮⑯⑰⑱⑲⑳㉑㉒㉓ | 口縁：沈煎(横位直線文)<br>横位①②③④⑤⑥⑦⑧⑨⑩⑪⑫⑬⑭⑮⑯⑰⑱⑲⑳㉑㉒㉓                    | 下書き沈煎残存     | 370      |     |
| 78   | B-198 | 調査区<br>中央西  | カクラン | 赤生土器 | 蓋      | 体下半<br>～口縁 | 体部：沈煎(弧線文)→植物葉回転文(表裏)<br>→無文部①②③④⑤⑥⑦⑧⑨⑩⑪⑫⑬⑭⑮⑯⑰⑱⑲⑳㉑㉒㉓<br>口縁：沈煎(横位直線文) 口唇：植物葉回転文                               | 口縁：沈煎(横位直線文)<br>横位①②③④⑤⑥⑦⑧⑨⑩⑪⑫⑬⑭⑮⑯⑰⑱⑲⑳㉑㉒㉓                    | 外面口縁→内面凹凸付着 | 370      |     |
| 79   | B-178 | 調査区<br>南壁中央 | 確認面  | 赤生土器 | 蓋      | 体下半<br>～口縁 | 体部～口縁：①②③④⑤⑥⑦⑧⑨⑩⑪⑫⑬⑭⑮⑯⑰⑱⑲⑳㉑㉒㉓<br>口縁：沈煎(横位直線文)  | 口縁：沈煎(横位直線文)<br>横位①②③④⑤⑥⑦⑧⑨⑩⑪⑫⑬⑭⑮⑯⑰⑱⑲⑳㉑㉒㉓                    | 外面口縁→内面凹凸付着 | 370      |     |
| 80   | B-188 | 調査区<br>南東   | 確認面  | 赤生土器 | 蓋      | 体下半<br>～口縁 | 体部：植物葉回転文<br>口縁：沈煎(横位直線文)→無文部①②③④⑤⑥⑦⑧⑨⑩⑪⑫⑬⑭⑮⑯⑰⑱⑲⑳㉑㉒㉓   | 体部：斜位①②③④⑤⑥⑦⑧⑨⑩⑪⑫⑬⑭⑮⑯⑰⑱⑲⑳㉑㉒㉓<br>口縁：横位①②③④⑤⑥⑦⑧⑨⑩⑪⑫⑬⑭⑮⑯⑰⑱⑲⑳㉑㉒㉓ |             | 370      |     |
| 81   | B-136 | SD350       | 堆積土  | 赤生土器 | 蓋      | 体下半<br>～口縁 | 体部：①②③④⑤⑥⑦⑧⑨⑩⑪⑫⑬⑭⑮⑯⑰⑱⑲⑳㉑㉒㉓<br>口縁：①②③④⑤⑥⑦⑧⑨⑩⑪⑫⑬⑭⑮⑯⑰⑱⑲⑳㉑㉒㉓   | 横位①②③④⑤⑥⑦⑧⑨⑩⑪⑫⑬⑭⑮⑯⑰⑱⑲⑳㉑㉒㉓                                    | 外面中々摩滅      | 370      |     |
| 82   | B-167 | 調査区         | 確認面  | 赤生土器 | 蓋      | 体下半<br>～口縁 | 体部：①②③④⑤⑥⑦⑧⑨⑩⑪⑫⑬⑭⑮⑯⑰⑱⑲⑳㉑㉒㉓<br>口縁：沈煎(横位直線文)→無文部①②③④⑤⑥⑦⑧⑨⑩⑪⑫⑬⑭⑮⑯⑰⑱⑲⑳㉑㉒㉓  | 口縁：沈煎(横位直線文)<br>横位①②③④⑤⑥⑦⑧⑨⑩⑪⑫⑬⑭⑮⑯⑰⑱⑲⑳㉑㉒㉓                    | 外面口縁→内面凹凸付着 | 370      |     |
| 83   | B-091 | SI526       | 掘り方  | 赤生土器 | 蓋      | 体下半<br>～口縁 | 体部～口縁：L&R縦文横位回転  | 不明   | 内面摩滅        | 370      |     |
| 84   | B-037 | SD299       | 堆積土  | 赤生土器 | 蓋      | 体下半<br>～口縁 | 体部：沈煎(連続山形文)<br>口縁：沈煎(横位直線文)   | ①②③④⑤⑥⑦⑧⑨⑩⑪⑫⑬⑭⑮⑯⑰⑱⑲⑳㉑㉒㉓                                      | 内外面摩滅       | 370      |     |
| 85   | B-138 | SD356       | 堆積土  | 赤生土器 | 蓋 or 鉢 | 体下半<br>～口縁 | 口縁：L&R縦文斜位回転→沈煎(横位直線文)→無文<br>部①②③④⑤⑥⑦⑧⑨⑩⑪⑫⑬⑭⑮⑯⑰⑱⑲⑳㉑㉒㉓  | 口縁：沈煎(横位直線文)<br>①②③④⑤⑥⑦⑧⑨⑩⑪⑫⑬⑭⑮⑯⑰⑱⑲⑳㉑㉒㉓                      | 内外面摩滅       | 370      |     |
| 86   | B-156 | Pit761      | 堆積土  | 赤生土器 | 蓋 or 鉢 | 体下半<br>～口縁 | 体部：沈煎(弧線文)<br>口縁：沈煎(横位直線文)   | 口唇：横位①②③④⑤⑥⑦⑧⑨⑩⑪⑫⑬⑭⑮⑯⑰⑱⑲⑳㉑㉒㉓                                 | 不明          | 内外面摩滅    | 370 |

第452図 包含層外出土弥生土器(7)



| 図録番号 | 登録番号  | 出土地点          | 層位  | 種類       | 器種 | 部位               | 外面調整<br>(文様)   | 内面調整<br>(文様)                      | 備考  | 写真<br>掲載 |
|------|-------|---------------|-----|----------|----|------------------|--|-----------------------------------|---|----------|
| 87   | B-057 | SI501         | 堆積土 | 弥生<br>土器 | 高坏 | 口縁～<br>体部        | 口縁：植物葉回転文<br>口縁：植物葉回転文→沈殿(横位直線文)<br>体部：植物葉回転文→沈殿(流木型皮形工字文風)<br>→無文部(注1)(磨消)                  | 口縁：植物葉回転文<br>→沈殿(横位直線文)<br>横位(注1) | 口縁山形突起位(横一対推定<br>5単位)<br>口径25.4cm<br>下部まで沈殿残存 | 370      |
| 88   | B-106 | SI528         | 堆積土 | 弥生<br>土器 | 高坏 | 口縁～<br>体部        | 口縁：L形縄文横位回転→沈殿(横位直線文)→無文<br>部(注1)(磨消)<br>体部：L形縄文横位回転→沈殿(漆風文)→無文部<br>(注1)(磨消)                 | 不明                                | 口径16.0cm<br>下部まで沈殿残存<br>内外面磨滅                 | 371      |
| 89   | B-150 | Pi1593        | 堆積土 | 弥生<br>土器 | 高坏 | 口縁～<br>体部        | 口縁：L形縄文横位回転→沈殿(横位直線文)→無文<br>部(注1)(磨消)<br>体部：L形縄文横位回転→沈殿(漆山形文)→無文<br>部(注1)(磨消)                | 口縁：沈殿(横位直線文)<br>注1                | 口径17.2cm                                      | 371      |
| 90   | B-046 | SI472         | 堆積土 | 弥生<br>土器 | 高坏 | 口縁～<br>体上半       | 口縁：植物葉回転文<br>口縁：沈殿(横位直線文)→植物葉回転文(花積)→<br>沈殿→無文部(注1)<br>体部：沈殿(漆山形文)→植物葉回転文(花積)→<br>沈殿→無文部(注1) | 口縁：沈殿(横位直線文)<br>横位(注1)            |   | 371      |
| 91   | B-127 | SD328         | 堆積土 | 弥生<br>土器 | 高坏 | 口縁～<br>体上半       | 口縁：植物葉回転文→沈殿(横位直線文)→無文部<br>(注1)(磨消)<br>体部：植物葉回転文→沈殿(漆山形文)→無文部<br>(注1)(磨消)                    | 口縁：32F<br>→沈殿(横位直線文)<br>体部：横位(注1) |   | 371      |
| 92   | B-137 | SD356         | 堆積土 | 弥生<br>土器 | 高坏 | 口縁～<br>体上半       | 口縁：縦位型跡<br>口縁：L形縄文横位回転→沈殿(横位直線文)→無文<br>部(注1)(磨消)<br>体部：L形縄文横位回転→沈殿(漆山形文)→無文<br>部(注1)(磨消)     | 口縁：沈殿(横位直線文)<br>注1                | 外面やや磨滅  | 371      |
| 93   | B-175 | 調査区<br>中央     | 確認面 | 弥生<br>土器 | 高坏 | 口縁付<br>近～<br>体上半 | 口縁：沈殿(横位直線文)<br>体部：沈殿(漆山形文)→植物葉回転文(花積)→<br>沈殿→無文部(注1)  | 口縁：沈殿(横位直線文)                      | 外面口縁磨滅<br>内面磨滅                                | 371      |
| 94   | B-100 | SI526<br>カマド脇 | 堆積土 | 弥生<br>土器 | 高坏 | 体上半              | 体部：L形縄文横位回転→沈殿(漆風文)<br>→無文部(注1)(磨消)  | 注1                                | 他の土器より混入する砂礫<br>が中入                           | 371      |
| 95   | B-162 | 調査区           | 確認面 | 弥生<br>土器 | 高坏 | 体部               | 体部：沈殿(横位直線文)→L形縄文(花積)→沈殿<br>→無文部(注1)   | 体上半：縦位(注1)<br>体下半：横位(注1)          |   | 371      |

第453図 包含層外出土弥生土器(8)



| 図号<br>番号 | 登録<br>番号 | 出土地点       | 層位  | 種類       | 器種 | 部位 | 外面調整<br>(文様)                          | 内面調整<br>(文様)        | 備考                  | 写真<br>掲載 |
|----------|----------|------------|-----|----------|----|----|---------------------------------------|---------------------|---------------------|----------|
| 96       | B-180    | 調査区<br>南東隅 | 確認層 | 弥生<br>土器 | 高杯 | 脚部 | 脚上半: 植物茎回転文か<br>脚下半: 植物茎回転文か・沈線(連弧文)  | 不明                  | 1本引き沈線3本一組内外<br>面磨減 | 371      |
| 97       | B-060    | S1507      | 堆積土 | 弥生<br>土器 | 高杯 | 脚部 | 脚部: 植物茎回転文→沈線(連弧文)→無文部<br>口部(横溝)      | 縦位1/4               |                     | 371      |
| 98       | B-183    | 調査区<br>南東  | 確認層 | 弥生<br>土器 | 高杯 | 脚部 | 脚上半: 口付→口部1/4<br>脚下半: 沈線(横位直線文)→縦位1/4 | 脚部: 肩付付<br>脚口部: 横位付 |                     | 371      |

第454図 包含層外出土弥生土器(9)

装飾文様は、口縁～体部上半または脚部下半に1本引き沈線で施文され、連続山形文・連弧文が施文されているものが多い。これらは斜線2条を一組とするもの(88・89・91・93・94・96)、1条の斜線・弧線を組み合わせて複線化するもの(90・92・97)がある。88・89は施文が粗雑で、文様の交点に隙間がみられる。そのほか、流水型変形工字文風(87)、平行沈線が施文されているもの(98)がある。沈線幅は1.5～2.0mm程度がほとんどだが、89は1.0mm前後と細い。沈線断面形はU字形とV字形がある。内面にはナデやミガキが施され、口縁部に1条または2条の横位直線文が施文されているもの(87・89～93)が多い。

地文は単節LR・RL縄文、無節R縄文、植物茎回転文がみられる。これらのうち、地文を施した後に沈線を施文し、区画外が磨消されているもの(87～89・91・92・97)と区画内に地文が充填されているもの(90・93・95)がある。88・89・93は施文が粗雑で区画外にはみ出した地文が残っている。

## 深鉢(第455図99)

深鉢は口縁部破片1点のみで、口縁部が直線的に外傾し、平坦口縁をもつ。地文は単節LR縄文がみられる。内面にはミガキがみられる。

## 甕(第455～458図100～160)

甕は61点掲載した。いずれも破片のため、器形を復元できる資料はない。

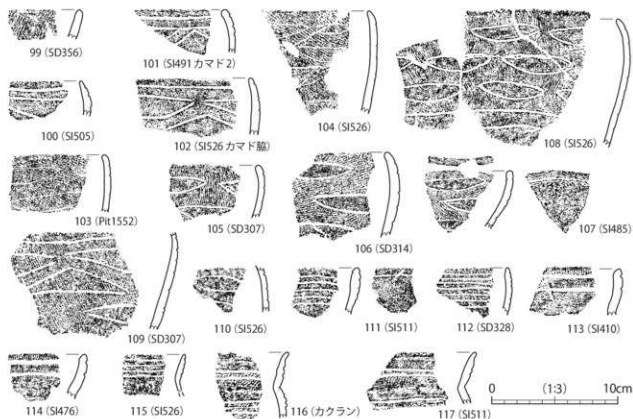
器形は、大きく分けて①体部から口縁部が内湾しながら立ち上がり、口縁部まで至るもの、②口縁部と体部の境が屈曲し、口縁部がやや内湾しながら立ち上がるもの、③内湾しながら立ち上がる体部から口縁部が外反または外傾するものがある。口縁部はいずれも平坦口縁である。

①は11点(100～110)で、装飾文様は口縁～体部上半に1本引き沈線で施文され、レンズ形文・三角形文がみられる。沈線幅は1.5～2.0mm程度がほとんどだが、103は1.0mm前後と細い。沈線断面形はU字形とV字形がある。内面にはミガキが施され、口縁部に1条の横位直線文が施文されているもの(107)がある。

地文は単節LR・RL縄文、無節R縄文、植物茎回転文がみられる。これらのなかには、地文を施した後に沈線を施文し、区画外が磨消されているもの(101・105～108・110)がある。磨消されず、区画外にも地文が残るもの(102～104・109)もあり、この器形のみでみられる。

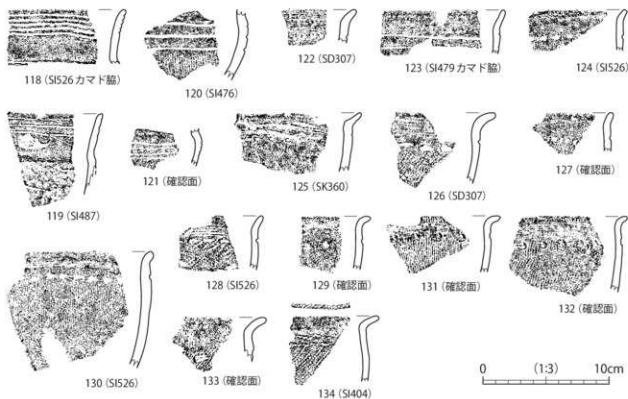
②は11点(111～121)で、口縁部が内湾し、口縁部まで至るものがほとんどだが、口縁部が短く外傾するもの(116・117)もみられる。屈曲部が残存していないもの(111～114)や、口縁部が内湾せず外反・外傾気味に立ち上がるもの(118・119)もあるが、文様の特徴から②に分類した。





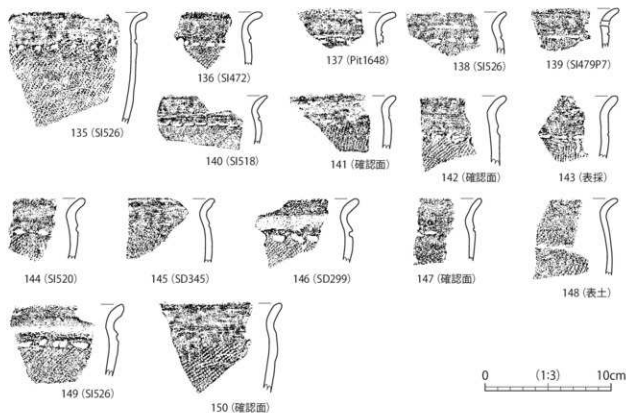
| 図録番号 | 登録番号  | 出土地点           | 層位   | 種類   | 部類 | 部位     | 外面調査<br>(文様)   | 内面調査<br>(文様) | 備考                         | 写真<br>回数 |
|------|-------|----------------|------|------|----|--------|--|--------------|----------------------------|----------|
| 99   | B-139 | SD356          | 堆積土  | 赤生土器 | 深鉢 | 口縁     | 口縁：R縦文横位回転   | 横位1行         |                            | 371      |
| 100  | B-059 | SI505          | 堆積土  | 赤生土器 | 甕  | 口縁-体上半 | 口縁：沈殿(横位直線文)<br>体部：沈殿(斜位直線文)                                     | 1行           | 突起が母寸可能性有<br>内外面摩滅         | 371      |
| 101  | B-055 | SI491<br>P17-2 | 堆積土  | 赤生土器 | 甕  | 口縁-体上半 | 口縁：R縦文横位回転→沈殿(横位直線文)→無文部1行(横消)<br>体部：R縦文横位回転→沈殿(斜位直線文)→無文部1行(横消) | 横位1行         |                            | 371      |
| 102  | B-006 | SI526<br>9号 甕  | 堆積土  | 赤生土器 | 甕  | 口縁-体上半 | 口縁：植物葉形転文→沈殿(横位直線文)<br>体部：植物葉形転文→沈殿(三角形文)                        | 不明           | 区画内外に地文<br>外面摩滅<br>内面著しい摩滅 | 371      |
| 103  | B-148 | P91552         | 堆積土  | 赤生土器 | 甕  | 口縁-体上半 | 口縁-体部：R縦文横位回転→沈殿(レンズ形文)  | 横位1行         | 区画内外に地文                    | 371      |
| 104  | B-101 | SI526          | 堆積土  | 赤生土器 | 甕  | 口縁-体上半 | 口縁-体部：R縦文横位回転→沈殿(レンズ形文)  | 横位1行         | 区画内外に地文                    | 371      |
| 105  | B-121 | SD307          | 堆積土  | 赤生土器 | 甕  | 口縁-体上半 | 口縁-体部：植物葉形転文→沈殿(レンズ形文)<br>→無文部1行(横消)                             | 横位1行         | 下部き沈殿残存                    | 371      |
| 106  | B-124 | SD314          | 堆積土  | 赤生土器 | 甕  | 口縁-体上半 | 口縁-体部：R縦文横位回転→沈殿(レンズ形文)<br>→無文部1行(横消)                            | 横位1行         |                            | 371      |
| 107  | B-052 | SI485          | 崩り方  | 赤生土器 | 甕  | 口縁-体上半 | 口縁：R縦文横位回転<br>口縁-体部：R縦文横位回転→沈殿(レンズ形文)<br>→無文部1行(横消)              | 1行           |                            | 371      |
| 108  | B-103 | SI526          | 堆積土  | 赤生土器 | 甕  | 口縁-体上半 | 口縁-体部：R縦文横位回転→沈殿(レンズ形文)<br>横位直線文→無文部1行(横消)                       | 横位1行         |                            | 371      |
| 109  | B-115 | SD307          | 堆積土  | 赤生土器 | 甕  | 体上半    | 体部：植物葉形転文→沈殿(三角形文)   | 1行           | 区画内外に地文                    | 371      |
| 110  | B-084 | SI526          | 堆積土  | 赤生土器 | 甕  | 体部     | 体部：植物葉形転文→沈殿(レンズ形文)→無文部1行(横消)                                    | 1行           |                            | 371      |
| 111  | B-063 | SI511          | 堆積土  | 赤生土器 | 甕  | 口縁     | 口縁：沈殿(横位直線文)   | 沈殿(横位直線文)    | 内外面摩滅                      | 371      |
| 112  | B-129 | SD328          | 堆積土  | 赤生土器 | 甕  | 口縁     | 口縁：R縦文横位回転→沈殿(横位直線文)→無文部1行(横消)                                   | 横位1行         |                            | 371      |
| 113  | B-041 | SI410          | 堆積土  | 赤生土器 | 甕  | 口縁     | 口縁：植物葉形転文→沈殿(横位直線文)<br>→無文部1行(横消)                                | 横位1行         |                            | 371      |
| 114  | B-048 | SI476          | 堆積土  | 赤生土器 | 甕  | 口縁     | 口縁：植物葉形転文→沈殿(横位直線文)→無文部1行(横消)                                    | 横位1行         |                            | 371      |
| 115  | B-083 | SI526          | 堆積土  | 赤生土器 | 甕  | 口縁-体上半 | 口縁：フカ→沈殿(横位直線文)<br>体上半：1行  | 1行           | 区画内外に赤消残存                  | 371      |
| 116  | B-197 | 調査区<br>中央西     | カクラン | 赤生土器 | 甕  | 口縁-体上半 | 口縁-体部：フカ→R縦文横位回転→沈殿(横位直線文)<br>→沈殿(横位直線文)→無文部1行(横消)               | 横位1行         |                            | 371      |
| 117  | B-062 | SI511          | 堆積土  | 赤生土器 | 甕  | 口縁-体上半 | 口縁：フカ→R縦文横位回転→沈殿(横位直線文)<br>体上半：R縦文横位回転→沈殿(横位直線文)→無文部1行(横消)       | 横位1行         |                            | 371      |

第455図 包含層外出土赤生土器(10)



| 図版番号 | 登録番号  | 出土地点           | 層位  | 種類   | 器種 | 部位         | 外面調整<br>(文様)  | 内面調整<br>(文様)     | 備考                | 写真<br>掲載 |
|------|-------|----------------|-----|------|----|------------|---|------------------|-------------------|----------|
| 118  | B-007 | SI526<br>877 脇 | 堆積土 | 弥生土器 | 甕  | 口縁～<br>体上端 | 口縁：F' → 沈彫(横位赤線文) → 下半横位2F' ±<br>体上端：沈彫(横位赤線文)            | 沈' ±             | 内外面や中厚減           | 371      |
| 119  | B-054 | SI487          | 側方  | 弥生土器 | 甕  | 口縁～<br>体上端 | 口縁：F' → 沈彫(横位赤線文) → 下半沈' ±<br>体上端：F' → 沈彫(斜位赤線文)          | F'               | 下部き沈彫残存<br>外面下半円磨 | 371      |
| 120  | B-047 | SI476          | 堆積土 | 弥生土器 | 甕  | 体上半        | 体上半：沈彫(横位赤線文) → 無文部<br>体下半：植物系回転文                         | 横位2F' ±          |                   | 372      |
| 121  | B-164 | 調査区<br>南       | 確認面 | 弥生土器 | 甕  | 体上半        | 体部：LR 縦文横位回転 → 沈彫(工字文様) → 無文部<br>体下半：沈' ±                 | 横位2F' ±          |                   | 372      |
| 122  | B-113 | SD307          | 堆積土 | 弥生土器 | 甕  | 口縁～<br>体上端 | 口縁：22F'<br>体上端：乳点刺突(角・右→左)                                | 沈' ±             |                   | 372      |
| 123  | B-051 | SI479<br>877 脇 | 側方  | 弥生土器 | 甕  | 口縁～<br>体上端 | 口縁：22F'<br>体上端：F' → 沈彫(横位赤線文)<br>体部：LR 縦文横位回転             | 口縁：22F'<br>体部：F' |                   | 372      |
| 124  | B-093 | SI526          | 堆積土 | 弥生土器 | 甕  | 口縁～<br>体上半 | 口縁：22F'<br>体上端：乳点刺突(角・右→左)<br>体部：植物系回転文                   | 不明               | 内面厚減              | 372      |
| 125  | B-141 | SK360          | 堆積土 | 弥生土器 | 甕  | 口縁～<br>体上半 | 口縁：22F' → 2F' (取)<br>体上端：乳点刺突(角・右→左)<br>体部：2F' (取)        | 不明               |                   | 372      |
| 126  | B-120 | SD307          | 堆積土 | 弥生土器 | 甕  | 口縁～<br>体上半 | 口縁：LR 縦文横位回転 口縁：22F'<br>体上端：乳点刺突(円形・右→左)<br>体部：LR 縦文横位回転  | 横位2F' ±          |                   | 372      |
| 127  | B-171 | 調査区<br>南       | 確認面 | 弥生土器 | 甕  | 口縁～<br>体上半 | 口縁：22F' 体上端：乳点刺突(角・右→左)<br>体部：LR 縦文横位回転                   | 沈' ±             | 内面や中厚減            | 372      |
| 128  | B-082 | SI526          | 堆積土 | 弥生土器 | 甕  | 口縁～<br>体上半 | 口縁：22F'<br>体上端：乳点刺突(円形・右→左)<br>体部：LR 縦文横位回転               | 沈' ±             |                   | 372      |
| 129  | B-179 | 調査区<br>南       | 確認面 | 弥生土器 | 甕  | 口縁～<br>体上半 | 口縁：22F'<br>体上端：乳点刺突(円形・左→右)<br>体部：植物系回転文か                 | 横位2F' ±          | 外面や中厚減            | 372      |
| 130  | B-081 | SI526          | 堆積土 | 弥生土器 | 甕  | 口縁～<br>体上半 | 口縁：22F'<br>体上端：乳点刺突(角・右→左)<br>体部：植物系回転文                   | 不明               | 外面や中厚減<br>内面厚減    | 372      |
| 131  | B-191 | 調査区<br>東壁面     | 確認面 | 弥生土器 | 甕  | 口縁～<br>体上半 | 口縁：植物系回転文 口縁：22F'<br>体上端：乳点刺突(角・左→右)<br>体部：植物系回転文         | 横位2F' ±          |                   | 372      |
| 132  | B-166 | 調査区<br>南       | 確認面 | 弥生土器 | 甕  | 口縁～<br>体上半 | 口縁：植物系回転文 口縁：22F'<br>体上端：乳点刺突(角・左→右)<br>体部：植物系回転文         | 横位2F' ±          |                   | 372      |
| 133  | B-180 | 調査区<br>南       | 確認面 | 弥生土器 | 甕  | 口縁～<br>体上半 | 口縁：22F' → LR 縦文横位回転<br>体上端：乳点刺突(角・右→左)<br>体部：LR 縦文横位回転    | 横位2F' ±          |                   | 372      |
| 134  | B-039 | SI404          | 堆積土 | 弥生土器 | 甕  | 口縁～<br>体上半 | 口縁：LR 縦文横位回転 口縁：22F'<br>体上端：縦線文(2列)<br>体部：LR + 2列附加縦文横位回転 | 口縁：沈' ±<br>体部：F' |                   | 372      |

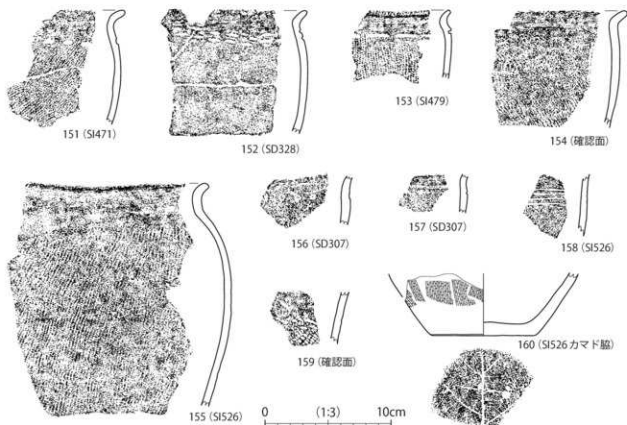
第456図 包含層外出土弥生土器(11)



| 図面番号 | 発掘番号  | 出土地点      | 層位  | 種別 | 面積   | 部位                                    | 外面調整<br>(文様) | 内面調整<br>(文様) | 備考 | 写真<br>図版 |
|------|-------|-----------|-----|----|--|---------------------------------------|--------------|--------------|----|----------|
| 135  | B-088 | SI526     | 埴輪土 | 甕  | 口縁: 329F<br>体上部: 列点刺突(角・右→左)<br>体部: 1段縄文横位3筋         | 口縁: 329F<br>体上部: 横位1筋<br>体部: 1段縄文横位3筋 |              |              |    | 372      |
| 136  | B-045 | SI472     | 埴輪土 | 甕  | 口縁: 329F<br>体上部: 列点刺突(円形・左→右)<br>体部: 1段縄文横位3筋        | 口縁: 329F<br>体部: 横位1筋                  |              |              |    | 372      |
| 137  | B-153 | Pit1648   | 埴輪土 | 甕  | 口縁: 1段縄文横位3筋 口縁: 329F<br>体上部: 列点刺突(角・右→左)            | 横位1筋                                  |              |              |    | 372      |
| 138  | B-104 | SI526     | 埴輪土 | 甕  | 口縁: 329F<br>体上部: 列点刺突(角・左→右)                         | 口縁: 329F                              |              | 内外面摩滅        |    | 372      |
| 139  | B-050 | SI479 P7  | 埴輪土 | 甕  | 口縁: 329F 体上部: 列点刺突(角・左→右)<br>体部: 1段縄文横位3筋            | 口縁: 体部: 1筋                            |              | 口縁補修孔        |    | 372      |
| 140  | B-068 | SI518     | 埴輪土 | 甕  | 口縁: 埴物葉3筋<br>体上部: 列点刺突(短波線・角・左→右)<br>体部: 埴物葉3筋       | 口縁: 横位1筋<br>体部: 横位・斜位1筋               |              |              |    | 372      |
| 141  | B-174 | 調査区<br>西  | 確認面 | 甕  | 口縁: 329F<br>体上部: 列点刺突(円形・左→右)<br>体部: 1段縄文横位3筋        | 横位1筋                                  |              |              |    | 372      |
| 142  | B-195 | 調査区       | 確認面 | 甕  | 口縁: 329F<br>体上部: 列点刺突(角・右→左)<br>体部: 1段・2段・3段加葉縄文横位3筋 | 横位1筋                                  |              |              |    | 372      |
| 143  | B-200 | 調査区       | 表探  | 甕  | 口縁: 329F<br>体上部: 列点刺突(円形・左→右)<br>体部: 埴物葉3筋           | 横位1筋                                  |              |              |    | 372      |
| 144  | B-073 | SI520     | 埴輪土 | 甕  | 口縁: 329F<br>体上部: 列点刺突(円形・右→左)<br>体部: 1段縄文横位3筋        | 横位1筋                                  |              |              |    | 372      |
| 145  | B-132 | SD345     | 埴輪土 | 甕  | 口縁: 329F<br>体上部: 列点刺突(円形・左→右)<br>体部: 1段縄文横位3筋        | 横位1筋                                  |              | 内面中摩滅        |    | 372      |
| 146  | B-108 | SD299     | 埴輪土 | 甕  | 口縁: 329F<br>体上部: 列点刺突(角・左→右)<br>体部: 1段縄文横位3筋         | 1筋                                    |              | 内面中摩滅        |    | 372      |
| 147  | B-196 | 調査区       | 確認面 | 甕  | 口縁: 329F<br>体上部: 列点刺突(角・左→右)                         | 1筋                                    |              | 外面中摩滅        |    | 372      |
| 148  | B-201 | 調査区       | 表土  | 甕  | 口縁: 329F<br>体部: 1段縄文横位3筋                             | 内外面摩滅                                 |              |              |    | 372      |
| 149  | B-105 | SI526     | 埴輪土 | 甕  | 口縁: 329F<br>体上部: 列点刺突(角・左→右+右→左)<br>体部: 1段縄文横位3筋     | 口縁: 329F<br>体部: 不明                    |              | 内外面摩滅        |    | 372      |
| 150  | B-185 | 調査区<br>南東 | 確認面 | 甕  | 口縁: 329F<br>体上部: 1段縄文横位3筋                            | 1筋                                    |              | 内面中摩滅        |    | 372      |

第457図 包含層外出土弥生土器(12)

装飾文様は口縁部または体部上半に1本引き沈線で施文され、屈曲部は無文帯となる。口縁部の文様は口縁直下に施文されているものが多いが、116・117は口縁部中位に施されている。平行沈線が施文されているものがほとんどだが、体部上半に斜位直線文(119)、工字文風の文様(121)が施文されているものもみられる。また、沈線内に赤彩が残存するもの(115)がある。沈線幅は1.5～2.0mm程度が多いが、113・114・120は3mm前後と太い。沈線断面形はU字形とV字形がある。内面にはナデやミガキが施され、口縁部に1条の横位直線文が施文されているもの(111)がある。



| 図号<br>番号 | 図号<br>番号 | 出土地点          | 層位   | 種別   | 器種 | 部位               | 外面装飾<br>(文様)  | 内面装飾<br>(文様)                    | 備考      | 写真<br>掲載 |
|----------|----------|---------------|------|------|----|------------------|---|---------------------------------|---------|----------|
| 151      | B-044    | SI471         | 堆積土  | 赤生土器 | 甕  | 口縁～<br>体上半       | 口縁：329°<br>体上部：乳点刺突(角・左→右)<br>体部：LR縦文横位回転                 | 口縁～体部：18°±                      |         | 373      |
| 152      | B-125    | SD328         | 堆積土層 | 赤生土器 | 甕  | 口縁～<br>体上半       | 口縁：329°<br>体上部：乳点刺突(平截竹筒・左→右)<br>体部：横位18°±                | 口縁：18°±<br>体部：10°±<br>体部：横位18°± |         | 373      |
| 153      | B-049    | SI479         | 堆積土  | 赤生土器 | 甕  | 口縁～<br>体上半       | 口縁：LR縦文横位回転 口縁：329°<br>体上部：乳点刺突(短沈版・角・左→右)<br>体部：LR縦文斜位回転 | 口縁：329°±<br>体部：横位18°±           | 外面炭化物付着 | 373      |
| 154      | B-161    | 調査区           | 確認面  | 赤生土器 | 甕  | 口縁～<br>体上半       | 口縁：329°<br>体部：LR縦文横位回転                                    | 口縁～体部：18°±                      |         | 373      |
| 155      | B-079    | SI526         | 堆積土  | 赤生土器 | 甕  | 口縁～<br>体部        | 口縁：LR縦文横位回転 口縁：329°<br>体部：LR縦文横位回転                        | 口縁：329°±→18°±<br>体部：18°±        | 内外面やや摩滅 | 373      |
| 156      | B-111    | SD307         | 堆積土  | 赤生土器 | 甕  | 口縁付<br>近～<br>体上半 | 口縁：329°<br>体上部：乳点刺突(円形竹筒)<br>体部：LR縦文横位回転                  | 縦～18°±                          |         | 373      |
| 157      | B-114    | SD307         | 堆積土  | 赤生土器 | 甕  | 口縁付<br>近～<br>体上半 | 口縁：329°<br>体上部：乳点刺突(短沈版・丸・右→左)<br>体部：LR縦文横位回転             | 不明                              | 内外面摩滅   | 373      |
| 158      | B-086    | SI526         | 堆積土  | 赤生土器 | 甕  | 口縁付<br>近～<br>体上半 | 口縁：沈線(横位直線文)→18°±<br>体部：LR縦文横位回転                          | 18°±                            |         | 373      |
| 159      | B-184    | 調査区<br>南東     | 確認面  | 赤生土器 | 甕  | 口縁付<br>近～<br>体上半 | 口縁：縦～18°±<br>体上部：短沈文(不明)<br>体部：LR縦文横位回転                   | 縦～18°±                          |         | 373      |
| 160      | B-094    | SI526<br>B7 脇 | 堆積土  | 赤生土器 | 甕  | 体下半<br>～底面       | 体部：植物葉回転文 体下部：18°±<br>底面：木葉痕                              | 18°±                            | 口径径40cm | 373      |

第458図 包含層外出土弥生土器(13)

地文は単節LR縄文、0段多条RL縄文、植物茎回転文がみられる。これらのなかには、地文を施した後に沈線（せんせん）を施し、沈線間が磨消されるもの（112～114・121）がある。これに対し、口縁端部が短く外傾する116・117は沈線間外が磨消されるが、磨消処理は粗雑である。

③は38点（122～159）で、口縁部と体部の境にくびれをもつものが多い。体部から口縁部が直線的に外傾するもの（159）も、文様の施文位置や特徴から③に分類した。

口縁部はヨコナデが施され、口唇部に地文がみられるもの（126・131・132・134・137・140・154・155）がある。装飾文様は、体部上端に列点刺突・平行沈線・綾線文がみられるが、列点刺突（122・124～133・135～147・149・151～153・156・157）が圧倒的に多い。刺突の方向は左右の別があり、先端が角・円形の棒状工具で施文されているものと、円形竹管を器面に対して垂直方向に刺突するもの（156）がみられる。また、列点刺突が短沈線形を呈するもの（140・153・157）もある。平行沈線が施されているものは123・158で、それぞれ2条、4条施文される。123の沈線幅は1.5mm、158は1.0mm前後で、断面形はともにV字形を呈する。綾線文が施されているものは134・159で、ともにZ字形が連続する形態をとり、2列平行に施文されている。地文のみのものは148・150・154・155である。内面にはナデやミガキが施されている。

地文は単節LR・RL縄文、LR+2R附加条縄文、無節R縄文、植物茎回転文がみられる。底面には木葉痕（160）がみられる。

## b. 石器（第459～470図）

打製石器は石鏃4点、削器7点、挿器3点、二次加工のある剥片11点、微細剥離のある剥片2点、両極剥片1点、石核4点、板状石器2点、磨製石器は石磨丁2点、ノミ状石器2点、片刃石斧1点、石製品は独鈷石（コウモクシ）1点を掲載した。また、石核や剥片同士で接合関係が確認できたものは6点あり、それぞれ「接合資料」として第471～475図に掲載した。これら石器の石材は流紋岩が主体で、わずかに黒曜石、頁岩、石英などが認められた。

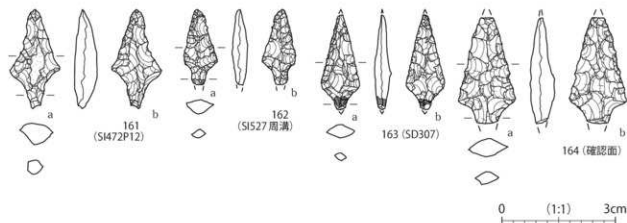
### 1) 打製石器

#### 石鏃（第459図）

161～164は有茎の石鏃である。161は他の石鏃よりも調整が粗く、a面に自然面を残す。162～164はa・b面の大半に二次加工や調整が比較的人念に施されており、自然面や素材面を残さない。162は基部を欠損しており、163・164は基部・先端部を欠損する。163は基部にアスファルトが付着している。石材は161が流紋岩質凝灰岩、162が石英、163が風化頁岩、164が玉髓を伴う珪化流紋岩である。

#### 削器（第460図）

165～171は削器である。165はa・b面の上縁を除く周縁部に二次加工が施されている。上下端部が欠損している。166は自然面を残すa面の周縁部、b面の側縁部の一部に二次加工が施されている。167はa面の周縁の一部に二次加工が施されている。168は自然面を残すa面の下縁から右側縁部にかけて、b面の側縁部に二次加工が施されている。169はa・b面の周縁部に二次加工が施されている。b面の一部に自然面を残す。下端が欠損している。170はa・b面の下縁のみに二次加工が施されている。a面に自然面を残す。171はa・b面の一側縁部のみに二次加工が施され、a～c面に黒色付着物がみられる。a～c面に自然面を残す。石材は165・166が頁岩、167・168・170・171が流紋岩、169が黒色頁岩である。



| 図録番号 | 登録番号   | 出土地点      | 層位  | 種別   | 器種 | 法量(cm) |     |     | 重量(g) | 石材            | 備考                        | 写真撮影 |
|------|--------|-----------|-----|------|----|--------|-----|-----|-------|---------------|---------------------------|------|
|      |        |           |     |      |    | 全長     | 幅   | 厚さ  |       |               |                           |      |
| 161  | Ka-025 | SI472 P12 | 埋積土 | 打製石器 | 石鏃 | 2.6    | 1.3 | 0.6 | 1.0   | 流紋岩(貫筋状) (●)  | 有葉石鏃 先端角90° 厚幅比0.45 自然面あり | 373  |
| 162  | Ka-026 | SI527 周溝  | 埋積土 | 打製石器 | 石鏃 | (2.0)  | 0.9 | 0.4 | 0.5   | 石英            | 有葉石鏃 基部欠損 先端角112° 厚幅比0.48 | 373  |
| 163  | Ka-027 | SD307     | 埋積土 | 打製石器 | 石鏃 | (2.5)  | 1.0 | 0.4 | 0.7   | 風化頁岩(●)       | 有葉石鏃 先端・基部欠損 アスファルト付着     | 373  |
| 164  | Ka-028 | 調査区       | 確認品 | 打製石器 | 石鏃 | (2.8)  | 1.5 | 0.6 | 1.9   | 土壁を穿う柱状流紋岩(●) | 有葉石鏃 先端・基部欠損              | 373  |

第459図 包含層外出土石器(1)

## 搔器(第461図)

172～174は搔器である。172はa・b面の周縁部に二次加工が施され、a面に自然面を残す。173はa・b面の下縁に二次加工が施され、b面に自然面を残す。174はa・b面の側縁の一部に二次加工が施され、b面に自然面を残す。石材は172が珩質頁岩、173が流紋岩、174が黒曜石である。

## 二次加工のある剥片(第462・463図)

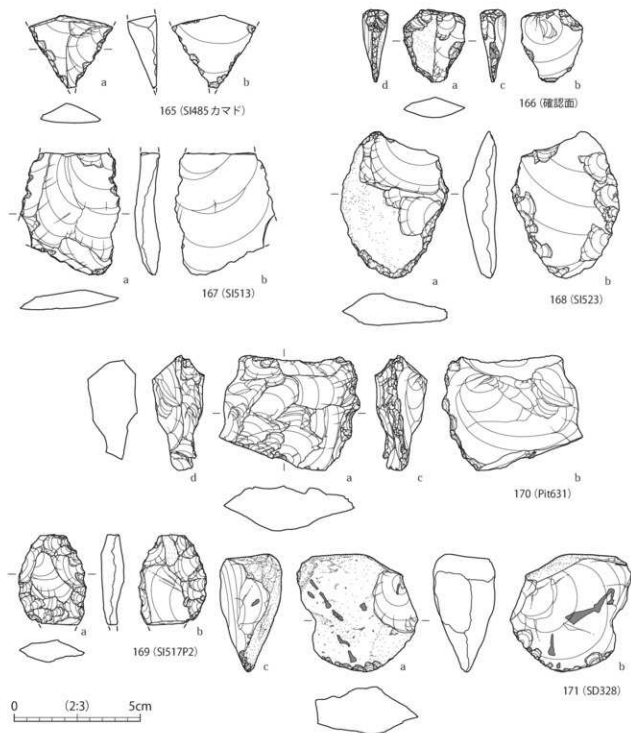
175～185は二次加工のある剥片である。175はa・b面の側縁部に二次加工が施され、b面の一部に自然面を残す。176はa・b面の側縁の一部に二次加工が施され、b面に一部自然面を残す。177はa・b面の下縁一部に二次加工が施されている。178はa・b面の一側縁部に二次加工が施され、b面に自然面を残す。179はa・b面の周縁部の一部に二次加工が施され、上面(e面)に自然面を残す。180はa面の一部、b面の下縁に二次加工が施されている。181はa・b面の下縁一部に二次加工が施され、a面に自然面・節理面を残す。182はb面の一部に二次加工が施されている。183はa・b面の下縁に二次加工が施されている。a・b面の大半に節理面を残し、c面に自然面を残す。184・185は二次加工のほかに微細剥離のある剥片である。184はb面の下縁に二次加工が施され、a面の下縁に微細剥離が認められる。a面に自然面を残す。185はa・b面の周縁部に二次加工が施され、a面の右側上縁部を除く周縁部に微細剥離がみられる。石材は175・177・178・180～182・185が流紋岩、176が頁岩、179が黒曜石、183が安山岩、184がホルンフェルスである。

## 微細剥離のある剥片(第463図)

186・187は複数縁辺に微細剥離のある剥片である。186はa面の一部に節理面を残す。石材はいずれも流紋岩である。

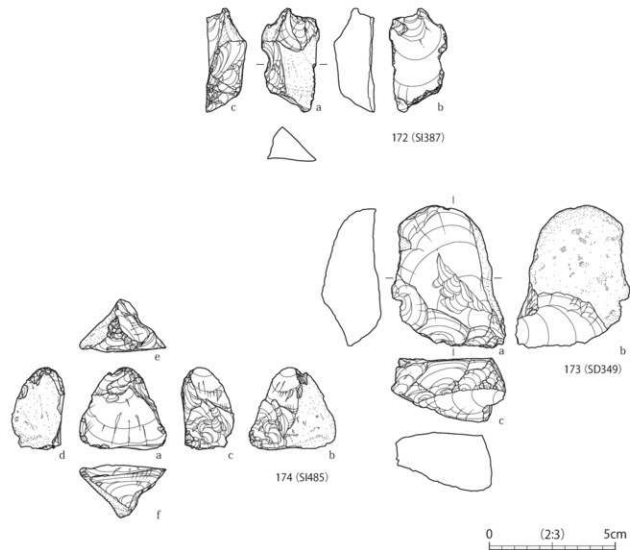
## 両極剥片(第463図)

188はa・b面に二次加工が施されている。a・c面に自然面を残す。石材は流紋岩である。



| 発掘<br>番号 | 登録<br>番号 | 出土地点       | 層位  | 種類   | 器種 | 法量 (cm) |      |     | 重量 (g) | 石材   | 備考                        | 写真<br>図版 |
|----------|----------|------------|-----|------|----|---------|------|-----|--------|------|---------------------------|----------|
|          |          |            |     |      |    | 全長      | 幅    | 厚さ  |        |      |                           |          |
| 165      | Ka-024   | S485<br>甲1 | 埋積土 | 打製石器 | 削部 | 0.30    | 0.28 | 1.1 | 6.1    | 頁頁   | 上下端部欠損 二次加工 (a-b面)        | 373      |
| 166      | Ka-036   | 溝内区<br>中央南 | 確認面 | 打製石器 | 削部 | 2.9     | 2.5  | 1.0 | 5.7    | 頁頁   | 二次加工 (a-b面) 自然面あり         | 373      |
| 167      | Ka-031   | S153       | 埋積土 | 打製石器 | 削部 | 4.80    | 4.08 | 1.0 | 15.9   | 流紋岩  | 上部・下部の一部欠損 二次加工 (a面)      | 373      |
| 168      | Ka-032   | S123       | 埋積土 | 打製石器 | 削部 | 5.8     | 4.3  | 11. | 25.7   | 流紋岩  | 二次加工 (a-b面) 自然面あり         | 373      |
| 169      | Ka-038   | S157<br>F2 | 埋積土 | 打製石器 | 削部 | 0.60    | 2.7  | 0.9 | 8.5    | 黒色頁頁 | 下部欠損 二次加工 (a-b面) 自然面あり    | 373      |
| 170      | Ka-056   | Pt631      | 埋積土 | 打製石器 | 削部 | 5.6     | 4.6  | 2.1 | 41.0   | 流紋岩  | 二次加工 (a-b面) 自然面あり         | 374      |
| 171      | Ka-051   | SD328      | 埋積土 | 打製石器 | 削部 | 4.8     | 4.7  | 2.4 | 53.9   | 流紋岩  | 二次加工 (a-b面) 自然面あり 黒色付着物あり | 374      |

第460図 包含層外出土石器 (2)



| 図版番号 | 登録番号   | 出土地点  | 層位  | 種別   | 器種 | 法量(cm) |     |     | 重量(g) | 石材        | 備考              | 写真掲載 |
|------|--------|-------|-----|------|----|--------|-----|-----|-------|-----------|-----------------|------|
|      |        |       |     |      |    | 全長     | 幅   | 厚さ  |       |           |                 |      |
| 172  | Ka-029 | SI387 | 堆積土 | 打製石器 | 楕圓 | 4.1    | 2.3 | 1.6 | 10.5  | 珪質頁岩<br>● | 二次加工(a・b面)自然面あり | 374  |
| 173  | Ka-054 | SD349 | 堆積土 | 打製石器 | 楕圓 | 5.6    | 4.5 | 2.5 | 63.0  | 流紋岩       | 二次加工(a・b面)自然面あり | 374  |
| 174  | Ka-030 | SI485 | 堆積土 | 打製石器 | 楕圓 | 3.3    | 3.4 | 2.1 | 17.0  | 黒曜石       | 二次加工(a・b面)自然面あり | 374  |

第461図 包含層外出土石器(3)

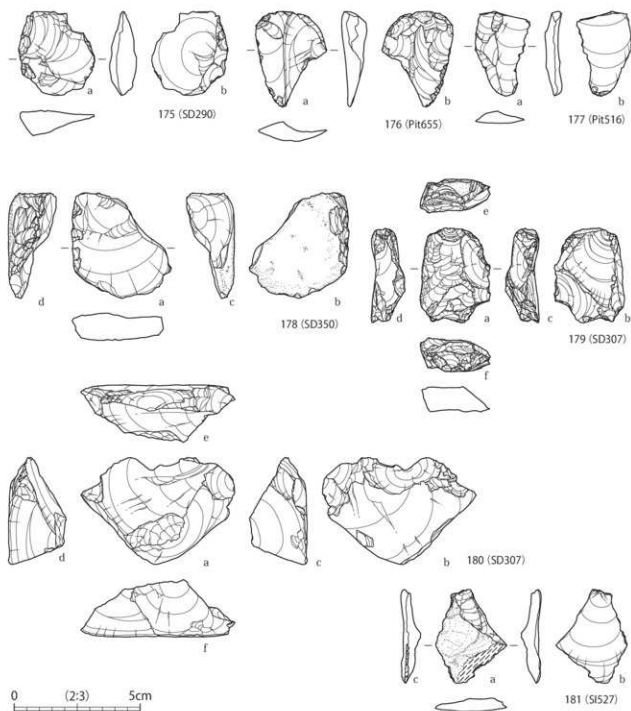
石核(第464・465図)

189～192は石核である。189は剥片素材を用い、a・b面を作業面として剥離作業を行う。190は礫を素材として、打面転移をくり返ししながら剥離作業を行う。またa・d面に敲打痕がみられる。191は分割した礫の自然面(a面)から側面にかけて剥離作業を行う。189・191・192は打面転移をしながら剥離作業を行う。石材は189・190・192が流紋岩、191が黒色片岩である。

板状石器(第466・467図)

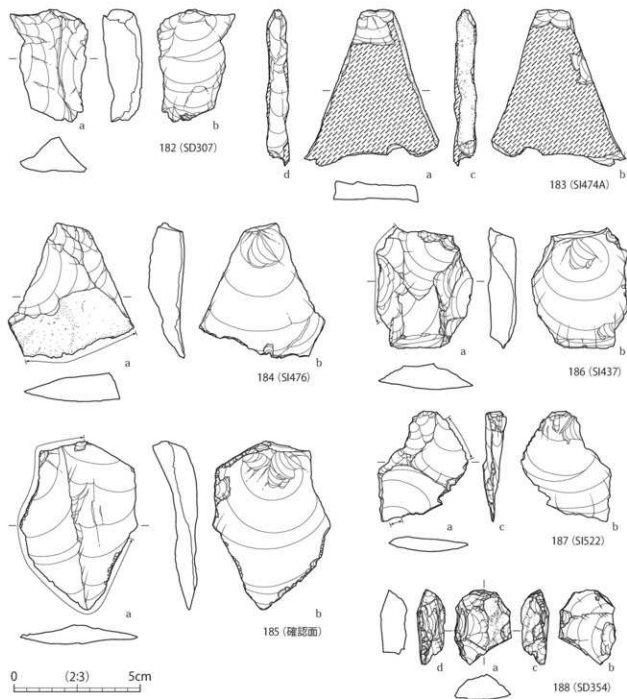
193・194は板状石器である。193はa・b面の下縁の一部に二次加工が施されている。またa面に自然面、b面に節理面を残す。194はa・b面の下縁に二次加工や調整が施され、刃部を形成する。またa面に自然面、b面に節理面を残す。石材はともに安山岩である。





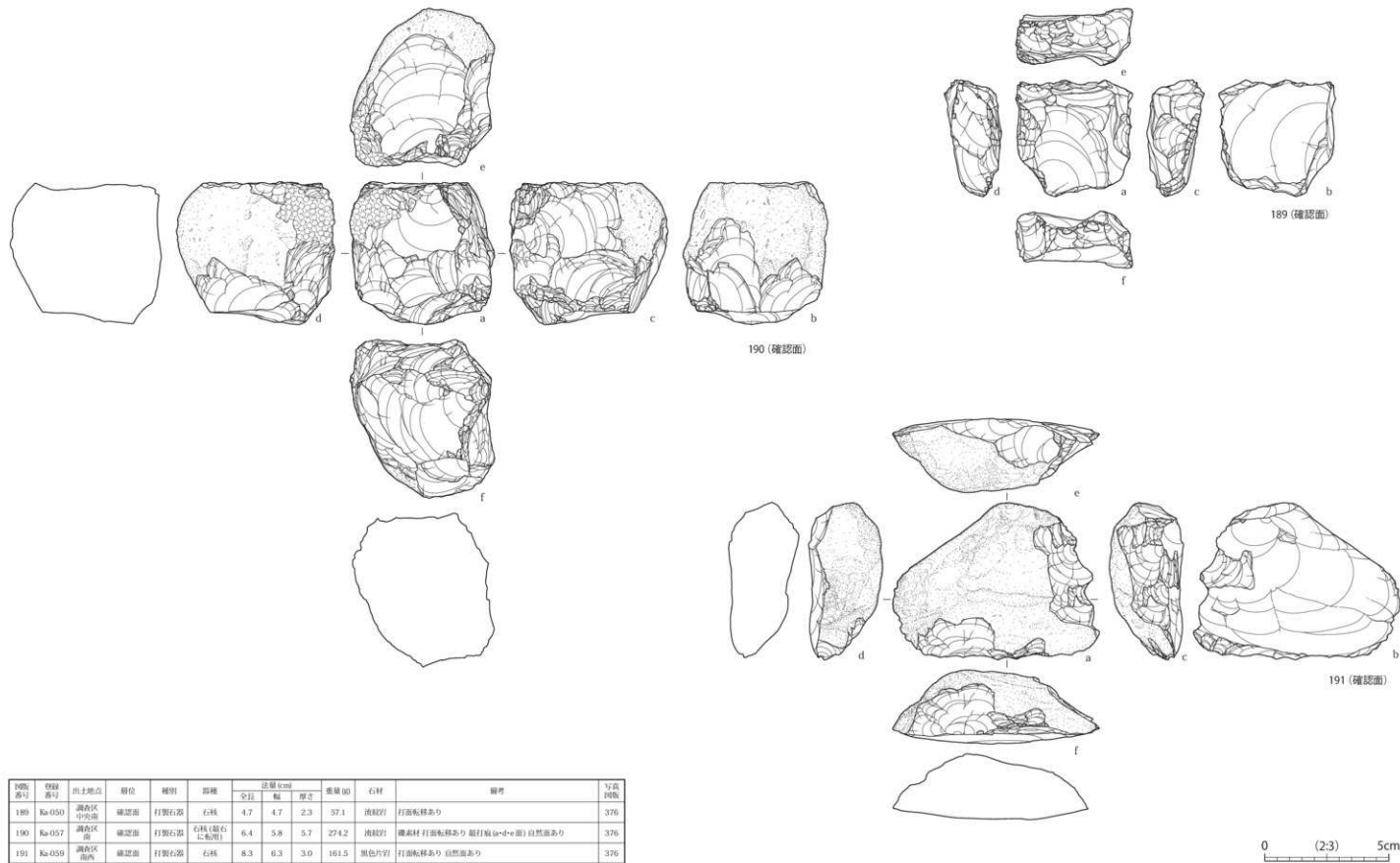
| 図号  | 登録番号   | 出土地点   | 層位    | 種別   | 器種        | 法量(mm) |     |     | 重量(g) | 石材  | 備考                   | 写真図版 |
|-----|--------|--------|-------|------|-----------|--------|-----|-----|-------|-----|----------------------|------|
|     |        |        |       |      |           | 全長     | 幅   | 厚さ  |       |     |                      |      |
| 175 | Ka-033 | SD290  | 埋積土上層 | 打製石器 | 二次加工のある削片 | 3.3    | 3.0 | 1.1 | 7.8   | 流紋岩 | 二次加工(a-b面)自然面あり      | 374  |
| 176 | Ka-035 | Pit655 | 埋積土   | 打製石器 | 二次加工のある削片 | 3.8    | 2.8 | 1.0 | 6.0   | 頁岩  | 二次加工(a-b面)自然面あり      | 374  |
| 177 | Ka-034 | Pit516 | 埋積土   | 打製石器 | 二次加工のある削片 | 3.3    | 2.2 | 0.7 | 3.1   | 流紋岩 | 二次加工(a-b面)           | 374  |
| 178 | Ka-044 | SD350  | 埋積土   | 打製石器 | 二次加工のある削片 | 4.2    | 4.0 | 1.9 | 23.4  | 流紋岩 | 二次加工(a-b面)自然面あり      | 374  |
| 179 | Ka-041 | SD307  | 埋積土   | 打製石器 | 打製石器      | 3.7    | 2.8 | 1.3 | 14.1  | 黒曜石 | 二次加工(a-b面)自然面あり      | 375  |
| 180 | Ka-042 | SD307  | 埋積土   | 打製石器 | 二次加工のある削片 | 6.1    | 4.3 | 2.3 | 63.4  | 流紋岩 | 二次加工(a-b面)           | 375  |
| 181 | Ka-040 | SI527  | 埋積土   | 打製石器 | 二次加工のある削片 | 3.7    | 2.8 | 0.8 | 4.3   | 流紋岩 | 二次加工(a-b面)自然面あり 磨理あり | 374  |

第462図 包含層外出土石器(4)



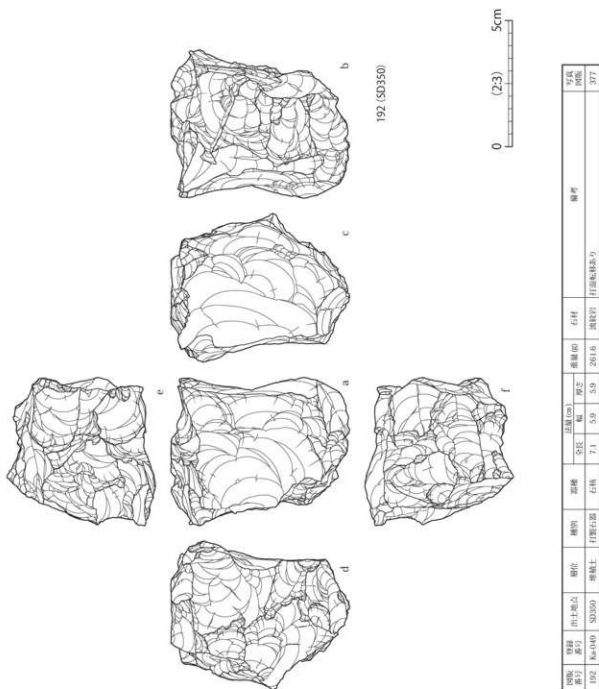
| 図版番号 | 図録番号   | 出土地点   | 層位  | 種別   | 器種               | 法量 (cm) |      |     | 重量 (g) | 石材         | 備考                        | 写真図版 |
|------|--------|--------|-----|------|------------------|---------|------|-----|--------|------------|---------------------------|------|
|      |        |        |     |      |                  | 全長      | 幅    | 厚さ  |        |            |                           |      |
| 182  | Ka-043 | SD307  | 堆積土 | 打製石器 | 二次加工のある削片        | 4.5     | 3.1  | 1.6 | 16.8   | 流紋岩        | 二次加工 (a面)                 | 375  |
| 183  | Ka-046 | SI474A | 床面  | 打製石器 | 二次加工のある削片        | 6.2     | 5.3  | 0.9 | 25.6   | 安山岩        | 二次加工 (a-b面) 自然面あり 節理あり    | 375  |
| 184  | Ka-039 | SI476  | 掘り方 | 打製石器 | 二次加工 + 微細節理のある削片 | 5.3     | 5.00 | 1.4 | 23.2   | ホルンフェルス(●) | 二次加工 (b面) 縁辺に微細節理あり 自然面あり | 375  |
| 185  | Ka-037 | 調査区南東  | 確認面 | 打製石器 | 二次加工 + 微細節理のある削片 | 6.7     | 4.7  | 1.8 | 25.0   | 流紋岩        | 二次加工 (a-b面) 複数縁辺に微細節理あり   | 375  |
| 186  | Ka-045 | SI437  | 掘り方 | 打製石器 | 微細節理のある削片        | 4.8     | 3.8  | 1.1 | 21.7   | 流紋岩        | 複数縁辺に微細節理あり 節理あり          | 375  |
| 187  | Ka-047 | SI522  | 堆積土 | 打製石器 | 微細節理のある削片        | 4.4     | 3.6  | 0.9 | 7.2    | 流紋岩        | 複数縁辺に微細節理あり               | 375  |
| 188  | Ka-055 | SD354  | 堆積土 | 打製石器 | 両輪削片             | 3.0     | 2.2  | 1.1 | 6.5    | 流紋岩        | 二次加工 (a-b面) 自然面あり         | 376  |

第463図 包含層外出土石器 (5)

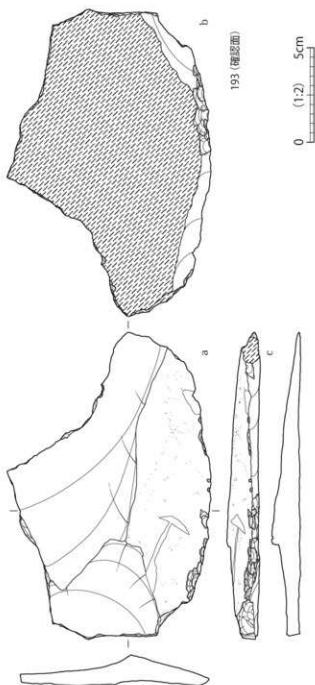


第464図 包含層外出土石器 (6)



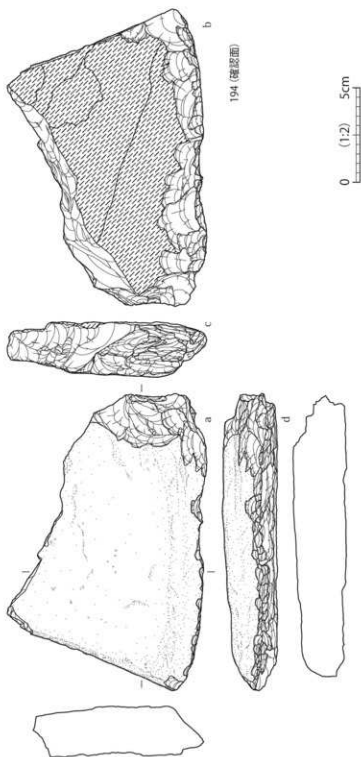


第465図 包含層外出土石器 (7)



第466図 包含層外出土石器(8)

| 図名<br>番号 | 所在地<br>番号 | 層位<br>確認区画 | 種類   | 器種   | 法長 (cm) |      | 重量 (g) | 石材  | 写真<br>掲載                |
|----------|-----------|------------|------|------|---------|------|--------|-----|-------------------------|
|          |           |            |      |      | 全長      | 幅    |        |     |                         |
| 193      | 5a-058    | 溝内区画       | 打割石器 | 鋭利石器 | 16.3    | 10.7 | 290.3  | 安山岩 | 二次加工 (a-b-面) 自然面あり 面理あり |
|          |           |            |      |      |         |      |        |     | 377                     |



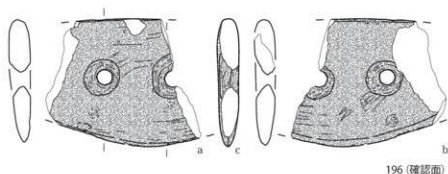
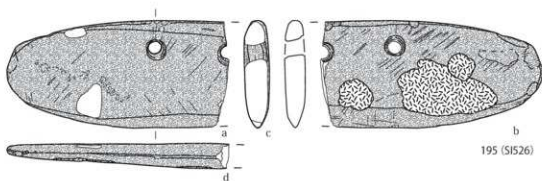
| 図号<br>番号 | 登録<br>番号 | 出土地点<br>中記号<br>中記号 | 層位  | 層位<br>確認面 | 種別   | 材料   | 用途   | 長さ<br>mm | 幅<br>mm | 厚さ<br>mm | 重量<br>g | 石種                  | 備考  | 写真<br>図版 |
|----------|----------|--------------------|-----|-----------|------|------|------|----------|---------|----------|---------|---------------------|-----|----------|
| 194      | Ka 090   |                    | 確認面 | 確認面       | 打割石器 | 板状石器 | 15.7 | 10.5     | 2.9     | 568.0    | 90.0g   | 二次加工(多少)自然風化少 部破断あり | 377 |          |

第467図 包含層外出土石器(9)

2) 磨製石器

石庖丁 (第468図)

195・196は石庖丁の欠損品である。平面形状は、195は扁平な長楕円形状を呈し、196は下辺が「く」字状に内湾する半月状を呈すると考えられる。それぞれ2箇所の紐孔が認められる。195はほぼ中央部に孔が認められ、孔内径が0.6cmで、孔の間隔が2.4cmである。196は中央部上辺寄りに孔が認められ、孔内径が0.4cmで、孔の間隔が2.0cmである。195・196のいずれも全面が被熱により変色しており、195はb面に火ハネの痕跡がみられる。製作の際の敲打痕や研磨痕は顕著に認められなかった。石材は195が黒色片岩、196が砂岩である。



0 (2:3) 5cm

| 図録番号 | 登録番号   | 出土地点  | 層位  | 種別   | 部種  | 法量(cm) |       |     | 重量(g) | 石材   | 備考   | 写真掲載 |
|------|--------|-------|-----|------|-----|--------|-------|-----|-------|------|--|------|
|      |        |       |     |      |     | 全長     | 幅     | 厚さ  |       |      |  |      |
| 195  | Kb-002 | SI526 | 埴植土 | 磨製石器 | 石庖丁 | (8.8)  | 4.3   | 1.0 | 49.3  | 黒色片岩 | 欠損品 刃部角 77-100° 孔内径0.6cm 孔外径0.8cm 孔間隔2.4cm 刃部幅あり a-b面被熱による変色あり | 378  |
| 196  | Kb-005 | 調査区   | 確認品 | 磨製石器 | 石庖丁 | (6.2)  | (5.1) | 0.9 | 34.6  | 砂岩   | 欠損品 刃部角 85-113° 孔内径0.4cm 孔外径1.7cm 孔間隔2.0cm a-b面被熱による変色あり       | 378  |

第468図 包含層外出土石器 (10)

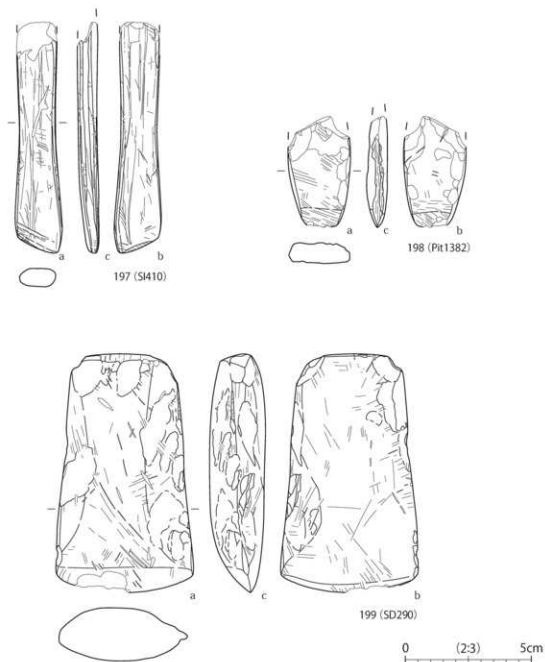
ノミ状石器 (第469図)

197・198は形状がノミ状を呈するため、ノミ状石器とした。197は上端部が、198は上部が欠損している。197はa・b面に線条痕のほか溝状痕が認められ、研磨も著しいことから砥石としての機能があった可能性がある。198はa・b面の下端部に刃部が形成される。石材は197が黒色片岩、198が風化砂質粘板岩である。

磨製石斧 (第469図)

199は扁平片刃石斧である。最大幅は刃部にあり、断面形状は凸レンズ状を呈する。刃部は弧状を呈する。石材は風化粘板岩である。





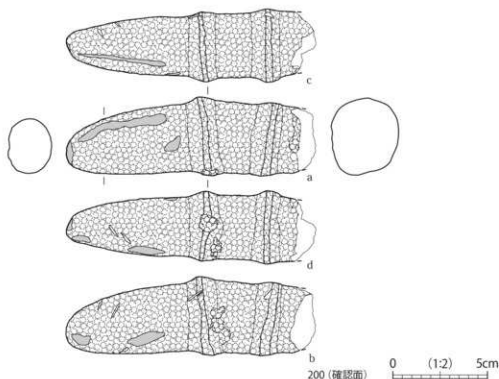
| 図版<br>番号 | 登録<br>番号 | 出土地点   | 層位    | 種別   | 器種    | 法量 (cm) |     |     | 重量 (g) | 石材             | 備考           | 写真<br>掲載 |
|----------|----------|--------|-------|------|-------|---------|-----|-----|--------|----------------|--------------|----------|
|          |          |        |       |      |       | 全長      | 幅   | 厚さ  |        |                |              |          |
| 197      | Kh-001   | SI410  | 埋藏土   | 磨製石器 | ノミ状石器 | 9.2     | 1.9 | 0.7 | 21.5   | 黒色片岩           | 欠部幅 対部角 80°  | 378      |
| 198      | Kh-004   | Pt1382 | 埋藏土   | 磨製石器 | ノミ状石器 | (4.4)   | 2.5 | 0.8 | 11.0   | 褐色砂岩<br>粘板岩(●) | 欠部幅 対部角 67°  | 378      |
| 199      | Kh-003   | SD290  | 埋藏土上層 | 磨製石器 | 片刃石斧  | 9.4     | 5.4 | 2.1 | 171.7  | 褐色粘板岩<br>(●)   | 対部欠部 対部角 80° | 378      |

第469図 包含層外出土石器 (11)

## 3) 石製品

## 独結石 (第470図)

200は独結石である。全面を敲打で整形し、a～d面に部分的な磨面がみられる。石材は安山岩である。



| 図版番号 | 登録番号   | 出土地点      | 層位  | 種別  | 器種  | 法量(cm) |     |     | 重量(g) | 石材  | 備考                      | 写真<br>100% |
|------|--------|-----------|-----|-----|-----|--------|-----|-----|-------|-----|-------------------------|------------|
|      |        |           |     |     |     | 全長     | 幅   | 厚さ  |       |     |                         |            |
| 200  | Ka-048 | 奥在区<br>中塚 | 確認面 | 石製品 | 磨石石 | 113.25 | 4.2 | 3.6 | 286.1 | 安山岩 | 敲打痕(a-d面) 磨面(a-d面) 端部欠損 | 378        |

第470図 包含層外出土石器(12)

#### (4) 接合資料(第471～475図)

接合資料を7点確認した。基本層Ⅳ・Ⅴ層出土の資料は1点(接合資料1)のみで、他は層位不明である。いずれも2～3点の石器が接合した程度であり、このうち石核を中心に接合したのは接合資料1・4で、接合資料2・3・5～7は剥片同士の接合であった。

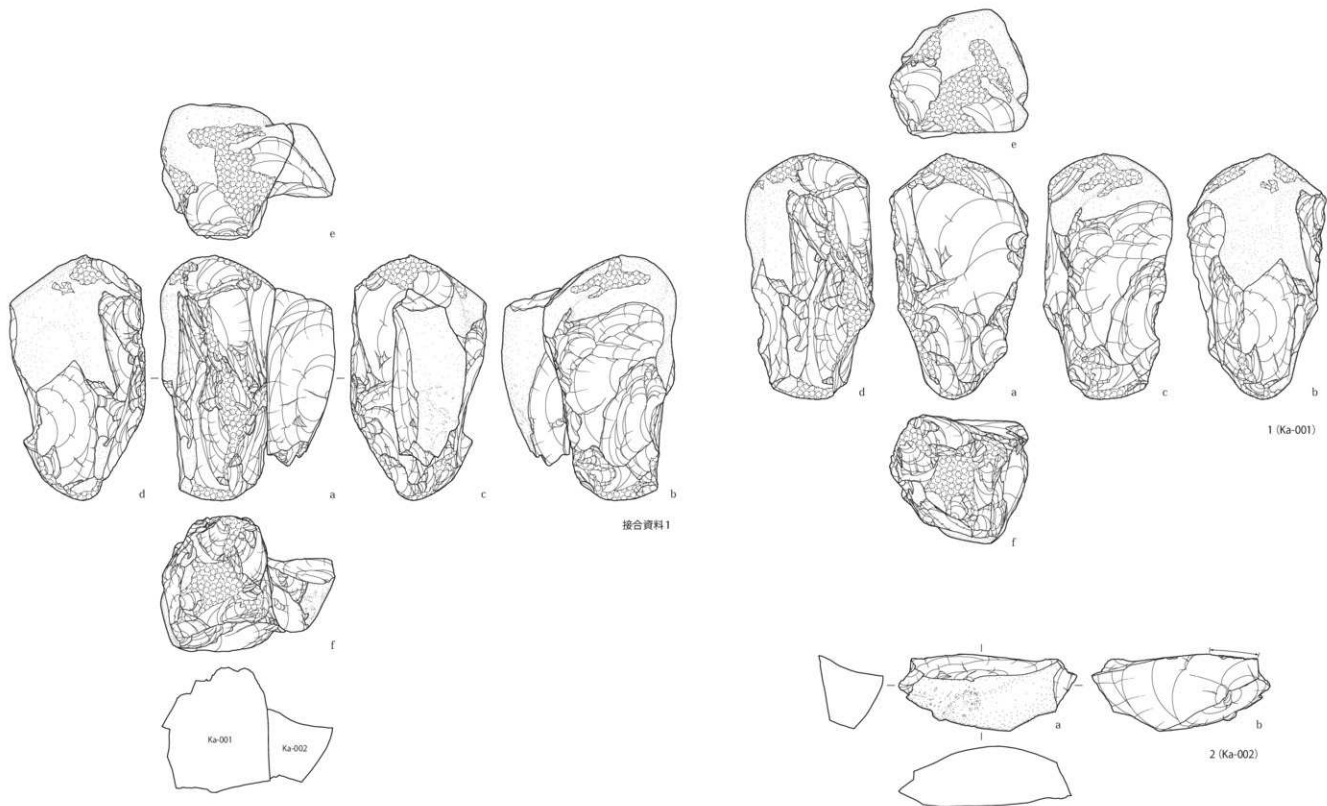
石材は接合資料1が頁岩、接合資料2が黒色頁岩、接合資料4がメノウ、接合資料3・5～7が流紋岩である。

#### 接合資料1(第471図)

石核1点と微細剥離のある剥片1点の接合資料である。1(Ka-001)は弥生A区、2(Ka-002)はSD290堆積土からの出土である。同一方向から剥離される。1は2の剥離後、打面転移をくり返しながら剥離作業を行い、a～f面に敲打痕がみられる。2は上縁の一部に微細剥離が認められる。1・2ともに自然面を残す。石材は頁岩である。

#### 接合資料2(第472図)

剥片1点と二次加工のある剥片1点の接合資料である。1(Ka-011)は調査区中央南確認面、2(Ka-012)はSD350堆積土からの出土である。同一方向から剥離される。2はa・b面の側縁部に二次加工が施されている。1・2ともに自然面を残す。石材は黒色頁岩である。

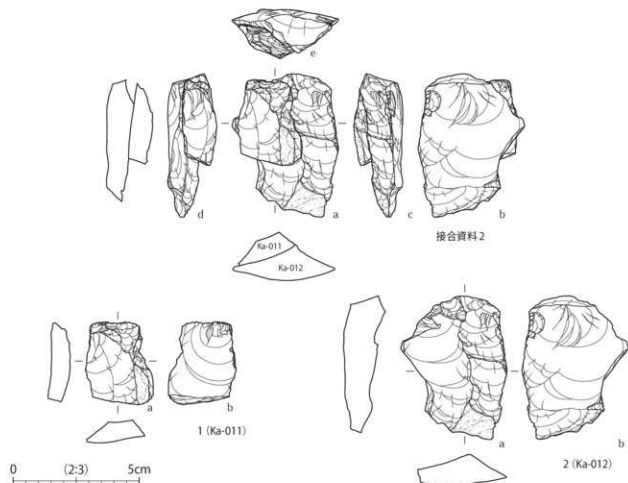


| 図録<br>番号 | 図録<br>名 | 出土地点  | 層位    | 種別   | 部種             | 法量(単位) |     |     | 重量(g) | 石材 | 備考                                  | 写真<br>掲載 |
|----------|---------|-------|-------|------|----------------|--------|-----|-----|-------|----|-------------------------------------|----------|
|          |         |       |       |      |                | 全長     | 幅   | 厚さ  |       |    |                                     |          |
| 1        | Ka-001  | 赤生A区  | IV・V層 | 打製石器 | 石核(黒石<br>上靴用)  | 9.7    | 5.5 | 5.1 | 319.0 | 頁岩 | 接合資料1 礫素材 打製痕跡あり 磨打痕(ω-F面)<br>自然面あり | 379      |
| 2        | Ka-002  | SD290 | 埋藏土   | 打製石器 | 礫素材の<br>剥片(黒石) | 7.0    | 3.1 | 2.5 | 51.3  | 頁岩 | 接合資料1 一様凹凸微細の磨面 自然面あり               | 379      |

第471図 接合資料1

0 (2:3) 5cm





| 図録番号 | 登録番号   | 出土地点   | 層位  | 種別   | 器種        | 法量(mm) |     |     | 重量(g) | 石材   | 備考                    | 写真図版 |
|------|--------|--------|-----|------|-----------|--------|-----|-----|-------|------|-----------------------|------|
|      |        |        |     |      |           | 全長     | 幅   | 厚さ  |       |      |                       |      |
| 1    | Ka-011 | 調査区中央南 | 確認面 | 打製石器 | 剥片        | 3.3    | 2.7 | 0.8 | 8.6   | 黒色頁岩 | 接合資料2自然面あり            | 380  |
| 2    | Ka-012 | SD350  | 堆積土 | 打製石器 | 二次加工のある剥片 | 5.7    | 4.2 | 1.2 | 28.9  | 黒色頁岩 | 接合資料2 二次加工(a-b面)自然面あり | 380  |

第472図 接合資料2

## 接合資料3(第473図)

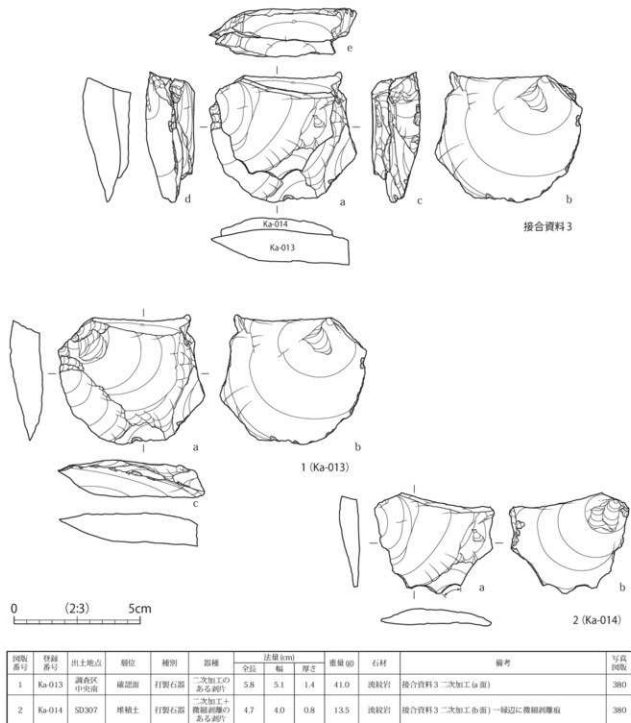
二次加工のある破片2点の接合資料である。1(Ka-013)は調査区南中央確認面、2(Ka-014)はSD307堆積土からの出土である。同一方向から剥離される。1はa面の側縁部に二次加工が施されている。2はb面の側縁部に二次加工が施され、下縁の一部に微細剥離が認められる。石材は流紋岩である。

## 接合資料4(第475図)

微細剥離のある剥片1点と石核1点の接合資料である。1(Ka-015)はSI453床面、2(Ka-016)はSI490掘り方からの出土である。1は下縁から左側縁部にかけて微細剥離がみられる。2は礫を素材とし打面転移をしながら剥離作業が行われる。石材はメノウである。

## 接合資料5(第475図)

剥片1点と二次加工のある剥片1点の接合資料である。3(Ka-017)はSD307堆積土、4(Ka-018)は調査区南西確認面からの出土である。同一方向から剥離される。4はa面の側縁部に二次加工が施されている。石材は流紋岩である。



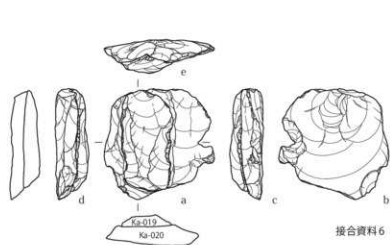
第473図 接合資料3

接合資料6 (第474図)

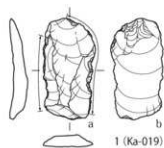
微細剥離のある剥片1点と剥片1点の接合資料である。1 (Ka-019)・2 (Ka-020) はいずれも確認面からの出土である。同一方向から剥離される。1は下縁を除く周縁部に微細剥離がみられる。石材は流紋岩である。

接合資料7 (第474図)

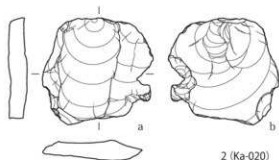
剥片3点の接合資料である。3 (Ka-021) はSD307の堆積土、4 (Ka-022・023) はSI527とSD328の堆積土からの出土である。接合資料の下部は被熱により変色している。石材は流紋岩である。



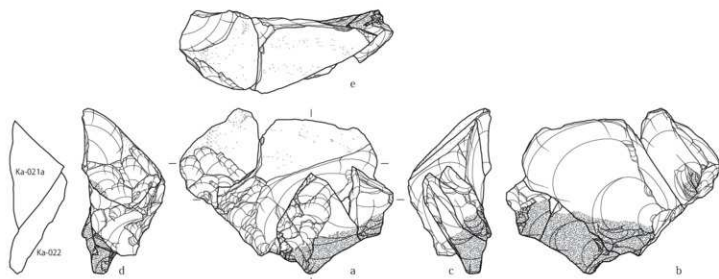
接合資料 6



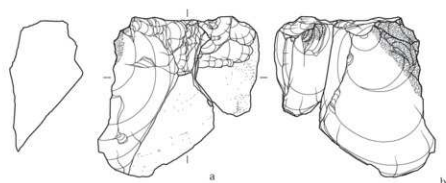
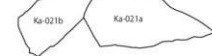
1 (Ka-019)



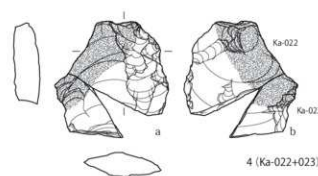
2 (Ka-020)



接合資料 7




3 (Ka-021)



4 (Ka-022+023)

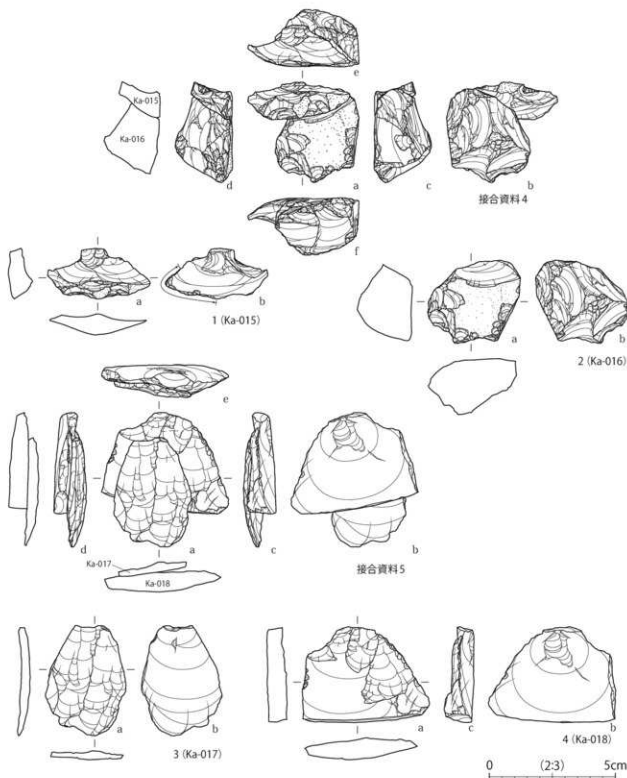
| 図説番号 | 発掘番号   | 出土地点  | 層位  | 種別   | 基層<br>標高/埋没の<br>深さ(約計) | 法量(mm) |     |     | 重量(g) | 石材  | 備考                                       | 写真<br>採数 |
|------|--------|-------|-----|------|------------------------|--------|-----|-----|-------|-----|--|----------|
|      |        |       |     |      |                        | 全長     | 幅   | 厚さ  |       |     |  |          |
| 1    | Ka-019 | 溝内区   | 確認面 | 打製石器 | 標高埋没の深さ(約計)            | 4.0    | 2.1 | 0.5 | 5.3   | 流紋岩 | 接合資料6の敷層下に微細斜線画                          | 381      |
| 2    | Ka-020 | 溝内区   | 確認面 | 打製石器 | 側面                     | 4.4    | 4.2 | 0.8 | 17.3  | 流紋岩 | 接合資料6                                    | 381      |
| 3    | Ka-021 | SE307 | 埋没土 | 打製石器 | 側面                     | 6.4    | 6.4 | 2.9 | 88.5  | 流紋岩 | 接合資料7の埋没による変色/自然痕あり<br>同時期以上層Ka-021a・bあり | 382      |
| 4    | Ka-022 | SE327 | 埋没土 | 打製石器 | 側面                     | 4.6    | 4.5 | 1.0 | 18.8  | 流紋岩 | 接合資料7の埋没による変色                            | 382      |



第474図 接合資料6・7







| 図版番号 | 登録番号   | 出土地点  | 層位  | 種別   | 器種        | 法量 (mm) |     |     | 重量 (g) | 石材  | 備考                     | 写真掲載 |
|------|--------|-------|-----|------|-----------|---------|-----|-----|--------|-----|------------------------|------|
|      |        |       |     |      |           | 全長      | 幅   | 厚さ  |        |     |                        |      |
| 1    | Ka-015 | SH453 | 床面  | 打製石器 | 磨削段階のある削片 | 4.1     | 2.0 | 1.0 | 4.9    | メノウ | 接合資料4 一様面に磨削跡あり 自然面あり  | 381  |
| 2    | Ka-016 | SH490 | 掘り方 | 打製石器 | 石核        | 3.7     | 3.3 | 2.1 | 24.6   | メノウ | 接合資料4 磨削材 打面転移あり 自然面あり | 381  |
| 3    | Ka-017 | SD307 | 導絡土 | 打製石器 | 削片        | 4.4     | 3.2 | 0.4 | 9.8    | 流紋岩 | 接合資料5                  | 381  |
| 4    | Ka-018 | 調査区南西 | 導絡面 | 打製石器 | 二次加工のある削片 | 5.0     | 3.8 | 1.2 | 18.6   | 流紋岩 | 接合資料5 二次加工 (a面)        | 381  |

第475図 接合資料4・5

(5) 縄文土器(第476図)

古代遺構確認面から出土した1点を掲載した。深鉢の破片で、内傾する体部から体部上端が緩やかに屈曲する。裝飾文様は体部上位に横位・斜位直線文が施文され、文様の交点にボタン状貼付文が付される。沈線幅は2.0mm前後で、断面形はコ字形を呈する。内面は摩滅気味だが、ナデが施されていると考えられる。器形や文様の特徴から縄文時代後期前葉に比定される。



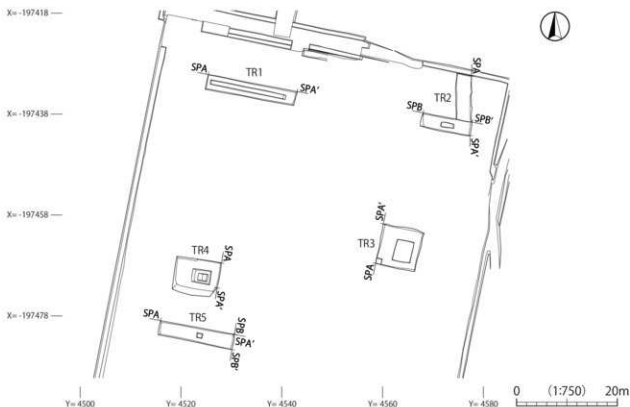
| 図版番号 | 登録番号  | 出土地点 | 層位  | 縮尺   | 器種 | 部位   | 外面調整(文様)            | 内面調整(文様) | 備考 | 写真掲載 |
|------|-------|------|-----|------|----|------|---------------------|----------|----|------|
| 1    | A-001 | 調査区画 | 確認面 | 縄文土器 | 深鉢 | 体部上位 | 体部:横位・斜位直線文・ボタン状貼付文 | ナデ       |    | 382  |

第476図 包含層外出土縄文土器

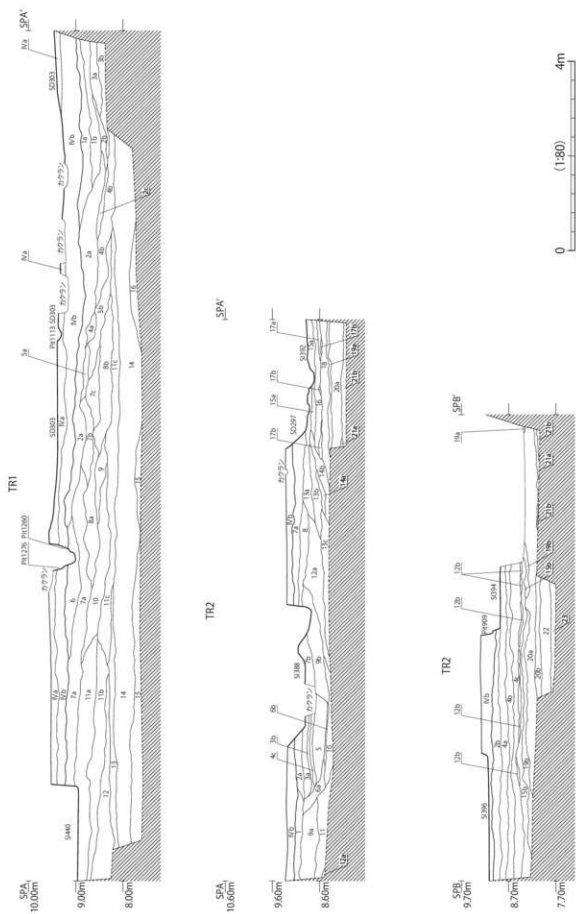
(6) 下層トレンチ調査(第477～479図)

弥生時代の包含層調査と並行して、包含層下の状況を確認するためのトレンチ調査を実施した。トレンチはTR1～5の5箇所を任意で設定し、バックホウ(バケツ容量0.4m<sup>3</sup>)を使用して掘削した。なお、TR1は北西部、TR2は北東部、TR3は東部、TR4・5は西部にそれぞれ設定した。

各トレンチは、深掘り部分も含め1.5～2.5 m程度の深さで掘削したが、いずれも基本層Ⅳ層もしくはⅥ層より下層は砂・礫といった河川堆積物が厚く堆積しており、遺構・遺物などは確認できなかった。



第477図 下層トレンチ配置図



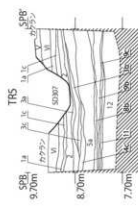
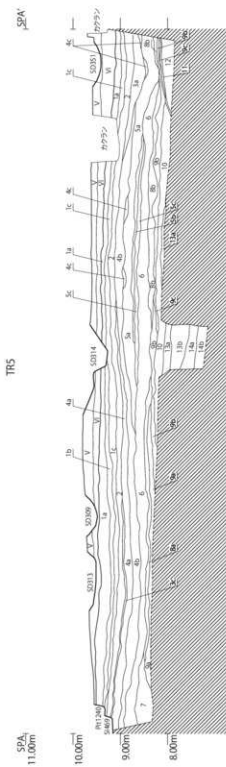
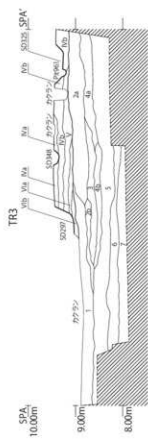
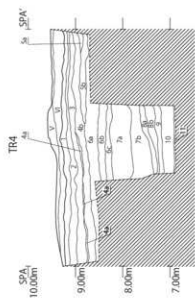
第478図 TR1・2断面図

TR1 登記表

| 層位    | 土色             | 土性                            | 備考                    |                           |
|-------|----------------|-------------------------------|-----------------------|---------------------------|
| 基本土層  | IV a           | 10YR4/6 褐色                    | シルト                   | 植物屑・虫生痕多量入り込む。            |
|       | b              | 10YR4/4 褐色～<br>10YR5/3 に近い黄褐色 | シルト                   | 植物屑・虫生痕多量入り込む。            |
| 河川埋積層 | 1 a            | 10YR4/4 褐色                    | シルト                   | に多い黄褐色砂質シルト層状に含む。         |
|       | b              | 10YR5/4 に近い黄褐色                | シルト                   | に多い黄褐色砂質シルト層状に含む。         |
|       | 2 a            | 10YR4/4 褐色                    | 細砂                    | に多い黄褐色砂質シルト部分的に、酸化鉄帯状に含む。 |
|       | b              | 10YR5/4 に近い黄褐色                | 砂質シルト                 | 細砂層状に含む。                  |
|       | c              | 10YR5/3 に近い黄褐色                | 砂質シルト                 |                           |
|       | 3 a            | 10YR4/4 褐色                    | 砂質シルト                 | 細砂層状に含む。                  |
|       | b              | 10YR5/3 に近い黄褐色                | シルト                   | に多い黄褐色砂質シルト・酸化鉄層状に含む。     |
|       | 4 a            | 10YR6/3 に近い黄褐色                | シルト                   | に多い黄褐色砂質シルト・酸化鉄層状に含む。     |
|       | b              | 10YR6/3 に近い黄褐色                | 砂質シルト                 | 酸化鉄層状に含む。                 |
|       | 5 a            | 10YR5/3 に近い黄褐色                | シルト                   | に多い黄褐色砂質シルト・酸化鉄層状に含む。     |
|       | b              | 10YR6/3 に近い黄褐色                | シルト                   | に多い黄褐色砂質シルト・酸化鉄層状に含む。     |
|       | 6 a            | 10YR4/4 褐色                    | 砂質シルト                 | 黄褐色シルト層状に含む。              |
|       | 7 a            | 10YR5/4 に近い黄褐色                | シルト                   | 細砂・細砂帯状に含む。               |
|       | b              | 10YR5/6 黄褐色                   | シルト                   | に多い黄褐色砂質シルト・酸化鉄層状に含む。     |
|       | c              | 10YR6/3 に近い黄褐色                | シルト                   | に多い黄褐色砂質シルト・酸化鉄層状に含む。     |
|       | 8 a            | 10YR6/3 に近い黄褐色                | シルト                   | 酸化鉄層状に、マンガンを含む。           |
| b     | 10YR4/4 褐色     | シルト                           | 細砂・酸化鉄層状に含む。          |                           |
| 9     | 10YR5/4 に近い黄褐色 | 砂質シルト                         | 細砂を帯状に、酸化鉄層状に含む。      |                           |
| 10    | 10YR6/3 に近い黄褐色 | シルト                           | に多い黄褐色砂質シルト・酸化鉄層状に含む。 |                           |
| 11    | a              | 10YR4/6 褐色                    | 砂質シルト                 | 細砂層状に含む。                  |
|       | b              | 10YR4/6 褐色                    | 砂質シルト                 | 細砂・酸化鉄層状に含む。              |
|       | c              | 10YR5/4 に近い黄褐色                | 砂質シルト                 | 細砂・酸化鉄層状に含む。              |
| 12    | 10YR6/3 に近い黄褐色 | シルト                           | に多い黄褐色砂質シルトを含む。       |                           |
| 13    | 10YR5/3 に近い黄褐色 | 砂質シルト                         | 土色にマンガンを含む。下位に酸化鉄帯を、  |                           |
| 14    | 10YR5/2 灰黄褐色   | 砂質シルト                         | 細砂・細砂との互層、酸化鉄帯状に含む。   |                           |
| 15    | 2.5Y/2 灰褐色     | シルト                           | 細砂部分的に含む。             |                           |
| 16    | 2.5Y4/3 オリーブ褐色 | 細砂                            |                       |                           |

TR2 登記表

| 層位   | 土色             | 土性             | 備考            |                               |
|------|----------------|----------------|---------------|-------------------------------|
| 基本土層 | IV b           | 10YR6/4 に近い黄褐色 | シルト           | 植物屑多量、白色砂子微量含む。植物屑・虫生痕多量入り込む。 |
|      | i              | 10YR5/3 に近い黄褐色 | シルト           | 褐色シルト層状に含む。                   |
| 2    | a              | 10YR4/3 に近い黄褐色 | 砂質シルト         |                               |
|      | b              | 10YR5/4 に近い黄褐色 | 砂質シルト         | 褐色砂質シルト部分的に含む。                |
| 3    | a              | 10YR5/4 に近い黄褐色 | 細砂            |                               |
|      | b              | 10YR4/4 褐色     | 細砂            |                               |
| 4    | a              | 10YR4/6 褐色     | 砂質シルト         |                               |
|      | b              | 10YR4/4 褐色     | 砂質シルト         |                               |
|      | c              | 10YR6/2 灰黄褐色   | 砂質シルト         | 細砂部分的に含む。酸化鉄層状に含む。            |
| 5    | 10YR6/2 灰黄褐色   | 粗砂             | 酸化鉄部分的に含む。    |                               |
| 6    | a              | 10YR4/4 褐色     | 砂質シルト         |                               |
|      | b              | 10YR5/4 に近い黄褐色 | 砂質シルト         | 酸化鉄層状に含む。                     |
| 7    | a              | 10YR6/2 灰黄褐色   | 粗砂            | 酸化鉄層状に含む。                     |
|      | b              | 10YR4/3 に近い黄褐色 | 粗砂            | 黄褐色シルト層状に含む。                  |
| 8    | 10YR5/4 に近い黄褐色 | 砂質シルト          | 酸化鉄層状に含む。     |                               |
| 9    | a              | 10YR4/6 褐色     | 砂質シルト         | 酸化鉄層状に含む。                     |
|      | b              | 10YR5/4 に近い黄褐色 | 砂質シルト         | 細砂・酸化鉄層状に含む。                  |
| 10   | 10YR6/2 灰黄褐色   | 粗砂             | 酸化鉄層状に含む。     |                               |
| 11   | a              | 10YR5/4 に近い黄褐色 | 砂質シルト         | 酸化鉄層状に含む。                     |
|      | b              | 10YR4/3 に近い黄褐色 | 細砂            | 酸化鉄層状に含む。                     |
|      | c              | 10YR4/3 に近い黄褐色 | 砂質シルト         | 酸化鉄層状に含む。                     |
| 13   | a              | 10YR4/3 に近い黄褐色 | 砂質シルト         | 酸化鉄層状に含む。                     |
|      | b              | 10YR4/4 褐色     | 砂質シルト         | 酸化鉄層状に含む。                     |
|      | c              | 10YR5/6 黄褐色    | 砂質シルト         |                               |
| 14   | a              | 10YR4/4 褐色     | 砂質シルト         | 細砂層状に含む。                      |
|      | b              | 10YR5/4 に近い黄褐色 | 砂質シルト         | 細砂層状に含む。                      |
| 15   | a              | 10YR4/4 褐色     | 砂質シルト         |                               |
|      | b              | 10YR4/6 褐色     | 砂質シルト         | 酸化鉄層状に含む。                     |
| 16   | 10YR5/3 に近い黄褐色 | 砂質シルト          | 細砂層・酸化鉄層状に含む。 |                               |
| 17   | a              | 10YR4/4 褐色     | 砂質シルト         | 酸化鉄層状に含む。                     |
|      | b              | 10YR4/4 褐色     | 粗砂            | 酸化鉄層状に含む。                     |
| 18   | 10YR5/4 に近い黄褐色 | 砂質シルト          | 細砂・酸化鉄層状に含む。  |                               |
| 19   | a              | 10YR4/4 褐色     | 粗砂            | 酸化鉄層状に含む。                     |
|      | b              | 10YR5/2 灰黄褐色   | 粗砂            |                               |
| 20   | a              | 10YR5/4 に近い黄褐色 | シルト           | 細砂部分的に含む。マンガンを酸化鉄層状に含む。       |
|      | b              | 10YR5/3 に近い黄褐色 | シルト           | 酸化鉄層状に含む。                     |
| 21   | a              | 10YR6/2 灰黄褐色   | シルト           |                               |
|      | b              | 10YR6/3 に近い黄褐色 | 砂質シルト         |                               |
| 22   | 10YR5/2 灰黄褐色   | 粗砂             | 酸化鉄層状に含む。     |                               |
| 23   | 10YR6/1 黄褐色    | シルト            |               |                               |



第479図 TR3 ~ S断面図

TR3 註記表

| 層位   | 土色             | 土性               | 備考                       |                            |
|------|----------------|------------------|--------------------------|----------------------------|
| 基本土層 | IV             | a 10YR4/2 灰黄褐色   | シルト                      | 植物屑・虫介殻多量入り込む。             |
|      |                | b 10YR4/3 に近い黄褐色 | シルト                      | 褐色シルトブロック含む。植物屑・虫介殻多量入り込む。 |
|      | V              | 10YR3/2 黒褐色      | 砂質シルト                    | 黄褐色シルト薄層を含む。               |
|      | VI             | a 10YR4/3 に近い黄褐色 | シルト                      | 黄褐色シルト少量含む。                |
|      |                | b 10YR4/4 褐色     | シルト                      |                            |
|      | 河川堆積層          | 1                | 10YR5/3 に近い黄褐色           | 砂質シルト                      |
| 2    |                | a 10YR4/3 に近い黄褐色 | シルト                      | 黄褐色シルト薄層を含む。               |
|      |                | b 10YR5/3 に近い黄褐色 | 砂質シルト                    | 酸化鉄薄状に含む。                  |
| 3    |                | 10YR4/3 に近い黄褐色   | 細砂                       | 黄褐色細砂部分的に含み、酸化鉄薄状に含む。      |
| 4    |                | a 10YR4/2 灰黄褐色   | 砂質シルト                    | 酸化鉄部分的に含む。                 |
|      |                | b 10YR4/2 灰黄褐色   | 細砂                       |                            |
| 5    |                | 10YR5/2 灰黄褐色     | 粗砂                       |                            |
| 6    | 10YR5/4 に近い黄褐色 | シルト              | 細砂部分的に含み、マンガン粒・酸化鉄薄状に含む。 |                            |
| 7    | 10YR5/2 灰黄褐色   | 砂質シルト            | 土中にマンガン沈着。酸化鉄薄状に含む。      |                            |

TR4 註記表

| 層位    | 土色           | 土性               | 備考            |                   |
|-------|--------------|------------------|---------------|-------------------|
| 基本土層  | V            | 10YR3/1 黒褐色      | シルト           | 褐色シルトブロック・炭化物粒含む。 |
|       | VI           | 10YR5/2 灰黄褐色     | シルト           | 褐色シルトブロック含む。      |
|       | 1            | 10YR5/1 褐色       | シルト           | 砂質シルトラミナ状を含む。     |
| 河川堆積層 | 2            | 10YR5/3 に近い黄褐色   | シルト           |                   |
|       | 3            | 10YR5/1 褐色       | シルト           | 砂質シルトラミナ状を含む。     |
|       | 4            | a 5YR5/1 青灰色     | シルト           |                   |
|       |              | b 10YR6/3 に近い黄褐色 | シルト           | 砂質シルトラミナ状を含む。     |
|       | 5            | a 10YR5/3 に近い黄褐色 | 砂質シルト         |                   |
|       |              | b 10YR5/1 褐色     | 砂質シルト         |                   |
|       | 6            | a 10YR5/2 灰黄褐色   | 細砂            | 粗砂・礫含む。           |
|       |              | b 10YR6/1 褐色     | 細砂            | 粗砂・礫含む。           |
|       |              | c 5YR4/4 に近い赤褐色  | 細砂            | 粗砂・礫含む。           |
|       | 7            | a N7/0 灰白色       | 砂礫            |                   |
|       |              | b N5/0 灰色        | 砂礫            | シルト含む。            |
| 8     | a 5B7/1 明青灰色 | 粘土質シルト           | 砂質シルトラミナ状を含む。 |                   |
|       | b 5B7/1 明青灰色 | 粘土質シルト           |               |                   |
| 9     | 5P6/1 紫灰色    | 粘土質シルト           |               |                   |
| 10    | 5B7/1 明青灰色   | 粘土質シルト           |               |                   |
| 11    | 5P6/4/1 暗青灰色 | 粘土質シルト           |               |                   |

TR5 註記表

| 層位               | 土色               | 土性               | 備考             |                   |
|------------------|------------------|------------------|----------------|-------------------|
| 基本土層             | V                | 10YR3/1 黒褐色      | シルト            | 褐色シルトブロック・炭化物粒含む。 |
|                  | VI               | 10YR5/2 灰黄褐色     | シルト            | 褐色シルトブロック含む。      |
| 河川堆積層            | 1                | a 10YR5/1 褐色     | シルト            | 砂質シルトラミナ状を含む。     |
|                  |                  | b 10YR5/3 に近い黄褐色 | シルト            | 砂質シルトラミナ状を含む。     |
|                  |                  | c 10YR5/3 に近い黄褐色 | シルト            |                   |
|                  | 2                | 10YR5/1 褐色       | シルト            | 砂質シルトラミナ状を含む。     |
|                  | 3                | a 10YR7/4 に近い黄褐色 | シルト            |                   |
|                  |                  | b 10YR5/1 褐色     | シルト            | 砂質シルトラミナ状を含む。     |
|                  |                  | c 10YR7/4 に近い黄褐色 | シルト            |                   |
|                  | 4                | a 10YR6/3 に近い黄褐色 | シルト            | 砂質シルトラミナ状を含む。     |
|                  |                  | b 10YR5/3 に近い黄褐色 | シルト            | 砂質シルトラミナ状を含む。     |
|                  | 5                | c 10YR4/1 褐色     | シルト            |                   |
|                  |                  | a 10YR5/2 灰黄褐色   | シルト            | 砂質シルトラミナ状を含む。     |
|                  |                  | b 10YR6/2 灰黄褐色   | シルト            | 砂質シルトラミナ状を含む。     |
|                  |                  | c 10YR5/2 灰黄褐色   | シルト            | 砂質シルトラミナ状を含む。     |
|                  |                  | 6                | 10YR6/3 に近い黄褐色 | シルト               |
|                  | 7                | 5YR4/2 灰褐色       | シルト            | 砂礫含む。             |
|                  |                  | a 10YR6/2 灰黄褐色   | シルト            |                   |
|                  | 8                | b 10YR5/2 灰黄褐色   | シルト            |                   |
| a 10YR5/4 に近い黄褐色 |                  | シルト              | 砂質シルトラミナ状を含む。  |                   |
| 9                | b 10YR5/3 に近い黄褐色 | シルト              | 砂質シルトラミナ状を含む。  |                   |
|                  | c 10YR4/1 褐色     | シルト              | 砂質シルトラミナ状を含む。  |                   |
|                  | 10               | 10YR7/1 灰白色      | シルト            |                   |
| 11               | 5YR4/4 に近い赤褐色    | シルト              |                |                   |
| 12               | 7.5YR6/3 浅緑褐色    | シルト              |                |                   |
| 13               | a 10YR7/1 灰白色    | 砂礫               |                |                   |
|                  | b 10YR5/1 褐色     | 砂礫               |                |                   |
| 14               | a N/7 灰白色        | 粘性シルト            |                |                   |
|                  | b N4/ 灰色         | 粘性シルト            |                |                   |

## 第6章 自然科学分析

### 第1節 長町駅東遺跡第14次調査の花粉分析(第480～482図、第39表)

パリオ・サーヴェイ株式会社

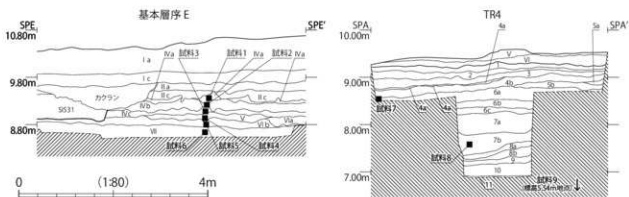
#### はじめに

長町駅東遺跡は、仙台市太白区長町に所在し、JR長町駅の東側に隣接する。広瀬川と名取川に挟まれた郡山低地の東側に位置し、標高10m前後の自然堤防上に立地する。これまでの発掘調査から6世紀末～8世紀初頭にかけての大規模な集落跡であることが判明している。

本報告では、令和元年度の調査で採取された土壌試料を対象に、古植生に関する情報を得ることを目的として、花粉分析を実施する。

#### (1) 試料

令和元年度の試料は、基本土層EのIV a層～VII層(試料1～6)、TR4の北壁6a層、7b層(試料7・8)、TR4深掘坑内のXIV層相当(試料9)の9点である。なお、TR4の6a層、8a層は、調査所見から河川堆積層とされている。この9点全点について花粉分析を実施する。



第480図 花粉分析試料採取位置

#### (2) 分析方法

試料約10gについて、水酸化カリウムによる泥化、篩別、重液(臭化亜鉛、比重2.2)による有機物の分離、フッ化水素酸による鉱物質の除去、アセトリシス(無水酢酸9:濃硫酸1の混合液)処理による植物遺体中のセルロースの分解を行い、物理・化学的処理を施して花粉を濃集する。残渣をグリセリンゼリーで封入してプレパラートを作製し、400倍の光学顕微鏡下でプレパラート全面を走査し、出現する全ての種類について同定・計数する。同定は、当社保有の現生標本や島倉(1973)、中村(1980)、藤木・小澤(2007)、三好ほか(2011)等を参考にする。

結果は同定・計数結果の一覧表、及び花粉化石群集の分布図として表示する。図表中で複数の種類をハイフオンで結んだものは、種類間の区別が困難なものを示す。図中の木本花粉は木本花粉総数を、草本花粉・シダ類胞子は総数から不明花粉を除いた数をそれぞれ基数として、百分率で出現率を算出し図示する。なお、木本花粉総数が100個未満のものは、統計的に扱うと結果が歪曲する恐れがあるので、出現した種類を+で表示するにとどめておく。

第39表 花粉分析結果

| 種 類             | 基本土層E |     |     |    |     |     | TR4 |     | XIV層<br>相当 |
|-----------------|-------|-----|-----|----|-----|-----|-----|-----|------------|
|                 | Na層   | Nb層 | Nc層 | V層 | Mb層 | M   | 6a層 | 7b層 |            |
|                 | 1     | 2   | 3   | 4  | 5   | 6   | 7   | 8   | 9          |
| 木本花粉            |       |     |     |    |     |     |     |     |            |
| モミ属             | -     | 3   | 2   | -  | -   | 3   | -   | -   | -          |
| ユサン属            | 1     | -   | -   | -  | -   | -   | -   | -   | -          |
| ツグ属             | 7     | 8   | 4   | 2  | 5   | 5   | -   | 2   | 1          |
| トウヒ属            | 7     | 15  | 5   | 2  | -   | 5   | 1   | -   | 1          |
| イヌカラマツ属         | 2     | -   | -   | -  | -   | 4   | -   | 1   | -          |
| マツ属(早熟葉束帯属)     | -     | -   | -   | -  | -   | -   | -   | 1   | -          |
| マツ属(晩熟葉束帯属)     | 4     | 1   | -   | -  | -   | -   | -   | 4   | 1          |
| コウヤマキ属          | 2     | 1   | -   | -  | -   | -   | -   | -   | 2          |
| スギ属             | 14    | 15  | 12  | 11 | 2   | 2   | 2   | 5   | 1          |
| メタセコイア属         | 1     | 4   | 7   | 6  | 2   | 1   | -   | 1   | 1          |
| イチイ科-イヌガヤ科-ヒノキ科 | 1     | 4   | 2   | 4  | -   | -   | -   | 2   | -          |
| ヤナギ属            | -     | -   | -   | -  | -   | -   | -   | 10  | -          |
| ヤマモミ属           | -     | -   | -   | -  | -   | -   | -   | -   | -          |
| サワグルミ属-クルミ属     | 5     | -   | 3   | 3  | 2   | 1   | -   | 6   | 2          |
| ベカン属            | -     | -   | 1   | -  | -   | -   | -   | -   | -          |
| クマシラ属-アザミ属      | 8     | 5   | 4   | 2  | 5   | 5   | 4   | 15  | 2          |
| ハンバニ属           | 2     | -   | -   | -  | -   | -   | -   | -   | -          |
| カハノキ属           | 3     | 1   | 1   | -  | 1   | -   | -   | 4   | -          |
| ハンノキ属           | 71    | 70  | 32  | 17 | 21  | 42  | 45  | 23  | 29         |
| ブナ属             | 10    | 8   | 4   | 2  | 3   | 1   | 3   | 10  | 15         |
| コナラ属コナラ亜属       | 13    | 5   | 2   | 1  | 4   | 2   | 6   | 41  | -          |
| コナラ属アカガシ亜属      | 1     | 2   | -   | -  | -   | 1   | -   | -   | -          |
| クリ属             | 1     | -   | -   | -  | -   | -   | -   | -   | -          |
| ニレ属-ケヤキ属        | 4     | 3   | 1   | -  | -   | -   | 3   | 8   | 1          |
| エノキ属-ムクロノキ属     | -     | -   | -   | -  | -   | -   | -   | 3   | 2          |
| クワ属             | 12    | 9   | 4   | 3  | 6   | 5   | 27  | -   | 7          |
| カハク属            | -     | -   | -   | -  | 1   | -   | -   | -   | -          |
| アカメガシワ属         | 3     | -   | -   | -  | -   | -   | -   | -   | -          |
| ウルシ属            | -     | 1   | -   | -  | -   | -   | -   | -   | -          |
| モチノキ属           | 6     | 7   | 3   | 1  | 3   | 4   | 1   | 1   | 1          |
| カエデ属            | -     | -   | -   | -  | -   | -   | -   | 3   | -          |
| トチノキ属           | -     | -   | -   | -  | -   | -   | -   | 9   | -          |
| シナノキ属           | -     | 1   | -   | -  | -   | 2   | -   | -   | -          |
| サルスベリ属          | -     | -   | -   | -  | -   | 1   | -   | -   | -          |
| ミズキ属            | -     | -   | -   | -  | -   | -   | -   | -   | -          |
| ヌマミズキ属          | -     | -   | -   | -  | -   | -   | 287 | -   | 8          |
| ツツジ科            | -     | -   | -   | -  | -   | 1   | -   | -   | 2          |
| ハビノキ属           | 1     | 4   | -   | -  | -   | 2   | 1   | -   | 1          |
| 草本花粉            |       |     |     |    |     |     |     |     |            |
| ガマ属             | -     | 2   | 1   | -  | -   | -   | -   | -   | -          |
| オモダカ属           | 1     | -   | -   | -  | -   | -   | -   | -   | -          |
| イネ科             | 39    | 26  | 13  | 3  | 6   | 5   | 9   | 48  | 20         |
| カヤツグサ科          | 9     | 8   | 2   | 3  | 2   | -   | 2   | 8   | -          |
| クワ科             | 4     | 1   | -   | -  | 1   | -   | -   | 5   | 1          |
| ササエタデ科-ウナギツカミ節  | -     | 1   | -   | -  | 1   | -   | 5   | 2   | 3          |
| アザミ科-ヒユ科        | 3     | -   | -   | 1  | -   | -   | -   | -   | 1          |
| カラマツ科属          | -     | 1   | -   | -  | -   | -   | -   | -   | -          |
| アブラナ科           | 2     | -   | 1   | -  | -   | -   | -   | -   | -          |
| ワレモコウ属          | -     | 1   | -   | -  | -   | -   | -   | -   | -          |
| フウロソウ属          | -     | -   | -   | -  | -   | -   | -   | -   | -          |
| アカハナ属-ミズキノシタ属   | -     | -   | -   | -  | -   | -   | -   | -   | -          |
| アリノトウグサ属        | -     | -   | -   | -  | -   | -   | -   | -   | -          |
| セリ科             | 1     | 1   | -   | -  | -   | -   | -   | -   | -          |
| ミツガシワ属          | -     | 1   | -   | -  | -   | -   | -   | -   | -          |
| ミツハシ属           | 26    | 22  | 4   | 2  | 4   | -   | 2   | 7   | 3          |
| オウゴン科           | 5     | 7   | 2   | 2  | 2   | 1   | -   | 1   | 2          |
| タンポポ科           | 1     | -   | 1   | 1  | 1   | -   | -   | -   | -          |
| シダ類孢子           |       |     |     |    |     |     |     |     |            |
| ヒカゲノカズラ属        | -     | -   | -   | 1  | -   | -   | -   | -   | 2          |
| イノモトソウ属         | -     | -   | 1   | -  | -   | -   | -   | -   | -          |
| その他のシダ類孢子       | -     | -   | -   | -  | -   | -   | -   | -   | -          |
| 合計              | 310   | 112 | 37  | 19 | 27  | 66  | 2   | 24  | 190        |
| 合計              |       |     |     |    |     |     |     |     |            |
| 木本花粉            | 179   | 167 | 88  | 55 | 55  | 87  | 380 | 149 | 77         |
| 草本花粉            | 91    | 71  | 24  | 12 | 15  | 6   | 18  | 71  | 30         |
| シダ類孢子           | 310   | 112 | 38  | 20 | 27  | 66  | 2   | 24  | 192        |
| 合計              | 580   | 350 | 150 | 87 | 97  | 159 | 400 | 244 | 299        |





### (3) 結果

結果を第39表および、第481図に示す。全体的に花粉化石の産出状況が悪く、保存状態もやや悪い～悪い。

令和元年度の基本土層Eでは、試料1・2から定量解析が行える程度の産出が認められた。花粉化石群集は、いずれも木本花粉の割合が高く、ハンノキ属が最も多く産出し、ツガ属、トウヒ属、スギ属、クマシデ属—アサダ属、ブナ属、コナラ属コナラ亜属、モチノキ属などを伴う。消滅種はフウ属の他、ユサン属、メタセコイア属、ベカン属が確認された。草本花粉ではイネ科、ヨモギ属が多く認められ、カヤツリグサ科、キク亜科などを伴う。

花粉化石の産出が少ない試料3～6は、基本的に試料1・2と同様の種類が認められる。

同じく令和元年度のTR4をみると、試料7では木本花粉が優勢、消滅種のヌマミズキ属が顕著に多産する。その他ではハンノキ属、フウ属などを伴う。草本花粉ではイネ科、サナエタデ節—ウナギツカミ節などが認められる。

試料8では木本花粉の割合が高く、コナラ亜属が最も多く産出する。その他ではヤナギ属、クマシデ属—アサダ属、ハンノキ属、ブナ属、ニレ属—ケヤキ属、トチノキ属などを伴う。草本花粉ではイネ科が最も多く、カヤツリグサ科、クワ科、ヨモギ属などが認められる。

試料9は定量解析が行えなかったが、木本花粉ではハンノキ属、ブナ属、フウ属、ヌマミズキ属などが、草本花粉ではイネ科、サナエタデ節—ウナギツカミ節、ヨモギ属などが確認された。

定量解析が行えなかった試料1～4・6でも、基本的には試料2・5・7で多く認められる種類が産出する。

### (4) 考察

令和元年度の基本土層Eについてみると、周辺植生を反映する木本類の群集組成は類似しており、ハンノキ属が最も多く産出し、ツガ属、トウヒ属などの針葉樹、クマシデ属—アサダ属、ブナ属、コナラ属コナラ亜属などを伴う。多産するハンノキ属は河畔などに湿地林を形成する種類であることから、ヤナギ属、サワグルミ属—クルミ属、クマシデ属—アサダ属、ニレ属—ケヤキ属などととも広瀬川や名取川沿いに分布していたと思われる。また、ブナ属、コナラ亜属は、冷温帯性落葉広葉樹林の主要構成要素であることから、周囲の丘陵や山地部に分布し、部分的にツガ属、トウヒ属などの針葉樹も生育していたと考えられる。これらが基本土層のいずれにおいても大きく変化していないことから、IV層が堆積した当時の本地域周辺で、同様の森林植生が続いていた可能性がある。

なお、検出された花粉化石のうち、ユサン属、メタセコイア属、ベカン属、フウ属、ヌマミズキ属は消滅種である。サルズベリ属は南西諸島の一部に分布するが、本土では消滅しているため消滅種といえる。微化石における消滅種の消長は、再堆積の影響もあるため厳密決めることは難しいが、古谷・田井(1993)、大井(2007)、大井・北田(2008)、本郷(2009)等を参考にすれば、フウ属は新第三紀からMa5(MIS17)あたりまで多く検出され(中期更新世まで)、メタセコイア属は新第三紀からMa2(MIS25)付近まで多く検出される(前期更新世まで)。ユサン属、ベカン属、ヌマミズキ属は、新第三紀で検出される種類であるが、鮮新世末～前期更新世頃を境として花粉化石はみられなくなる。また、これまで各地で行われた花粉分析結果を概観すると、サルズベリ属は下末吉海進(MIS5)頃までの検出が確認される。本地域では、広瀬川や名取川の上流域に新第三紀中新世の名取層群、鮮新世の仙台層群などの古い地層が分布している。これらの種類がほとんどの試料から確認されたことから、消滅種のほとんどが、上流域の新第三紀層からの再堆積であると考えられる。

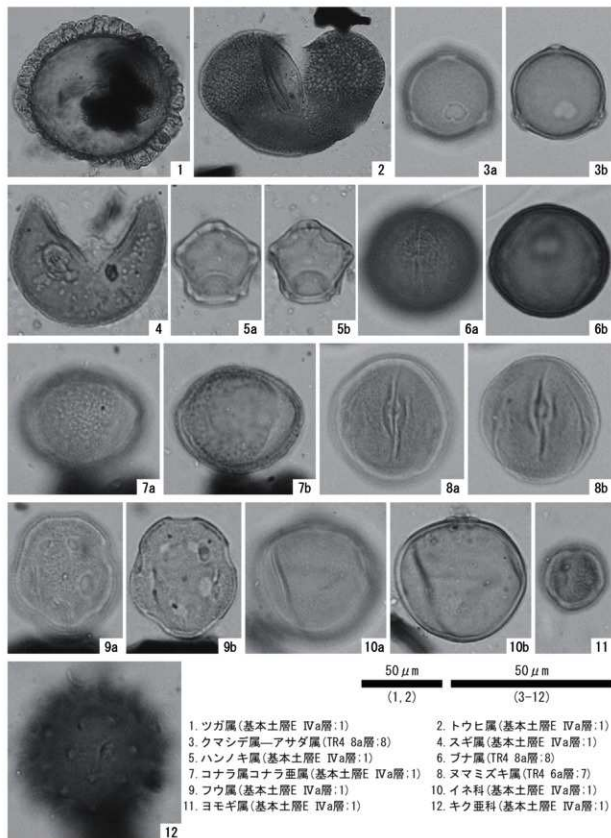
一方、河川堆積層とされる6a層(試料7)、7b層(試料8)についてみると、6a層で消滅種のヌマミズキ属が顕著に多産する。河川堆積層であることを考慮すると、6a層は集水域の新第三紀層からの再堆積を多く含んでいると考えられる。再堆積花粉を除くと、ハンノキ属、ブナ属、コナラ亜属など、基本土層で多く認められた種類が確認されたことから、同様の森林植生を反映していると思われる。7b層はハンノキ属、ブナ属も多いが、基本土層と比較するとコナラ亜属の割合が高い。コナラ亜属にはミズナラなど河畔に生育する種が含まれており、その他にもヤナギ

属、クマシデ属—アサダ属、ニレ属—ケヤキ属、トチノキ属など、河畔林要素の割合も高い。よって、基本土層の試料と比較して、より河川沿いの植生を強く反映していると言える。

草本類は、全試料を通じてイネ科、ヨモギ属が多く産出し、カヤツリグサ科、クワ科、キク亜科などを伴う。これらはいずれも開けた明るい場所を好む「人里植物」を多く含む分類群である。その他にも同様の生育環境を示す種類が認められることから、調査区内の草地や周辺の林縁などに由来すると思われる。また、ガマ属、オモダカ属、ミツガシワ属などの水湿地に生育する種類が認められることから、調査地周辺にこれらが生育する水湿地も存在したことがうかがえる。

#### 引用文献

- 藤木利之・小澤智生, 2007, 琉球列島産植物花粉図鑑. アクアコーラル企画, 155p.
- 古谷 正和・田井 昭子, 1993, 大阪層群と段丘堆積層・沖積層の花粉化石. 大阪層群. 市原 実編著, 創元社, 247-255.
- 本郷美佐緒, 2009, 大阪堆積盆地における中部更新統の花粉生層序と古環境変遷. 地質学雑誌, 115, 64-79.
- 三好教夫・藤木利之・木村裕子, 2011, 日本産花粉図鑑. 北海道大学出版会, 824p.
- 中村 純, 1980, 日本産花粉の標徴 I II (図版). 大阪市立自然史博物館収蔵資料目録 第12, 13集, 91p.
- 大井信夫, 2007, 100万年の植生史—大阪湾海成粘土層と周辺地域の化石花粉群をもとに—. 日本植生史学会第22回大会講演要旨集, S-1
- 大井信夫・北田奈緒子, 2008, 中期更新統大阪層群上部層 Ma4以降の海成層の花粉分析から見た環境変遷とブナ属の消長. 日本植生史学会第23回大会講演要旨集, 32.
- 島倉巳三郎, 1973, 日本植物の花粉形態. 大阪市立自然科学博物館収蔵目録 第5集, 60p.



第482図 花粉化石

## 第2節 長町駅東遺跡第14次調査における放射性炭素年代(AMS測定)(第483～486図、第40・41表)

株式会社 加速器分析研究所

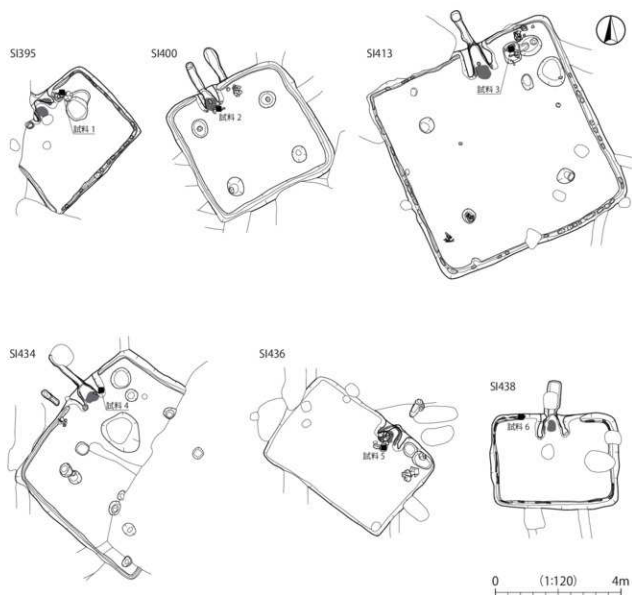
## (1) 測定対象試料

長町駅東遺跡(第14次・令和元年度調査)は、宮城県仙台市太白区あすと長町3丁目1-2(北緯 $38^{\circ}13'15''$ 、東経 $140^{\circ}53'7''$ )に所在し、広瀬川右岸に形成された自然堤防上に立地する。測定対象試料は、遺構から出土した木炭と炭化物の合計15点である(表1)。

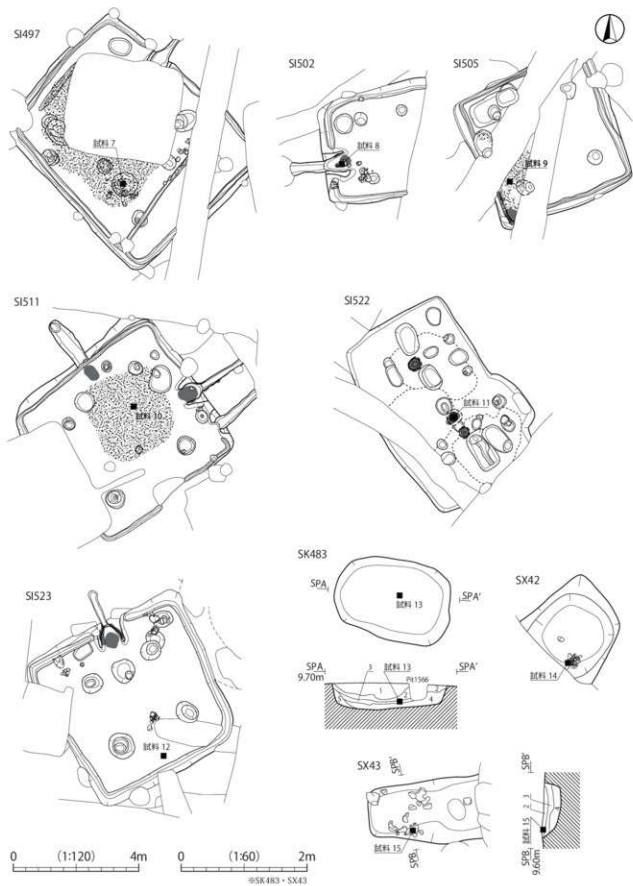
遺跡は7世紀中頃～8世紀初頭を主体とする。

## (2) 測定の意義

各遺構の具体的な時期を決定する。



第483図 炭化物試料採取位置(1)



第484图 炭化物試料採取位置(2)

### (3) 化学処理工程

- (1) メス・ピンセットを使い、付着物を取り除く。
- (2) 酸-アルカリ-酸(AAA: Acid Alkali Acid)処理により不純物を化学的に取り除く。その後、超純水で中性になるまで希釈し、乾燥させる。AAA処理における酸処理では、通常  $1\text{mol}/\ell$  (1M) の塩酸(HCl)を用いる。アルカリ処理では水酸化ナトリウム(NaOH)水溶液を用い、0.001Mから1Mまで徐々に濃度を上げながら処理を行う。アルカリ濃度が1Mに達した時には「AAA」、1M未満の場合は「AaA」と表1に記載する。
- (3) 試料を燃焼させ、二酸化炭素( $\text{CO}_2$ )を発生させる。
- (4) 真空ラインで二酸化炭素を精製する。
- (5) 精製した二酸化炭素を、鉄を触媒として水素で還元し、グラファイト(C)を生成させる。
- (6) グラファイトを内径1mmのカソードにハンドプレス機で詰め、それをホイールにはめ込み、測定装置に装着する。

### (4) 測定方法

加速器をベースとした $^{14}\text{C}$ -AMS専用装置(NEC社製)を使用し、 $^{14}\text{C}$ の計数、 $^{13}\text{C}$ 濃度( $^{13}\text{C}/^{12}\text{C}$ )、 $^{14}\text{C}$ 濃度( $^{14}\text{C}/^{12}\text{C}$ )の測定を行う。測定では、米国国立標準局(NIST)から提供されたシュウ酸( $\text{HOx II}$ )を標準試料とする。この標準試料とバックグラウンド試料の測定も同時に実施する。

### (5) 算出方法

- (1)  $\delta^{13}\text{C}$ は、試料炭素の $^{13}\text{C}$ 濃度( $^{13}\text{C}/^{12}\text{C}$ )を測定し、基準試料からのずれを千分偏差(‰)で表した値である(表1)。AMS装置による測定値を用い、表中に「AMS」と注記する。
- (2)  $^{14}\text{C}$ 年代(Libby Age: yrBP)は、過去の大気中 $^{14}\text{C}$ 濃度が一定であったと仮定して測定され、1950年を基準年(0yrBP)として遡る年代である。年代値の算出には、Libbyの半減期(5568年)を使用する(Stuiver and Polach 1977)。 $^{14}\text{C}$ 年代は $\delta^{13}\text{C}$ によって同位体効果を補正する必要がある。補正した値を表1に、補正していない値を参考値として表2に示した。 $^{14}\text{C}$ 年代と誤差は、下1桁を丸めて10年単位で表示される。また、 $^{14}\text{C}$ 年代の誤差( $\pm 1\sigma$ )は、試料の $^{14}\text{C}$ 年代がその誤差範囲に入る確率が68.2%であることを意味する。
- (3) pMC (percent Modern Carbon)は、標準現代炭素に対する試料炭素の $^{14}\text{C}$ 濃度の割合である。pMCが小さい( $^{14}\text{C}$ が少ない)ほど古い年代を示し、pMCが100以上( $^{14}\text{C}$ の量が標準現代炭素と同等以上)の場合Modernとする。この値も $\delta^{13}\text{C}$ によって補正する必要があるため、補正した値を表1に、補正していない値を参考値として表2に示した。
- (4) 暦年較正年代とは、年代が既知の試料の $^{14}\text{C}$ 濃度をもとに描かれた較正曲線と照らし合わせ、過去の $^{14}\text{C}$ 濃度変化などを補正し、実年代に近づけた値である。暦年較正年代は、 $^{14}\text{C}$ 年代に対応する較正曲線上の暦年代範囲であり、1標準偏差( $1\sigma=68.3\%$ )あるいは2標準偏差( $2\sigma=95.4\%$ )で表示される。グラフの縦軸が $^{14}\text{C}$ 年代、横軸が暦年較正年代を表す。暦年較正プログラムに入力される値は、 $\delta^{13}\text{C}$ 補正を行い、下1桁を丸めない $^{14}\text{C}$ 年代値である。なお、較正曲線および較正プログラムは、データの蓄積によって更新される。また、プログラムの種類によっても結果が異なるため、年代の活用にあたってはその種類とバージョンを確認する必要がある。ここでは、暦年較正年代の計算に、IntCal20較正曲線(Reimer et al. 2020)を用い、OxCalv4.4較正プログラム(Bronk Ramsey 2009)を使用した。暦年較正年代については、特定の較正曲線、プログラムに依存する点を考慮し、プログラムに入力する値とともに参考値として表2に示した。暦年較正年代は、 $^{14}\text{C}$ 年代に基づいて較正(calibrate)された年代値であることを明示するために「cal BC/AD」または「cal BP」という単位で表される。

## (6) 測定結果

測定結果を第40・41表に示す。

試料15点の $^{14}\text{C}$ 年代は、1580 $\pm$ 20yrBP(試料14)から1240 $\pm$ 20yrBP(試料1、6~8)の間にある。暦年較正年代(1 $\sigma$ )は、最も古い試料14が436~542cal ADの間に4つの範囲、最も新しい試料1が705~828cal ADの間に2つの範囲で示される。遺跡の主体となる時期やその前後の年代値が認められる。

今回測定された試料15点のうち、11点は木炭で、大きさや保存状態から明確に判断できず、炭化物とした4点も木炭の可能性がある。このため、次に記す古木効果を考慮する必要がある。

樹木は外側に年輪を形成しながら成長するため、その木が伐採等で死んだ年代を示す試料は最外年輪から得られ、内側の試料は年輪数の分だけ古い年代値を示す(古木効果)。今回測定された試料はいずれも樹皮が残存せず、本来の最外年輪を確認できないことから、測定された年代値は、その木が死んだ年代よりも古い可能性がある。

試料の炭素含有率はすべて60%を超える十分な値で、化学処理、測定上の問題は認められない。

## 文献

Bronk Ramsey, C. 2009 Bayesian analysis of radiocarbon dates, Radiocarbon 51 (1), 337-360

Reimer, P. J. et al. 2020 The IntCal20 Northern Hemisphere radiocarbon age calibration curve (0-55 cal kBP), Radiocarbon 62 (4), 725-757

Stuiver, M. and Polach, H. A. 1977 Discussion: Reporting of  $^{14}\text{C}$  data, Radiocarbon 19 (3), 355-363

第40表 放射性炭素年代測定結果( $\delta^{13}\text{C}$ 補正值)

| 測定番号        | 試料名  | 採取場所                  | 試料形態 | 処理方法 | $\delta^{13}\text{C}$ (‰)<br>(AMS) | $\delta^{13}\text{C}$ 補正済み |                  |
|-------------|------|-----------------------|------|------|------------------------------------|----------------------------|------------------|
|             |      |                       |      |      |                                    | Libby Age (yrBP)           | pMC (%)          |
| IAAA-211739 | 試料1  | SI395 カマド脇 土器内 No.7   | 木炭   | AAA  | -26.28 $\pm$ 0.19                  | 1,240 $\pm$ 20             | 85.74 $\pm$ 0.24 |
| IAAA-211740 | 試料2  | SI400 カマド1 前方 床面直上    | 木炭   | AAA  | -25.41 $\pm$ 0.19                  | 1,480 $\pm$ 20             | 83.14 $\pm$ 0.23 |
| IAAA-211741 | 試料3  | SI413 SK1 土器内 No.17   | 木炭   | AAA  | -24.75 $\pm$ 0.20                  | 1,430 $\pm$ 20             | 83.67 $\pm$ 0.23 |
| IAAA-211742 | 試料4  | SI434 カマド1 袖 土器内 No.2 | 炭化物  | AAA  | -24.14 $\pm$ 0.19                  | 1,430 $\pm$ 20             | 83.70 $\pm$ 0.23 |
| IAAA-211743 | 試料5  | SI436 土器内 No.5        | 木炭   | AAA  | -28.43 $\pm$ 0.19                  | 1,450 $\pm$ 20             | 83.44 $\pm$ 0.23 |
| IAAA-211744 | 試料6  | SI438 周溝内 堰板部分        | 木炭   | AAA  | -26.64 $\pm$ 0.20                  | 1,240 $\pm$ 20             | 85.68 $\pm$ 0.23 |
| IAAA-211745 | 試料7  | SI497 P2 2層           | 炭化物  | AAA  | -29.57 $\pm$ 0.19                  | 1,240 $\pm$ 20             | 85.69 $\pm$ 0.24 |
| IAAA-211746 | 試料8  | SI502 土器内 No.8        | 木炭   | AAA  | -23.09 $\pm$ 0.19                  | 1,240 $\pm$ 20             | 85.71 $\pm$ 0.23 |
| IAAA-211747 | 試料9  | SI505 床面直上            | 炭化物  | AAA  | -26.51 $\pm$ 0.22                  | 1,450 $\pm$ 20             | 83.51 $\pm$ 0.23 |
| IAAA-211748 | 試料10 | SI511 b区 3層           | 木炭   | AAA  | -25.53 $\pm$ 0.19                  | 1,280 $\pm$ 20             | 85.27 $\pm$ 0.24 |
| IAAA-211749 | 試料11 | SI522 炉2 炉床           | 炭化物  | AAA  | -26.59 $\pm$ 0.19                  | 1,390 $\pm$ 20             | 84.08 $\pm$ 0.24 |
| IAAA-211750 | 試料12 | SI523 床面直上            | 木炭   | AAA  | -24.22 $\pm$ 0.19                  | 1,400 $\pm$ 20             | 84.01 $\pm$ 0.23 |
| IAAA-211751 | 試料13 | SK483 3層              | 木炭   | AAA  | -27.83 $\pm$ 0.19                  | 1,490 $\pm$ 20             | 83.08 $\pm$ 0.23 |
| IAAA-211752 | 試料14 | SX42 底面直上             | 木炭   | AAA  | -26.20 $\pm$ 0.18                  | 1,580 $\pm$ 20             | 82.17 $\pm$ 0.23 |
| IAAA-211753 | 試料15 | SX43 2層               | 木炭   | AAA  | -26.19 $\pm$ 0.19                  | 1,260 $\pm$ 20             | 85.53 $\pm$ 0.23 |

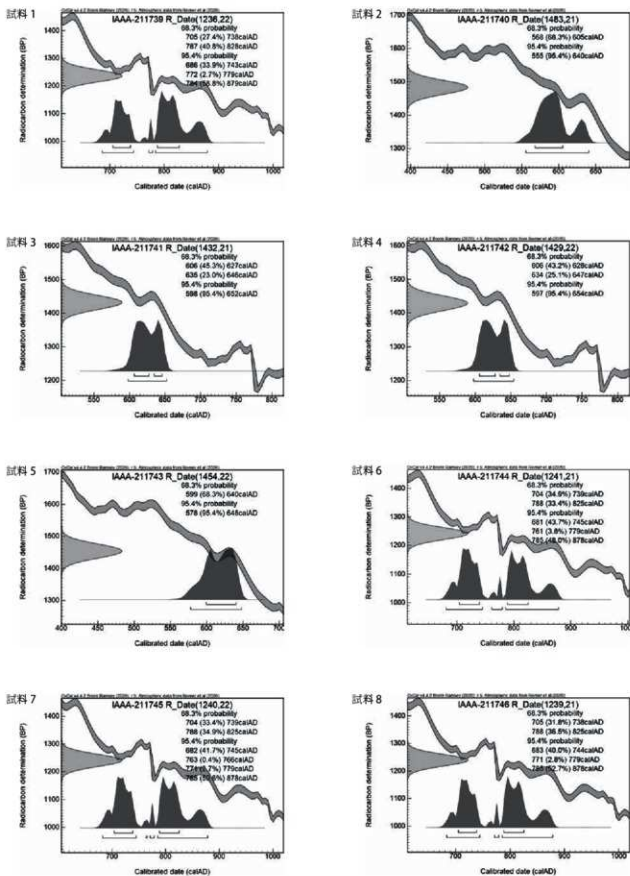
[IAA 登録番号: #B073]



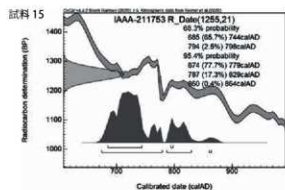
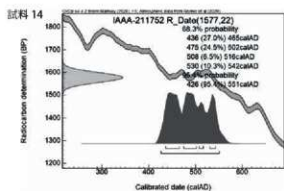
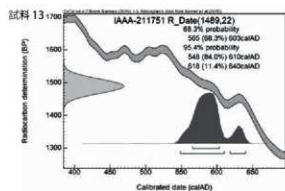
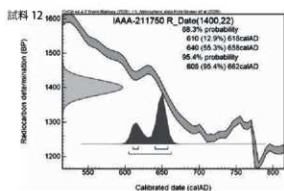
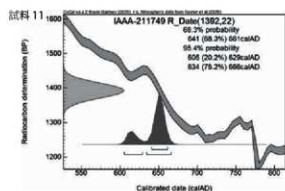
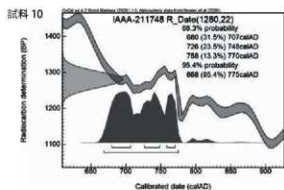
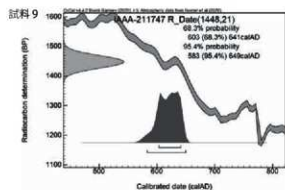
第41表 放射性炭素年代測定結果 ( $\delta^{13}\text{C}$ 未補正值、暦年代較正用 $^{14}\text{C}$ 年代、較正年代)

| 測定番号        | $\delta^{13}\text{C}$ 補正なし |                  | 暦年代較正用(yrBP)   | 1 $\sigma$ 暦年代範囲  | 2 $\sigma$ 暦年代範囲   |
|-------------|----------------------------|------------------|----------------|---|--|
|             | Age (yrBP)                 | pMC (%)          |                |   |  |
| IAAA-211739 | 1,260 $\pm$ 20             | 85.51 $\pm$ 0.24 | 1,236 $\pm$ 22 | 705calAD - 738calAD (27.4%)<br>787calAD - 828calAD (40.8%)  | 686calAD - 743calAD (33.9%)<br>772calAD - 779calAD (2.7%)<br>784calAD - 879calAD (58.8%)                               |
| IAAA-211740 | 1,490 $\pm$ 20             | 83.07 $\pm$ 0.22 | 1,483 $\pm$ 21 | 568calAD - 605calAD (68.3%)   | 555calAD - 640calAD (95.4%)  |
| IAAA-211741 | 1,430 $\pm$ 20             | 83.71 $\pm$ 0.23 | 1,432 $\pm$ 21 | 606calAD - 627calAD (45.3%)<br>635calAD - 646calAD (23.0%)  | 598calAD - 652calAD (95.4%)  |
| IAAA-211742 | 1,420 $\pm$ 20             | 83.85 $\pm$ 0.23 | 1,429 $\pm$ 22 | 606calAD - 628calAD (43.2%)<br>634calAD - 647calAD (25.1%)  | 597calAD - 654calAD (95.4%)  |
| IAAA-211743 | 1,510 $\pm$ 20             | 82.85 $\pm$ 0.23 | 1,454 $\pm$ 22 | 599calAD - 640calAD (68.3%)   | 578calAD - 648calAD (95.4%)  |
| IAAA-211744 | 1,270 $\pm$ 20             | 85.39 $\pm$ 0.23 | 1,241 $\pm$ 21 | 704calAD - 739calAD (34.9%)<br>788calAD - 825calAD (33.4%)  | 681calAD - 745calAD (43.7%)<br>761calAD - 779calAD (3.8%)<br>785calAD - 878calAD (48.0%)                               |
| IAAA-211745 | 1,320 $\pm$ 20             | 84.89 $\pm$ 0.23 | 1,240 $\pm$ 22 | 704calAD - 739calAD (33.4%)<br>788calAD - 825calAD (34.9%)  | 682calAD - 745calAD (41.7%)<br>763calAD - 766calAD (0.4%)<br>771calAD - 779calAD (2.7%)<br>785calAD - 878calAD (50.6%) |
| IAAA-211746 | 1,210 $\pm$ 20             | 86.04 $\pm$ 0.23 | 1,239 $\pm$ 21 | 705calAD - 738calAD (31.8%)<br>788calAD - 825calAD (36.5%)  | 683calAD - 744calAD (40.0%)<br>771calAD - 779calAD (2.8%)<br>785calAD - 878calAD (52.7%)                               |
| IAAA-211747 | 1,470 $\pm$ 20             | 83.25 $\pm$ 0.22 | 1,448 $\pm$ 21 | 603calAD - 641calAD (68.3%)   | 583calAD - 649calAD (95.4%)  |
| IAAA-211748 | 1,290 $\pm$ 20             | 85.18 $\pm$ 0.23 | 1,280 $\pm$ 22 | 680calAD - 707calAD (31.5%)<br>726calAD - 748calAD (23.5%)<br>758calAD - 770calAD (13.3%)                               | 668calAD - 775calAD (95.4%)  |
| IAAA-211749 | 1,420 $\pm$ 20             | 83.81 $\pm$ 0.23 | 1,392 $\pm$ 22 | 641calAD - 661calAD (68.3%)   | 605calAD - 629calAD (20.2%)<br>634calAD - 666calAD (75.2%)   |
| IAAA-211750 | 1,390 $\pm$ 20             | 84.14 $\pm$ 0.23 | 1,400 $\pm$ 22 | 610calAD - 618calAD (12.9%)<br>640calAD - 658calAD (55.3%)  | 605calAD - 662calAD (95.4%)  |
| IAAA-211751 | 1,540 $\pm$ 20             | 82.59 $\pm$ 0.23 | 1,489 $\pm$ 22 | 565calAD - 603calAD (68.3%)   | 548calAD - 610calAD (84.0%)<br>618calAD - 640calAD (11.4%)   |
| IAAA-211752 | 1,600 $\pm$ 20             | 81.97 $\pm$ 0.22 | 1,577 $\pm$ 22 | 436calAD - 465calAD (27.0%)<br>475calAD - 502calAD (24.5%)<br>508calAD - 516calAD (6.5%)<br>530calAD - 542calAD (10.3%) | 426calAD - 551calAD (95.4%)  |
| IAAA-211753 | 1,280 $\pm$ 20             | 85.32 $\pm$ 0.23 | 1,255 $\pm$ 21 | 685calAD - 744calAD (65.7%)<br>794calAD - 798calAD (2.5%)   | 674calAD - 779calAD (77.7%)<br>787calAD - 829calAD (17.3%)<br>860calAD - 864calAD (0.4%)                               |

[参考値]



第485図 暦年較正年代グラフ(参考)(1)



第 486 図 暦年較正年代グラフ (参考) (2)

## 第7章 まとめ

今回の調査では、平安時代以降の可能性がある遺構と古墳時代～奈良時代の2時期の遺構を検出した。また、弥生時代の包含層を確認し、土器や石器などの遺物が出土した。

本章では、これら令和元年度の調査成果について簡潔にまとめる。なお、遺構・遺物の考察などは、次年度刊行予定『長町駅東遺跡第14次調査(2)』の「総括」で触れることとする。

### 縄文時代

- (1) 後期前葉の縄文土器が1点出土した。出土層位は基本層IV層上面である。下層観察のためのトレンチを5箇所掘削(TR1～5)したが、基本層IV層上面から2m程の深度においても当該期の包含層を検出できなかった。基本層IV～VII層下には河川堆積物が厚く堆積しているため、今回出土した土器はIV層中に混入したものと考えられる。

### 弥生時代

- (1) A～E区の5箇所で見込層を調査したが、遺構は検出されなかった。弥生時代の包含層は基本層IV・V層が該当するが、今回の調査区内では古墳時代以降の遺構が密集していたため地点的にしか確認できなかった。一方で、IV層から出土した遺物も多い。また、古墳時代以降の遺構堆積土中に弥生土器、石器類の混入がみられた。
- (2) 弥生土器(甕・鉢・蓋・高環・深鉢・甕)、打製石器(石鏃・削器・搔器・二次加工のある剥片・微細剥離のある剥片・両極剥片・石核・板状石器)、磨製石器(石庖丁・ノミ状石器・石斧)、礫石器(敲石)、石製品(独鈷石)がコンテナで10箱程度出土した。
- (3) 弥生土器は中期中葉の椀形式(高田B式)～中在家南式を主体とし、ほとんどが破片資料である。北東～東側に位置する第1～4・10次調査区では、当該期の竪穴状遺構や焼土遺構、土坑、土器棺墓、水田跡などが検出されており、生活拠点となっていたと考えられる。今回出土した遺物は、これらの遺構との関連性がうかがわれる。

### 古墳時代～奈良時代

- (1) 竪穴住居跡152軒、竪穴状遺構1基、掘立柱建物跡5棟、溝跡62条、土坑47基、ピット215基、性格不明遺構12基を検出した。このうち竪穴状遺構1基、土坑7基、性格不明遺構7基は、後述の通り巖谷関連の遺構と考えられる。
- (2) 竪穴住居跡の帰属時期は、出土した土器の特徴から下記の7期に区分した。
  - 1期：5世紀後半(古墳時代中期)
  - 2期：6世紀代(古墳時代後期)
  - 3期：6世紀末頃～7世紀前半(岡部集落出現期)
  - 4期：7世紀中頃～後半(郡山I期官衙期)
  - 5期：7世紀末頃～8世紀初頭(郡山II期官衙期)
  - 6期：8世紀前半(多賀城創建期)
  - 7期：8世紀中頃～後半時期不明の住居跡も一定数あるが、今回の調査では3期から5期(6世紀末頃～8世紀初頭)、特に7世紀代を中心とする住居跡を最も多く検出した。

- (3) 古い段階の竪穴住居跡として、1期(5世紀後半)のSI464、2期(6世紀代)のSI516を確認した。当該期の住居跡は長町駅東遺跡内でも少数しか発見されておらず、新たな事例追加となった。
- (4) 竪穴住居跡のうち、SI440は長軸約9mを測り、長町駅東遺跡では現時点で最大級の住居跡である。南壁には張り出し部を伴い、規模・形態ともに遺跡内でも注目される。
- (5) 竪穴状遺構のSI522は、新旧併せて7基の炉を伴うことや鉄滓、羽口が多量に出土していることから、鍛冶施設と考えられる。時期は、床面から出土した土師器環・甕の特徴から、4期～5期(7世紀中頃～8世紀初頭)に比定される。このほか、土坑7基(SK328・329・355・358・383・461・477)、性格不明遺構7基(SX37・39・42～44・46・47)も、内壁ないし底面の被熱痕や、堆積土に炭化物・鉄滓を含むことから、鍛冶関連の遺構と考えられる。
- (6) 掘立柱建物跡は、5棟のうち4棟(SB45～48)が調査区の北西部にまとまって構築されている。建物跡の方位もほぼ一致し、コ字形に配置されていることから、同時期に構築された可能性が考えられる。このうちSB46・47は重複関係にあり、建て替えが行われたと考えられる。これらの時期は、SB45が6期(8世紀前半)のSI424より新しいことから、8世紀前半以降に比定される。
- (7) 土師器・須恵器、礫石器・石製品、金属製品、土製品、自然遺物などがコンテナで240箱程度出土した。
- (8) 土器類のうち土師器は、非ロクロとロクロ使用のものがあり、前者が主体である。器種は環・蓋・高環・器台・鉢・壺・甕・甔・ミニチュアなどがあり、いわゆる関東系土師器(鬼高系土師器・北武蔵型土師器・その他)が含まれる。須恵器の器種は、(高台付)環・蓋・高環・(高台付)盤・鉢・壺(甔)類・甔・甕・甔・甔面硯が出土した。これらのうち特筆すべき資料として、「名大」の文字が刻書された土師器環、湖西窯跡産の須恵器長頸甔がある。
- (9) 土器以外の出土遺物では、礫石器が磨石・敲石・凹石・台石、石製品が砥石・紡錘車・玉類・模造品などの器種がある。金属製品は全て鉄製品で、鎌・刀子・鎌・鋤・斧・紡錘車・釘・鉄製小札などを確認した。土製品は土鍾・紡錘車・玉類・支脚・羽口、自然遺物は種子・骨片などが出土した。

#### 平安時代以降

- (1) 円形周溝状遺構2基、溝跡5条、土坑92基、ピット1,506基、性格不明遺構2基を検出した。当該期に比定される竪穴住居跡や掘立柱建物跡は検出できなかった。
- (2) ロクロ土師器や須恵器の一部は9世紀代であることを確認したほか、SD305からは10世紀前半の灰釉陶器が1点出土した。また、近世の陶器・磁器、瓦、土製品、金属製品などもコンテナで1箱程度出土したが、これらのほとんどは遺構に伴わず、表土や掘乱からの出土である。中世の遺物は、搬入陶器とみられる破片がわずかに出土した程度で、他の遺物については不明である。
- (3) SD307は区画施設と考えられる大型の溝跡である。コ字形の平面形をもち、一部では掘り直しの痕跡を確認した。今回の調査区内では東西約45mの区画範囲を形成しており、南側は令和2年度の調査区へ延びている。土器や礫など多量の遺物が、堆積土の上層部に炭化物とともに廃棄されている地点が認められた。
- (4) 時期が比定できる遺構はごくわずかであるが、SD290・305は堆積土上層に十和田a火山灰(To-a: 推定915年降下)とみられる灰白色火山灰の混入を確認したことから、その降下以前の溝跡と考えられる。また、SK362からは煙管の一部が、SX40からは磁器の破片が、PiH526からは煙瓦の破片が出土したことから近世の遺構と考えられる。

- 百妻俊典 2004「多賀城とその周辺におけるロクロ土師器の普及開始年代」『宮城考古学』第6号 宮城県考古学会
- 石本弘 1995「福島県における律令制成立以前の上器様相とその背景」『東国土器研究』第4号 東国土器研究会
- 加藤道男 1983「宮城県における土師器研究の現状」『考古学論叢』芹沢長介先生還暦記念論文集刊行会
- 北見一弘 2003「刀子小考1」『「京都市文化財センター 研究紀要」IV 京都市理蔵文化財調査センター
- 公益財団法人茨城県教育財団 2002「熊野山遺跡」茨城県教育財団文化財調査報告190集
- 公益財団法人茨城県教育財団 2022「塔ノ内南遺跡」茨城県教育財団文化財調査報告第462集
- 国土大学考古学会 2009「古代社会と地域間交流—土師器から見た関東と東北の様相—」六一書房
- 古庄浩明 1994「古代における鉄製農具の所有形態—6世紀から10世紀の南関東を中心として—」  
『考古学雑誌』第79巻 第3号 日本考古学会
- 櫻井友輝 2011「古墳時代終末期から多賀城創建後の須恵器生産の展開」『宮城考古学』第13号 宮城県考古学会
- 佐藤敏幸 2006「律令国家形成期の陸奥国牡鹿半島(1)—古代牡鹿半島の土器様式—」『宮城考古学』第5号 宮城県考古学会
- 佐藤敏幸 2006「東北地方における7世紀から8世紀前半の土器研究史—関東系土師器研究の現状と新たな研究視点の模索—」『宮城考古学』第8号 宮城県考古学会
- 佐藤敏幸 2007「vi. 宮城県北部・沿岸部」『古代東北・北海道におけるモノ・ヒト・文化交流の研究』東北学院大学文学部
- 佐藤敏幸 2010「東北地方における7～8世紀の東海産須恵器の研究」『北杜—辻秀人先生還暦記念論集—』辻秀人先生還暦記念論集刊行会
- 集落遺跡検討会 2004「岩手県土師器集成(4～8世紀)」集落遺跡検討会
- 菅原祥夫 2007「vi. 福島県中通り中部」『古代東北・北海道におけるモノ・ヒト・文化交流の研究』東北学院大学文学部
- 菅原祥夫 2013「陸奥南部の因国における大化前後の在地社会変化と歴史的意义」『日本考古学』第35号 一般社団法人日本考古学協会
- 鈴木雅 2016「律令国家成立期の陸奥国柴田・刈田地方一蔵王町円田盆地の遺跡群の検討を中心に」『宮城考古学』第18号 宮城県考古学会
- 関口功一 1991「律令国家の東北政策と東国」『史苑』第50巻第2号 立教大学史学会
- 仙台市教育委員会 1994「南小泉遺跡—第22・23次発掘調査報告書」仙台市文化財調査報告書第192集
- 仙台市教育委員会 2004「堀ノ池遺跡第7次発掘調査報告書」仙台市文化財調査報告書第280集
- 仙台市教育委員会 2005「郡山遺跡発掘調査報告書—総括編—」仙台市文化財調査報告書第283集
- 仙台市教育委員会 2007「長町駅東遺跡第4次調査」仙台市文化財調査報告書第315集
- 仙台市教育委員会 2008「長町駅東遺跡第1・2次調査」仙台市文化財調査報告書第324集
- 仙台市教育委員会 2009「長町駅東遺跡第3次調査」仙台市文化財調査報告書第340集
- 仙台市教育委員会 2010「西台畑遺跡第1・2次調査」仙台市文化財調査報告書第359集
- 仙台市教育委員会 2010「沼向遺跡第4～34次調査(第9分冊)」仙台市文化財調査報告書第360集
- 仙台市教育委員会 2011「西台畑遺跡第3次調査」仙台市文化財調査報告書第388集
- 仙台市教育委員会 2011「郡山遺跡第200次調査」仙台市文化財調査報告書第391集
- 仙台市教育委員会 2013「西台畑遺跡第8次調査」仙台市文化財調査報告書第409集
- 仙台市教育委員会 2013「西台畑遺跡第4・5・7次調査」仙台市文化財調査報告書第411集
- 仙台市教育委員会 2013「郡山遺跡第167・180・196次調査」仙台市文化財調査報告書第412集
- 仙台市教育委員会 2014「長町駅東遺跡第5・6・8・9次調査」仙台市文化財調査報告書第421集
- 仙台市教育委員会 2014「長町駅東遺跡第10・11次調査」仙台市文化財調査報告書第422集
- 仙台市教育委員会 2014「長町駅東遺跡第13次調査」仙台市文化財調査報告書第423集
- 仙台市教育委員会 2015「西台畑遺跡第12次調査」仙台市文化財調査報告書第433集
- 仙台市教育委員会 2016「郡山遺跡第243次調査・西台畑遺跡第11次調査」仙台市文化財調査報告書第442集
- 仙台市教育委員会 2018「西台畑遺跡第13次調査」仙台市文化財調査報告書第467集

- 高橋誠明 2007「律令国家の成立期における境界地帯と関東との関係—宮城県大崎地方出土の関東系土師器と出土遺跡の意義—」『国土考古学』第3号 国土大学考古学会
- 田中広明 1995「関東西部における律令制成立までの土器様相と歴史的動向—群馬・埼玉県を中心にして—」『東国土器研究』第4号 東国土器研究会
- 津野仁 1995「栃木県における6・7世紀の土器編年と地域的特徴」『東国土器研究』第4号 東国土器研究会
- 鶴岡正昭 2019「律令国家成立期の土器様相」六一書房
- 東北古代土器研究会 2005「東北古代土器集成—古墳後期—奈良・集落編—」<福島> 研究報告1
- 東北古代土器研究会 2005「東北古代土器集成—古墳後期—奈良・集落編—」<宮城> 研究報告2
- 東北古代土器研究会 2008「東北古代土器集成—須恵器・窯跡編—陸奥— 研究報告3
- 奈良佳子 2003「宮城県域の7世紀の須恵器」『古代東北北海道研究会資料』 古代東北北海道研究会
- 東松島市教育委員会 2019「赤井遺跡発掘調査総括報告書Ⅱ—館院編—」東松島市文化財調査報告書第20集
- 福島県教育委員会 1988「第4編 善光寺遺跡」『国道113号バイパス遺跡発掘調査報告』IV 福島県文化財調査報告書第192集
- 福島県教育委員会 1998「第6編 善光寺遺跡(第2次)」『国道113号バイパス遺跡発掘調査報告』V 福島県文化財調査報告書第211集
- 古川一明 2013「宮城県地域における古代地方行政単位の形成過程について」『国立歴史民俗博物館研究報告』第179集 国立歴史民俗博物館
- 古川市教育委員会 2006「名生館官衙遺跡X・V」宮城県古川市文化財調査報告書第38集
- 松本太郎 2013「東国の土器と官衙遺跡」六一書房
- 水野敏典 2009「古墳時代鉄鍬の変遷にみる儀仗的武具の基礎的研究」 奈良県立橿原考古学研究所
- 宮城県教育委員会 1999「一里塚遺跡—第44・47次発掘調査報告書—」宮城県文化財調査報告書第179集
- 宮城県教育委員会 2016「群駒堂遺跡・堂の沢遺跡」宮城県文化財調査報告書第244集
- 宮城県教育委員会 2018「山王遺跡Ⅵ(第3分冊)」宮城県文化財調査報告書第246集
- 村田晃一 1994「土器から見た官衙の終末」『古代官衙の終末をめぐる諸問題—第1分冊 問題提起・各地方の概要—』 東日本埋蔵文化財研究会
- 村田晃一 1995「宮城県における6・7世紀の土器様相」『東国土器研究』第4号 東国土器研究会
- 村田晃一 2000「飛鳥・奈良時代の陸奥周辺—移民の時代—」『宮城考古学』第2号 宮城考古学会
- 村田晃一 2002「7世紀集落研究の視点(1)」『宮城考古学』第4号 宮城考古学会
- 村田晃一 2007「v. 宮城県中部から南部」『古代東北・北海道におけるモノ・ヒト・文化交流の研究』 東北学院大学文学部
- 矢本町教育委員会 2001「赤井遺跡1」矢本町文化財調査報告書第14集
- 山元町教育委員会 2022「山元町文化財調査報告書22：合戦原遺跡 横穴墓編」





---

---

仙台市文化財調査報告書第512集  
長町駅東遺跡第14次調査(1)

—総合店舗建設に伴う令和元年度発掘調査報告書—

【第2分冊】

2024年3月

発行 仙台市教育委員会

〒980-0011 宮城県仙台市青葉区上杉1丁目  
5番12号 上杉分行舎10階  
TEL022-214-8899 (文化財課)

印刷 株式会社 仙台紙工印刷

〒983-0036 宮城県仙台市宮城野区苦竹3丁目1-14  
TEL022-231-2245

---

---

