



清武川下流域の田園風景の中にある陣ノ元遺跡（北から）



清武川下流域の田園風景の中にある陣ノ元遺跡（南から）



陣ノ元遺跡 A～C 区の位置（俯瞰・合成）



陣ノ元遺跡 A 区（アカホヤ火山灰層上面）の遺構分布（俯瞰）

写真図版4 〈A区〉



SG1～4 完掘状況(北から)



SG1～4 完掘状況(俯瞰)



SF1, 2 掘削状況(東から)



SF2 検出状況(西から)



湧水著しいSF2(北から)



SC1～4 完掘状況（東から）



SC1 遺物出土状況（南から）



SC2 検出状況（南から）



SC3 検出状況（東から）



SC3,4 完掘状況（南から）

写真図版6 〈A区〉



防空壕跡 P14 木杭跡とその掘り方（北から）



畝状遺構検出状況（西から）



防空壕跡完掘状況（西から）



SB2・SC5.6 完掘状況（俯瞰）



SB1, 2・SE4～6 完掘状況 (西から)



SB4 検出状況 (西から)



SB3, 4 完掘状況 (南から)



SB3 完掘状況 (西から)



SB4 完掘状況 (西から)

写真図版8〈A区〉



SB5, 7, 8(東半のみ) 完掘状況(南から)



SB6, 8 完掘状況(北から)



SB9, 10 完掘状況 (南から)



SB6-SC1 検出状況 (北から)



SB7 完掘状況 (西から)




SB9, 10 完掘状況 (西から)



柱穴列完掘状況 (東から)

写真図版 10 (A区)



SE4 検出状況 (西から)



SE4 完掘状況 (西から)



SE5, 6 検出状況 (西から)



SE5, 6 完掘状況 (西から)



SE4 土層断面 (西から)



SE5, 6 土層断面 (西から)



SE8～10 完掘状況 (西から)



SE8～10 検出状況 (西から)



低地堆積物 (西から)



SE8～10 掘削状況 (西から)

写真図版 12 (A区)



SC 10 完掘状況 (南から)



A 区の土層堆積 (西から)



A 区西側側道の調査状況 (俯瞰)



A 区西側側道 c 地点西壁の土層堆積 (東から)



A 区西側側道 b 地点西壁の土層堆積 (東から)



A 区東側側道の全景 (西から)



A 区東側側道のトレンチ掘削状況 (北から)



陣ノ元遺跡 B 区（アカホヤ火山灰層上面）の遺構分布（俯瞰）

写真図版 14 〈B区〉



SB1・SG1～10・SC1 完掘状況（西から）



SG1～10 検出状況（西から）



SG1～3 完掘状況（西から）



SG8～10 土層断面（西から）



SE2 検出状況 (西から)



SE2 完掘状況 (西から)



SE2, 3 土層断面 (西から)



SE3 土層断面 (北から)



SE2 土層断面 (東から)



SE1 ~ 3 と県史跡「木花村古墳」2号 (南東から)



SE2 ~ 4 検出状況 (北から)

写真図版 16 〈C区〉



陣ノ元遺跡C区（東から）



県史跡「木花村古墳」と陣ノ元遺跡（南西から）



陣ノ元遺跡 C 区 1 面目（アカホヤ火山灰層上面）の遺構分布（俯瞰）

写真図版 18 〈C区〉



SE1～6 完掘状況（南東から）



SE1～3, 5, 6 完掘状況（東から）



SE1 土層断面 (北東から)



SE1 完掘状況 (北東から)



SE6 土層断面 (西から)




SE8 完掘状況 (西から)



SE4 完掘状況 (西から)

写真図版 20 (C区)



SE6 検出状況 (西から)



SE6 完掘状況 (西から)



SE5 検出状況 (南西から)



SE3 検出状況 (西から)



SE3 完掘状況 (西から)



SE7 完掘状況 (西から)



SG2~4 土層断面 (西から)



SB1 検出状況 (西から)



陣ノ元遺跡 C区北半 (南東から)



陣ノ元遺跡 C区北半 (西から)

写真図版 22 〈C区〉



SA1・SB2とその周辺（北から）



SA1 完観状況（東から）



SA1 遺物・炭化材出土状況（東から）



SA1 炭化材出土状況（北から）



SA1 炭化材出土状況（南から）



SA1 炭化材出土状況（南東から）



SA1 間仕切り1 西壁土層断面（東から）

写真図版 24 〈C区〉



SA2 完掘状況（南から）



SA2 完掘状況（俯瞰）



SA2-SC1 掘削状況 (南西から)



SA2-SC2 土層断面 (北から)

写真図版 26 〈C区〉



SA2-SC1 完掘状況 (西から)



SA2-SC2 完掘状況 (北西から)



SA2-SC2 遺物出土状況 (北から)



SA2-SC3 完掘状況 (東から)



SA2-SC3 土層断面 (東から)



SA2-SC4 完掘状況 (東から)



SA2-SC5 完掘状況 (東から)



SA2 遺物出土状況 (北から)



SA3 完掘状況（東から）



SA3, 12 切合い等検出状況（西から）



SA3 検出状況（東から）



SA3-SC3 遺物出土状況（東から）



SA3-SC1 遺物出土状況（南西から）

写真図版 28 〈C区〉



SA4 完掘状況 (西から)



SA4 完掘状況 (南東から)



SA4 検出状況 (西から)



SA4 掘削状況 (西から)



SA6 完掘状況 (南東から)



SA6 検出状況 (東から)



SA6 遺物出土状況 (東から)



SA6 遺物出土状況 (東から)



SA7 完掘状況 (南西から)



SA7 東半遺物出土状況 (北西から)



SA7 西半遺物出土状況 (北から)



SA7 西半遺物出土状況 (東から)



SA7 東半検出状況 (北西から)



SA7 埋土 2 層中の礫検出状況 (南から)



SA7 西半・SA8, 10 完掘状況 (南西から)



SA7 西半・SA8, 10 検出状況 (西から)

写真図版 30 〈C区〉



SA3, 8, 9, 11~13 完掘状況 (俯瞰)



SA11 完掘状況 (南西から)



SA11 掘削状況 (南東から)



SA12 掘削状況 (南東から)



SA9 赤色顔料出土状況 (南西から)



SA5 土層断面・完掘状況（東から）



SA13 完掘状況（西から）



SA14 完掘状況（俯瞰）



SB2 完掘状況（俯瞰）



SB2 完掘状況（南から）



SB2-SC1 掘削状況（東から）



SB3 完掘状況（俯瞰）



SB4 完掘状況（南東から）

写真図版 32 〈C区〉



SC1～5 分布状況（南東から）



SC11～13 分布状況（南東から）



SC1 掘削状況（北東から）



SC1 完掘状況（北東から）



SC2 掘削状況（南東から）



SC2 完掘状況（東から）



SC3 掘削状況（東から）



SC3 遺物出土状況（北東から）



SC3 掘削状況（東から）



SC3 完掘状況（東から）

写真図版 34 〈C区〉



SC4 掘削状況（東から）



SC4 完掘状況（東から）



SC5 掘削状況（東から）



SC6 完掘状況（東から）



SC7 掘削状況（西から）



SC7 完掘状況（東から）



SC8 掘削状況（北西から）



SC9 掘削状況（北から）



SC9 遺物出土状況（東から）



SC9 完掘状況（北西から）



SC10 掘削状況（北から）



SC10 遺物出土状況（北東から）



SC11 掘削状況（東から）



SC11 完掘状況（北東から）



SC12 掘削状況（西から）



SC12 完掘状況（北東から）

写真図版 36 〈C区〉



SC13 掘削状況（北から）



SC13 完掘状況（南東から）



SC14 掘削状況（東から）



SC14 完掘状況（北から）



SC15 掘削状況（北から）



SC15 遺物出土・完掘状況（北から）



SC16 遺物出土状況（東から）



SC16 完掘状況（南から）



SC17 掘削状況 (南東から)



SC17 完掘状況 (東から)



SC18 掘削状況 (北東から)



土器集中1-1 検出状況 (北から)



土器集中1-2 検出状況 (北から)



土器集中1-3 検出状況 (北から)



土器集中1-4 検出状況 (北から)



土器集中2 検出状況 (北から)

写真図版 38 〈C区〉



SJ1・SC19 完掘状況（東から）



SJ2・SC20 完掘状況（南東から）



柱穴列完掘状況（東から）



SX1・柱穴列検出状況（東から）



SX1 掘削状況（南から）



SX1 完掘状況（南から）



SX2 掘削状況（北から）



SX2 完掘状況（北から）



散燥の掘削状況(2号散燥周辺、南から)



小穴群分布状況・下層確認トレンチ配置状況(俯瞰)

写真図版 40 〈C区〉



SB5 完掘状況（北から）



散礫・集石遺構調査状況（北東から）



SI1 検出状況（南西から）



SI1 配石検出状況（南西から）



SI2 検出状況（北東から）



SI2 配石検出状況（北から）



SI3 検出状況（東から）



SI3 配石検出状況（東から）



SI4 検出状況 (西から)



SI4-3 配石検出状況 (南東から)



SI4-1 充填礫及び配石検出状況 (南西から)



SI4-1 配石検出状況 (南西から)



SI5 検出状況 (南西から)



SI5 配石検出状況 (南西から)



SI6 検出状況 (東から)



SI7 検出状況 (東から)

写真図版 42 〈C区〉



SI8 検出状況 (南西から)



SI8 完掘状況 (南西から)



SI9 検出状況 (東から)



SI10 検出状況 (北東から)



SI11 検出状況 (東から)



SI12 検出状況 (東から)



SI13 検出状況 (西から)



SI14 検出状況 (北から)



SI15 検出状況 (北から)



SI16 検出状況 (北から)



SC22, 23 完掘状況 (北から)



SC28, 104 完掘状況 (南東から)



SC24 掘削状況 (南西から)



SC24 完掘状況 (北東から)



SC29 掘削状況 (北から)



SC29 完掘状況 (北から)

写真図版 44 〈C区〉



SC38, 40 完掘状況 (北西から)



SC69 掘削状況 (南西から)



SC69 完掘状況 (南東から)



SC87, 88 完掘状況 (東から)



SC91 掘削状況 (南から)



SC100 完掘状況 (南から)



S109 掘削状況 (西から)



SC111 掘削状況 (南東から)



A区 近世～近代遺構出土遺物（陶磁器等）



A区 近世～近代遺構出土遺物（瓦・土製品等）



A区 近世～近代包含層出土遺物（火消し壺等）



A区 近世～近代包含層出土遺物（石硯等）



A区 中世出土遺物（土師器・須恵器・青磁）



A区 古代掘立柱建物跡出土遺物（土師器等）



A区 古代SB6-SC1出土遺物（鞆羽口）



A区 古代その他の遺構出土遺物（土師器等）



A区 古代出土遺物（布痕土器）



A区 縄文時代出土遺物



B区 中世~近代出土遺物



B区 縄文時代出土遺物



C区 古代出土遺物（土師器・須恵器）



C区 中世～近世出土遺物（土製品・石器）



C区 中世～近世出土遺物（陶磁器）



C区 近世出土遺物（瓦玉）



C区 近世出土遺物（錢貨）



C区 SA1 出土土器



C区 SA1 出土石器



C区 SA2出土土器



C区 SA2出土石器



C 区 SA3 出土土器



C 区 SA3 出土石器



C区 SA3-SC1 出土石器



C区 SA4, 6, 7, 9 出土土器



C区 SA4~6出土石器



C区 SA7,8出土石器



C区 SA11, 12出土土器



C区 SA11, 12出土石器



C区 弥生時代後期後半～古墳時代前期土坑出土土器



C区 土器集中出土土器



C区 弥生時代後期後半～古墳時代前期包含層出土土器



C区 櫛描文のある土器



C区 線刻のある土器



C区 古墳時代前期搬入土器



C区 底部に貫通孔・棒状圧痕のあるミニチュア土器



C区 弥生時代後期後半～古墳時代前期の土器集中ならびに包含層出土石錘




C区 弥生時代後期後半～古墳時代前期包含層出土石器



C区 弥生時代後期後半～古墳時代前期出土鉄器



C区 SA2 出土袋状鉄斧



袋状鉄斧 X線写真



C区 縄文時代前期～晩期土器(1～4類)



C区 縄文時代前期～晩期土器(5～10類)



C区縄文時代前期～晩期土器(11類)



C区 縄文時代前期～晩期(打製石鏃・石錐・削器)



C区 縄文時代前期～晩期(石核)



C区 縄文時代前期～晚期石器（石核・礫器・素刃石器・磨製石斧）



C区 縄文時代前期～晚期石器（切目石錘・有溝石錘・打欠石錘）



C区 縄文時代早期土器 (13・14類)



C区 縄文時代早期土器 (15a類)



C区 縄文時代早期土器 (15b・16類)



C区 縄文時代早期土器 (17類)



C区 縄文時代早期土器(18a類)



C区 縄文時代早期土器(18b・18c類)



C区 縄文時代早期土器(19・20類)



C区 縄文時代早期土器(21類)



C区 縄文時代早期石器（打製石鏃）



C区 縄文時代早期石器（削器・尖頭状石器・異形石器・微細剥離片・剥片）



C区 縄文時代早期石器（石核）



C区 縄文時代早期石器（打欠石錘）



C区 縄文時代早期石器（敲石・磨石・凹石）



C区 縄文時代早期石器（台石）



C区 旧石器時代石器（細石刃・細石刃核）

報告書抄録

ふりがな	じんのもといせき							
書名	陣ノ元遺跡							
副書名	一般県道学園木花台本郷北方線(山下工区)道路改良工事に伴う埋蔵文化財発掘調査報告書							
シリーズ名	宮崎県埋蔵文化財センター発掘調査報告書							
シリーズ番号	第269集							
編著者名	石塚 啓祐 江藤 建輔 藤木 聡 (下線は編集)							
発行機関	宮崎県埋蔵文化財センター							
所在地	〒880-0212 宮崎県宮崎市佐土原町下那珂4019番地							
発行年月日	西暦2024年 3月27日							
ふりがな 所収遺跡	ふりがな 所在地	コード		北緯	東経	調査期間	調査面積	調査原因
		市町村	遺跡番号					
じんのもといせき 陣ノ元遺跡	みやまけん 宮崎県 みやまきのちのあてくまの 宮崎市大字熊野 あてくまのちの 字陣ノ元	45201	3-157	31度 84分 25秒 付近	131度 42分 03秒 付近	2021.4.5 ～ 2022.3.4 …………… 2022.5.30 ～ 2022.8.10	7,820㎡	記録保存調査
所収遺跡名	種別	時代	主な遺構		主な遺物		特記事項	
陣ノ元遺跡	散布地	近世～近代	掘立柱建物跡 2棟 井戸 2基 道路状遺構 16条		陶磁器・土製品・瓦・ ガラス・石器等		18世紀以降の集落跡	
		中世	掘立柱建物跡 2棟 溝状遺構 10条		陶磁器・土師器・鉄器		14世紀前後の集落跡	
		古代	掘立柱建物跡 8棟 溝状遺構 7条		土師器・須恵器・種実		9世紀代の集落跡 布痕土器が出土	
		弥生時代 後期後半～ 古墳時代前期	竪穴建物跡 15軒 掘立柱建物跡 3棟 土坑 18基		土器・石器・鉄器・種実		花卉状住居・独立棟持 柱付掘立柱建物跡を含 む集落跡	
		縄文時代前～ 晩期	竪穴状遺構 2基 土坑 4基		縄文土器・石器		曾畑式土器が出土	
		縄文時代早期	散礫 8群 集石遺構 16基 平地式建物跡 1軒 土坑 95基		縄文土器・石器		早期前葉～中葉(下割 釜式期等)の遺構群	
		旧石器時代			石器		細石刃石器群が出土	
要約	<p>陣ノ元遺跡は、県史跡「木花村古墳」を含む複合遺跡で、河口から約2km西の清武川右岸、標高約10～15mの低位台地上に位置している。</p> <p>調査の結果、C区において、縄文時代早期の散礫・集石遺構・平地式建物からなる集落跡とそれに伴う土器・石器等、弥生時代後期後半から古墳時代前期の竪穴建物・掘立柱建物跡・土坑等からなる集落跡とそれに伴う土器・石器・鉄器等が確認された。また、A・B区において、古代から中世・近世～近代の集落跡やそれに伴う土器・陶磁器等が確認された。この他、旧石器時代や縄文時代前～晩期の遺構・遺物等も確認された。</p> <p>土地利用を変化させつつ、旧石器時代から断続的に現在へと繋がって活動してきた人々の生活痕跡を見出した点は、清武川流域をはじめとする宮崎平野南部地域の歴史様相の一端を把握する大きな成果となった。</p>							

宮崎県埋蔵文化財センター発掘調査報告書第269集

陣ノ元遺跡

一般県道学園木花台本郷北方線(山下工区)道路改良工事に伴う埋蔵文化財発掘調査報告書

2024年3月

発行 宮崎県埋蔵文化財センター

〒880-0212 宮崎市佐土原町下那珂4019番地

TEL 0985(36)1171 FAX 0985(72)0660

印刷 田中印刷株式会社

〒880-0022 宮崎市大橋3丁目110番地

TEL 0985(28)4724 FAX 0985(20)9285

Miyazaki City

Jinnomoto Site

The Report of Excavation by Miyazaki Prefectural Archaeological Center
vol.269

2024

Miyazaki Prefectural Archaeological Center