

金沢城史料叢書13

金沢城公園整備事業に係る埋蔵文化財調査報告書4

金 沢 城 跡

— 河 北 門 —

(資料編)

2011

石川県金沢城調査研究所

凡 例

1. 本書の水平基準は海拔高であり、東京湾平均水面水準 (T.P.) である。
2. 方位は座標北であり、座標は国土交通省告示の日本測地系第Ⅶ系に準拠した。
3. 石垣構築技術等に使用される用語、図版中のスクリーントーンの利用、測量図中の上端・下端間のケバ線や線種、実測遺物の計測位置や土師器皿の分類基準は本文編凡例に掲載している。
4. 遺構・遺物実測図の縮尺に関しては各図中に示した。
5. 出土遺物観察表の遺物番号は挿図・写真図版にそれぞれ対応する。
6. 出土遺物観察表 (第7～26表) では以下のように記載している。
 - ・表中に記載された「IDNo」とは「調査ID+実測No」である。
「調査ID」は、下記の通り。
調査ID 200005 →河北門 平成12(2000)年度調査
調査ID 200604 →河北門 平成18(2006)年度調査
調査ID 200704 →河北門 平成19(2007)年度調査
調査ID 200804 →河北門 平成20(2008)年度調査
なお、平成21(2009)年度には立会調査を行い、散点遺物採取している (調査ID 200904)
 - 「調査ID+実測No」が実測IDNoとなり実測遺物1点につき1つ付けられ、注記されている。
例) IDNo200804-S01 →河北門2008年度調査-出土石製品実測No.1
 - ・取上Noは遺物採取の際に荷札に付された番号である。
 - ・数値の記載は残存値()、復元値「」で表している。
 - ・表中の太罫線は章・節に対応する。
 - ・遺物実測図版中の※印は接合遺物で、遺構間接合したものについては備考に掲載した。
 - ・解体石材間で出土した遺物の出土位置は、「上の石材番号(下の石材番号)」で表記している。
7. 石材カード (第146～202図) 中の模式図については、第146図に凡例を示した。なお、石材カードは切石材と遺構出土石垣材を対象として作成した。割石材については、第136～145図で写真を、第3～5表で法量、加工等について掲載した。

資料編 目次

図版目次

第 1 図	グリップ配置図	1
第 2 図	石垣 ID	3
第 3 図	遺構配置図	4
第 4 図	図面作成位置図	6
第 5 図	遺構図版 概要 (～第 7 図)	11
第 8 図	遺構図版 一ノ門 (～第 11 図)	16
第 12 図	遺構図版 ニノ門 (～第 30 図)	20
第 31 図	遺構図版 枳形 (～第 42 図)	39
第 43 図	遺構図版 ニラミ櫓台 (～第 46 図)	55
第 47 図	遺構図版 河北坂 (～第 50 図)	60
第 51 図	遺構図版 石垣水平断面図 軸線標	69
第 52 図	遺構図版 石垣水平断面図 (～第 51 図)	70
第 55 図	ニラミ櫓台石垣北面立面・垂直断面図 (～第 60 図)	73
第 61 図	九十間長壁下石垣立面・垂直断面図 (～第 62 図)	79
第 63 図	河北坂石垣立面・垂直断面図 (～第 67 図)	81
第 68 図	一ノ門石垣立面・垂直断面図 (第 69 図)	86
第 70 図	ニラミ櫓台・土塼石垣立面・垂直断面図	88
第 71 図	ニノ門石垣立面・垂直断面図	89
第 72 図	遺構図版 石垣解体調査 (～第 73 図)	90
第 74 図	遺構図版 石垣解体測量図 (～第 78 図)	93
第 79 図	遺構図版 枳形以前 (～第 86 図)	103
第 87 図	遺構写真 概要 (～第 91 図)	115
第 92 図	遺構写真 一ノ門 (～第 93 図)	120
第 94 図	遺構写真 ニノ門 (～第 107 図)	122
第 108 図	遺構写真 枳形 (～第 117 図)	136

第 118 図	遺構写真 ニラミ櫓台 (～第 125 図)	146
第 126 図	遺構写真 河北坂	154
第 127 図	遺構写真 石垣解体調査 (～第 129 図)	155
第 130 図	遺構写真 石垣解体測量 (～第 135 図)	158
第 136 図	遺構写真 ニラミ櫓台 個別石 (～第 145 図)	168
第 146 図	石材カード (～第 202 図)	178
第 203 図	遺構写真 枳形以前 (～第 218 図)	235
第 219 図	遺物実測図 陶磁器・土器 (～第 230 図)	271
第 231 図	遺物実測図 瓦 (～第 242 図)	283
第 243 図	遺物実測図 石製品 (～第 248 図)	295
第 249 図	遺物実測図 金属・木製品 (～第 251 図)	301
第 252 図	遺物写真 陶磁器・土器 (～第 265 図)	304
第 266 図	遺物写真 瓦 (～第 278 図)	318
第 279 図	遺物写真 石製品 (～第 284 図)	331
第 285 図	遺物写真 金属・木製品 (～第 287 図)	337
第 288 図	遺物写真 刻印・墨書	340

表目次

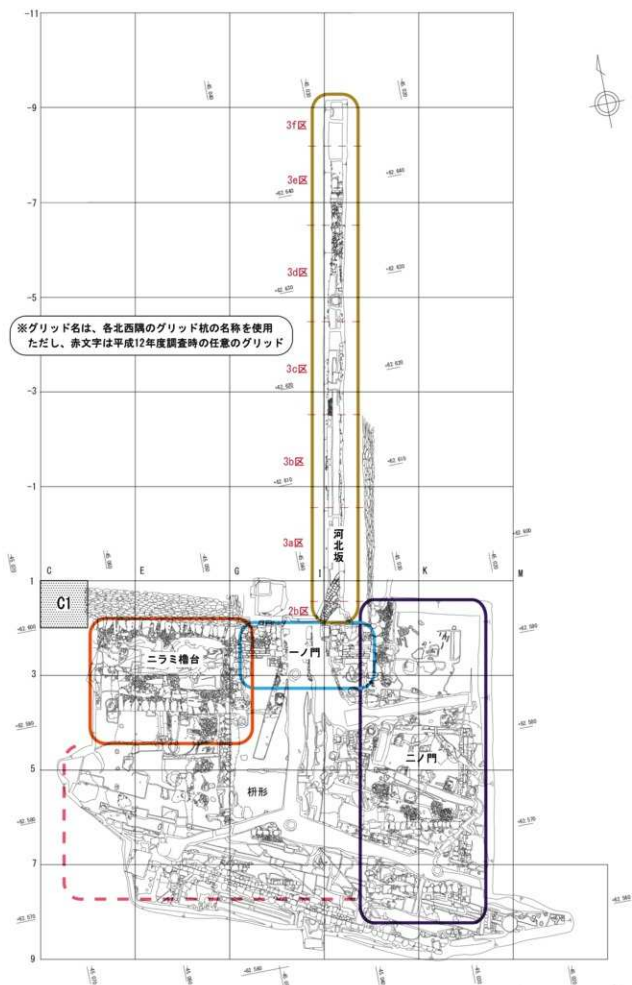
第 1 表	遺構台帳 (～第 2 表)	2
第 3 表	ニラミ櫓台石材計測表	164
第 4 表	ニラミ櫓台石材観察表 (～第 5 表)	165
第 6 表	裏込め計測表	167
第 7 表	遺物観察表 陶磁器・土器 (～第 17 表)	251
第 18 表	遺物観察表 瓦 (～第 23 表)	262
第 24 表	遺物観察表 石製品	268
第 25 表	遺物観察表 金属・木製品 (～第 26 表)	269

付図 河北門遺構全図

(本文編)

総序写真	
例言・凡例	
第 1 章 経緯と経過	1
第 1 節 調査に至る経緯	
第 2 節 調査の経過	
第 2 章 歴史的認識	8
第 1 節 金沢城と周辺の歴史	
第 2 節 金沢城の沿革	
第 3 節 河北門の歴史	
第 4 節 既述の調査成果	
第 3 章 河北門枳形前の遺構	32
第 1 節 概要	
第 2 節 一ノ門	
第 3 節 ニノ門	
第 4 節 枳形	
第 5 節 ニラミ櫓台	
第 6 節 河北坂	
第 4 章 石垣解体調査	112
第 1 節 概要	
第 2 節 事前調査及び上面遺構調査	
第 3 節 解体調査	
第 4 節 石材調査	

第 5 章 河北門枳形以前の遺構	130
第 1 節 概要	
第 2 節 東部	
第 3 節 中央部	
第 4 節 西部	
第 6 章 出土遺物	150
第 1 節 陶磁器・土器	
第 2 節 瓦	
第 3 節 石製品	
第 4 節 金属製品・木製品	
第 7 章 自然科学的調査	163
第 1 節 版築状成土層及び灰質物の自然科学分析	
第 2 節 出土した大型構造物	
第 3 節 出土した動物遺体	
第 4 節 炭化材の樹種判定	
第 8 章 総括	177
第 1 節 遺構編	
第 2 節 遺物編	
引用・参考文献	
報告書録	



第1図 グリッド配置図 (S=1/400)

第1表 遺構台帳

備考欄(旧名称): 既報告の印刷物等での遺構名
100番台: 平成12年度調査時特記遺構・200番台: 河北原跡域の集遺物

遺構名	グリッド	性格	備考(旧名称)	遺構名	グリッド	性格	備考(旧名称)
P001	33-4	二ノ門礎石根固		32418	12	一ノ門東側欄干石垣西面	
P002	33	二ノ門礎石根固		3231	301-2	一ノ門西側欄干石垣	
P003	35-6	二ノ門礎石根固		32318	61-2	一ノ門西側欄干石垣北面	
P004	35	二ノ門礎石根固		32315	62	一ノ門西側欄干石垣北面	
P006	35-6	二ノ門礎石根固		3231E	61-2	一ノ門西側欄干石垣東面	
P006	35	二ノ門礎石根固		3231F	62	一ノ門西側欄干石垣西面	
P007	34	二ノ門礎石根固	礎石	3440F	1-3-0-1	五十間長屋下石垣西面	
P008	36	二ノ門礎石根固(古)		3506E	1-5-1	西北坂石垣東面	
P009	35	二ノ門礎石根固(古)		3506F	6-1-1	西北坂石垣西面	
P010-2	31	一ノ門礎石根石		36001	63		
P010-3	31	一ノ門礎石根石		36002	63		
P011-2	32	一ノ門礎石根石		36003	63		
P011-3	32	一ノ門礎石根石		36004	38	(1-1期)	
P012	33	(1期)		36005	38		
P013	38			36006	138		
P014	38	柱穴		36007	17-8	(目～1期)	
P015	38			36008	0.8		
P016	38			36009	63		
P017	3.8			36010	17	(目～1期)	
P018	38			36011	63		
P019-1	38	柱穴		36012	38	(目期以前)	
P019-2	38			36013	17	(1期)	
P020	38	(1期)		36014	610-7	(1期)	
P021	38	(1期)		36015	38		
P022	3.8	柱穴		36016	17		
P023	38	柱穴		36017	38	(1期)	
P024	6E3	礎石根固(1期)		36018	38		
P025	6E3	礎石根固(1期)		36019	61.4	二ノ門構	遺構
P026	33	柱穴		3601	3.6E		302年度 1号土坑
P027	34	柱穴		3602	3.6E		302年度 骨片土坑
P028	34	柱穴		3600	756-7	長屋台石垣	
P029	34	柱穴		36002	76	石垣(1期)	
P030	35	柱穴		36001	64		
S0001	26 HT	礎状遺構(1期)		36002	64		
S0002	27 31.4-6	二ノ門石組礎		36003	63		
S0003	31.4	二ノ門石組礎		36004	63		
S0004	3-12	一ノ門石組礎		36005	63		
S0005-1	134	石組礎臺(1期石)		36006	7-86 GMS	(1期)	
S0005-2	134	石組礎臺(1期石)		36007	776	(1期)	
S0005-3	134	石組礎臺(2期石)		36008	63-4	(1期)	
S0006	15	礎状遺構(1期)		36009	68	S2030南側(1期)	
S0007	16-8	礎状遺構(1期)		S0010	34	S2035北車路	
S0008	3.8	石組礎臺		S0011	306		
S0009	32	一ノ門石組礎		S0012	61.7	S2004底面	
S0010	32-3	一ノ門石組礎臺		S0013			穴臺
S0011	12-3	一ノ門石組礎臺		S0014	34	P2030南壁	
S0012	3.8	礎列		S0016	64 14-5	S2029壁	
S0013	35	礎状遺構(目～1期開始期)		S0017	34	S2001底面(1期)	
S0014	35-6	礎状遺構(目～1期開始期)		S0017	34	S2003西壁	
S0015	35	礎状遺構		S0018	64	S2009底面	
S0016	35	礎状遺構		S0019	34	S2005南壁	
S0101	26-3a区	西北坂石組礎臺(1期石)	302年度 1号溝(S01)	S0020	34	S2005東壁	
S0102	26-3a区	西北坂石組礎臺(1期石)	302年度 2号溝(S02)	S0021	1.6	S210底面(1期)	
S0001	0-61-2	土層露出上	土層	S0022	45	(1期)	
S0002	0-61-3	土層伏露上		S0023	67-8	S211東西壁	
S01	310-7	二ノ門南側石垣台		S0024	37		
S2108	1-86	二ノ門南側石垣台北面		S0025	15-6	二ノ門基石	石段
S2105	1-87	二ノ門南側石垣台南面		S0026	12	一ノ門東側欄干石垣南縁	
S2106	36-7	二ノ門南側石垣台東面		S0027	62	一ノ門西側欄干石垣南縁	
S2107	36-7	二ノ門南側石垣台西面		S0028	33-4	5号土層台側面西	須良
S2408	7-11-2	二ノ門北側石垣台北面(遺存せず)		S0029	67	土坑(1期)	
S2405	7-83	二ノ門北側石垣台南面(遺存せず)		S0030	1-84-6	二ノ門階臺	
S2406	31-3	二ノ門北側石垣台東面(遺存せず)		S0031	63	石段(1期)	
S2409	311-3	二ノ門北側石垣台西面		S0032	33	二ノ門北側石垣台下遺構1	
S23	0-61-2	ニラキ構台		S0033	33	二ノ門北側石垣台下遺構2	
S0009	0-61-2	ニラキ構台北面(ニノ丸北南石垣)		S0034	6-12-6	枡形内路盤	
S2305	0-63	ニラキ構台南面		S0035	35	壁	
S2306	61-3	ニラキ構台東面		S0036	35	S2004北壁	
S2307	31-3	ニラキ構台西面		S001	386	井戸(1期)	
S220	3C3-5 GMS	土層石垣		S002	756	井戸(1期～古代)	井戸
S2205	3-6	土層石垣東面		P001	64	礎石根固(車路時代)	
S2206	6-16	土層石垣北面		P002	64	礎石根固(+)	
S2205	6-17	土層露出上土層石垣	土層上層石垣	P003	34	礎石根固(+)	
S241	11-2	一ノ門東側欄干石垣		P004	13	礎石根固(+)	
S2418	11-2	一ノ門東側欄干石垣北面		P005	134	礎石根固(+)	
S2415	12	一ノ門東側欄干石垣西面		P006	14	礎石根固(+)	
S2418	12	一ノ門東側欄干石垣東面		P007	14	礎石根固(+)	

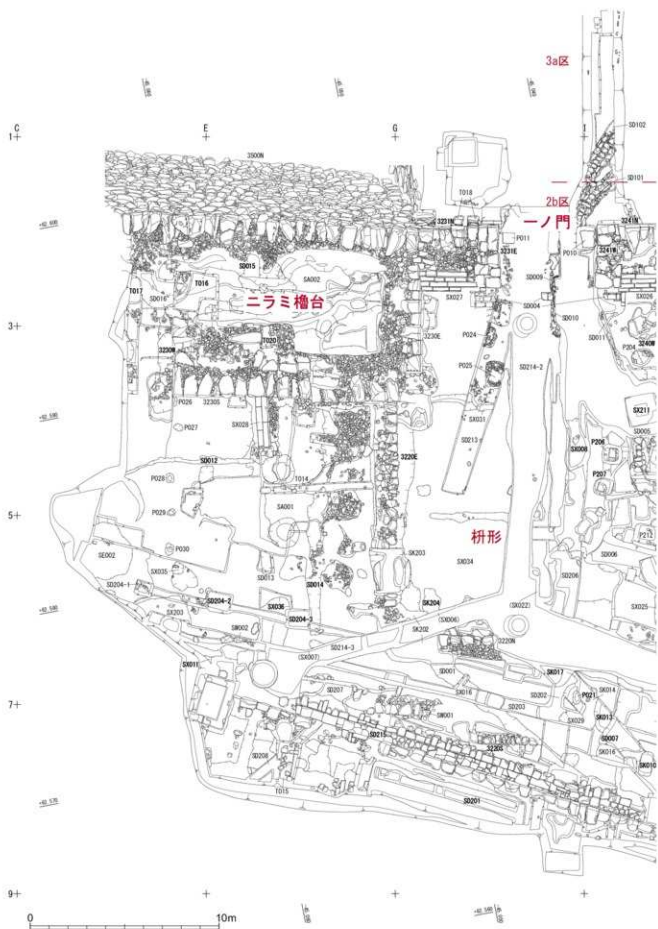
第2表 遺構台帳

遺構名	グリッド	性格	備考(旧名称)	遺構名	グリッド	性格	備考(旧名称)
P208	R3-D6	礎石垣遺構(*)		S2017	R10-D7 1~R8	下木遺構方(公園)	
P209	J5	礎石垣遺構(*)		S2018	T7 3K7-D8 1,8	排水溝遺構方	
P210	R5	礎石垣遺構(*)		SX201	K5	埴物基礎	
P211	J5	礎石垣遺構(*)		SX202	K5	埴物基礎	
P212	L5	礎石垣遺構(*)		SX203	D5-6		
P213	J3	礎石垣遺構(*)		SX204	L37	二ノ門内側石垣台段取式№1	
P214	K5	礎石垣遺構(*)		SX205	L37	二ノ門内側石垣台段取式№2	
P215	J3	礎石垣遺構(*)		SX206	J7	二ノ門内側石垣台段取式№3	
P216	L5	礎石垣遺構(*)		SX207	J7	二ノ門内側石垣台段取式№4	
SX201	R3-D4	井筒状木釘掘出土坑		SX208	J7	二ノ門内側石垣台段取式№5	
SX202	Y6			SX209	J7	二ノ門内側石垣台段取式№6	
SX203	Y6S			SX210	T-1,3	埴物基礎柱取・原築土瓦	
SX204	Y6S			SX211	T3-4	排水溝	
SX205	J4			SX212	h6,8	田んぼ石路	
S2001	F-107-D8	溝		T001	J2	北面石垣台段取取1	
S2002	R6-7	鉄管1層方		T002	J3	北面石垣台段取取2	
S2003	D-56-D8	鉄管2層方		T003	36	南側石垣台段取取1	
S2004	D-105-6	鉄管3層方		T004	J7	南側石垣台段取取2	
S2004-1	35	鉄管3層方内トレンチ1		T005	65	南側石垣台段取取3	
S2004-2	35	鉄管3層方内トレンチ2		T006	K7	南側石垣台トレンチ1	
S2004-3	35	鉄管3層方内トレンチ3		T007	K7	南側石垣台トレンチ2	
S2005	T-1,6 LT	鉄管4層方		T008	K7	南側石垣台トレンチ3	
S2006	R3-5	鉄管5層方		T009	K7	南側石垣台トレンチ4	
S2007	Y6	鉄管6層方		T010	F-4,5 R3,5-6	平成12年度調査区	
S2008	F7	鉄管7層方		T011	L4	S2010東側トレンチ	
S2009	R3,4-5	土管1層方		T012	G4	S2003内トレンチ	
S2010	R3,3-6	土管2層方		T013	K5	埴物基礎西側トレンチ	
S2011	3K7-8	土管3層方		T014	F7,4	土階基礎土基盤層トレンチ	
S2012	T-1,5	東西方向溝		T015	D7	鉄管7トレンチ	
S2013	3K2-4	排水溝遺構方		T016	9B,2	コウキ橋西側トレンチ	
S2014-1	R-66 J-17	下木遺構方(公園)		T017	3D,3	調査区西側トレンチ	
S2014-2	R1-5	下木遺構方(公園)		T018	G1	調査区西側石垣北面トレンチ	
S2014-3	R65-6 F-65G	下木遺構方(公園)		T019	K2-4	二ノ門北側トレンチ	
S2015	F-86-D8	石垣遺構(築山時代)	近代の溝	T020	J3	コウキ橋台内側石垣面トレンチ	
S2016	J4	築石瓦基礎					

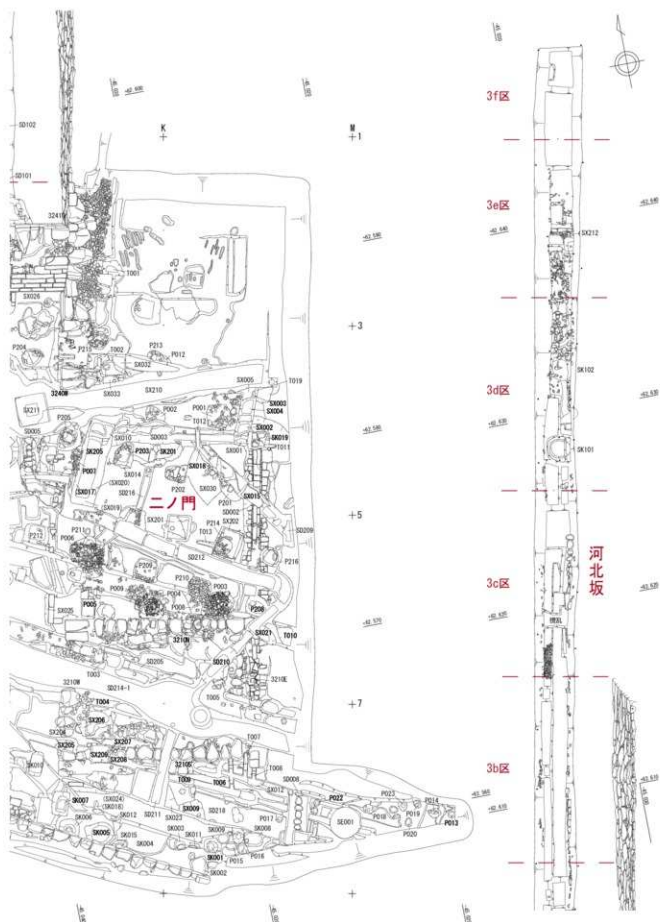


第2図 石垣ID

文政13年(1830)「御城中老平基絵図」(横山隆昭家藏)



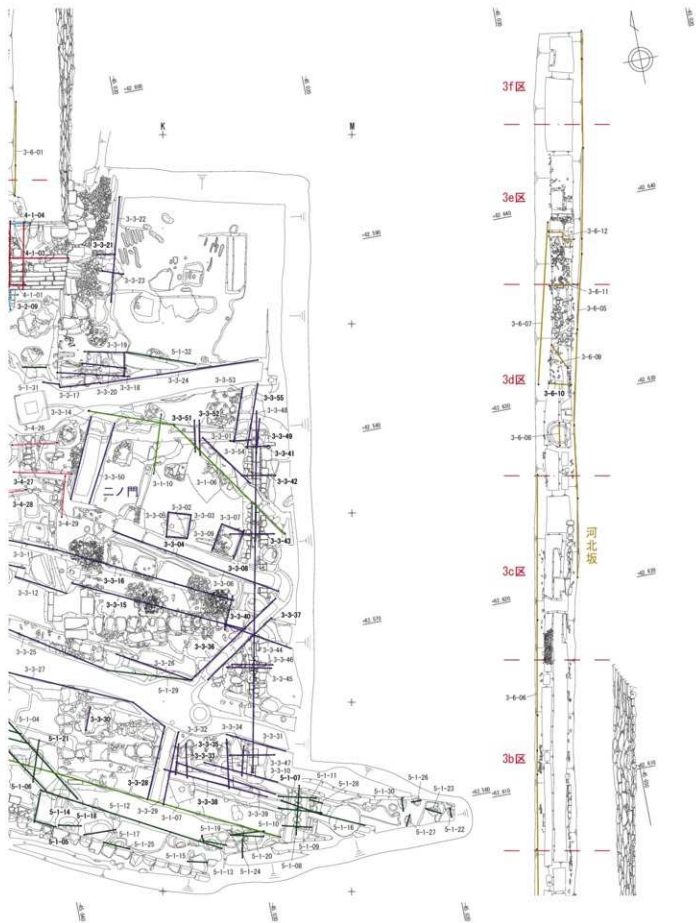
第3図 遺構配置図 (S=1/200)



※断面のみで確認した遺構名には()をつけた



第4図 図面作成位置図 (S=1/200)



遺構図版索引

図番号 図版編番号 頁

概要

第5図	3-1-01	調査区西壁-T017 断面図	・・・・・・	11
	3-1-02	T017 東壁 断面図		
	3-1-03	T017 南壁 断面図		
	3-1-04	調査区西壁 断面図		
	3-1-05	調査区西壁 断面図		
第6図	3-1-06	SE209-SE210 南壁 断面図	・・・・・・	13
	3-1-07	IJK7・8 南壁 断面図		
第7図	3-1-08	H8 南北断面図	・・・・・・	15
	3-1-09	F7 南北断面図		
	3-1-10	SK201 平面図・断面図		

一ノ門

第8図	一ノ門P010-P011	平面図	・・・・・・	16
	3-2-01	SE31E 立面図・断面図		
	3-2-02	SE31N 立面図・断面図		
	3-2-03	SE31N 立面図・断面図		
第9図	3-2-04	SE41E 立面図・断面図	・・・・・・	17
	3-2-05	SD004 南北エレベーション図①		
	3-2-06	SD004 南北エレベーション図②		
	3-2-07	SD004・SD009 平面図		
		SD004・SD009・SD010 立面図・断面図		
第10図	3-2-08	SD004・SD011 立面図・断面図	・・・・・・	18
	3-2-09	SD004・SD011 立面図・断面図		
	3-2-10	一ノ門中央 南北断面図		

第11図	3-2-11	SE213 西壁 断面図	・・・・・・	19
------	--------	--------------	--------	----

二ノ門

第12図	3-3-01	SE209 北壁 断面図	・・・・・・	20
	3-3-02	SK201 北壁 断面図		
	3-3-03	SK201 東壁 断面図		
	3-3-04	SK201 南壁 断面図		
	3-3-05	SK201 西壁 断面図		
第13図	3-3-06	SE212 南壁 断面図	・・・・・・	21
第14図	3-3-07	SK202 北壁 断面図	・・・・・・	22
	3-3-08	SK202 東壁 断面図		
	3-3-09	SK202 西壁 断面図		
	3-3-10	KL7 SE204 北壁 断面図		
	3-3-11	I5 T010 北壁 断面図		
第15図	3-3-12	I5 T010 南壁① 断面図	・・・・・・	23
	3-3-13	I5 T010 南壁② 断面図		
	3-3-14	SK205 西壁 断面図		
第16図	3-3-15	T010 南壁 断面図	・・・・・・	24
第17図	3-3-16	T010 北壁 断面図	・・・・・・	25
	3-3-17	SE208 東西断面図		
第18図	3-3-18	SE208-T002 南壁 断面図	・・・・・・	26
	3-3-19	SE208-T002 北・東壁 断面図		
	3-3-20	SE208-T002 SK033 断面図		
	3-3-21	SE208-T001 北壁 断面図		
第19図	3-3-22	SE208 後西壁 断面図	・・・・・・	27
	3-3-23	SE201 南壁 断面図		
	3-3-24	SE210 北壁 断面図		
第20図	3-3-25	SE214-1 北壁 断面図	・・・・・・	28
	3-3-26	SE205 北壁 断面図		

図番号 図版編番号 頁

第21図	3-3-27	SE214-1 南壁 断面図	・・・・・・	29
第22図	3-3-28	SE211 西壁 断面図	・・・・・・	30
	3-3-29	SE211 東壁 断面図		
第23図	3-3-30	SE210S-T004 西壁 断面図	・・・・・・	31
	3-3-31	KL7 SE214-1 南壁 断面図		
	3-3-32	SE210S 断面図		
	3-3-33	SE210S-T009 西壁 断面図		
	3-3-34	SE210S-T007 西壁 断面図		
	3-3-35	SE210S-T006 西壁 断面図		
第24図	3-3-36	SE210 西壁 断面図	・・・・・・	32
	3-3-37	SE210 東壁 断面図		
	3-3-38	KL7 SE203 北壁 断面図		
第25図	3-3-39	KL7 SE203 南壁 断面図	・・・・・・	33
	3-3-40	SE210E 断面図		
	3-3-41	SD002 断面図①		
	3-3-42	SD002 東西エレベーション図①		
	3-3-43	SD002 東西エレベーション図②		
第26図	3-3-44	SD002 断面図②	・・・・・・	34
	3-3-45	SD002 断面図③		
	3-3-46	SD002 東西エレベーション図③		
	3-3-47	SD002 東西エレベーション図④		
第27図	3-3-48	SD002 南北エレベーション図①(東向き)	・・・・	35
第28図	3-3-48	SD002 南北エレベーション図②(西向き)	・・・・	36
第29図	3-3-49	SK019 平面図・断面図	・・・・・・	37
	3-3-50	SK205 東壁 断面図		
第30図	3-3-51	T012 西壁 断面図	・・・・・・	38
	3-3-52	T012 東壁 断面図		
	3-3-53	T019 西壁 断面図		
	3-3-54	T019 南壁 断面図		
	3-3-55	T019 東壁 断面図		

枡形

第31図	3-4-01	SE214-2 東壁 断面図①	・・・・・・	39
	3-4-02	SE214-2 東壁 断面図②		
	3-4-03	SE214-2 東壁 断面図③		
第32図	3-4-04	SE214-3・SE203 北壁 断面図	・・・・・・	41
第33図	3-4-05	SE214-2 西壁 断面図	・・・・・・	43
第34図	3-4-06	SE213 東壁 断面図	・・・・・・	45
第35図	3-4-07	SE20E 東西断面図・エレベーション図	・・・・	46
	3-4-08	SE20E 裏側 東西断面図		
	3-4-09	SE20E SK203 北壁 断面図		
第36図	3-4-10	SE20E SK203 南壁 断面図	・・・・・・	47
	3-4-11	SE20E 裏側 南北断面図		
第37図	3-4-12	SA001-T014 北壁 断面図	・・・・・・	48
	3-4-13	SA001-T014 南壁 断面図		
	3-4-14	SK028 断面図		
第38図	3-4-15	SE20N 南北断面図	・・・・・・	49
	3-4-16	SE20N 南北断面図		
	3-4-17	SE20S 西壁 断面図		
	3-4-18	SE20S 東西断面図①		
	3-4-19	SE20S 西壁 断面図		
	3-4-20	SE20S 東西断面図②		

遺構図版索引

図版号	図説掲載番号	頁
第39図	3-4-21 D6 SA001 断面図①	50
	3-4-22 D7 調査区南西壁 断面図	
	3-4-23 SD203 南壁 断面図	
第40図	3-4-24 SA001 裏側 東西断面図①	52
	3-4-25 SA001 南北断面図	
	3-4-26 SD005 断面図①	
第41図	3-4-27 SD005 断面図②	53
	3-4-28 SD005 断面図③	
	3-4-29 SD005 断面図④	
	3-4-30 SD005 断面図⑤	
第42図	3-4-30~32 SX035-PO26~PO30 平面図	54
	3-4-30 PO28~PO30 断面図	
	3-4-31 PO26-PO27 断面図	
	3-4-32 SX035 断面図	

ニラミ構台

第43図	3-5-01 3230E 東西断面図①	55
	3-5-02 3230E 東西断面図②	
	3-5-03 3230E 南北断面図	
第44図	3-5-04 323-T020 北壁 断面図	56
	3-5-05 323-T020 東壁 断面図	
	3-5-06 323-T020 南壁 断面図	
	3-5-07 323-T020 東西エレベーション図	
	3-5-08 3500N 南北 断面図	
	3-5-09 3500N 東西 断面図	
第45図	3-5-10 323-T016 東壁 断面図	57
	3-5-11 323-T016 西壁 断面図	
	3-5-12 323 南東部北壁 断面図	
	3-5-13 3230W 立断面・断面図	
第46図	3-5-14 323-T016 南壁 断面図	59
	3-5-15 323-T016 南サブトレ東壁 断面図	
	3-5-16 3230W 東西断面図①	
	3-5-17 3230W 東西断面図②	

河北坂

第47図	3-6-01 河北坂東壁① 断面図	60
	3-6-02 SD101 断面図	
	3-6-03 SD101-102 断面図	
	3-6-04 SD102 エレベーション図	
第48図	3-6-05 河北坂東壁② 断面図	61
第49図	3-6-06 河北坂西壁① 断面図	65
第50図	3-6-07 河北坂西壁② 断面図	67
	3-6-08 SK101 断面図	
	3-6-09 SK102 断面図	
	3-6-10 東西 断面図①	
	3-6-11 東西 断面図②	
	3-6-12 東西 断面図③	
	3-6-13 河北坂部乱石南壁 断面図	
	3-6-14 河北坂部乱石南壁 断面図	

石垣解体調査

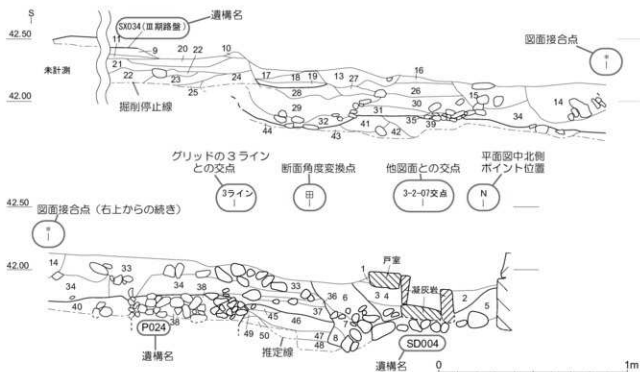
第72図	4-1-01 3241S 立断面	90
	4-1-02 3241E 立断面・断面図	
	4-1-03 3241 東西断面図	
	4-1-04 3241 南北断面図	
	4-1-05 3241S 立断面	

図版号	図説掲載番号	頁
第73図	4-1-06 3231 東西断面図	91
	4-1-07 3231W 立断面	
	4-1-08 3231 南北断面図	

河北門枳形以前の遺構

第79図	5-1-01 SD217 北東壁 断面図	103
	5-1-02 SD217 南西壁 断面図①	
第80図	5-1-03 SD007 断面図①	106
	5-1-04 SD007 断面図②	
	5-1-05 SD007 断面図③	
	5-1-06 SD007 断面図④	
	5-1-07 SD008 断面図	
	5-1-08 SD008 エレベーション図①	
	5-1-09 SD008 エレベーション図②	
第80図	5-1-10 SD008 エレベーション図③	107
	5-1-11 SD008 エレベーション図④	
	5-1-12 SD217 北壁 断面図	
第81図	5-1-13 SK001-SK011 断面図	107
	5-1-14 SK007 平面図	
	5-1-15 SK002 平面図・断面図	
	5-1-16 SK001 平面図・断面図	
	5-1-17 SK005 断面図	
第82図	5-1-18 SK006 断面図	109
	5-1-19 SK009-SK008 断面図	
	5-1-20 SK008 断面図	
	5-1-21 SK010 平面図・断面図	
	5-1-22 P013 断面図	
	5-1-23 P014 断面図	
	5-1-24 P016 断面図	
第83図	5-1-25 SK015 断面図	110
	5-1-26 P019 断面図	
	5-1-27 P020 断面図	
	5-1-28 P022 断面図	
	5-1-29 J06 SD214 北壁 断面図	
	5-1-30 P023 断面図	
	5-1-31 SD211 北側 東西断面図	
	5-1-32 P012-P213 断面図	
第84図	5-2-01 H7 SD001 断面図①	111
	5-2-02 G7 SD001 断面図②	
	5-2-03 SK014 断面図	
第85図	5-2-04 H6 SD202 西壁 断面図	112
	5-2-05 H16 SD214 南壁 断面図	
	5-2-06 H6 SD202 東壁 断面図	
第86図	5-2-07 SD203 南壁 断面図	113
	5-2-08 I7 南壁 断面図	
	5-2-09 I7 西壁 断面図	
	5-3-01 SD204-2 西壁① 断面図	
	5-3-02 SD204-2 北壁① 断面図	
	5-3-03 SD204-2 東壁 断面図	
	5-3-04 SD204-2 南壁 断面図	
	5-3-05 SD204-2 西壁② 断面図	
	5-3-06 SD204-2 北壁② 断面図	

遺構図版凡例



- 1 101R3/3 暗褐色土 (弱粘質土、しまりかなり強い、白色粒・黄褐色土を含む)
- 2 101R4/4 褐色土 (弱粘質土、しまりあり、きめ粗い、径0.1～3mmの小礫を含む、暗褐色土ブロックを含む) VS 側溝埋設時の擾乱
- 3 101R4/3 に近い黄褐色土 (砂質土、しまりあり、きめ粗い、径0.1～1cmの小礫を含む)
- 4 101R4/3 に近い黄褐色土 (粘質土、しまりあり、背みを帯びる、径0.1～10mmの礫を含む、白色粒・黄褐色土を少量含む)
- 5 101R4/3 に近い黄褐色土 (粘質土、しまりやや弱い、きめ粗い、根を多く含む、黄褐色地山質土ブロックを含む、鋳出土)

- 45 2.S14/1 黄灰色土 (砂質土、しまりやや弱い)
- 46 101R4/3 に近い黄褐色土 (粘質土、しまりあり、黄褐色粘土を含む、溝状のような土を筋状に含む)
- 47 101R3/2 黒褐色土 (粘質土、しまりやや弱い、炭化物を多く含む)
- 48 101R3/1 黒褐色土 (砂質土と粘質土の混合土)
- 49 101R7/6 明黄褐色土 (シルト質土)
- 50 101R2/4 黒色土 (粘質土、しまりあり)

※1-9 SX034(Ⅱ期路盤)、3-5 SD004掘方(改修)、6-8 SD004掘方、10-16・20-37 SX031 P021・P025 廃絶後の整地層、17・18 Ⅱ期石段改修時の最成と埋戻土、19 Ⅱ期石段掘方、38 P024(Ⅱ期)、39-44 整地層(Ⅱ期)

3-2-11 SD213 西壁 断面図 (1/30)

断面掲載番号 (3章2節の11番目の図) 断面題名 縮尺 1/30

* 図面接合点



断面角度変換点



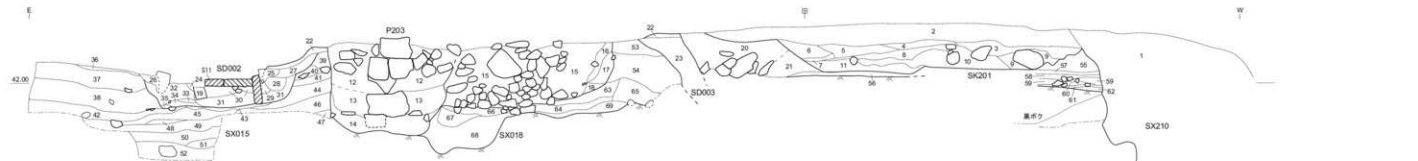
石垣断面



石垣以外の断面 (石組溝等)

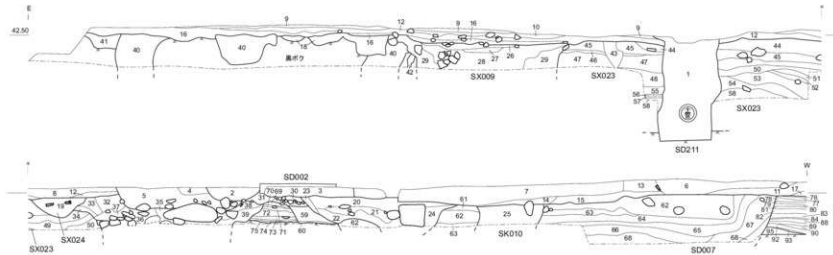


石の色色範囲



- | | | | |
|---|---|---|---|
| 1 覆土 | 20 10R1/3 土に黄褐色土 (弱粘質土、しまりや強い、SK003の部材と思われる石とニノ門路盤の破片を含む) | 36 10R2/2 黒褐色土 (強粘質土、しまりや強い、白色粒を少量含む) | 55 10R3/2 黒褐色土 |
| 2 10R3/2 黒褐色土 | 21 10R1/3 土に黄褐色土 (粘質土、しまりや強い、白色粒・黄褐色粘土ブロック (ニノ門路盤) を少量含む) | 37 10R1/1 褐色土 | 56 10R5/4 土に黄褐色土 (弱粘質土、しまりや強い、小礫を含む) |
| 3 10R2/2 黒褐色土 | 22 10R5/8 黄褐色土 (粘土、0.5~1cm大の玉砂粒を多く含む) | 38 10R1/1 褐色土 (地山質土・粘土を多く含む) | 57 10R5/2 灰黄褐色土 |
| 4 10R1/4 土に黄褐色土 (砂質土) | 23 10R1/3 土に黄褐色土 | 39 10R1/3 土に黄褐色土 (粘質土、しまり強い、黄褐色粘土粒・炭化物を含む) | 58 10R7/1 灰白色土 |
| 5 10R3/3 暗褐色土 | 24 10R1/2 灰黄褐色土 (粘土、含有物少なく細かい) | 40 10R7/3 土に黄褐色土 (砂質土) | 59 10R5/3 土に黄褐色土 |
| 6 10R1/3 暗褐色土 | 25 10R1/1 褐色土 (小礫を少量含む) | 41 10R1/1 褐色土 (地山質土・白色粘土粒を含む) | 60 10R1/4 褐色土 |
| 7 10R1/3 土に黄褐色土 (粘質土、しまりあり、小礫を含む) | 26 10R1/1 褐色土 (粘質土、しまりや強い、白色粒・黒色土を少量含む) | 42 10R1/1 褐色土 (粘質土、しまりあり、灰とロープの地山質粘土を多く含む) | 61 10R5/6 黒褐色土 |
| 8 10R1/3 暗褐色土 | 27 10R5/1 褐色土 (小礫を少量含む) | 43 10R3/1 褐色土 (粘質土、しまり強い、炭化物を少量含む) | 62 10R2/1 黒褐色土 |
| 9 10R1/2 灰黄褐色土 | 28 10R1/1 褐色土 (粘質土、しまりや強い、白色粒・黒色土を少量含む) | 44 10R1/2 灰黄褐色土 (白色土・地山質粘土を含む、筋状に炭化物を含む) | 63 10R5/2 灰黄褐色土 (しまりあり、細かな黒色粒を含む) |
| 10 10R3/3 暗褐色土 | 29 10R1/1 褐色土 (粘土、しまりや強い、白色土・黒褐色土を含む) | 45 10R5/1 褐色土 | 64 10R3/1 黒褐色土 (粘土、遺構断面の層厚) 3-3-01の16層に対応する |
| 11 10R3/3 暗褐色土 | 30 10R1/2 灰黄褐色土 (粘質土、しまりや強い、白色粒を含む、小礫を少量含む) | 46 10R1/2 灰黄褐色土 (粘質土、しまりや強い、灰色粘土・炭化物を少量含む) | 65 10R1/2 暗褐色土 (黄褐色土・炭化物を少量含む) |
| 12 10R1/2 暗褐色土 | 31 10R3/1 黒褐色土 (粘質土、しまりあり、褐色粘土粒・白色粒を含む) | 47 10R1/2 灰黄褐色土 (粘質土、しまり強い) | 66 10R3/3 暗褐色土 (粘質土、地山質粘土を多く含む) 3-3-01の23層に対応する |
| 13 10R1/2 灰黄褐色土 | 32 10R5/1 褐色土 (黒褐色土・地山質土・白色粒を少量含む) | 48 10R2/2 黒褐色土 | 67 10R2/2 黒褐色土 (粘質土、地山質粘土を多く含む) 3-3-01の21層に対応する |
| 14 10R3/3 暗褐色土 (粘質土、しまりあり、黒褐色土・黄褐色粘土土を少量含む) | 33 10R1/1 褐色土 (粘土、含有物少なく細かい) | 49 10R5/1 褐色土 (強粘質土、しまりあり、明黄褐色土ブロック・炭化物を含む) | 68 10R2/2 暗褐色土 (粘質土、地山質粘土を含む) 3-3-01の25層に対応する |
| 15 10R1/4 灰黄褐色土 (粘質土、しまりあり、大礫を多く含む) | 34 10R3/1 黒褐色土 (粘土、しまり強い、褐色粘土粒・白色粒を含む) | 50 10R5/1 褐色土 (強粘質土、しまり強い、炭化物を少量含む) | 69 10R5/3 暗褐色土 (粘質土、地山質粘土を含む) 3-3-01の29層に対応する |
| 16 10R5/3 土に黄褐色土 (粘質土、しまりあり、地山質土を少量含む) | 35 10R3/3 暗褐色土 (粘質土、しまり強い、赤色粒を少量含む) | 51 10R1/2 灰黄褐色土 (粘質土、しまり強い) | 70 10R1/2 黒褐色土 (粘質土、地山質粘土を多く含む) 3-3-01の23層に対応する |
| 17 10R5/2 灰黄褐色土 (しまりあり、黒色粘土粒・地山質土を含む) | | 52 10R1/1 褐色土 (強粘質土) | 71 10R1/2 黒褐色土 (粘質土、地山質粘土を多く含む) 3-3-01の23層に対応する |
| 18 10R5/2 灰黄褐色土 (粘質土、しまりあり、黒色粘土粒・地山質土を含む) | | 53 10R5/3 土に黄褐色土 | 72 10R1/2 暗褐色土 (粘質土、地山質粘土を多く含む) |
| 19 10R5/2 灰黄褐色土 (砂質土) | | 54 10R1/2 灰黄褐色土 | |

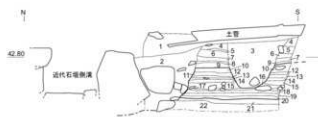
3-1-06 SD209・SX210南壁 断面図 (1/40)



- | | | | | |
|--|--|---|---|---|
| 1 覆土 | 10 10R3/3 暗褐色土 (弱粘質土、粗砂を含む) | 20 10R1/3 土に黄褐色土 (粘性なし、しまり強い、灰褐色土を多く含む) | 38 10R1/2 黒褐色土 (粘質土、しまり強い、褐色粘土粒・炭化物を少量含む) | 56 10R3/2 黒褐色土 (粘質土、しまり強い、褐色粘土粒・炭化物を少量含む) |
| 2 10R3/3 暗褐色土 (粘性なし、しまり強い) | 11 10R1/4 褐色土 (しまりあり、戸建土ブロックを含む) | 21 10R1/3 土に黄褐色土 (粘性なし、しまり強い、灰褐色土を多く含む) | 39 10R1/2 灰黄褐色土 (粘性なし、しまり強い、褐色粘土粒・炭化物を少量含む) | 57 10R5/4 土に黄褐色土 (弱粘質土、しまり強い、地山質土を多く含む) |
| 3 10R5/6 土に黄褐色土 (砂質土、しまり強い) | 12 10R3/3 暗褐色土 (弱粘質土、粗砂を含む) | 22 10R1/3 土に黄褐色土 (粘性なし、しまり強い、やや強い、褐色粘土粒・炭化物を少量含む) | 40 10R1/2 褐色土 (粘質土、しまり強い、褐色粘土粒・炭化物を少量含む) | 58 10R1/2 暗褐色土 (粘質土、しまり強い、褐色粘土粒・炭化物を少量含む) |
| 4 10R1/4 褐色土 (強粘質土、しまりや強い、灰褐色砂・鉄分を粗粒状を含む) | 13 10R1/4 褐色土 (しまりあり、砂・小礫を含む) | 23 10R1/4 褐色土 (粘性なし、しまり強い、径0.5cm程の小礫を含む、白色粒・炭化物を少量含む) | 41 10R2/1 黒色土 (粘質土、地山質粘土を少量含む) | 59 10R1/2 暗褐色土 (粘質土、しまり強い、褐色粘土粒・炭化物を少量含む) |
| 5 10R1/3 土に黄褐色土 (砂質土、しまり強い、径5cm程の地山質土を少量含む、炭化物粗粒を多数含む、径0.3~0.5cmの礫を含む) | 14 10R1/4 褐色土 (しまりあり、砂・小礫を含む) | 24 10R1/3 土に黄褐色土 (粘質土、しまり強い、褐色粘土粒・炭化物を少量含む) | 42 10R2/1 黒色土 (粘質土、地山質粘土を少量含む) | 60 10R1/2 暗褐色土 (粘質土、しまり強い、褐色粘土粒・炭化物を少量含む) |
| 6 10R6/4 土に黄褐色土 (砂質土、礫を少量含む) | 15 10R1/4 褐色土 (しまりあり、砂・小礫を含む) | 25 10R1/4 褐色土 (粘質土、しまり強い、褐色粘土粒・炭化物を少量含む) | 43 10R2/1 黒色土 (粘質土、地山質粘土を少量含む) | 61 10R5/6 黒褐色土 (粘性なし、しまり強い、地山質土を多く含む、白色土・黒褐色土を少量含む) |
| 7 10R7/4 土に黄褐色土 (砂質土、しまり強い、3層より厚、径0.5~1.0cmの礫を含む) | 16 10R2/3 暗褐色土 (粘質土、粗砂・径1~2cm大の礫を含む) | 26 10R1/3 土に黄褐色土 (粘質土、しまり強い、褐色粘土粒・炭化物を少量含む) | 44 10R1/2 暗褐色土 (粘質土、しまり強い、褐色粘土粒・炭化物を少量含む) | 62 10R5/3 暗褐色土 (粘性なし、しまり強い、地山質土を多く含む、白色土・黒褐色土を少量含む) |
| 8 10R1/4 褐色土 (粘性なし、しまり強い、径1cm程の礫を含む) | 17 10R1/3 土に黄褐色土 (粘質土、しまり強い、やや強い、褐色粘土粒・炭化物を少量含む) | 27 10R2/1 黒色土 (粘質土、褐色土を粗粒状を含む) | 45 10R1/2 暗褐色土 (粘質土、しまり強い、褐色粘土粒・炭化物を少量含む) | 63 10R3/2 黒褐色土 (粘性なし、しまり強い、礫を多く含む) |
| 9 10R7/1 灰白色 (しまりあり) | | | 46 10R1/2 暗褐色土 (粘質土、地山質粘土を少量含む) | 64 10R5/8 明黄褐色土 (砂質土、しまり強い、礫を少量含む) |

3-1-07 IJK7-S8南壁 断面図 (1/40)

第6図 遺構図版 概要2

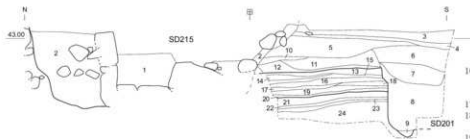


- 1 10YR3/2 黒褐色土 (砂質土)
- 2 10YR5/6 黄褐色土 (粘質土、濁っている)
- 3 10YR4/3 にぶい黄褐色土 (粘質土、濁っている)
- 4 10YR1/2 灰黄褐色土 (粘質土、径3cmの小礫を含む)
- 5 10YR5/6 黄褐色土 (粘質土、明黄褐色粘土ブロックを含む)
- 6 10YR3/4 暗褐色土 (砂小礫土、しまりなし)
- 7 10YR4/4 褐色土 (粘質土)

- 8 10YR4/4 褐色土 (粘質土、小礫を多く含む)
- 9 10YR4/3 にぶい黄褐色土 (砂質土、白色粘土粒を含む)
- 10 10YR1/2 灰黄褐色土 (粘質土、しまり強い、砂を多く含む)
- 11 10YR4/4 褐色土 (粘砂土、しまり悪い、砂を非常に多く含む)
- 12 10YR5/4 にぶい黄褐色土 (粘質土、しまり強い)
- 13 10YR4/6 褐色土 (粘質土、しまり非常に強い、濁っている)
- 14 10YR0/2 灰黄褐色土 (砂質土、しまり非常に強い)
- 15 10YR4/4 褐色土 (粘質土、しまり非常に強い、拳大の礫が入る)
- 16 10YR4/4 褐色土 (粘砂質土、しまり強い、拳大の礫が入る)
- 17 10YR4/4 褐色土 (粘質土、しまり強い、拳大の礫を含む)
- 18 10YR4/3 にぶい黄褐色土 (粘質土、しまり強い、小礫を多く含む)
- 19 10YR0/2 灰黄褐色土 (粘砂土、しまり非常に強い)
- 20 10YR4/3 にぶい黄褐色土 (粘砂質土、しまり強い)
- 21 10YR0/6 明黄褐色土 (砂礫土、しまり非常に強い)
- 22 10YR1/2 灰黄褐色土 (粘質土、しまり非常に強い、小礫を多く含む)

※1～9 近代以降、10～19 版築状盛土(II期)、21～22 I期か、3 SD201

3-1-08 H8 南北断面図 (1/40)



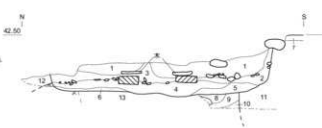
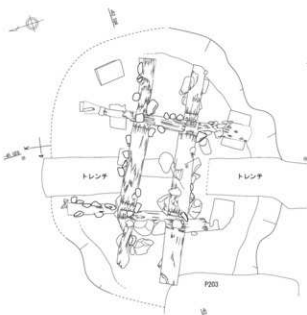
- 1 覆瓦
- 2 覆瓦
- 3 10YR4/3 にぶい黄褐色土 (粘質土、しまりややあり、炭化物を含む、焼土粒を含む)
- 4 10YR3/4 暗褐色土 (粘質土、しまりあり、ややシルト質土を含む)
- 5 10YR4/4 褐色土 (粘質土、しまりあり、大礫の焼土ブロック層・炭化物層を含む)
- 6 10YR4/4 褐色土 (粘質土、しまりあり、ややシルト質、白色粘土粒を含む)
- 7 10YR5/6 黄褐色土 (砂質土、しまりあり、含有物少く均一的)
- 8 10YR4/4 褐色土 (粘砂質土、しまりなし、径3cm大の小礫・粘土ブロックを含む)

- 9 10YR5/4 にぶい黄褐色砂 (しまりなし)
- 10 10YR4/4 褐色土 (シルト質土、しまりあり、黒褐色粘土粒を含む)
- 11 10YR1/2 灰黄褐色土 (粘質土、しまりあり、ややシルト質)
- 12 10YR3/4 暗褐色土 (粘土、しまりややあり、地山黒ボク層に類似した土をとても多く含む)
- 13 10YR4/4 褐色土 (粘質土、非常に少ない、径2cm大の小礫を多く含む、硬面面を成す)
- 14 10YR1/2 灰黄褐色土 (砂礫土、しまり非常に強い)
- 15 10YR5/9 黄褐色土 (砂礫土、しまり非常に強い、黄褐色粘土を含む)

- 16 10YR5/4 にぶい黄褐色砂 (しまりややあり、16～20層の砂礫のうち最も粒が粗い)
- 17 10YR4/4 褐色土 (粘砂土、しまりあり)
- 18 10YR4/4 褐色土 (粘砂土、しまりあり、17層上りやや粘性が強い)
- 19 10YR4/6 褐色土 (粘質土、しまりあり、若干砂を含む)
- 20 10YR4/3 にぶい黄褐色土 (粘砂土、しまりあり)
- 21 10YR0/8 明黄褐色土 (粘質土、しまりあり、オーブ形褐色粘土を含む)
- 22 10YR4/4 褐色土 (粘砂土、しまりあり)
- 23 10YR4/6 褐色土 (粘質土、しまりあり、均一に広がる)
- 24 10YR3/2 黒褐色土 (粘質土、しまりややあり、明黄褐色粘土ブロックを含む)

※1～12 近代以降、13～29 版築状盛土(II期)、21～24 I期か、1 SD215(幕僚時代石組壁)埋土、2 SD215掘方、6～9 SD201

3-1-09 F7 南北断面図 (1/40)

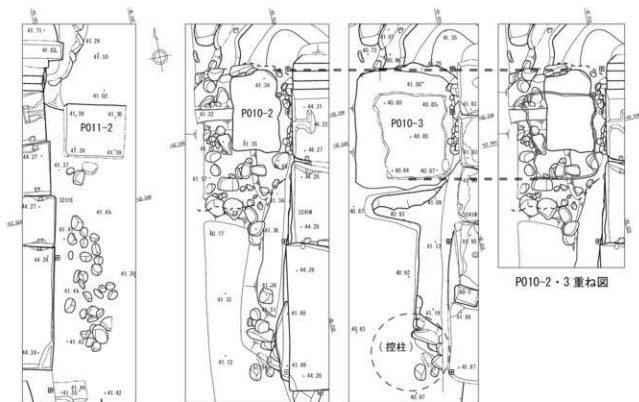


- 1 10YR3/3 暗褐色土 (炭化物・2.5R/2の灰黄色シルトを少量含む、二ノ門路盤破片を含む、小礫を含む)
- 2 10YR3/4 暗褐色土 (炭化物を少量含む)
- 3 10YR4/3 にぶい黄褐色土 (二ノ門路盤破片を多く含む)
- 4 10YR3/4 暗褐色土 (戸室チップを多く含む)
- 5 10YR4/4 褐色土 (砂質土、しまりやや弱い)
- 6 10YR4/4 褐色土 (砂質土)
- 7 10YR5/8 黄褐色土 (粘土、0.5～1cm大の玉砂利を多く含む)
- 8 10YR1/2 灰黄褐色土 (粘質土、にぶい黄褐色粘土ブロックを含む)
- 9 10YR4/2 灰黄褐色土 (粘質土)
- 10 10YR7/2 にぶい黄褐色土 (砂礫土)
- 11 10YR4/3 にぶい黄褐色土
- 12 10YR4/6 褐色土 (黄灰色土・黄色土ブロックを含む)
- 13 10YR4/3 にぶい黄褐色土 (所々硬化し硬面を成している)

※1～6 SK201掘方、7 二ノ門路盤、8～10 遺構、11 SK014、12 P002掘方、13 SK003

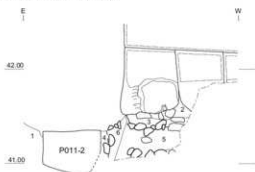
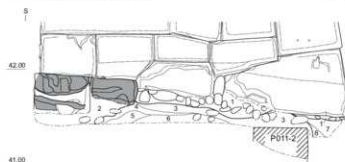
3-1-10 SK201 平面図・断面図 (1/40)

第7図 遺構図版 概要3



P011(西側鏡柱礎石根石)

P010(東側鏡柱礎石根石)・(控柱)

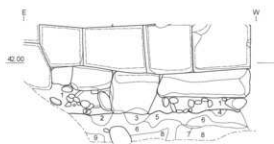


- 1 褐色土(小礫・河原石を含む)
- 2 褐色土(粘質土、小礫を含む)
- 3 暗褐色土(小礫を含む)
- 4 黄褐色土(粘質土、小礫を含む)
- 5 褐色土(粘質土、小礫・炭化物・焼土を少量含む)
- 6 明黄褐色土(褐色土、小礫を含む)
- 7 暗褐色土(礫を含む、炭化物を少量含む)
- 8 明黄褐色土(粘質土、小礫を含む)

3-2-01 3231E 立面図・断面図(1/40)

- 1 覆瓦
- 2 褐色土(小礫・戸室チップ・焼土粒を含む)
- 3 褐色土(濡っている、2層より焼土粒が多い)
- 4 暗褐色土(粘質土、小礫・炭化物・焼土を少量含む)
- 5 暗褐色土(褐色土粒・炭化物・焼土粒を含む)
- 6 明黄褐色土(粘質土、小礫を含む)

3-2-02 3231N 立面図・断面図(1/40)

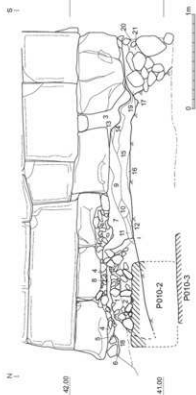


- 1 暗褐色土(粘質土、炭化物を微量含む、こぶし大の礫を多く含む)
- 2 暗褐色土(粘質土、焼土粒微量含む、炭化物を少量含む)
- 3 暗褐色土(粘質土、濡っている、1層に似ているが黄褐色ブロックを含む)
- 4 暗褐色土(粘質土、黄褐色粒・焼土粒を少量含む)
- 5 褐色土(粘質土、濡っている、炭化物を少量含む、黒ボクと褐色粘質土の混合土)
- 6 暗褐色土(粘質土、炭化物・焼土粒微量含む、褐色粘質土ブロックを含む)
- 7 暗褐色土(しまり強い)旧跡部
- 8 黄褐色土(粘質土、礫を多量を含む)
- 9 暗褐色土(粘質土、濡っている、橙褐色粘質土を含む)

3-2-03 3241N 立面図・断面図(1/40)



第8図 遺構図版 一ノ門1

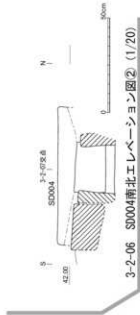


3-2-04 3241W 立面図・断面図 (1/40)

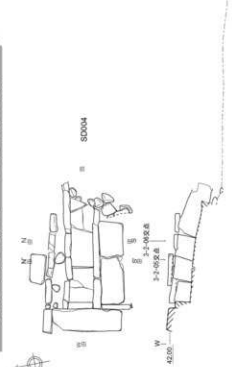
- 1 褐色色土(強粘質土、濡っている)
 - 2 褐色色土(強粘質土、濡っていない)
 - 3 明褐色土(粘質土、濡っている、1層に近いが暗褐色土を多く含む)
 - 4 明褐色土(粘質土、濡っていない、炭化物・硬土層を多く含む)
 - 5 明褐色土(粘質土、濡っていない、炭化物・硬土層を多く含む)
 - 6 明褐色土(粘質土、濡っていない、炭化物・硬土層を多く含む)
 - 7 明褐色土(粘質土、濡っていない、炭化物・硬土層を多く含む)
 - 8 明褐色土(粘質土、濡っていない、炭化物・硬土層を多く含む)
 - 9 明褐色土(粘質土、濡っていない、炭化物・硬土層を多く含む)
 - 10 褐色土(強粘質土)
 - 11 灰褐色土(硬質土、小礫が詰まっている)東・南石垣構築部の跡部
 - 12 明褐色土(粘質土、しまり強い)
 - 13 明褐色土(粘質土、小礫が多く砂を含む、14層の上の跡部、11層に近く可能性あり)
 - 14 明褐色土(粘質土)硬土層
 - 15 明褐色土(粘質土)硬土層
 - 16 明褐色土(粘質土)硬土層
 - 17 明褐色土(粘質土)硬土層
 - 18 明褐色土(粘質土)硬土層
 - 19 明褐色土(粘質土)硬土層
 - 20 明褐色土(粘質土)硬土層
 - 21 褐色土(粘質土)
- ※1・2 P010東方、3~6 3241東方、19~21 一ノ門居住区画



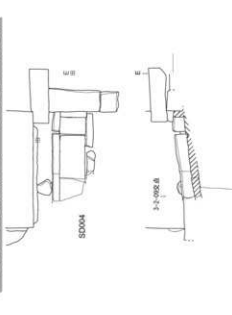
3-2-05 S0004南北エレベーション図① (1/20)



3-2-06 S0004南北エレベーション図② (1/20)



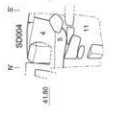
3-2-07 S0004・S0009 平面図・S0009 - S0010 立面図・断面図 (1/40)



0 5000mm

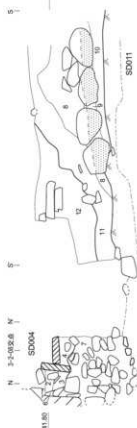
第9図 遺構図版 一ノ門2

- 3 10R86.6 明腐褐色土(しまり強い、径0.1~1cmの小礫を含む)
 4 10R86.7 明腐褐色土(しまりやや強い、径0.1~1cmの小礫を含む、きめ細かい砂を多く含む)
 5 10R84.5 におい黄褐色土(礫を含む、きめ細かい砂を含む)
 6 10R85.3 におい黄褐色土(きめ細かい、含有物少ない)
 7 10R84.3 におい黄褐色土(径0.1~20cm大の礫を多く含む、焼土粒、白色靨を少量含む)ノ門控柱根の礫より小さい
 8 10R84.4 暗色土(しまりやや強い、きめ粗い、同色粘質土を散状に含む、径0.1~10cmの礫を多く含む)
 9 10R84.3 におい黄褐色土(きめ細かい、含有物少ない)
 10 10R84.3 におい黄褐色土(径0.1~1cmの礫を多く含む)
 11 10R84.3 におい黄褐色土(きめ粗い、径0.1~5cmの礫を多く含む、焼土粒を多く含む)
 12 10R84.3 におい黄褐色土(しまりやや強い、きめ粗い、径0.1~10cmの礫を含む、焼土粒を多く含む)
 ※1 耕層厚さの基礎、2~5 S0043 断面方、6・7・12 整地土、8~11 S0011 断面方



- 1 10R84.4 暗色土(粘質土、しまりやや強い、きめ細かい、砂質土を含む)
 2 10R84.4 暗色土(きめ粗い、径0.1~1cmの小礫を含む、白色靨を含む)

3-2-08・09 S0004・S0011 立面図・断面図(1/40)



3-2-08断面

3-2-09断面

3-2-10断面

3-2-11断面

3-2-12断面

3-2-13断面

3-2-14断面

3-2-15断面

3-2-16断面

3-2-17断面

3-2-18断面

3-2-19断面

3-2-20断面

3-2-21断面

3-2-22断面

3-2-23断面

3-2-24断面

3-2-25断面

3-2-26断面

3-2-27断面

3-2-28断面

3-2-29断面

3-2-30断面

3-2-31断面

3-2-32断面

3-2-33断面

3-2-34断面

3-2-35断面

3-2-36断面

3-2-37断面

3-2-38断面

3-2-39断面

3-2-40断面

3-2-41断面

3-2-42断面

3-2-43断面

3-2-44断面

3-2-45断面

3-2-46断面

3-2-47断面

3-2-48断面

3-2-49断面

3-2-50断面

3-2-51断面

3-2-52断面

3-2-53断面

3-2-54断面

3-2-55断面

3-2-56断面

3-2-57断面

3-2-58断面

3-2-59断面

3-2-60断面

3-2-61断面

3-2-62断面

3-2-63断面

3-2-64断面

3-2-65断面

3-2-66断面

3-2-67断面

3-2-68断面

3-2-69断面

3-2-70断面

3-2-71断面

3-2-72断面

3-2-73断面

3-2-74断面

3-2-75断面

3-2-76断面

3-2-77断面

3-2-78断面

3-2-79断面

3-2-80断面

3-2-81断面

3-2-82断面

3-2-83断面

3-2-84断面

3-2-85断面

3-2-86断面

3-2-87断面

3-2-88断面

3-2-89断面

3-2-90断面

3-2-91断面

3-2-92断面

3-2-93断面

3-2-94断面

3-2-95断面

3-2-96断面

3-2-97断面

3-2-98断面

3-2-99断面

3-2-100断面

3-2-101断面

3-2-102断面

3-2-103断面

3-2-104断面

3-2-105断面

3-2-106断面

3-2-107断面

3-2-108断面

3-2-109断面

3-2-110断面

3-2-111断面

3-2-112断面

3-2-113断面

3-2-114断面

3-2-115断面

3-2-116断面

3-2-117断面

3-2-118断面

3-2-119断面

3-2-120断面

3-2-121断面

3-2-122断面

3-2-123断面

3-2-124断面

3-2-125断面

3-2-126断面

3-2-127断面

3-2-128断面

3-2-129断面

3-2-130断面

3-2-131断面

3-2-132断面

3-2-133断面

3-2-134断面

3-2-135断面

3-2-136断面

3-2-137断面

3-2-138断面

3-2-139断面

3-2-140断面

3-2-141断面

3-2-142断面

3-2-143断面

3-2-144断面

3-2-145断面

3-2-146断面

3-2-147断面

3-2-148断面

3-2-149断面

3-2-150断面

3-2-151断面

3-2-152断面

3-2-153断面

3-2-154断面

3-2-155断面

3-2-156断面

3-2-157断面

3-2-158断面

3-2-159断面

3-2-160断面

3-2-161断面

3-2-162断面

3-2-163断面

3-2-164断面

3-2-165断面

3-2-166断面

3-2-167断面

3-2-168断面

3-2-169断面

3-2-170断面

3-2-171断面

3-2-172断面

3-2-173断面

3-2-174断面

3-2-175断面

3-2-176断面

3-2-177断面

3-2-178断面

3-2-179断面

3-2-180断面

3-2-181断面

3-2-182断面

3-2-183断面

3-2-184断面

3-2-185断面

3-2-186断面

3-2-187断面

3-2-188断面

3-2-189断面

3-2-190断面

3-2-191断面

3-2-192断面

3-2-193断面

3-2-194断面

3-2-195断面

3-2-196断面

3-2-197断面

3-2-198断面

3-2-199断面

3-2-200断面

3-2-201断面

3-2-202断面

3-2-203断面

3-2-204断面

3-2-205断面

3-2-206断面

3-2-207断面

3-2-208断面

3-2-209断面

3-2-210断面

3-2-211断面

3-2-212断面

3-2-213断面

3-2-214断面

3-2-215断面

3-2-216断面

3-2-217断面

3-2-218断面

3-2-219断面

3-2-220断面

3-2-221断面

3-2-222断面

3-2-223断面

3-2-224断面

3-2-225断面

3-2-226断面

3-2-227断面

3-2-228断面

3-2-229断面

3-2-230断面

3-2-231断面

3-2-232断面

3-2-233断面

3-2-234断面

3-2-235断面

3-2-236断面

3-2-237断面

3-2-238断面

3-2-239断面

3-2-240断面

3-2-241断面

3-2-242断面

3-2-243断面

3-2-244断面

3-2-245断面

3-2-246断面

3-2-247断面

3-2-248断面

3-2-249断面

3-2-250断面

3-2-251断面

3-2-252断面

3-2-253断面

3-2-254断面

3-2-255断面

3-2-256断面

3-2-257断面

3-2-258断面

3-2-259断面

3-2-260断面

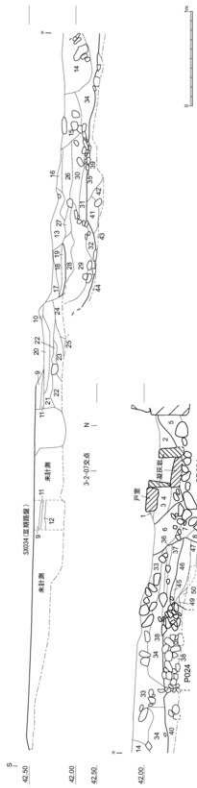
3-2-261断面

3-2-262断面

3-2-263断面

3-2-264断面

3-2-265断面

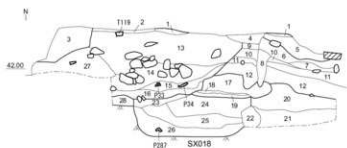


- 1 100K3/3 暗褐色土 (弱粘質土、しまりかや強い、白色粒・炭褐色土を含む)
- 2 100K4/4 褐色土 (弱粘質土、しまりあり、きめ粗い、径0.1~3cmの小礫を含む、暗褐色土プロックを含む)
- 3 100K4/3 褐色土 (粘質土、しまりあり、きめ粗い、径0.1~1cmの小礫を含む)
- 4 100K4/4 褐色土 (弱粘質土、しまりあり、きめ粗い、径0.1~10cmの礫を含む、白色粒・黄色土を少量含む)
- 5 100K4/3 褐色土 (粘質土、しまりや強い、きめ粗い、礫を多く含む、炭褐色土質土プロックを含む、粘土)
- 6 100K3/3 暗褐色土 (弱粘質土、粘性なし、しまりあり、全体的に酸化し赤みを帯びる、径0.1~1cmの礫を含む)
- 7 100K3/2 黒褐色土 (弱粘質土、しまりあり)
- 8 2.5V6.6 明炭褐色土 (砂質土)
- 9 100K4/3 褐色土 (粘質土、しまりあり)
- 10 100K5/4 褐色土 (砂質土、しまり強い、炭化物を多く含む)
- 11 100K5/2 炭褐色土 (粘質土、しまりや強い、白色粒を多く含む) 3-4-05の18層に対応する
- 12 100K2/3 黒褐色土 (粘性なし、しまりや強い) 3-4-05の16層に対応する
- 13 100K4/4 褐色土 (砂質土、しまりや強い、径0.5cmの小礫を多く含む、赤色粒・黄色粒を多く含む)
- 14 100K4/3 褐色土 (粘性なし、しまり強い、径0.5cmの玉砂利を多く含む)
- 15 100K3/2 黒褐色土 (粘質土、しまり強い、径10~20cmの礫を多く含む)
- 16 100K4/4 褐色土 (粘質土、しまり強い、径20cmの砂利を多く含む)
- 17 100K5/4 褐色土 (粘質土、しまりや強い、赤色粒・白色粒・黄色粒の混合物を多く含む)
- 18 3-4-06の2層・3-4-05の5層に対応する
- 19 100K5/4 褐色土 (砂質土、しまりや強い、砂を多く含む) 3-4-06の4層・3-4-05の6層に対応する
- 20 3-4-05の20層に対応する
- 21 100K4/6 褐色土 (粘性なし、しまりや強い、径3cm前後の礫を多く含む湖所あり、赤色粒を多く含む)
- 22 100K4/4 褐色土 (粘質土、しまりや強い、炭化物・赤色粒を少量含む)
- 23 100K4/3 褐色土 (粘質土、しまりや強い、炭化物・赤色粒を少量含む)
- 24 100K4/4 褐色土 (粘性なし、しまりや強い、炭化物・黒色粒を少量含む)
- 25 100K4/4 褐色土 (強粘質土、しまり強い、白色粒・黒山プロックを少量含む)

- 26 100K4/3 褐色土 (粘性なし、しまりや強い、小礫を少量含む、炭化物を多く含む)
- 27 100K4/6 褐色土 (粘質土、しまりや強い、粘土質の白色プロックをやや多く含む)
- 28 100K4/4 褐色土 (粘質土、しまり強い、径3~10cmの暗褐色土褐色土質土プロックを少量含む)
- 29 100K4/4 褐色土 (粘質土、しまり強い、径3~10cmの暗褐色土褐色土質土プロックを少量含む)
- 30 100K5/4 褐色土 (粘質土、しまりや強い、炭褐色土を少量含む)
- 31 100K5/3 褐色土 (粘質土、しまりや強い、炭褐色土を少量含む)
- 32 100K4/3 褐色土 (粘質土、しまり強い、炭化物・黒山プロックを含む、黒山プロックを少量含む)
- 33 100K4/3 褐色土 (粘質土、しまり強い、径0.5cmの砂利を多く含む、径20cmの礫を含む)
- 34 100K4/3 褐色土 (粘質土、しまり強い、上層よりやや明るい、黒山プロックを含む、径1cmの炭化物を少量含む)
- 35 100K4/4 褐色土 (砂質土、しまり強い、径5cmの礫を多く含む)
- 36 100K3/3 暗褐色土 (弱粘質土、しまりあり、硬土粒・炭化物を含む)
- 37 100K4/3 褐色土 (粘質土、しまりあり、白色粒・小礫を少量含む)
- 38 100K5/2 炭褐色土 (粘質土、しまり強い、径10cmの茶色土を含む) 礫石を安定させるための粘質土
- 39 100K2/4 暗褐色土 (粘質土、しまり非常に強い、黒山粒・炭化物・白色粒・褐色粒などを多く含む、径5~10cmの礫を含む)
- 40 100K3/2 黒褐色土 (粘質土、しまりや強い、まらかみ、径0.5cmの黒山プロック・炭化物を少量含む)
- 41 100K3/4 褐色土 (強粘質土、しまり強い、黒山粒を多く含む、白色粒を含む、礫は含まない)
- 42 100K4/4 褐色土 (強粘質土、しまりあり、まらかみ、炭化物・黒山プロックを含む) S003層方に向けて面的に広がる
- 43 100K3/3 暗褐色土 (粘質土、しまり強い、黒山プロック・炭化物・黒色粒を多く含む、炭化物を多く含む)
- 44 白色粒などを含む)
- 45 2.5V6.6 明炭褐色土 (砂質土、しまりや強い、径1cmの黒山プロックを多く含む、炭化物を多く含む)
- 46 100K4/3 褐色土 (粘質土、しまりあり、炭褐色土を含む、湖域のような土を帯びている)
- 47 100K3/4 褐色土 (粘質土、しまりや強い、炭化物を多く含む)
- 48 100K3/4 明炭褐色土 (砂質土と粘質土の混合土)
- 49 100K7/6 明炭褐色土 (シルト質土)
- 50 100K2/1 黒色土 (粘質土、しまりあり)

※1・9 S004(湖所跡)、3・5 S004層方(改修)、6~8 S004層方、10~16・20~37 S003 PO2・PO25(湖所跡)層、17-18 黒山石段改修時の底段と埋戻土、19 黒山石段上方、38 PO24 (旧層)、39~44 新聖湖(旧層)

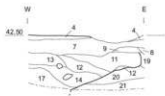
3-2-11 S0213 西聖新断面 (1/40)



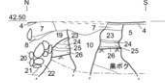
- 1 10YR5/8 黄褐色土 (粘土, 0.5~1cm 大の玉砂利を多く含む)
- 2 10YR3/4 暗褐色土 (砂質土) ニノ門路盤の整地土
- 3 10YR1/4 褐色土
- 4 10YR3/4 暗褐色土 (弱粘質土, 砂含む)
- 5 10YR3/4 暗褐色土 (しりあり, 礫を含む)
- 6 10YR3/4 暗褐色土 (砂質土, 5層より明るめ, 地山粒・礫を含む)
- 7 10YR3/3 暗褐色土 (粘質土, 白色土粒を含む)
- 8 10YR3/4 暗褐色土 (砂質土)
- 9 10YR3/3 暗褐色土 (粘質土, 地山粒を含む)
- 10 10YR2/3 黒褐色土 (粘質土, しり強い, 底面に炭化物層入る)
- 11 10YR3/2 黒褐色土 (粘質土, しり強い, 底面に炭化物層入る, 焼土粒をごく少量含む)
- 12 10YR3/3 暗褐色土 (粘質土, しり強い, 炭化物粒を少量含む)
- 13 10YR2/3 黒褐色土 (粘質土, 炭化物・焼土粒を含む, 5cm 前後の円礫を含む)

- 14 10YR2/3 黒褐色土 (粘質土, しり強い, 炭化物粒を多く含む)
- 15 10YR3/2 黒褐色土 (粘質土, しり強い, 白色粘土小粒を含む)
- 16 10YR3/1 黒褐色土 (粘土) 底面の堆積土
- 17 10YR1/7/1 黒色土 (粘質土, 地山粘土粒を含む)
- 18 10YR2/2 黒褐色土 (粘土)
- 19 10YR2/3 黒褐色土 (粘質土, 底面に鉄分が沈着する)
- 20 10YR3/4 暗褐色土 (粘質土, 同色砂を含む)
- 21 10YR3/2 黒褐色土 (粘質土, 同色砂を含む, 炭化物粒を少量含む)
- 22 10YR3/2 黒褐色土 (粘質土, 地山粒を含む) 遺構の壁こわれ
- 23 10YR3/3 暗褐色土 (粘質土, 地山粒を多く含む)
- 24 10YR2/2 黒褐色土 (粘質土, 地山粒を多く含む, 鎌出し)
- 25 10YR2/3 黒褐色土 (粘質土, 同色の砂を含む)
- 26 10YR2/2 黒褐色土 (粘質土, 地山粒を含む)
- 27 10YR3/4 暗褐色土 (地山粒, 白色粘土粒を含む)
- 28 10YR3/3 暗褐色土 (粘質土, 地山ブロックを含む)
※1 ニノ門路盤, 3 SD003 墓方, 5 SD002 墓方, 6 ※1 遺構, 13~16 遺構(II)期, 17~19 遺構(II)期 流木の埋蔵あり, 20~22 遺構(II)期, 23~26 SX108 埋土(I)期, 8 杭状のものが入っていた

3-3-01 SX209 北壁 断面図 (1/40)



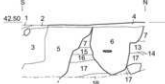
3-3-02 SX201 北壁 断面図 (1/40)



3-3-03 SX201 東壁 断面図 (1/40)



3-3-04 SX201 南壁 断面図 (1/40)



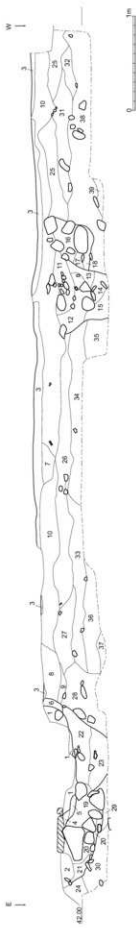
3-3-05 SX201 西壁 断面図 (1/40)

3-3-02 ~ 05 共通土層注記

- 1 10YR4/2 灰黄褐色土 (粘性なし, しり強く強い, 白色粒を含む, 径 0.5cm の灰色粘土ブロック・地山質土粒を微量含む)
- 2 10YR6/8 明黄褐色土 (ニノ門路盤がすくれて混入している)
- 3 10YR4/2 灰黄褐色土 (粘性なし, しり強い, 地山粗粒・粒を含む, 径 1.0~2.0cm の灰色粘土ブロックを少量含む, 地山質土をブロック状に含む)
- 4 10YR5/8 黄褐色土 (粘土, 0.5~1cm 大の玉砂利を多く含む)
- 5 10YR3/1 黒褐色土 (粘性なし, しり強い, 径 1~3cm の灰色粘土ブロック・径 1~3cm の地山ブロックを含む, 径 5~10cm の礫や山質土粒, 炭化物粗粒を少量含む)
- 6 10YR4/1 褐灰色土 (粘質土, しり強い, 褐色土・粗粒・粒を含む, 白色粒・径 0.5cm の灰白色粘土ブロックを少量含む, 径 1cm の炭化物を微量含む)
- 7 10YR3/2 黒褐色土 (粘性なし, しり強い, 径 1cm の地山ブロック・白色粒を含む, 径 1cm の灰白色粘土ブロック・粗粒・径 1cm の炭化物ブロックを少量含む, 鉄分を含む)
- 8 10YR5/3 にぶい黄褐色土 (粘性なし, しり強く強い, 白色粗粒・粒を含む, 鉄分を含む)
- 9 10YR3/3 暗褐色土 (粘性なし, しり強く強い, 径 1cm の地山ブロック・粗粒を多く含む, 白色粒を含む, 黄色粗粒を少量含む, 白色砂をブロック状に含む)
- 10 10YR2/1 黒色土 (粘質土, しり強い, 灰白色粘土ブロックを多く含む)
- 11 10YR3/3 暗褐色土 (粘質土, しり強い, 径 1~5cm の地山ブロック・径 1cm の炭化物ブロックを少量含む, 径 1cm の白色粘土ブロックを微量含む)
- 12 10YR4/3 にぶい黄褐色土 (粘質土, しり強い, 白色粒を含む, 径 2cm の灰白色粘土ブロック・粗粒を少量含む, 径 1cm の炭化物を微量含む)
- 13 10YR3/4 暗褐色土 (粘質土, しり強い, 炭化物ブロック・粗粒・地山粗粒を微量含む)
- 14 10YR3/2 黒褐色土 (粘質土, しり強い, 白色粒を含む, 径 2cm の灰白色粘土ブロック・粗粒・炭化物を少量含む, 地山土を塊状状に含む)
- 15 10YR3/1 黒褐色土 (粘性なし, しり強い, 炭化物粗粒・地山質土粒を少量含む)
- 16 10YR3/2 黒褐色土 (粘性なし, しり強い, 径 1.0cm の地山質土ブロック・灰色粘土粗粒を少量含む)
- 17 10YR3/2 黒褐色土 (粘質土, しり強い, 地山粗粒・粒を含む, 炭化物粗粒・粒を少量含む, 炭化物を塊状状に, 地山質土を層状状に含む)
- 18 10YR3/1 黒褐色土 (強粘質土, しり強い, 地山粗粒を多く含む)
- 19 10YR3/1 黒褐色土 (粘質土, しり強く強い, 地山質土粗粒・粒を多く含む, 白色粗粒・粒を少量含む, 径 1cm 径の灰白色粘土ブロックを微量含む, 炭化物粗粒を微量含む, 20 層に類似)
- 20 10YR2/2 黒褐色土 (粘質土, しり強い, 灰白色粘土粗粒を含む, 径 1cm の地山ブロックを少量含む, 径 1cm の炭化物ブロックを微量含む)
- 21 10YR2/2 黒褐色土 (粘質土, しりあり, 地山粗粒・灰白色粘土粗粒を含む)
- 22 10YR2/1 黒色土 (粘質土, しりやや強い, 灰色~灰白色粘土ブロックを含む, 径 0.5cm の炭化物ブロック・焼土粒を微量含む)
- 23 10YR3/3 暗褐色土 (強粘質土, しり強く強い, 灰白色粘土ブロックを多く含む)
- 24 10YR4/2 灰黄褐色土 (粘質土, しりやや強い, 地山粗粒を多く含む, 炭化物粗粒を微量含む)
- 25 10YR3/2 黒褐色土 (地山土を多く含む)
- 26 10YR3/2 黒褐色土 (粘質土, しり強い, 地山粗粒・粒を含む)
※1~3 近代以降, 3 SD212, 4 SX300 (ニノ門路盤)



第12図 遺構図版 ニノ門1



- 1 10YR5/4 褐色土 (小礫を多く含む)
- 2 10YR4/4 褐色土 (小礫を多く含む)
- 3 10YR5/8 黄褐色土 (粘土質土、0.5~1cmの土礫を多く含む)
- 4 10YR6/1 灰白色土 (シルト質土、きめ細かく生物少) S1002の材質を決定する土
- 5 10YR5/2 灰黄褐色土 (粘質土、しまり強い、灰白色、白色粒を含む)
- 6 10YR3/4 暗褐色土 (白色粒を多く含む)
- 7 10YR4/4 褐色土 (粘性なし、しまり強い、白色粒を多く含む、炭化物粗粒を少量含む)
- 8 10YR4/2 灰黄褐色土 (粘質なし、しまり強い、白色粗粒、白色粒を多く含む、径0.5~1cmの礫を含む、褐色粗粒を少量含む)
- 9 10YR4/2 灰黄褐色土 (粘質なし、しまり強い、8層より明るい、白色粒を含む、褐色粗粒を少量含む)
- 10 10YR3/4 暗褐色土 (粘質なし、しまり強い、径3cm程度の礫を多く含む、径0.1~0.3cm程度の白色粘土粗粒を含む、径0.5cm程度の地山プロックを少量含む、径0.2~0.5cmの炭化物プロックを少量含む)
- 11 10YR4/3 暗褐色土 (粘質なし、しまり強い、白色粒、地山プロック・地山粗粒、炭化物プロックを少量含む)
- 12 10YR4/4 褐色土 (強粘質土、しまりや強い、径1cmの地山プロックを少量含む、赤色粗粒 (粘土?) を少量含む)
- 13 10YR4/3 暗褐色土 (粘質土、しまり強い、径0.5cmの灰色粘土プロックを少量含む)
- 14 10YR3/3 暗褐色土 (粘質土、しまり強い、白色粒を含む、炭化物粗粒を少量含む、褐色粗粒を少量含む)
- 15 10YR4/3 暗褐色土 (強粘質土、しまりや強い、地山粗粒を少量含む)
- 16 10YR4/4 褐色土 (粘性なし、しまり強い、白色粒を含む、径0.5cm程度の地山プロックを少量含む、炭化物粗粒を少量含む)
- 17 10YR3/4 暗褐色土 (粘質土、しまり強い、地山粗粒を多く含む、炭化物粗粒を少量含む)
- 18 10YR3/4 暗褐色土 (粘質土、しまりや強い、灰色粘土・粒を含む、径0.5cmの炭化物プロックを少量含む)
- 19 10YR4/1 褐色土 (全体的に砂を多く含む、炭化物を含む)
- 20 10YR4/2 灰黄褐色土 (粘質土、しまり強い、含有物少ない、炭化物を含む)
- 21 10YR4/2 灰黄褐色土 (粘質土、しまり強い、礫を多く含む、白色粒を含む)
- 22 10YR4/2 灰黄褐色土 (粘質土、小礫を多く含む、白色粒・小礫を多く含む、白色粒・炭化物を含む)
- 23 10YR4/3 暗褐色土 (粘質土、地山粗粒を多く含む、白色粒・黒色粒を含む)
- 24 10YR4/3 暗褐色土 (炭化物・地山粗粒を含む)
- 25 10YR4/4 褐色土 (粘質なし、しまり強い、径0.2cm程度の炭化物・灰色粘土粗粒を少量含む、白色粒を多く含む、径10cm程度の炭化物プロックを所々に含む)
- 26 10YR4/4 褐色土 (粘質なし、しまりや強い、径0.5cmの炭化物粗粒を含む)
- 27 10YR5/8 黄褐色土 (粘性なし、しまり強い、径0.5cmの礫利を多く含む、灰黄色砂質土を全身的に含む、黒白色粘土、地山プロックを含む)
- 28 10YR3/2 暗褐色土 (粘質土、白色粒を含む)
- 29 10YR5/2 灰黄褐色土 (強粘質土、しまり強い、きめ細かく)
- 30 10YR5/2 灰黄褐色土 (粘質土、径0.1~2cmの礫を多く含む)
- 31 10YR3/4 暗褐色土 (粘質土、しまりや強い、土層よりや明い、径0.5~1cmの炭化物プロック・灰色粘土粗粒を少量含む、地山土をプロック状に含む)
- 32 10YR4/3 暗褐色土 (粘質土、しまり強い、灰色粘土・粒を少量含む)
- 33 10YR4/4 褐色土 (粘質土、しまり強い、灰色粘土粗粒・粒を含む、地山粗粒を少量含む、炭化物粗粒を少量含む)
- 34 10YR4/4 褐色土 (粘質土、しまり強い、径1~2cmの地山プロック・灰色粘土プロックを多く含む、炭化物プロックを少量含む)
- 35 10YR4/4 褐色土 (粘質土、しまり強い、灰色粘土・地山プロック・炭化物を集中的に含む) 土質は34層に類似し同一層の可能性あり
- 36 10YR4/4 褐色土 (強粘質土、しまり強い、径0.5~1cmの地山プロックを含む、径1cmの灰色粘土プロック・白色粒を少量含む、径0.5cmの炭化物粗粒を少量含む)
- 37 10YR3/4 暗褐色土 (粘土質、しまりや強い、断面を縦状状に含む、径1cmの灰色粘土プロック・地山プロックを少量含む)
- 38 10YR4/1 褐色土 (粘質土、しまり強い、径1cmの地山プロック・径1~2cmの炭化物プロックを多く含む、径0.5~1.0cm程度の礫を多く含む、径1cmの灰色粘土プロックを少量含む)
- 39 10YR3/3 暗褐色土 (粘質土、しまりや強い)
- 40 10YR4/2 灰黄褐色土 (粘質土、しまり強い、径0.5cm程度の炭化物プロックを少量含む)
- 41 10YR4/2 灰黄褐色土 (粘質土、しまり強い、径0.5cm程度の炭化物プロックを少量含む)
- 42 10YR4/2 灰黄褐色土 (粘質土、しまり強い、径0.5cm程度の炭化物プロックを少量含む)

3-3-06 SD212 南壁 断面図 (1/40)

第13図 遺構図版 二ノ門2

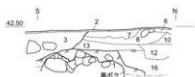


3-3-07 ~ 09 共溝土層注記

- 1 P214 掘方
- 2 10YR5/8 黄褐色土(粘土, 0.5~1cm 大の玉砂利を多く含む)
- 3 10YR1/1 褐色土(小礫を多く含む)
- 4 10YR3/3 暗褐色土(酸化し赤みをおびる)
- 5 10YR5/2 灰黄褐色土
- 6 10YR1/2 灰黄褐色土(砂質土)



- 7 10YR3/3 暗褐色土(きめ細かい, 粘土粒を少量含む)
- 8 10YR7/1 灰白色土(粘土)
- 9 10YR4/3 におい黄褐色土(きめ細かい, 地山質粘土を含む)
- 10 10YR1/1 褐色土
- 11 10YR3/3 暗褐色土(きめ細かい)
- 12 10YR2/2 黒褐色土と10YR1/2 灰黄褐色土の混合土
- 13 10YR7/1 灰白色土



- 14 10YR1/2 灰黄褐色土(小礫を多く含む)
- 15 10YR7/1 灰白色土(粘土)
- 16 10YR2/2 黒褐色土
- 17 10YR4/3 におい黄褐色土(小礫・白色粘土を含む)
- 18 10YR3/3 暗褐色土(小礫を多く含む)
- 19 10YR3/2 黒褐色土(粘質土, きめ細かい)
- ※2 ニノ門路盤, 3~19 Ⅲ期最終段階以前の土, 4 SD002 掘方

3-3-07 SX202 北壁 断面図 (1/40)

3-3-08 SX202 東壁 断面図 (1/40)

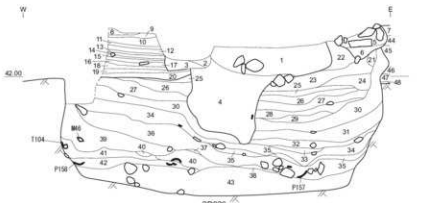
3-3-09 SX202 西壁 断面図 (1/40)



- 1 10YR6/1 褐色土(砂質土)
- 2 10YR7/3 におい黄褐色土(砂質土)
- 3 10YR6/4 におい黄褐色土(砂質土)
- 4 10YR1/1 褐色土
- 5 10YR5/3 におい黄褐色土(粗砂質土)
- 6 10YR3/1 黒褐色土(10YR5/1 褐色土の砂質土を含む)
- 7 10YR5/2 灰黄褐色土(砂質土)
- 8 10YR5/1 褐色土(粗砂質土)

- 9 10YR6/6 明黄褐色土(砂質土)
- 10 10YR1/1 褐色土(小礫多く入る)
- 11 10YR6/3 におい黄褐色土(径0.1~5cmの玉砂利が散らばっている)
- 12 10YR3/2 黒褐色土(きめ粗く砂利・小礫を含む)
- 13 10YR3/3 暗褐色土(戸室チップを含む)
- 14 10YR3/2 黒褐色土(粘質土)
- 15 10YR1/1 黒褐色土(植物遺体が多く入る)
- 16 10YR4/3 におい黄褐色土(粘質土)

3-3-10 KL7 SD204 北壁 断面図 (1/40)



- 1 10YR3/4 暗褐色土(壊れたニノ門路盤の径1cm 大の玉砂利・径5cm大の円礫・戸室チップを含む)
- 2 10YR3/4 暗褐色土(粘質土, 径0.5~1cm大の礫を含む)
- 3 2.5/6/1 におい黄色(シルト質土)
- 4 10YR1/4 褐色土(弱粘質土, 径1~5cm大の礫を含む)
- 5 10YR4/3 におい黄褐色土(ニノ門路盤の壊れたものを含む, 戸室チップを含む)
- 6 10YR4/3 におい黄褐色土(粘質土, 径3~5cm大の礫を含む)
- 7 10YR5/8 黄褐色土(粘土, 0.5~1cm大の玉砂利を多く含む)
- 8 10YR5/8 黄褐色土(粘土, 0.5~1cm大の玉砂利を多く含む)
- 9 10YR6/8 明黄褐色土(粘質土, しまりあり, 径0.5~1.0cmの円礫を含む)
- 10 10YR5/3 におい黄褐色土(シルト質土, しまりあり)
- 11 10YR1/4 褐色土
- 12 10YR4/3 におい黄褐色土(0.5cm大の小礫

- 13 10YR3/4 暗褐色土(礫を多く含む)
- 14 10YR5/3 におい黄褐色土(シルト質土)
- 15 10YR5/3 におい黄褐色土
- 16 10YR4/3 におい黄褐色土(砂質土)
- 17 10YR5/4 におい黄褐色土(シルト質土)
- 18 10YR5/4 におい黄褐色土
- 19 戸室チップ層
- 20 10YR4/6 褐色土(砂礫土)
- 21 10YR4/3 におい黄褐色土(粘質土, 白色粘土粒を含む)
- 22 10YR3/4 暗褐色土(黄褐色粘土粒を少量含む, 径1~5cmの礫を多く含む)
- 23 10YR4/6 褐色土(粘質土, 黄褐色粘土粒を含む, 径1~3cmの礫を含む)
- 24 10YR4/6 褐色土(礫を多く含む)
- 25 2.5/6/4 におい黄色土(シルト質土, 白色粘土ブロックを含む)
- 26 10YR4/4 褐色土(弱粘質土)
- 27 10YR4/6 褐色土(粘土)
- 28 10YR4/3 におい黄褐色土(シルト質土, 白色粘土ブロックを含む)

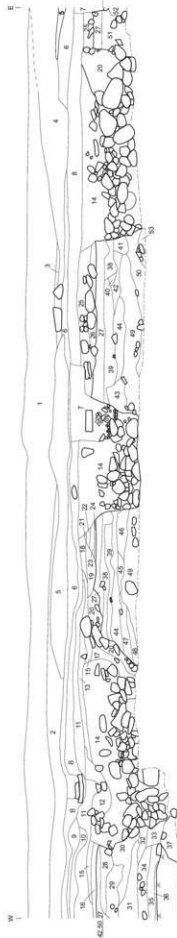
3-3-11 T010 北壁 断面図 (1/40)

- 17 10YR3/1 黒褐色土(植物遺体を含む)
- 18 10YR4/3 黒褐色土(地山質粘土を含む)
- 19 10YR6/6 明黄褐色土(粘質土)
- 20 10YR3/2 黒褐色土(しまりや強い)
- 21 10YR4/3 におい黄褐色土(粘質土, しまりあり, 地山質の明黄褐色粘土を含む)
- 22 10YR3/1 黒褐色土(粘質土, しまりあり, 地山質の明黄褐色粘土を含む)
- 23 10YR2/1 黒色土(白色粒)
- 24 10YR2/1 黒色土(白色粒・地山質粘土を多く含む)
- 25 10YR3/1 黒褐色土(油粘質土, しまりあり, 灰黄褐色粘土・黒色土を含む)
- ※1~9 近代以降, 21~22 32108 掘方(改修), 23 32108 掘方, 24~25 2088 掘方(Ⅰ・Ⅱ期), 11 蘇末~近代の三ノ丸の路盤

- 29 10YR4/3 におい黄褐色土(シルト質土)
- 30 10YR4/3 におい黄褐色土(シルト質土, 白色粘土ブロックを含む)
- 31 10YR4/4 暗褐色土(砂質土, 炭化物粒・大さめの白色粘土を少量含む)
- 32 10YR5/3 におい黄褐色土(炭化物を層状に含む)
- 33 2.5/3/2 黒褐色土
- 34 10YR3/3 暗褐色土(シルト質土, 炭化物を層状に多く含む)
- 35 10YR4/1 褐色土(シルト質土, 炭化物を含む)
- 36 10YR4/2 灰黄褐色土(砂質土, 炭化物粒を含む)
- 37 10YR4/3 におい黄褐色土(シルト質土)
- 38 10YR3/2 黒褐色土(砂質土)
- 39 10YR2/1 黒色土(シルト質土, 灰か炭化物を多く含む, 熟澤を含む)
- 40 10YR2/2 黒褐色土(シルト質土, 灰か炭化物を多く含む)
- 41 10YR3/3 暗褐色土(砂質土, 炭化物を含む)
- 42 10YR2/1 黒色土(砂泥じりシルト質土, 炭化物を多く含む, 土器器遺体を多く含む)
- 43 10YR2/3 黒褐色土(砂質土, 0.5~10cm大までの礫を多く含む)
- 44 10YR1/4 褐色土(砂質土, 径3cm大の礫を含む)
- 45 10YR4/3 におい黄褐色土(シルト質土, 白色粘土ブロックを含む)
- 46 10YR5/8 黄褐色土(粘質土, しまり強い, 径5cm大の礫を多く含む)
- 47 10YR8/1 灰白色土(砂質土, 漆喰状の土)
- 48 10YR4/3 におい黄褐色土(シルト質土, ※1~5 近代以降, Ⅰ P212 掘方, 5 SX025 掘方, 6 SX025 掘方, 7~8 ニノ門路盤の五出土の), 21~43 SD006(Ⅱ期), 44~48 掘地層(Ⅲ期)

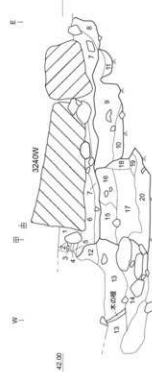
0 1m

第14図 遺構図版 二ノ門3



- 1 褐色砂
- 2 暗褐色砂
- 3 暗褐色土 (粘質土、腐っている、黄褐色粘質土・小礫を含む)
- 4 オリーブ黒色砂
- 5 アスファルト
- 6 玉砂利層
- 7 粗丸
- 8 黒灰色砂 (褐色砂・小礫を含む)
- 9 褐色砂
- 10 黒灰色砂
- 11 暗褐色土 (粘質土、腐っている、黄褐色粘質土・小礫を含む)
- 12 暗褐色土 (小礫・砂を含む)
- 13 暗褐色土 (粘質土、腐っている、小礫・砂を含む)
- 14 オリーブ黒色砂
- 15 アスファルト
- 16 玉砂利層
- 17 粗丸
- 18 暗褐色土 (粘質土、腐っている、黄褐色粘質土・小礫を含む)
- 19 暗褐色土 (粘質土、腐っている、黄褐色粘質土・小礫を含む)
- 20 暗褐色土 (小礫・砂を含む)
- 21 暗褐色土 (粘質土、腐っている、小礫・砂を含む)
- 22 暗褐色土 (粘質土、腐っている、小礫・砂を含む)
- 23 暗褐色土 (粘質土、腐っている、小礫・砂を含む)
- 24 暗褐色土 (粘質土、腐っている、小礫・砂を含む)
- 25 暗褐色土 (粘質土、腐っている、小礫・砂を含む)
- 26 暗褐色土 (粘質土、腐っている、小礫・砂を含む)
- 27 暗褐色土 (粘質土、腐っている、小礫・砂を含む)
- 28 暗褐色土 (粘質土、腐っている、小礫・砂を含む)
- 29 暗褐色土 (粘質土、腐っている、小礫・砂を含む)
- 30 暗褐色土 (粘質土、腐っている、小礫・砂を含む)
- 31 暗褐色土 (粘質土、腐っている、小礫・砂を含む)
- 32 暗褐色土 (粘質土、腐っている、小礫・砂を含む)
- 33 暗褐色土 (粘質土、腐っている、小礫・砂を含む)
- 34 暗褐色土 (粘質土、腐っている、小礫・砂を含む)
- 35 暗褐色土 (粘質土、腐っている、小礫・砂を含む)
- 36 暗褐色土 (粘質土、腐っている、小礫・砂を含む)
- 37 暗褐色土 (粘質土、腐っている、小礫・砂を含む)

3-3-16 Tōto North Section (1/40)




- 1 暗褐色土 (粘質土、腐っている、黄褐色粘質土・小礫を含む)
- 2 暗褐色土 (小礫・砂を含む)
- 3 暗褐色土 (粘質土、腐っている、小礫・砂を含む)
- 4 オリーブ黒色砂
- 5 アスファルト
- 6 玉砂利層
- 7 粗丸
- 8 暗褐色土 (粘質土、腐っている、小礫・砂を含む)
- 9 暗褐色土 (粘質土、腐っている、小礫・砂を含む)
- 10 暗褐色土 (粘質土、腐っている、小礫・砂を含む)

3-3-17 Tōto West Section (1/40)

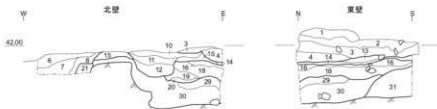
第17図 遺構断面 二ノ門6

- 11 暗褐色土 (粘質土、腐っている、小礫を含む)
- 12 暗褐色土 (小礫・砂を含む)
- 13 暗褐色土 (粘質土、腐っている、小礫・砂を含む)
- 14 オリーブ黒色砂
- 15 アスファルト
- 16 玉砂利層
- 17 粗丸
- 18 暗褐色土 (粘質土、腐っている、小礫・砂を含む)
- 19 暗褐色土 (粘質土、腐っている、小礫・砂を含む)
- 20 暗褐色土 (粘質土、腐っている、小礫・砂を含む)
- 21 暗褐色土 (粘質土、腐っている、小礫・砂を含む)
- 22 暗褐色土 (粘質土、腐っている、小礫・砂を含む)
- 23 暗褐色土 (粘質土、腐っている、小礫・砂を含む)
- 24 暗褐色土 (粘質土、腐っている、小礫・砂を含む)
- 25 暗褐色土 (粘質土、腐っている、小礫・砂を含む)
- 26 暗褐色土 (粘質土、腐っている、小礫・砂を含む)
- 27 暗褐色土 (粘質土、腐っている、小礫・砂を含む)
- 28 暗褐色土 (粘質土、腐っている、小礫・砂を含む)
- 29 暗褐色土 (粘質土、腐っている、小礫・砂を含む)
- 30 暗褐色土 (粘質土、腐っている、小礫・砂を含む)
- 31 暗褐色土 (粘質土、腐っている、小礫・砂を含む)
- 32 暗褐色土 (粘質土、腐っている、小礫・砂を含む)
- 33 暗褐色土 (粘質土、腐っている、小礫・砂を含む)
- 34 暗褐色土 (粘質土、腐っている、小礫・砂を含む)
- 35 暗褐色土 (粘質土、腐っている、小礫・砂を含む)
- 36 暗褐色土 (粘質土、腐っている、小礫・砂を含む)
- 37 暗褐色土 (粘質土、腐っている、小礫・砂を含む)

第17図 遺構断面 二ノ門6



3-3-18 3240W-T002 南壁 断面図 (1/40)



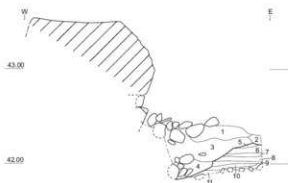
3-3-19 324-T002 北・東壁 断面図 (1/40)

3-3-18・19 共通土層注記

- | | | | |
|------------|--|---|-------------------------------------|
| 1 10VR5/4 | にぶい黄褐色土 | 20 10VR3/3 | 暗褐色土 (しまりあり) |
| 2 10VR1/3 | にぶい黄褐色土 (黄褐色粘土粒を含む) | 21 10VR3/2 | 黒褐色土 |
| 3 10VR3/3 | 暗褐色土 (粘質土、しまりあり、炭化物粒・礫を含む) | 22 10VR3/2 | 黒褐色土 (黄褐色シルト質土を帯紋状に含む) |
| 4 10VR3/3 | 暗褐色土 (粘質土、炭化物粒を含む) | 23 10VR3/2 | 黒褐色土 (黄褐色粘土粒を含む、径3cm大の円礫を少量含む) |
| 5 10VR3/3 | 暗褐色土 (黄褐色粘土粒を含む) | 24 10VR3/2 | 黒褐色土 (粘質土、褐灰色砂を含む、径1cm大の円礫を含む) |
| 6 10VR3/3 | 暗褐色土 (炭化物をごく少量含む) | 25 10VR3/2 | 黒褐色土 (黄褐色粘土粒を多く含む) |
| 7 10VR1/2 | 灰黄褐色土 (砂質土) | 26 10VR3/2 | 黒褐色土 (粘質土、黄褐色粘土を含む) |
| 8 10VR3/2 | 黒褐色土 (砂質土) | 27 10VR2/3 | 黒褐色土 (しまりあり、白色粒を含む) |
| 9 10VR5/6 | 黄褐色土 (粘土) 掘方底面にしかけた粘土 | 28 10VR2/2 | 黒褐色土 (粘質土、しまりあり、円礫をごく少量含む) |
| 10 10VR5/4 | にぶい黄褐色土 (しまり強い、径1~10cm程の円礫を中心とした層、東西幅約1~1.2mでこの層が平面で帯状に見られる) | 29 10VR3/3 | 暗褐色土 (黄褐色粘土粒を少量含む) 5-1-32の23層に対応する |
| 11 10VR3/1 | 黒褐色土 (砂・小礫を含む) | 30 10VR3/3 | 暗褐色土 (粘質土、黒褐色粘土粒・黄褐色粘土粒を含む) |
| 12 10VR3/3 | 暗褐色土 (砂と径2~3cmの礫を多く含む) | 31 10VR3/2 | 黒褐色土 (砂質土) |
| 13 10VR3/3 | 暗褐色土 (粘質土、しまり強い) | 32 10VR2/1 | 黒色土 (砂を含む) |
| 14 10VR2/2 | 黒褐色土 (粘質土、しまりあり) | 33 10VR2/2 | 黒褐色土 (粘質土、黄褐色粘土粒を多く含む) |
| 15 10VR3/3 | 暗褐色土 (粘質土) | 34 10VR5/6 | 黄褐色土 (粘土、黒褐色土を含む) 壁面が崩れたものが堆積している |
| 16 10VR1/3 | にぶい黄褐色土 (しまりあり、黄褐色粘土粒を含む) | 35 10VR2/3 | 黒褐色土 (黄褐色粘土土をブロック状に多く含む、鉄分を層状に多く含む) |
| 17 10VR1/3 | にぶい黄褐色土 (黒褐色粘土粒をごく少量含む、黄褐色粘土粒を含む) | 36 10VR2/2 | 黒褐色土 (粘質土) |
| 18 10VR3/3 | 暗褐色土 (黒褐色粘土粒・黄褐色粘土粒を含む) | ※5~9 3240W掘方(改修)、10~14 整地上、16・18 5-1-32の22層に対応する。16~20 遺構(I・II期)、21~24 遺構(I・II期)、25~28 遺構(I・II期)、31~35 遺構(I・II期) 36 遺構(I・II期) | |
| 19 10VR3/3 | 暗褐色土 (しまりあり、黒褐色粘土粒を含む) | | |



3-3-20 324-T002 SX033 断面図 (1/40)



3-3-21 3240W-T001 北壁 断面図 (1/40)

- | | |
|-----------|------------------------------------|
| 1 10VR1/4 | 褐色土 (粘質土、粒状になっている) |
| 2 10VR2/2 | 黒褐色土 (粘質土、地山土を帯紋状に含む) |
| 3 10VR3/2 | 黒褐色土 (粘質土、地山土を粒状に多く含む) |
| 4 10VR3/2 | 黒褐色土 (粘質土、灰黄色の粘土を含む、少し粒の大きな地山土を含む) |
| 5 10VR2/2 | 黒褐色土 (しまり強い) |
- ※1 柱状の痕跡、2~4 掘方埋土、5 遺構埋土(I期)

- | | |
|------------|--|
| 1 10VR3/4 | 暗褐色土 (礫土・炭化物粒を少量含む) |
| 2 10VR3/3 | 暗褐色土 (しまりあり) 3-3-22の3層に対応する |
| 3 10VR3/2 | 黒褐色土 (黒褐色粘土粒を多く含む) |
| 4 10VR3/2 | 黒褐色土 |
| 5 10VR5/6 | 黄褐色土 (砂、0.5cm大の礫を含む) |
| 6 10VR3/3 | 暗褐色土 3-3-22の10層に対応する |
| 7 10VR3/3 | 暗褐色土 (地山礫の細片を多く含む) 3-3-22の16層に対応する |
| 8 10VR1/3 | にぶい黄褐色土 (若干砂を含む、径0.5cm前後の礫を含む) 3-3-22の17層に対応する |
| 9 10VR3/3 | 暗褐色土 (径2~3cm大の礫を含む) 3-3-22の30層に対応する |
| 10 10VR5/8 | 明黄褐色土 (砂礫層) 散発状盛土か |
| 11 10VR2/2 | 黒褐色土 (弱粘質土、径5cm以上の円礫を多く含む) |
- ※1~4 3240W 義栗石の掘方、5~9 削平後の盛土



第18図 遺構図版 二ノ門7



3-3-25 S2014-1北壁 断面図 (1/40)



3-3-26 S2025北壁 断面図 (1/40)

3-3-25、26 共通土層注記

- 1 10R5.8 黄褐色土 (粘土, 0.5~1cm大の互砂利を多く含む)
- 2 10R3.2 暗褐色土 (粘質土, しまりあり)
- 3 10R4.2 に近い黄褐色土 (粘質土, 戸塞チップを多く含む)
- 4 10R5.4 暗褐色土 (粘質土, 戸塞チップを多く含む)
- 5 10R3.4 暗褐色土 (粘質土, 戸塞チップを多く含む)
- 6 戸塞チップ (0.5cm程度の粗かみチップのみが入る)
- 7 10R5.6 黄褐色土 (粘質土, 互砂利の層が少し入る)
- 8 10R3.4 暗褐色土 (粘質土, 互砂利の層が少し入る)
- 9 10R4.2 黄褐色土 (粘質土, 互砂利の層が少し入る)
- 10 10R5.4 に近い黄褐色土 (粘質土, 互砂利の層が少し入る)
- 11 10R3.2 暗褐色土 (粘質土, 互砂利の層が少し入る)
- 12 10R4.2 に近い黄褐色土 (粘質土, 互砂利の層が少し入る)
- 13 10R4.2 に近い黄褐色土 (粘質土, 互砂利の層が少し入る)
- 14 10R6.2 灰黄褐色土 (粘質土, 戸塞チップを多く含む)
- 15 10R3.4 暗褐色土 (粘質土, 戸塞チップを多く含む)
- 16 10R4.3 暗褐色土 (粘質土, 戸塞チップを多く含む)
- 17 10R4.3 に近い黄褐色土 (粘質土, 戸塞チップを多く含む)
- 18 2.5R6.2 灰白色土 (シルト質土)
- 19 10R3.4 暗褐色土
- 20 10R4.4 暗褐色土 (粘質土, 戸塞チップを多く含む)
- 21 10R3.3 暗褐色土 (粘質土, 戸塞チップを多く含む)
- 22 10R3.2 暗褐色土 (粘質土, 戸塞チップを多く含む)
- 23 10R3.2 暗褐色土 (粘質土, 戸塞チップを多く含む)
- 24 10R3.4 暗褐色土 (粘質土, 戸塞チップを多く含む)
- 25 10R6.4 に近い黄褐色土 (粘質土, 互砂利の層が少し入る)
- 26 10R3.4 暗褐色土 (粘質土, 互砂利の層が少し入る)
- 27 10R3.3 暗褐色土 (粘質土, 互砂利の層が少し入る)
- 28 10R4.3 に近い黄褐色土 (粘質土, 戸塞チップを多く含む)
- 29 10R4.2 灰黄褐色土 (粘質土, 戸塞チップを多く含む)
- 30 10R2.5 (シルト質土)
- 31 10R2.3 暗褐色土 (粘質土, しまり強い)
- 32 10R2.3 暗褐色土 (粘質土, しまり強い)
- 33 10R3.3 暗褐色土 (粘質土, しまり強い)
- 34 10R5.3 に近い黄褐色土 (粘質土, しまり強い)
- 35 10R2.1 粘土土 (粘質土, しまり強い)
- 36 10R2.3 暗褐色土 (粘質土, しまり強い)
- 37 2.5R6.4 に近い黄褐色土 (シルト質土)
- 38 10R3.2 暗褐色土 (粘質土)
- 39 10R5.4 に近い黄褐色土 (粘質土)
- 40 10R2.2 暗褐色土 (粘質土)
- 41 10R2.2 暗褐色土 (粘質土, 10R6.3に近い黄褐色粘土をプロック状に含む)
- 42 10R4.3 に近い黄褐色土 (粘質土)
- 43 10R2.2 暗褐色土 (粘質土)
- 44 10R5.2 黄褐色土 (粘質土, しまりあり)
- 45 10R4.3 に近い黄褐色土 (シルト質土, 15層の上の土がプロック状に入る)
- 46 10R4.2 灰黄褐色土 (粘質土, 粘土を多く含む)
- 47 10R5.2 灰黄褐色土 (粘質土, 灰化物を少量含む)
- 48 10R4.3 に近い黄褐色土 (シルト質土, 白色粘土を多く含む)
- 49 10R3.3 暗褐色土 (灰化物を含む)
- 50 10R3.2 暗褐色土 (灰化物を多く含む)
- 51 10R1.7月 黒色土 (シルト質土, 灰化物を多く含む)
- 52 10R4.2 灰黄褐色土
- 53 10R3.2 灰黄褐色土 (粘質土, 小礫・灰化物を含む)
- 54 10R4.2 灰黄褐色土 (シルト質土)
- 55 10R3.2 灰黄褐色土 (粘質土, しまりあり)
- 56 10R3.2 暗褐色土 (粘質土, しまりあり)
- 57 10R4.1 黄褐色土 (粘質土, 灰化物を多く含む)
- 58 10R4.1 黄褐色土 (粘質土, 灰化物を多く含む, 粘2~3cm大の礫を含む)
- 59 10R5.2 灰黄褐色土 (粘質土, 灰化物を多く含む, 円礫・土層断面を含む)
- 60 10R3.4 灰黄褐色土 (しまりあり, 湖田産をプロック状に含む)
- 61 10R3.2 灰黄褐色土 (しまりあり, 礫を含む, 灰化物を含む)
- 62 10R4.3 に近い黄褐色土 (粘質土, しまりあり, 礫を含む)
- 63 10R2.1 黒色土 (粘質土, 湖田産プロック)
- 64 10R5.4 黄褐色土 (粘質土, しまり強い)
- 65 10R4.2 灰黄褐色土 (粘質土, 灰化物を含む)
- 66 10R2.1 黒色土 (粘質土)
- 67 10R5.4 に近い黄褐色土 (粘質土, 上層の土をプロック状に含む)
- 68 10R5.4 灰黄褐色土 (粘質土, 白色粘土を含む)
- 69 10R4.2 灰黄褐色土 (粘質土, 細く粘土を少量含む)
- 70 10R6.6 明黄褐色土 (砂質土, 粘土を多く含む)
- 71 10R3.4 暗褐色土 (粘質土, しまりあり)
- 72 10R3.4 暗褐色土 (粘質土, しまりあり)
- 73 10R3.3 暗褐色土 (粘質土, しまりあり)
- 74 10R3.3 暗褐色土 (粘質土, しまりあり)
- 75 10R3.3 暗褐色土 (粘質土, しまりあり)
- 76 10R3.3 暗褐色土 (粘質土, しまりあり)
- 77 10R3.3 暗褐色土 (粘質土, しまりあり)
- 78 10R3.3 暗褐色土 (粘質土, しまりあり)
- 79 10R3.3 暗褐色土 (粘質土, しまりあり)
- 80 10R3.3 暗褐色土 (粘質土, しまりあり)
- 81 10R3.3 暗褐色土 (粘質土, しまりあり)
- 82 10R3.3 暗褐色土 (粘質土, しまりあり)
- 83 10R3.3 暗褐色土 (粘質土, しまりあり)
- 84 10R3.3 暗褐色土 (粘質土, しまりあり)
- 85 10R3.3 暗褐色土 (粘質土, しまりあり)
- 86 10R3.3 暗褐色土 (粘質土, しまりあり)
- 87 10R3.3 暗褐色土 (粘質土, しまりあり)
- 88 10R3.3 暗褐色土 (粘質土, しまりあり)
- 89 10R3.3 暗褐色土 (粘質土, しまりあり)
- 90 10R3.3 暗褐色土 (粘質土, しまりあり)
- 91 10R3.3 暗褐色土 (粘質土, しまりあり)
- 92 10R3.3 暗褐色土 (粘質土, しまりあり)
- 93 10R3.3 暗褐色土 (粘質土, しまりあり)
- 94 10R3.3 暗褐色土 (粘質土, しまりあり)
- 95 10R3.3 暗褐色土 (粘質土, しまりあり)
- 96 10R3.3 暗褐色土 (粘質土, しまりあり)
- 97 10R3.3 暗褐色土 (粘質土, しまりあり)
- 98 10R3.3 暗褐色土 (粘質土, しまりあり)
- 99 10R3.3 暗褐色土 (粘質土, しまりあり)
- 100 10R3.3 暗褐色土 (粘質土, しまりあり)

第20図 遺構図版 二ノ門9

- 119 10183/2 黒褐色土 (砂質土、しまりあり、炭化物を含む)
5-2-05の20層に対応する
- 120 10185/4 におい、黄褐色土 (粘質土、0.1~0.2 cmの砂層を多く含む) 5-2-05の21層に対応する
- 121 10183/2 黒褐色土 (粘質土、しまりあり、白色粘土小ブロックを含む、凹層・山頂粘土を多く含む) 5-2-05の22層に対応する
- 122 10183/2 黒褐色土 (粘質土、しまりあり、炭化物を多く含む) 5-2-05の25層に対応する
- 123 10186/4 におい、黄褐色土 (粘土、2-6 cmのブロックが、層り返れ、植物遺体を含む) 5-2-05の27層に対応する
- 124 表1-2 近代以降、3~28 32108断面方、29~48、124 SM007 (109~118層は坂倉状態土(旧層)25、119~121層はSM014が露出したもの)、69~61 SM023、62~108 SM014、109~118 坂倉状態土(旧層)、119~123 SM014、32~35 露敷状の断面層、51~57 砂・シルト土・風物体が多くなるからる

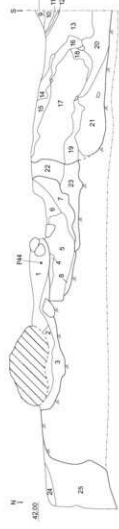
- 107 10186/1 褐色土 (粘質土、山頂粘土を含む)
108 10186/3 におい、黄褐色土 (山頂粘土)
109 10185/3 におい、黄褐色土 (砂質土、暗灰色粘質土を含む)
110 10188/2 灰白色土 (砂質土、白色粘土を含む)
111 10183/1 黒褐色土 (砂質土、炭化物を少量含む) 5-2-05の2層に対応する
- 112 10184/4 褐色土 (砂質土) 5-2-05の3層に対応する
- 113 10186/2 灰黄褐色土 (シルト質土、径0.3~0.5 cmの砂層を含む、灰分を含む) 5-2-05の4層に対応する
- 114 5-2-05の6層に対応する、径0.5~0.8 cmの砂層を含む)
- 115 10188/2 灰白色砂 (しまり強い、礫を多く含む) 5-2-05の9層に対応する
- 116 10185/2 灰黄褐色土 (シルト質土) 5-2-05の10層に対応する
- 117 10186/4 におい、黄褐色土 (白色粘・灰黄色粘を少量含む) 5-2-05の11層に対応する
- 118 10184/3 におい、黄褐色土 (シルト質土) 5-2-05の12層に対応する

3-3-27 SD214-11 断面 断面図 土層注記



- 3 10184/1 褐色土 (粘性なし、しまりや強い、径1cmの粘土ブロックを多く含む、黄褐色砂質土を含む、径1cmの炭化物ブロックを多く含む、礫を含む)
- 4 10184/3 におい、黄褐色土 (粘質土、しまり強い)
- 5 10183/2 黒褐色土 (炭化物・山頂粘土・白色粘土を含む) 3-3-29の1層に対応する
- 6 10183/2 黒褐色土 (粘土、しまり強い、炭化物・灰黄褐色粘質土を塊状に含む)
- 7 10183/3 黒褐色土 (粘土、しまりあり、径3~1cmの山頂粘土ブロック・炭化物ブロックを多く含む、壁状の断面層)
- 8 10183/2 灰黄褐色土 (径1cmの炭化物ブロックを少量含む、炭化物を塊状に含む) 3-3-29の5層に対応する
- 9 10183/2 黒褐色土 (粘質土、しまりあり、炭化物を多く含む、暗褐色粘質土を塊状に含む)
- 10 10183/2 黒褐色土 (粘土、しまりあり、山頂粘土を面状に含む)
- 11 10182/1 黒色土 (堆山粗粒腐葉土、山頂土を塊状に含む) 3-3-29の25層に対応する

3-3-28 SD211 西壁 断面図 (1/40)



- 1 10184/2 灰黄褐色土 (粘粘質土、しまり強い、礫・炭化物・山頂粘土・白色粘・黄褐色粘質土を多く含む)
- 2 10184/2 灰黄褐色土 (粘粘質土、しまり強い)
- 7 10184/1 褐色土 (砂質土)
- 8 10182/1 黒色土
- 9 10184/3 におい、黄褐色土 (山頂粘土ブロック・炭化物ブロックを含む)
- 10 10183/2 灰黄褐色土
- 11 10182/1 黒色土 3-1-08の56層に対応する
- 12 NS/ 灰色土 3-1-08の57層に対応する
- 13 10184/3 におい、黄褐色土 (粘土、しまり強い、山頂土を塊状に含む) 3-1-08の58層に対応する
- 14 10185/3 におい、黄褐色土
- 15 10187/6 明黄褐色土
- 16 10187/6 明黄褐色土 (粘質土、山頂粘土)
- 17 10183/1 黒褐色土 (粘質土、山頂粘土)
- 18 10183/1 黒褐色土 (10187/6明黄褐色土を多く含む)
- 19 10182/2 黒褐色土 (壁状・炭化物を多く含む)
- 20 10182/2 黒褐色土
- 21 10187/6 明黄褐色土 (山頂粘土と黒褐色土の混合) 3-3-28の7層・5-1-12の70層層に対応する
- 22 10182/1 黒色土 (10187/6明黄褐色土を多く含む)
- 23 10183/1 黒褐色土 (10187/6明黄褐色土を多く含む)
- 24 10183/2 黒褐色土 (山頂粘土を含む)
- 25 10182/1 黒色土 3-3-28の11層に対応する
- 表1~3 32108断面方、4~8 遺構(1・II期)、9~21 SM023,22~25 遺構(1・II期)

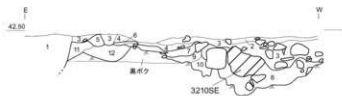
3-3-29 SD211 東壁 断面図 (1/30)

第22図 遺構図版 二ノ門 II



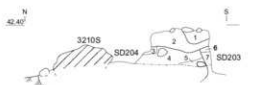
- 1 10YR4/2 灰黄褐色土 (粘土, しまりやや弱い, 炭化物粒を少量含む, 白色粒を微量含む, 径1cm 灰粘土ブロック・地山質土ブロックをこく微量含む)
- 2 10YR6/4 にぶい黄褐色土 (強粘質土, しまり強い, 地山質土を主体とする)
- 3 10YR5/1 褐灰色土 (強粘質土, しまりやや強い, 径0.5cm大の炭化物少量含む, 径0.5cm程度の灰色粘土を含む)
- 4 10YR4/1 褐灰色土 (粘土, しまりやや弱い, 径1cm大の灰白色粘土ブロックを少量含む, 径0.5cmの炭化物を微量含む)
- 5 10YR5/1 褐灰色土 (強粘質土, しまり強い, 黄褐色土の砂質土を全体的に含む, 径0.5~1cmの灰粘土を少量含む)
- 6 10YR6/1 褐灰色土 (強粘質土, しまりやや強い, 炭化物を層状に含む)

3-3-30 3210S-T004 西壁 断面図 (1/40)



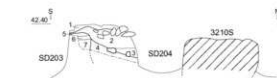
- 1 覆土
- 2 10YR3/4 暗褐色土 (粘質土, しまりあり, 白色粘土を多く含む, 炭化物を少量含む)
- 3 7.5YR5/2 灰褐色土 (砂礫土, 酸化し赤みを帯びる, 礫を多く含む, 炭化物・灰色粘土を少量含む)
- 4 10YR5/2 灰黄褐色土 (粘質土, しまりあり, 白色粒を少量含む)
- 5 10YR4/1 褐灰色土
- 6 10YR5/1 褐灰色土 (粘質土, しまりあり, きめ細かく含む物少ない) SD002の材を固定する土
- 7 10YR3/1 黒褐色土 (白色粒・灰色粘土を含む)
- 8 10YR6/3 にぶい黄褐色土 (強粘質土, しまり強い, 地山質土, 黒色土を含む)
- 9 10YR2/1 黒色土 (強粘質土, 白色粒を含む)
- 10 10YR2/1 黒色土 (白色粒を含む)
- 11 10YR7/4 にぶい黄褐色土 (粘質土, しまりあり, 黒褐色土を含む)
- 12 10YR2/1 黒色土 (強粘質土, しまりあり, 地山質粘土, 白色粒を含む)

3-3-31 KL7 SD214-1 南壁 断面図 (1/40)



- 1 10YR4/2 灰黄褐色土 (軸梁瓦を含む)
- 2 10YR4/2 灰黄褐色土 (戸室チップを多く含む)
- 3 10YR3/4 暗褐色土 (戸室チップを含む)
- 4 10YR2/2 黒褐色土 (灰白色粘質土を含む)
- 5 10YR6/4 にぶい黄褐色土 (礫を少量含む)
- 6 10YR6/4 にぶい黄褐色土 (地山質土, 含む物少ない)
- 7 10YR2/2 黒褐色土

3-3-32 3210S 断面図 (1/30)



- 1 10YR6/1 褐灰色土
- 2 10YR4/3 にぶい黄褐色土 (しまり強い, 白色粒を多く含む, 径0.1~1.0cmの戸室チップを多く含む, 鉛出)
- 3 10YR4/3 にぶい黄褐色土 (小礫少量含む)
- 4 10YR2/2 黒褐色土 (灰白色粘質土を含む)
- 5 10YR6/4 にぶい黄褐色土 (しまりやや強い, 地山質土, 含む物少ない)
- 6 10YR2/2 黒褐色土 (黒ボクを主体とし焼土粒・炭化物を含む, 白色漆喰破片のようなものを多く含む)
- 7 10YR2/2 黒褐色土 (黒ボクを主体とし焼土粒・炭化物を含む, 白色漆喰破片のようなものを少量含む)

3-3-33 3210S-T009 西壁 断面図 (1/30)



- 1 10YR1/1 褐灰色土
- 2 10YR6/1 褐灰色土
- 3 10YR4/2 灰黄褐色土
- 4 10YR4/2 灰黄褐色土
- 5 10YR3/3 暗褐色土 (戸室チップ片を多く含む)
- 6 10YR2/2 黒褐色土 (白色粒を多く含む)
- 7 10YR3/2 黒褐色土 (鉛出)
- 8 10YR7/6 明黄褐色土 (強粘質土, しまりやや強い)
- 9 10YR4/1 褐色土 (粘土, きめ粗い)
- 10 10YR2/2 黒褐色土 (10YR7/6明黄褐色土を含む)
- 11 10YR2/2 黒褐色土 (10YR6/4にぶい黄褐色土を多く含む, きめ細かい)

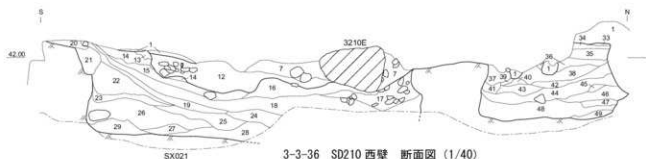
3-3-34 3210S-T007 西壁 断面図 (1/30)



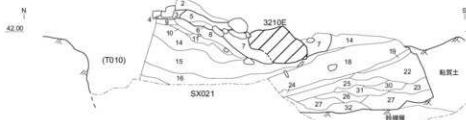
- 1 10YR6/1 褐灰色土 (シルト質土, 粘土に砂を含む)
- 2 10YR6/2 灰黄褐色土 (砂質土, きめ粗い, 軸梁瓦出土)
- 3 10YR4/2 灰黄褐色土 (砂質土, きめ細かい)
- 4 10YR5/3 にぶい黄褐色土
- 5 10YR2/2 黒褐色土 (10YR6/6明黄褐色土の地山質粘土ブロックを多く含む)
- 6 10YR5/3 にぶい黄褐色土 (砂質土)
- 7 10YR4/3 にぶい黄褐色土 (しまり強い, 白色粒・小礫・炭化物を含む, 全体的に酸化し赤みを帯びる)

3-3-35 3210S-T006 西壁 断面図 (1/30)

第23図 遺構図版 二ノ門12



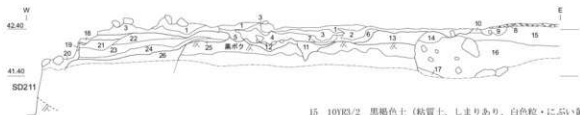
3-3-36 SD210 西壁 断面図 (1/40)



3-3-37 SD210 東壁 断面図 (1/40)

- 6 10YR3/1 黒褐色土 (白色粘土ブロック・黒色土を含む)
- 7 10YR3/2 黒褐色土 (炭化物粒・円礫を含む)
- 8 10YR1/1 褐色土 (粘質土、白色粘土ブロックを多く含む、黒色土を含む)
- 9 10YR1/2 灰黄褐色土 (粘質土、7.5/7/1 灰白色土のシルト質土ブロック・地山質土・焼土粒を多く含む)
- 10 7.5/7/1 灰白色土 (粘質土、白色粘土ブロック・黒色土を少量含む)
- 11 10YR7/1 褐色土 (粘質土、白色粘土ブロックを多く含む)
- 12 10YR7/3 にぶい黄褐色土 (粘土凝状の上、3210E 掘方の栗石を含む)
- 13 10YR3/2 黒褐色土
- 14 10YR8/1 灰白色土 (粘土凝状の上、11層と似る)
- 15 10YR7/3 にぶい黄褐色土 (粘土凝と砂が入り混じる)
- 16 10YR1/2 灰黄褐色土 (粘質土、径 3cm 前後の礫を多く含む)
- 17 10YR3/2 黒褐色土 (砂質土)
- 18 10YR1/4 褐色土 (砂質土、しまり強い)
- 19 10YR1/1 褐色土 (粘質土、炭屑を含む)
- 20 焼土層
- 21 10YR3/2 黒褐色土 (粘質土、しまり強い)
- 22 10YR1/3 にぶい黄褐色土 (しまりあり、焼土粒・炭化物粒を含む)
- 23 10YR1/2 灰黄褐色土 (焼土粒を少量含む、シルト質土を含む)
- 24 10YR2/2 黒褐色土 (粘質土)
- 25 10YR3/1 黒褐色土 (弱粘質土、焼土粒・炭化物粒を少量含む、地山粒を含む)
- 26 10YR3/3 暗褐色土 (0.3cm 大の白色粒・地山粒・焼土粒・炭化物粒を含む)
- 27 10YR3/2 黒褐色土 (粘質土、鉄分を含む)

- 3-3-36・37 共通土層注記
 - 1 10YR3/3 にぶい黄褐色土
 - 2 10YR5/2 灰黄褐色土 (弱粘質土、しまりかなり強い、白色粒を多く含む)
 - 3 10YR4/1 褐色土 (弱粘質土、しまりあり、白色粒・炭化物・焼土粒を含む)
 - 4 10YR4/1 褐色土 (粘質土、小礫・黒褐色土を少量含む)
 - 5 10YR4/1 褐色土 (小礫・炭化物・焼土粒・白色粒を含む)
 - 28 10YR2/2 黒褐色土 (砂を含む、炭化物粒・地山粒を含む)
 - 29 10YR6/4 にぶい黄褐色土 (粘土、地山土が若干混ったもの、一度掘り返されたものがブロック状に堆積したもの)
 - 30 10YR3/3 暗褐色土 (粘質土、焼土粒・炭化物粒を少量含む)
 - 31 10YR3/3 暗褐色土 (粘質土、地山粒・炭化物を多く含む)
 - 32 10YR6/3 にぶい黄褐色土 (粘質土、黒褐色土を含む)
 - 33 10YR7/6 明黄褐色土 (砂凝土)
 - 34 10YR3/4 暗褐色土 (しまりあり)
 - 35 10YR3/2 黒褐色土 (しまりあり、径 0.5 ~ 1cm 大の地山粒を含む)
 - 36 10YR4/3 にぶい黄褐色土 (しまりあり)
 - 37 10YR5/4 にぶい黄褐色土 (地山礫を少量含む)
 - 38 10YR4/3 (0.6層に比べて若干干れた感じ)
 - 39 10YR1/2 灰黄褐色土 (粘質土)
 - 40 10YR3/3 暗褐色土 (粘質土)
 - 41 10YR4/4 褐色土 (しまりあり)
 - 42 10YR3/3 暗褐色土 (しまりあり、白色粘土をごく少量含む)
 - 43 10YR3/4 暗褐色土 (粘質土)
 - 44 10YR1/2 灰黄褐色土 (粘質土)
 - 45 10YR5/4 にぶい黄褐色土
 - 46 10YR3/4 暗褐色土 (砂・鉄分を含む)
 - 47 10YR4/4 褐色土 (しまり強い、若干砂を含む)
 - 48 10YR4/4 褐色土 (粘土、炭化物粒を含む)
 - 49 10YR3/3 にぶい黄褐色土 (粘土、炭化物粒を含む)
- ※1 覆土、2 S3002 抜取後の埋土、3・4 S3003 掘方 (改修)、5・6 3210E 掘方 (改修)、7 3210E 掘方、8 ~ 32 S3021、33 ~ 35 整地土、36 ~ 49 遺構



3-3-38 KL7 SD203 北壁 断面図 (1/40)

- 1 10YR6/4 褐色土 (軸葉瓦を含む)
- 2 10YR5/2 灰黄褐色土 (シルト質土)
- 3 10YR7/3 にぶい黄褐色土 (砂質土)
- 4 10YR6/2 灰黄褐色土 (小礫を多く含む)
- 5 10YR5/3 にぶい黄褐色土 (しまりかなり強い)
- 6 10YR5/1 褐色土 環状遺構
- 7 10YR4/1 褐色土 (軸葉瓦を含む、礫を格状に多く含む)
- 8 10YR5/3 にぶい黄褐色土 (玉砂利を格状に多く含む)
- 9 10YR3/3 暗褐色土 (きめの粗いチップを含む)
- 10 10YR7/6 明黄褐色土
- 11 10YR2/2 黒褐色土 (白白色を含む、地山質土を少量含む)
- 12 10YR2/2 黒褐色土 (10YR7/4 にぶい黄褐色を多く含む、小礫・焼土ブロック・炭化物を少量含む)
- 13 10YR3/1 黒褐色土 (黒ボク主体に地山質粘土、焼土粒を少量含む)
- 14 10YR3/1 黒褐色土 (シルト質土、焼土粒を含む)

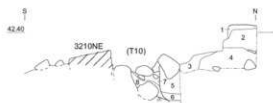
- 15 10YR3/2 黒褐色土 (粘質土、しまりあり、白色粒・にぶい黄褐色粘土ブロックを含む)
 - 16 10YR3/2 黒褐色土
 - 17 10YR2/1 黒色土 (弱粘質土、しまりやや弱い、含有物少ない)
 - 18 10YR1/2 灰黄褐色土 (戸窓チップを多く含む)
 - 19 10YR2/2 黒褐色土 (灰白粘質土を含む)
 - 20 10YR6/4 にぶい黄褐色土 (礫少量含む)
 - 21 10YR5/4 にぶい黄褐色土 (しまりやや強い、地山質土、含有物少ない)
 - 22 10YR2/2 黒褐色土 (黒ボクを主体とし焼土粒・炭化物を含む、白色塵埃片のようなものを多く含む)
 - 23 10YR2/2 黒褐色土 (黒ボクを主体とし焼土粒・炭化物を多く含む、白色漆喰破片のようなものを多く含む)
 - 24 10YR7/6 明黄褐色土 (しまりかなり強い、10YR5/2 灰黄褐色土を含む)
 - 25 10YR2/2 黒褐色土 (黒ボクを主体に白色粒を含む)
 - 26 10YR2/2 黒褐色土 (地山質粘土ブロックを少量含む)
- ※1 ~ 7 近代以降、18 3210E 掘方 (改修)、19 ~ 20 3210E 掘方、21 ~ 26 遺構 (I-II期)

第24図 遺構図版 二ノ門13



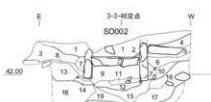
- 1 10YR1/2 灰黄褐色土 (輪葉瓦を含む)
- 2 10YR7/3 にぶい黄褐色土 (砂質土)
- 3 5Y6/1 灰土 (砂質土, しまりやや強い, 白色粒・黄褐色粘質土・小礫を少量含む)
- 4 10YR5/1 褐灰色土 (砂質土)
- 5 10YR4/1 褐灰色土 (粘質土, しまりあり, 黄褐色粘質土を少量含む)
- 6 10YR5/1 褐灰色土 (粗砂質土, しまりやや強い, 含有物少ない, 場所により酸化して赤みをおびる)
- 7 10YR5/3 にぶい黄褐色土 (砂質土)
- 8 10YR5/1 褐灰色土 (シルト質土, しまりあり, 白色粒を少量含む)
- 9 10YR5/1 褐灰色土 (腐粘質土, しまりやや弱い, 砂粒, 径0.1~10cmの小礫含む, 酸化して赤みをおびる)
- 10 10YR3/3 暗褐色土 (薄硬片を含む)
- 11 10YR5/3 にぶい黄褐色土 (径0.1~5cmの小礫が入り固くしまっている)
- 12 10YR2/1 黒色土 (粘質土, しまりあり, 黄褐色粘質土ブロックを含む)
- 13 10YR3/1 黒褐色土 (黒ボク主体に地山質粘土・焼土粒を少量含む)
- 14 10YR2/1 黒色土 (粘質土, しまりあり, 白色粒・地山質粘土ブロックを含む)
- 15 10YR3/2 黒褐色土 (粘質土, しまりあり, 白色粒・にぶい黄褐色粘土ブロックを含む)
- 16 10YR2/1 黒色土 (粘質土, 黄褐色粘質土ブロックを多く含む)
- 17 10YR7/6 明黄褐色土 (薄粘質土, しまりあり)
- 18 10YR2/1 黒色土 (粘質土, 黄褐色粘質土ブロックを多く含む)
- 19 10YR4/2 灰黄褐色土 (戸ネチップを多く含む)
- 20 10YR1/3 にぶい黄褐色土 (小礫を少量含む)
- 21 10YR3/4 暗褐色土 (戸ネチップを含む)
- 22 10YR7/3 にぶい黄褐色土 (粘質土, しまりやや強い, 黒褐色土を少量含む)
- 23 10YR2/2 黒褐色土 (灰粘質土を含む)
- 24 10YR2/2 黒褐色土 (粘質土, 灰粘質土を含む)
- 25 10YR4/2 灰黄褐色土 (粘質土, しまりあり, 黒褐色土・暗黄褐色土・白色土を含む)
- 26 10YR2/2 黒褐色土 (粘質土, しまりあり, 灰白色土・白色土を含む)
- 27 10YR2/2 黒褐色土 (黒ボクを主体とし焼土粒・炭化物粒を含む, 白色薄硬片のようなもの少量含む)
- 28 10YR7/6 明黄褐色土 (しまりかなり強い, 10YR5/2 灰黄褐色土を含む)
- 29 10YR2/2 黒褐色土 (地山質粘土ブロックを少量含む)
- 30 10YR5/1 褐灰色土 (粘質土, しまりやや強い)
- 31 10YR2/2 黒褐色土 (10YR7/4 にぶい黄褐色土を多く含む, 小礫・焼土ブロック・炭化物を少量含む)
- 32 10YR2/2 黒褐色土 (しまりあり, 10YR7/4 にぶい黄褐色土を含む)
- 33 10YR4/2 灰黄褐色土 (黒褐色土・地山粘土を含む)

3-3-39 断面図 KL7 SD203 南壁 断面図 (1/40)



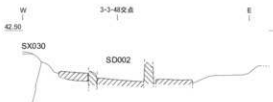
- 1 10YR5/8 黄褐色土 (粘土, 径0.5~1cm大の玉砂利を多く含む)
 - 2 10YR4/1 褐灰色土 (粘質土, 黒色土・灰白色土を含む)
 - 3 10YR5/1 褐灰色土 (粘質土)
 - 4 10YV7/1 明緑灰色土 (粘質土, 露含む, 地山質土由来の黄褐色砂礫土を含む)
 - 5 10YR4/1 褐灰色土 (粘質土, 黒色土・にぶい黄褐色土を含む)
 - 6 10YR5/3 にぶい黄褐色土 (粘質土, 黒色土を含む)
 - 7 10YR3/1 黒褐色土 (薄硬片を含む)
 - 8 2.5Y6/4 明黄褐色土 (粗砂質土, 白色粒・黄色粒を含む)
- ※1 二ノ門路盤, 2~6 遺構 (即期以降), 7・8 P003 根固

3-3-40 3210E 断面図 (1/30)

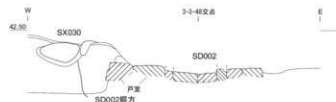


- 1 10YR5/3 にぶい黄褐色土 (きめ粗い, 小礫を含む)
 - 2 10YR5/6 黄褐色土 (砂質土, きめ細かい)
 - 3 10YR4/1 褐灰色土 (シルト質土, しまり強い, きめ細かい, 黄褐色粘土を少量含む)
 - 4 10YR5/8 黄褐色土 (粘土, 0.5~1cm大の玉砂利を多く含む)
 - 5 10YR4/2 灰黄褐色土 (しまり強い, きめ粗い, 径0.5cm~1cmの小礫を多く含む)
 - 6 10YR4/2 灰黄褐色土 (しまり強い, 灰粘土・14 10YR4/3 にぶい黄褐色土 (粘質土, きめ細かい, 含有物少ない)
 - 7 10YR2/2 灰黄褐色土 (粘土, しまり強い, きめ細かい, 含有物少ない) SD002の材を固定する土
 - 8 10YR4/3 にぶい黄褐色土 (しまり強い, 径0.5cm以下の小礫を含む)
 - 9 10YR3/1 黒褐色土 (しまり強い, きめ粗い, 炭化物・白色粒・黄褐色粘土・小礫を含む)
 - 10 10YR4/1 褐灰色土 (粘質土, しまりあり, 黒色土・明黄褐色粘土ブロックを含む, 小礫を少量含む)
 - 11 10YR4/1 褐灰色土 (粘質土, しまり強い, 小礫を含む)
 - 12 10YR4/2 灰黄褐色土 (にぶい黄褐色粘土を含む)
 - 13 10YR3/1 黒褐色土 (粘質土, しまり強い, にぶい黄褐色粘土・焼土粒・炭化物を少量含む)
 - 14 10YR4/3 にぶい黄褐色土 (粘質土, きめ細かい, 含有物少ない)
 - 15 10YR4/2 灰黄褐色土 (シルト質土, きめ細かい, 含有物少ない)
 - 16 10YR4/1 褐灰色土 (しまり強い, 灰白色粘土を多く含む, にぶい黄褐色粘土 (地山)・炭化物・焼土粒を含む)
 - 17 10YR4/1 褐灰色土 (粘質土, しまり強い, 焼土粒・炭化物を多く含む, 鉛・にぶい黄褐色粘土 (地山) を含む)
 - 18 10YR4/1 褐灰色土 (しまり強い, 灰白色粘土・にぶい黄褐色粘土・炭化物・焼土粒を含む)
 - 19 10YR4/2 灰黄褐色土 (シルト質土, きめ細かい, 含有物少ない)
 - 20 10YR4/2 灰黄褐色土 (粘質土, 黄褐色粘土を少量含む)
- ※1 SD002 取扱後の埋土, 4 二ノ門路盤, 5~14 SD002 掘方

3-3-41 SD002 断面図① (1/30)



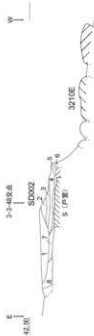
3-3-42 SD002 東西エレベーション図① (1/30)



3-3-43 SD002 東西エレベーション図② (1/30)



第25図 遺構図版 二ノ門 14



- 1 10184.3 におよぶ黄褐色土(しまりかなり強い、層がやや白色を多く含む、礫土・炭化物・地山質粘土を含む)
- 2 516.3 オア黄褐色土(粗砂質土)
- 3 10184.2 灰黄褐色土(粘質土)
- 4 10185.1 灰黄褐色土(粘質土)
- 5 10185.0 灰黄褐色土(シルト質土、きめ細かき)
- 6 10186.1 灰黄褐色土(粘土、きめ細かき) S0002の材を固定する土
- 7 10186.2 灰黄褐色土(粘質土、下部濃積の層に516.3オア黄褐色土のシルト質土を含む)
- 8 10184.1 灰黄褐色土(粘質土を含む、小礫少量含む) 遺構(1・11階)の直上か

3-3-45 S0002 新断面③(1/30)



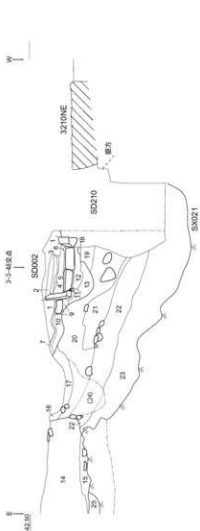
3-3-46 S0002 東西エレベーション③(1/30)



- 1 10185.3 におよぶ黄褐色土(砂質土、しまりやや強い、所々礫化する、きめ細かく含有物少ない、礫土を含む)
- 2 10184.2 灰黄褐色土(砂質土、しまりやや強い、小礫少量含む)
- 3 10183.2 黒褐色土(礫土質・炭化物を含む)
- 4 10183.1 灰黄褐色土(粘土) S0002の材を固定する土
- 5 10184.1 灰黄褐色土(粘土) 含有物少ない(きめ細か)

※1 近代以降、2～5 S0002部

3-3-47 S0002 東西エレベーション④(1/30)



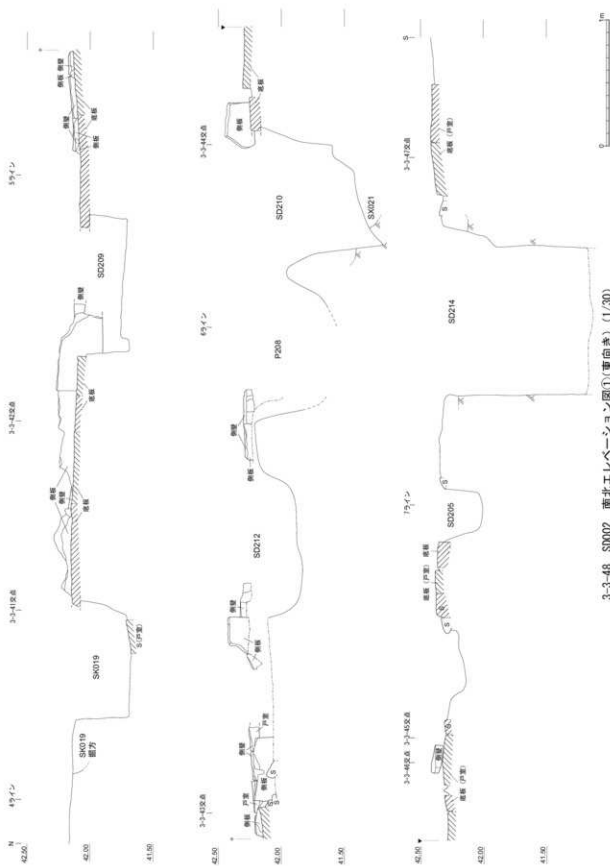
- 15 84.5.0 黒色土(0.1～5.0黒土と地山質粘土との混合土)
- 16 10184.1 灰黄褐色土(炭化物・礫土・地山質粘土・明黄褐色土を含む)
- 17 10184.2 灰黄褐色土(礫少量含む、地山質粘土・ブロック・小礫・明黄褐色土、礫土・炭化物・炭化物、白色を多く含む)
- 18 7.517.1 灰白色土
- 19 7.517.1 灰白色土(10184.1 灰黄褐色土を若干含む)
- 20 10187.4 におよぶ黄褐色土(シルト質ブロックを粗い塊の砂質土の中に含む)
- 21 10184.2 灰黄褐色土(礫土・炭化物・白色を多く含む)
- 22 10186.3 におよぶ黄褐色土(粗い砂粒・10189.2 灰白色シルト質土を含む)
- 23 10184.1 灰黄褐色土(粘質土、地山質粘土、白色を多く含む)
- 24 10184.1 灰黄褐色土(10187.4 におよぶ黄褐色土のシルト質土と粗い塊を含む)
- 25 10182.1 黒色土(礫土・炭化物を多く含む)

3-3-44 S0002 新断面②(1/30)



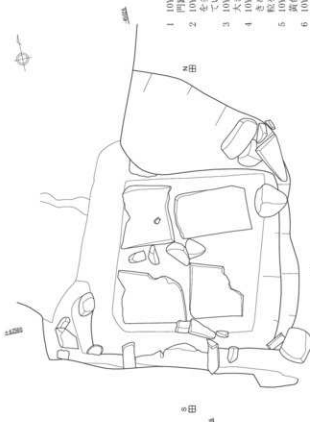
- 1 10185.3 におよぶ黄褐色土(砂質土、しまりやや強い、所々礫化する、きめ細かく含有物少ない、礫土を含む)
- 2 10184.2 灰黄褐色土(砂質土、しまりやや強い、小礫少量含む)
- 3 10183.2 黒褐色土(礫土質・炭化物を含む)
- 4 10183.1 灰黄褐色土(粘土) S0002の材を固定する土
- 5 10184.1 灰黄褐色土(粘土) 含有物少ない(きめ細か)

※1 近代以降、2～5 S0002部

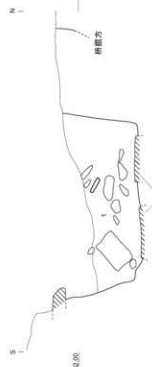


3-3-48 SD002 南北エレベーション図①(東向き) (1/30)

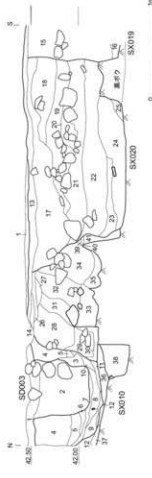
第27図 遺構図版 二ノ門 16



3-3-49 SK019 平面図 (1/20)



3-3-49 SK019 断面図 (1/20)



3-3-50 SK205 平面図 (1/20)



3-3-50 SK205 断面図 (1/20)

第29図 遺構図版 二ノ門 18

- 1 10R8/3 におい、黄褐色土 (S0003 長形柱)に埋込んだ二ノ門路面上の新しい土
- 2 10R4/4 褐色土 (硬化している、厚み約1.0mの硬粘土、白色灰、砂を少量含む) S0003-7層
- 3 10R3/5 褐色土 (硬化している、灰色粘土を少量含む) S0003-9層
- 4 10R3/3 におい、黄褐色土 (粘質土、しまりやや強い、小礫を少量含む) S0003-3層
- 5 10R4/3 におい、黄褐色土 (小礫、白色粘土を少量含む、黄色粘土ブロックを含む) S0003-4層
- 6 10R6/3 明灰褐色土 (粘土、しまり強い、S0003を混む粘土) S0003-8層
- 7 10R4/3 におい、黄褐色土 (白色粘土を少量含む) S0003-6層
- 8 10R4/4 褐色土 (硬化している、厚み約1.0mの硬粘土、白色灰、砂を少量含む) S0003-7層
- 9 10R3/5 褐色土 (硬化している、灰色粘土を少量含む) S0003-9層
- 10 10R5/2 灰黄褐色土 (粘質土、しまり強い) S0003-8層
- 11 10R5/2 灰黄褐色土 (粘質土、硬化している) S0003-10層
- 12 10R4/3 におい、黄褐色土 (粘質土、灰化粘土を少量含む)
- 13 10R5/8 黄褐色土 (粘土、0.5～1.0mの玉砂利を多く含む)
- 14 10R5/3 におい、黄褐色土
- 15 10R3/2 黒褐色土 (黒ボク土を含む)
- 16 10R2/2 黒褐色土 (黒ボク土を含む)
- 17 10R3/2 黒褐色土 (粘質土を多く含む、黄色土・灰色土・灰化粘土を含む)
- 18 10R3/2 黒褐色土 (小礫を多く含む、径0.1～1.0cmの黄色土を含む、灰化粘土・粘土を含む)
- 19 10R3/2 黒褐色土 (灰化粘土・径0.1～1.0cmの黄色土を含む)
- 20 10R4/3 におい、黄褐色土 (硬を多く含む)
- 21 10R3/1 黒褐色土 (黄褐色土を粒状に含む、白色粘土を含む)
- 22 10R3/2 黒褐色土 (黒ボク土、明灰褐色土を山頂土を含む)
- 23 10R7/6 明灰褐色土 (黒山頂土)
- 24 10R3/2 黒褐色土 (2層と同質)
- 25 10R2/1 黒土 (黒ボク土)
- 26 10R4/2 灰黄褐色土 (粘質土、しまりやや強い、小礫を含む)
- 27 10R3/3 明灰褐色土 (白色粘土、灰色粘土を少量含む)
- 28 10R3/4 明灰褐色土 (しまりあり、灰化粘土・白色灰、黄色粘土を含む、植物遺体を多く含む)
- 29 10R3/4 明灰褐色土 (硬を多く含む、白色灰・磁器片を含む)
- 30 10R5/2 灰黄褐色土 (粘質土、きめ細かい、灰化粘土を少量含む)
- 31 10R3/4 明灰褐色土 (しまりあり、黒褐色土を少量含む、灰化粘土・白色灰、黄色粘土を含む、植物遺体を多く含む)
- 32 10R3/4 明灰褐色土 (しまりあり、黒褐色土を多く含む、灰化粘土・白色灰・黄色粘土を含む、25層・31層とほぼ同じ)
- 33 10R3/2 黒褐色土 (灰化粘土を多く含む、径0.1～5.0cmの黄色粘土を多く含む、白色灰・灰化粘土・粘土を多く含む)
- 34 10R3/1 黒褐色土 (白色灰・灰化粘土・粘土・灰黄色土を含む)
- 35 10R4/1 細灰褐色土 (径0.1～1.0cmの黄色土を含む、灰化粘土・粘土を含む)
- 36 10R4/2 灰黄褐色土 (粘質土と粘質土の混合土、灰化粘土・明灰褐色土を山頂土を含む)
- 37 10R1/1 明灰褐色土 (しまりやや強い、硬化し粘土を帯びる)
- 38 10R5/3 におい、黄褐色土 (粘質土、明灰褐色土を山頂土を含む、白色灰・灰化粘土・粘土を少量含む)
- 39 10R7/4 におい、黄褐色土 (地山頂土、水に充填)
- 40 10R5/4 におい、黄褐色土 (粘質土、水に充填)
- 41 10R2/1 黒土 (黒ボク土を主体とし、明灰褐色土を山頂土を含む)

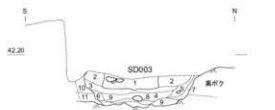
※2 S0003取説、3～12 S0003層、13 二ノ門路面上、14～16 SK019、17～25 S0020、26～37 SK010



3-3-52 T012 東壁 断面図 (1/30)

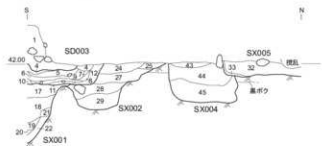
3-3-51・52 共通土層注記

- 1 10YR4/3 細かい黄褐色土(きめ粗い、小礫2層の破片・灰白色粘土を含む、戸室チップを含む) SD003-1層
- 2 10YR6/3 明黄褐色土(粘土、しまり強い) SD003-5層
- 3 10YR4/3 細かい黄褐色土(炭化物・2.5YR/6 黄色粘土・黒褐色土上のブロックを含む) SD003-6層
- 4 10YR5/1 褐色土(砂と粘土が混り解の上下は酸化3して赤みを帯びる、灰白色粘土を含む) SD003-7層
- 5 10YR5/4 細かい黄褐色土(シルト質土だが硬化、水分少なめ) SD03-9層
- 6 2.5Y/4 オリーブ褐色土(しまり強い、きめ細かい、灰白色粘土を少量含む) SD003-8層

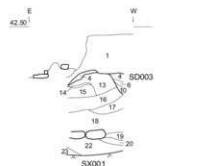


3-3-51 T012 西壁 断面図 (1/30)

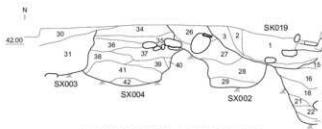
- 7 10YR4/3 細かい黄褐色土 SD003-12層
 - 8 10YR6/4 細かい黄褐色土と10YR4/1褐色土の混合土(粘質土、9層が酸化したものの可能性あり) SD003-13層
 - 9 10YR4/1 褐色土(粘質土、10YR4/3に細かい黄褐色粘土(地山)を含む) SD003-14層
 - 10 10YR3/3 暗褐色土(粘質土、しまりあり、白色粒・地山質粒を含む)
 - 11 10YR3/1 黒褐色土(粘質土、しまりあり、白色粒・地山質粒を少量含む)
- ※1 SD003 抜取後の埋土



3-3-53 T019 西壁 断面図 (1/40)



3-3-54 T019 南壁 断面図 (1/40)

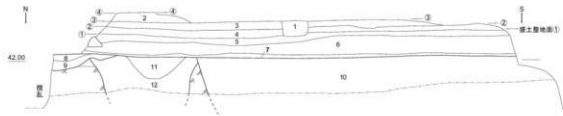


3-3-55 T019 東壁 断面図 (1/40)

3-3-53～55 共通土層注記

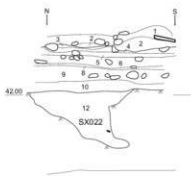
- 1 10YR3/4 暗褐色土(二ノ門路盤の黄褐色土ブロックを含む、径10～25cmの戸室チップを多く含む) SD003-1層
- 2 10YR4/3 細かい黄褐色土(二ノ門路盤の黄褐色粘土ブロックを少量含む) SD003-2
- 3 10YR3/1 黒褐色土(粘土・炭化物を多く含む)
- 4 10YR6/3 明黄褐色土(粘土、しまり強い、白色ブロックを含む) SD003-5層
- 5 10YR2 灰黄褐色土(粘質土、青みがかる) SD003-6層
- 6 2.5Y/3 暗オリーブ褐色土(磁状に10YR4/1褐色粘質土を含む、白色ブロック・明黄褐色土ブロック・砂・鈾を含む) SD003-7層
- 7 10YR5/4 細かい黄褐色土(シルト質土、硬化している) SD003-9層
- 8 10YR4/3 細かい黄褐色土 SD003-12層
- 9 10YR6/2 灰黄褐色土(粘土、きめ細かい、含有物少ない、白色粒微量含む) SD003-11層
- 10 10YR4/3 細かい黄褐色土(粘質土、しまりあり、明黄褐色粘土・白色粒・炭化物を含む)
- 11 10YR4/1 褐色土(粘質土、10YR4/3に細かい黄褐色土の粘土を含む) SD003-14層
- 12 10YR2 灰黄褐色土(灰白色粘土ブロック・10YR7/2に細かい黄褐色土ブロック・灰褐色土を含む)
- 13 10YR4/2 灰黄褐色土(7層とよく似ている)
- 14 10YR4/3 細かい黄褐色土(粘質土、含有物少ない)
- 15 10YR3/2 黒褐色土(炭化物・白色土を少量含む)
- 16 10YR4/1 褐色土(10YR7/1灰白色粘土ブロック・炭化物を多く含む)
- 17 10YR4/1 褐色土(炭化物を少量含む、砂を含む)
- 18 10YR3/1 黒褐色土(粘質土、10YR7/1灰白色粘土ブロック・炭化物を多く含む)
- 19 10YR5/3 細かい黄褐色土(地山質土)

- 20 10YR3/1 黒褐色土(粘質土)
 - 21 10YR3/2 黒褐色土(粘質土)
 - 22 10YR5/3 細かい黄褐色土(地山質土)
 - 23 10YR3/1 黒褐色土(粘質土)
 - 24 10YR2/3 暗褐色土
 - 25 10YR4/3 細かい黄褐色土
 - 26 10YR3/2 黒褐色土(粘土・炭化物・灰白色粘土を多く含む)
 - 27 10YR3/1 黒褐色土(粘質土、硬土、炭化物を含む)
 - 28 10YR3/1 黒褐色土(10YR5/3に細かい黄褐色土を含む)
 - 29 10YR3/1 黒褐色土(粘質土、赤みを帯びる)
 - 30 10YR3/3 暗褐色土
 - 31 10YR4/1 黒褐色土(10YR5/3に細かい黄褐色土・地山質土を多く含む)
 - 32 10YR3/4 暗褐色土
 - 33 10YR3/1 黒褐色土
 - 34 10YR2/2 黒褐色土(明黄褐色土ブロックを多く含む)
 - 35 10YR3/1 黒褐色土(5Y 淡黄色ブロックを多く含む、10YR5/3に細かい黄褐色土を含む)
 - 36 10YR3/1 黒褐色土(5Y 淡黄色ブロックを多く含む、10YR5/3に細かい黄褐色土を含む)
 - 37 10YR3/1 黒褐色土(5Y 淡黄色ブロックを多く含む、10YR5/3に細かい黄褐色土を含む)
 - 38 10YR3/1 黒褐色土(炭化物・粘土を多く含む)
 - 39 10YR4/1 褐色土(10YR5/3に細かい黄褐色土・白色粒を含む)
 - 40 10YR5/3 細かい黄褐色土(地山質土)
 - 41 10YR4/1 褐色土(礫を多く含む、10YR5/3に細かい黄褐色土・白色粒を含む)
 - 42 10YR5/3 細かい黄褐色土(遺構底面の酸化している範囲に相違している)
 - 43 10YR4/1 褐色土(粘土・炭化物を多く含む)
 - 44 10YR4/1 褐色土(10YR5/3に細かい黄褐色土を含む、炭化物・粘土を多く含む)
 - 45 10YR4/1 褐色土(10YR5/3に細かい黄褐色土を多く含む、炭化物・粘土粒を含む)
- ※1 SK019・SD003 抜取、2 SK019 抜取、3～12 SD003 掘方、13～23 SX001、24～29 SX002、30～31 SX003、32～33 SX005、34～45 SX004

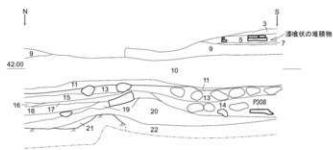


- 1 暗褐色土 (砂質土) 覆土の可能性あり
 2 灰黄褐色粗砂 (最上面に豆砂利層 (厚さ2cm以下) を伴う、最上面は硬質化し、色調はやや汚れている) 盛土整地層①
 3 灰黄褐色粗砂 (最上面に豆砂利層 (厚さ2cm以下) を伴う、最上面は硬質化し、色調はやや汚れている) 盛土整地層②
 4 灰黄褐色粗砂 (最上面に豆砂利層 (厚さ2cm以下) を伴う、最上面は硬質化し、色調はやや汚れている) 盛土整地層③
 5 暗黄褐色土 (砂質土、下層と同一の層だが整地面直下が風化汚れたもの) 盛土整地層④
 6 黄褐色土 (砂質土、風化暗褐色土ブロック混合、黄褐色粘土ブロック) 盛土整地層⑤ 3-4-02・03の10層に対応する
 7 暗褐色～暗灰褐色土 (砂質土、粗砂を多く含む、豆砂利は混入せず、削平整地直後の表土層、ただしあまり硬化していない)
 8 茶褐色土 (粘質土)
 9 灰褐色土 (砂質土)
 10 暗褐色土 (粘土小粒・砂粒・風化薄小粒等が均質に混在、細分しにくい均質な理層、埋め戻して遺構基礎)
 11 暗褐色土 (暗褐色ブロック・地山ブロック混合層)
 12 暗褐色土 (粘質土、砂粒・暗褐色粘土、地山粘質土で埋められている) 地山
 暗褐色粘質土 (地山最上部は漸移層化し色調暗くなる)
 ※2～7 整地層 (Ⅱ～Ⅲ期)、8～12 1期、11・12 遺構 (1期)、2層上面 SX034 (Ⅲ期路面) か、路面 (Ⅱ期) は確認できていない、盛土整地層①～⑤は盛土整地面、砂を客土し、上面に豆砂利を敷く舗装面、10 遺構 (1期)

3-4-01 SD214-2東壁 断面図①(1/30)



3-4-02 SD214-2東壁 断面図②(1/30)



3-4-03 SD214-2東壁 断面図③(1/30)

3-4-02・03 共通土層注記

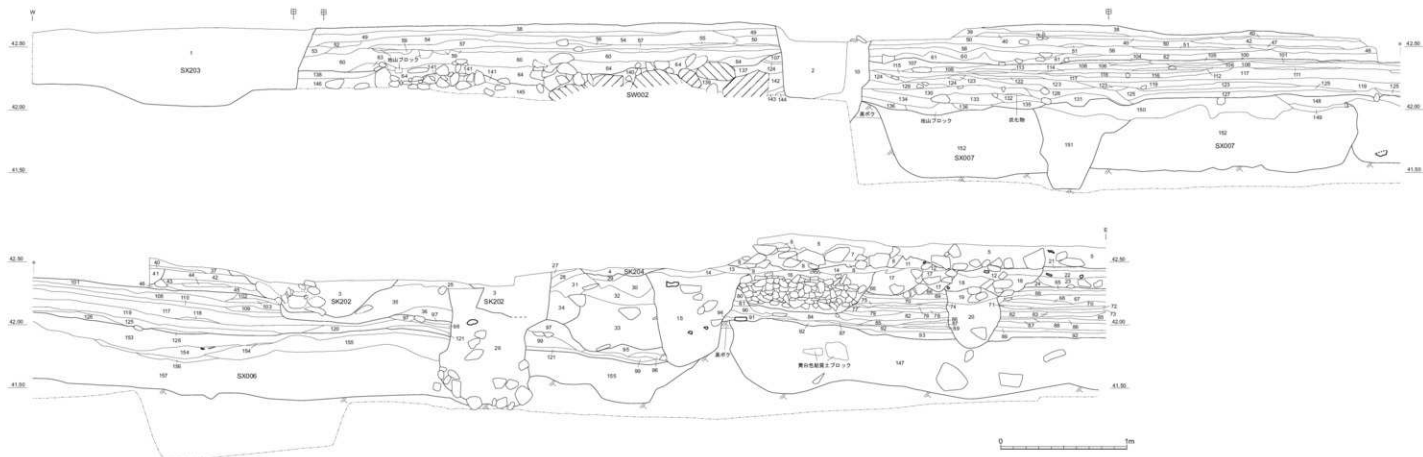
- 1 10YR5/3 に近い黄褐色土 (粘性なし、しまりごく強い、径3～5cmの礫・径0.3cm程の小礫を多く含む、若干砂質)
 2 10YR5/2 灰黄褐色土 (粘性なし、しまりごく強い、径0.2cm程の礫・白色粒を多く含む、若干砂質)
 3 10YR7/1 灰白色土 (粘性なし、しまりごく強い、径0.1cm程の小礫を含む、漆喰状) 3-4-05の38層に対応する
 4 10YR3/3 暗褐色土 (粘質土、しまりごく強い、径1cmの地山質土ブロック・地山質土粗粒を多く含む、径1cmの黄白色粘土ブロックを少量含む、白色粒を含む)
 5 10YR5/3 に近い黄褐色土 (砂質土、しまりごく強い、径3～5cmの礫・白色粒を含む)
 6 10YR1/6 褐色土 (砂質土、しまりごく強い、径1cmの小礫を多量に含む、径5cmの礫を含む)
 7 10YR5/3 に近い黄褐色土 (砂質土)
 8 10YR7/3 に近い黄褐色土 (粘性なし、しまりごく強い、白色土を多く含む、黄色砂質土を斑状状に含む、粒が粗く砂質が強い)
 9 10YR5/2 灰黄褐色土 (砂質土、しまりごく強い、径3～5cm・径1cmの礫を多く含む) 3-4-05の62層に対応する
 10 10YR6/8 明黄褐色土 (粘性なし、しまりごく強い、径3cmの礫を多く含む、白色粗粒・白色粒を多く含む、地山質土や黄白色粘土等をブロックや粗粒として多く含む) 3-4-05の65・69層・3-4-01の6層に対応する
 11 10YR3/4 暗褐色土 (粘質土、しまり強い、白色粒を多く含む、径1cmの地山質土ブロックを含む)
 12 10YR3/4 暗褐色土 (粘質土、しまり強い、白色粒を多く含む、径2cmの地山質土ブロック・黄色粒を含む)
 13 10YR1/3 に近い黄褐色土 (粘質土、しまり強い、径10cm程礫を多く含む)
 14 10YR3/1 黒褐色土 (粘質土、しまり強い、褐色～赤色粗粒と粒を含む、地山質土粗粒を少量含む)
 15 10YR1/4 褐色土 (粘質土、しまり強い、灰色粘質土・白色粘質土・地山質土・炭化物を斑状状に含む)
 16 10YR1/6 褐色土
 17 10YR3/3 暗褐色土 (粘質土、しまり強い、白色粒を斑状状に含む、径1cmの地山質土ブロックを含む)
 18 10YR7/2 に近い黄褐色土 (粘性なし、しまりごく強い、漆喰か砂のようなやや粒が粗い)
 19 10YR1/4 褐色土 (粘性なし、しまり強い、径1～2cm程の礫を多く含む)
 20 2.5Y5/4 に近い黄褐色土 (砂質土、しまりやや強い)
 21 10YR1/4 褐色土 (強粘質土、しまりやや強い、地山質土を斑状状に含む)
 22 10YR2/2 黒褐色土 (強粘質土、しまりやや強い、地山質土ブロック・径1～2cmの炭化物ブロックを多く含む)
 ※1・2 断面内整地層 Ⅱ期路面直後～Ⅲ期路面 (1層上面が期路面かは不明)、3～11 版築状盛土 (Ⅱ期) 3層は路面 (Ⅱ期) の可能性あり、12～22 1期、12 SX022



第31図 遺構図版 枅形1

- 1 10YR5/1 褐灰色土(粘質土、しまり強い、灰白色粘土をブロック状に含む) 攪乱
- 2 10YR8/8 黄褐色粗砂 攪乱
- 3 10YR5/1 黒褐色土(礫を多く含む) 攪乱
- 4 10YR5/2 灰黄褐色土(白色粒子・炭化物粗粒を含む) 攪乱
- 5 10YR7/2 黒褐色土(径10～20cmの石を含む、輪塚瓦出土) 3-1-05の2層に対応する
- 6 10YR6/2 灰黄褐色土(砂質土、しまりごく強い、白色粒を少量含む)
- 7 10YR4/6 褐色土(砂質土、しまりごく強い)
- 8 10YR5/1 褐灰色土(粘性なし、しまりごく強い、炭化物粗粒・白色粒を含む、鉄分を斑紋状に含む)
- 9 10YR5/1 褐灰色土(粘性なし、しまり強い、8層と類似するが若干粘質がある)
- 10 10YR5/2 灰黄褐色土(粘性なし、しまりごく強い、径3cmの地山質土ブロックを含む)
- 11 10YR6/2 灰黄褐色土(粘質土、しまり強い)
- 12 10YR4/4 褐色土(粘質土、しまり強い、径1～3cmの礫を多く含む)
- 13 10YR4/2 灰黄褐色土(粘性なし、しまりごく強い、白色粒を含む、径1cmの黄白色粘質土ブロック・径1cmの灰白色粘質土ブロックを少量含む、炭化物粗粒を微量含む)
- 14 10YR5/2 灰黄褐色土(粘性なし、しまり強い、灰白色砂質土を斑紋状に含む)
- 15 10YR4/2 灰黄褐色土(粘性なし、しまり強い、径5.0cm前後の礫を多く含む)
- 16 10YR4/6 褐色土(粘性なし、しまりごく強い、径5～10cmの礫を中心に)
- 17 10YR4/3 にぶい黄褐色土(粘性なし、しまり強い、径1～2cmの礫を多く含む、鉄分を所々に含む、18層よりしまりがなく小礫が多い)
- 18 10YR4/2 灰黄褐色土(粘質土、しまり強い、径1～2cmの礫・径10cmの礫を多く含む)
- 19 10YR4/1 褐灰色土(粘性なし、しまり強い、径0.2cmの小礫を多く含む、径1～2cmの礫を少量含む、灰白色砂質土・炭化物ブロックをごく微量含む)
- 20 10YR4/2 灰黄褐色土(粘性なし、しまり強い、径0.2cmの小礫ごく多量、径1cmの礫を多く含む、所々に灰白色の砂質土をブロック状に含む)
- 21 10YR5/4 にぶい黄褐色土(砂質土、しまり強い、炭化物粗粒を微量含む)
- 22 10YR5/3 にぶい黄褐色土(砂質土、しまりごく強い、炭化物粗粒・炭化物粘質土粗粒を微量に含む)
- 23 10YR6/3 にぶい黄褐色土(砂質土、しまりごく強い、小礫を多く含む、灰白色砂質土・黄白色砂質土を斑紋状に含む、5～10cmの礫を含む) 3-1-05の14層に対応する
- 24 10YR5/2 灰黄褐色砂(しまりごく強い)
- 25 10YR5/1 褐灰色土(粘質土、しまりやや強い)
- 26 10YR5/2 灰黄褐色土(強粘質土、しまりやや強い、下部に径10～20cmの礫を含む、白色粒を多く含む、小礫を含む、炭化物粗粒を少量含む)
- 27 10YR5/2 灰黄褐色土(粘質土、しまり強い)
- 28 10YR4/1 褐灰色土(粘質土、しまり強い、やや灰色を帯び、地山質土粗粒を含む)
- 29 10YR5/1 褐灰色土(粘性なし、しまりごく強い、白色粒を多く含む)
- 30 10YR5/2 灰黄褐色土(砂質土、しまりごく強い、黄褐色砂質土を含む、下部には径2～3cmの礫を集中的に含む)
- 31 10YR4/1 褐灰色土(粘質土、しまり強い、鉄分を多く含む、炭化物粗粒・炭化物ブロックを微量に含む)
- 32 10YR6/1 褐灰色土(粘性なし、しまりごく強い、灰白色粘質土を斑紋状に含む)
- 33 10YR5/2 灰黄褐色土(粘性なし、しまり強い、黄褐色の砂質土を所々に含む、炭化物粗粒・白色粒を微量に含む、径2cmの小礫を多く含む)
- 34 10YR4/3 にぶい黄褐色土(粘性なし、しまり強い、径2～3cmの地山質土ブロックを少量含む)
- 35 10YR5/1 褐灰色土(粘性なし、しまり強い、白色粒・径0.2cmの小礫を多く含む、黄白色粒を含む、径2～5cmの地山質土ブロックを微量含む)
- 36 10YR6/2 灰黄褐色土(砂質土、しまりごく強い)
- 37 10YR4/2 灰黄褐色土(砂礫土、しまりごく強い)
- 38 10YR5/8 黄褐色土(シルト質土、しまりあり) 5-3-04の6層・3-1-23の49層に対応する
- 39 10YR5/2 灰黄褐色土(砂質土、しまり強い)
- 40 10YR3/1 黒褐色土(粘性なし、しまりごく強い、礫を少量含む)
- 41 10YR5/2 灰黄褐色土(砂質土、しまり強い、径3～5cmの礫を含む)
- 42 10YR5/2 灰黄褐色土(砂礫土、しまりごく強い)
- 43 10YR4/1 褐灰色土(砂礫土、しまり強い)
- 44 10YR6/4 にぶい黄褐色土(砂礫土、しまり強い)
- 45 10YR5/2 灰黄褐色土(砂質土、しまり強い、小礫・礫を多く含む)
- 46 10YR5/2 灰黄褐色土(砂質土、しまりあり、上層より大きい礫が少ない)
- 47 10YR5/1 褐灰色土(砂質土、しまりごく強い)
- 48 10YR6/1 褐灰色土(粘性なし、しまりごく強い、礫を多く含む)
- 49 10YR5/2 灰黄褐色土(粘性なし、しまり強い)
- 50 10YR5/2 灰黄褐色土(砂質土、しまりごく強い、礫・砂を多く含む)
- 51 10YR5/1 褐灰色土(砂質土、しまりごく強い、小礫を含む)
- 52 10YR5/2 灰黄褐色土(粘質土、しまり強い)
- 53 10YR4/2 灰黄褐色土(粘土、しまり強い)
- 54 10YR4/2 灰黄褐色土(粘性なし、しまり強い、径3～5cmの礫を多く含む) 5-3-04の21層・3-1-23の50層に対応する
- 55 10YR4/3 にぶい黄褐色土(粘性なし、しまり強い)
- 56 10YR4/1 褐灰色土(粘性なし、しまり強い、地山粗粒を微量含む)
- 57 10YR5/2 灰黄褐色土(粘性なし、しまり強い、径3～5cmの礫を含む) 5-3-04の21層・3-1-23の52層に対応する
- 58 10YR5/1 褐灰色土(砂質土、しまりごく強い、礫を多く含む)
- 59 10YR5/1 褐灰色土(砂質土、しまりごく強い、58層に類似、58層より黄褐色砂礫土をより多く含む)
- 60 10YR4/1 褐灰色土(粘土、しまりやや強い、炭化物ブロック・地山ブロックを少量含む) 3-1-05の54層に対応する
- 61 10YR5/3 にぶい黄褐色土(強粘質土、しまりやや強い、径5cmの礫を少量含む) 3-1-23の56層に対応する
- 62 10YR5/2 灰黄褐色土(砂礫土、しまりごく強い)
- 63 10YR6/2 灰黄褐色土(粘質土、しまり強い)
- 64 10YR4/1 褐灰色土(粘質土、しまり強い、地山質土ブロック・粗粒・粒を含む) 5-3-04の29層に対応する
- 65 10YR7/1 灰白色土(粘性なし、しまりごく強い、漆喰状の層) 3-1-05の38層に対応する
- 66 10YR4/3 にぶい黄褐色土(粘性なし、しまりごく強い、径0.2cmの小礫を多く含む、径3cmの礫を含む、炭化物粗粒を微量含む) 3-1-05の47層に対応する
- 67 10YR5/2 灰黄褐色土(砂質土、しまりごく強い、径0.1cmの小礫を多く含む、径3cmの礫を含む) 3-1-05の52層に対応する
- 68 10YR5/2 灰黄褐色土(砂質土、しまりごく強い、小礫を多く含む、67層に比べて白色粒が多い)
- 69 10YR4/1 褐灰色土(粘質土、しまりあり、やや濃い、灰白色粘質土を径0.5cmのブロック状に所々に含む、炭化物粗粒を微量含む)
- 70 10YR5/1 灰黄褐色土(粘性なし、しまりごく強い、小礫を少量含む、砂質土を所々に含む) 3-1-05の58層に対応する
- 71 10YR6/1 褐灰色土(砂質土、しまりごく強い、炭化物粗粒を微量含む)
- 72 10YR5/1 褐灰色土(粘性なし、しまりごく強い、小礫を含む、砂質土を所々に含む) 3-1-05の59層に対応する
- 73 10YR5/1 褐灰色土(粘性なし、しまりごく強い、径1cmの礫を含む、灰白色砂質土を斑紋状に含む) 3-1-05の60層に対応する
- 74 10YR4/2 灰黄褐色土(粘性なし、しまり強い、灰白色砂質土を斑紋状に含む)
- 75 10YR5/2 灰黄褐色土(粘性なし、しまりごく強い、径0.2cmの小礫を多く含む)

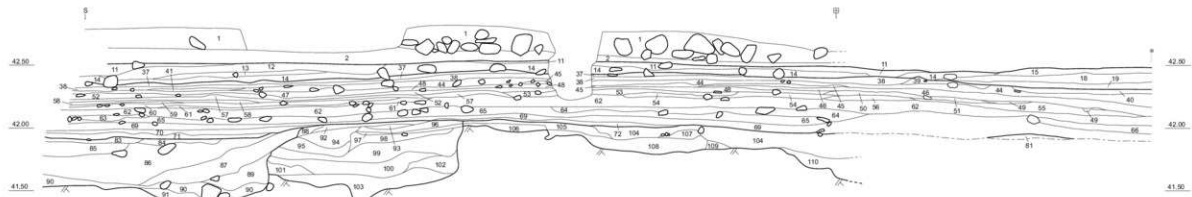
3-4-04 SD214-3・SD203北壁 断面図 土層注記



- | | | | | | |
|-------------|--|-------------|--|-------------|--|
| 76 10185/1 | 褐色土 (砂質土, しまり強い, 径2cmの礫を多く含む) | 103 10185/1 | 褐色土 (砂礫土, しまり強い, 小礫・礫を含む) | 136 10181/1 | 褐色土 (粘質土, しまり強い, 褐色粗粒・炭化物粗粒を少量含む) |
| 77 10186/1 | 礫状の層 | 104 10186/1 | 褐色土 (粘質土, しまり強い, 灰白色砂質土を斑状に含む) | 137 10181/3 | にがい黄褐色土 (強粘質土, しまり強い, 炭化物を多く含む) |
| 78 10185/3 | にがい黄褐色土 (粘性なし, しまりごく強い, 径0.2cmの小礫を多く含む, 灰色・黄褐色の砂質土を層々に含む) | 105 10185/1 | 褐色土 (粘性なし, しまり強い, 小礫を微量に含む) | 137 10186/2 | 灰黄褐色土 (粘土, しまり強い) 5-3-01の33層 3-4-12の58層に対応する |
| 79 10185/4 | にがい黄褐色土 (粘性なし, しまりごく強い, 82層に類似するがやや礫を多く含む) | 106 10185/2 | 灰黄褐色土 (粘性なし, しまりごく強い, 礫状物のものを含む) | 138 10186/2 | 灰黄褐色土 (強粘質土, しまり強い, 径2cmの灰白色粘土ブロックを少量含む, 137層と類似する) |
| 80 10186/1 | 褐色土 (砂質土, しまりごく強い) | 107 10185/4 | にがい黄褐色土 (強粘質土, しまりや強い, 径1cmの地山ブロックを含む) 3-1-23の55層に対応する | 139 10181/2 | 灰黄褐色土 (強粘質土, しまりや強い, 灰色粘質土を含む) |
| 81 10186/1 | 褐色土 (粘性なし, しまりごく強い, 上層よりやや暗い, 白色粒を含む) | 108 10185/3 | にがい黄褐色土 (粘質土, しまり強い, 地山土・炭化物をブロック状に含む) | 140 10181/1 | 黒褐色土 (粘土, しまり強い) |
| 82 10185/4 | にがい黄褐色土 (砂礫土, しまりごく強い) | 109 10186/4 | 褐色土 (粘性なし, しまり強い, 黄褐色土ブロック・礫を含む) | 141 10181/3 | にがい黄褐色土 (強粘質土, しまり強い, 地山質土を斑状に含む) |
| 83 10186/6 | 黄褐色土 (砂質土, しまりごく強い, やや濃い) 3-4-05の62層に対応する | 110 10181/2 | 灰黄褐色土 (粘性なし, しまり強い, 径0.5cmの小礫を含む) | 142 10181/3 | 暗褐色土 (強粘質土, しまり強い) |
| 84 10185/4 | にがい黄褐色土 (粘性なし, しまりごく強い, 径10cmの礫を少量含む) | 111 10186/2 | 灰黄褐色土 (粘質土, しまりや強い, 下層より砂質ブロックが少ない) | 144 10183/3 | 暗褐色土 (強粘質土, しまり強い, 143層より暗い) |
| 85 10181/2 | 灰黄褐色土 (粘性なし, しまりごく強い, 径0.2cmの小礫を多く含む, 径1cmの礫を少量含む, 砂質土を含む) 3-4-05の63層に対応する | 112 10185/3 | にがい黄褐色土 (強粘質土, しまり強い, 灰の粘土を含む) | 145 10182/3 | 暗褐色土 (粘質土, しまりあり, 地山粗粒を微量含む) |
| 86 10186/6 | 黄褐色土 (粘性なし, しまりごく強い, やや濃い, 礫・白色粒を多く含む) 3-4-05の63層に対応する | 114 10185/2 | 灰黄褐色土 (粘性なし, しまり強い, 黄褐色砂質土を含む) | 146 10185/2 | 灰黄褐色土 (粘質土, しまりあり, 地山質土を少量含む) |
| 87 10185/3 | にがい黄褐色土 (粘性なし, しまりごく強い, 径0.5~2cmの礫中心) | 115 10181/3 | にがい黄褐色土 (粘質土, しまり強い, 地山質土ブロックを少量含む) | 147 10181/2 | 灰黄褐色土 (強粘質土, しまりあり, 炭化物ブロック・黄白色粘質土を含む) 3-4-05の86層に対応する |
| 88 10186/8 | 明黄褐色土 (粘性なし, しまりごく強い, 86層より明るい, 礫・白色粒・白色粗粒中心) | 116 10185/2 | 灰黄褐色土 (粘性なし, しまり強い, やや砂質土を含む) | 148 10181/2 | 灰黄褐色土 (粘質土, しまりや強い, 炭化物を127層より多く含む, 地山ブロックを含む) |
| 89 10186/4 | にがい黄褐色土 (砂質土, しまり強い, やや濃い, 灰白色粘質土ブロックを少量含む, 黄褐色砂質土を斑状に含む) 3-4-05の70層に対応する | 117 10186/2 | 灰黄褐色土 (砂質土, しまりごく強い) | 149 10181/2 | 灰黄褐色土 (粘質土, しまりや強い, 地山質土を多く含む) |
| 90 10187/4 | にがい黄褐色土 (砂質土, しまりごく強い, 黄褐色砂質土を斑状に含む) | 118 10186/2 | 灰黄褐色土 (粘性なし, しまり強い, やや砂質土を含む) | 150 10181/2 | 灰黄褐色土 (粘質土, しまりや強い, 地山質土を多く含む) |
| 91 10184/3 | にがい黄褐色土 (粘性なし, しまりごく強い, 黄白色砂質土をとても多く含む, 径2cmの礫を含む, 79層に類似する) | 119 10187/1 | 灰白色土 (砂質土, しまり強い, 礫状のものを主体とし炭化物を少量含む) | 151 10181/2 | 黒褐色土 (強粘質土, しまり強い, 炭化物を多く含む) |
| 92 10186/4 | にがい黄褐色土 (砂質土, しまり強い, 89層と類似するが89層は粗く, 92層はきめ細かい) 3-4-05の71層に対応する | 120 10186/2 | 灰黄褐色土 (砂質土, しまりごく強い) | 152 10181/1 | 黒褐色土 (粘質土, しまり強い, 地山質土ブロックを少量含む) |
| 93 10186/4 | にがい黄褐色土 (粘性なし, しまり強い, 径3~5cmの灰白色粘土ブロックを少量含む) | 121 10187/1 | 灰白色土 (砂質土, しまり強い, 礫状のものもをとても多く含む) | 153 10185/1 | 褐色土 (粘質土, しまり強い, 地山質土を斑状に含む) |
| 94 10183/2 | 黒褐色土 (粘性なし, しまり強い, 灰白色粘質土を斑状に含む) | 122 10184/2 | 灰黄褐色土 (粘土, しまり強い, 地山質土粗粒・礫を少量含む) | 153 10181/2 | 褐色土 (粘質土, しまりや強い, 灰白色の砂質土を所々に含む, 155層と類似するが155層はどろみ少ない) |
| 95 10185/1 | 褐色土 (粘性なし, しまり強い, 灰白色粘質土・灰色砂質土・黄色砂質土を含む) | 123 10186/8 | 明黄褐色土 (砂質土, しまりや強い) | 154 10182/1 | 黒色土 (粘土, しまりあり, 炭化物) |
| 96 10181/1 | 褐色土 (粘質土, しまり強い, 上層より暗い, 黄白色粘質土をとても多く含む) | 124 10186/6 | 明黄褐色土 (砂質土, しまり強い) | 155 10185/1 | 褐色土 (粘性なし, しまり強い, 径0.5cmの炭化物粗粒を含む) |
| 97 10185/1 | 褐色土 (粘質土, しまりや強い, 灰黄褐色の砂質土を多く含む) | 127 10181/2 | 褐色土 (粘質土, しまりや強い, 炭化物を含む) | 156 10181/3 | にがい黄褐色土 (粘土, しまり強い, 径1cmの炭化物ブロック・灰白色粘土を多く含む) |
| 98 10187/4 | にがい黄褐色土 (粘質土, しまり強い) | 128 10185/3 | にがい黄褐色土 (粘質土, しまりあり, 黄白色砂質土を含む) | 157 10185/2 | 灰黄褐色土 (粘質土, しまり強い, 地山ブロック・炭化物ブロックを多く含む) |
| 99 10186/1 | 褐色土 (粘質土, しまり強い, 黄褐色砂質土を斑状に含む, 鉄分多く含む) | 129 10181/4 | 褐色土 (粘性なし, しまりや強い, 黄色粘質土を多く含む) | ※1 ~ 10 | 近代以降, 11~61 II~III期, 65~116 築屋状盛土 (I期), 117~157 I期, 1 SK203, 3 SK202, 4 SK201, 5~9 下層 38上面 野面 (II期), 60~61 SK002 破砕母材の埋戻土, 65・100~102・104・105・107・108 土間 踏面 (I期), 137・138 SK002 5層に二層化する粘土層, 141 SK006 土山 (破砕母材の埋戻土の可塑性あり), 152 SK007, 153~157 SK006 |
| 100 10186/1 | 褐色土 (砂質土, しまりごく強い, 鉄分・黄褐色砂質土を含む) | 130 10181/1 | 褐色土 (粘質土, しまりあり, 炭化物粗粒・地山粗粒を少量含む) | | |
| 101 10185/2 | 灰黄褐色土 (粘性なし, しまりごく強い, 鉄分を多く含む, 小礫を少量含む) | 131 10186/6 | 明黄褐色土 (砂質土, しまりや強い) | | |
| 102 10185/1 | 褐色土 (砂質土, しまり強い, 下層より礫少ない) | 132 10181/1 | 褐色土 (粘質土, しまりあり, 地山質土を斑状に含む) 炭化物粗粒・褐色粗粒を少量含む | | |
| | | 133 10185/2 | 灰黄褐色土 (粘質土, しまりあり) | | |
| | | 134 10181/1 | 褐色土 (粘質土, しまりあり, 炭化物ブロック・地山質土をブロック多く含む, 褐色粗粒を少量含む) | | |

3-4-04 SD214-3・SD203北壁 断面図 (1/30)

第32図 遺構図版 枳形2



- 1 101X3/4 暗褐色土 (地山質粘土・礫を含む)
- 2 101X3/4 暗褐色土 (地山質粘土・礫を含む、土層との間に礫を多く含む) 3-4-04の5層に対応する
- 3 101X1/4 褐色土 (粘性なし、しまりやや強い、きめ粗い、戸室ナップを含む) 3-4-06の1層に対応する
- 4 101X6/8 明黄褐色土 (粘性なし、しまりやや強い、炭化土・径0.5cmの砂粒を少量含む)
- 5 101X6/6 黄褐色土 (粘質土、しまりやや強い、18層の粘土ブロックが埋れながら混入) 3-2-11の17層・3-4-06の2層に対応する
- 6 101X1/3 にぶい黄褐色砂 (しまり弱い、きめやや強い、砂粒を含む) 3-2-11の18層・3-4-06の4層に対応する
- 7 101X4/4 暗褐色土 (粘性なし、しまりやや強い、きめやや粗い、砂粒・径3cmの礫を多く含む)
- 8 101X5/4 にぶい黄褐色土 (粘性なし、しまりなし、きめ粗い、砂粒・10cmの礫を多く含む)
- 9 101X4/4 にぶい黄褐色土 (粘土、しまり強い、黄褐色粘土ブロックを多く含む)
- 10 101X1/4 褐色土 (粘性なし、しまりやや強い、きめ粗い、径10～25cmの小礫を含む)
- 11 101X1/4 褐色土 (砂質土、礫を含む)
- 12 101X1/3 にぶい黄褐色土 (砂質土)
- 13 101X3/3 にぶい黄褐色土
- 14 101X3/3 にぶい黄褐色土 (砂礫土) 3-4-04の23層に対応する
- 15 101X5/6 黄褐色砂 (しまりやや強い、径0.5cmの砂粒を含む)
- 16 101X5/6 黄褐色土 (粘性なし、しまりやや強い、土層に対応するが土層より礫少なく、砂を多く含む)
- 17 101X4/4 褐色土 (粘性なし、しまりやや強い、径1cmの地山質土ブロックを微量含む)
- 18 101X5/4 にぶい黄褐色土 (粘土、しまり強い、黄褐色・灰色粘土ブロックを多く含む、小礫を少量含む)
- 19 3-2-11の11層・3-4-06の10層に対応する
- 20 101X3/4 暗褐色土 (粘質土、しまりやや強い、きめ粗い、径0.5cmの礫を多く含む、礫状のものを含む)
- 21 101X5/4 にぶい黄褐色土 (粘質土、しまり強い、黄色土・灰色粘土土を多く含む、18層の粘土がややくずれて入る) 3-2-11の19層・3-4-06の8層に対応する
- 22 101X1/6 褐色土 (粘性なし、しまりやや強い、炭化物・砂粒を多く含む)
- 23 101X1/3 にぶい黄褐色土 (粘性なし、しまりやや強い、きめやや粗い、23層に礫層があるが、礫が少く白色粒を少量含む)
- 24 101X3/3 にぶい黄褐色土 (粘性なし、しまりやや強い、きめやや粗い、礫を多く含む)
- 25 101X1/6 褐色土 (粘性なし、しまりやや強い、赤色土・炭化物をやや多く含む)
- 26 101X5/6 黄褐色土 (粘性なし、しまりやや強い、きめやや粗い、26層とはほぼ同じだがや礫を多く含む)
- 27 101X5/6 黄褐色砂 (しまりやや強い、きめやや粗い、径1～3cmの礫を多く含む)
- 28 101X3/3 にぶい黄褐色土 (粘性なし、しまりやや強い、灰白色粘土ブロック・径3cmの礫を少量含む)
- 29 101X3/3 暗褐色土 (粘質土、しまりやや強い、白色粒を少量含む)
- 30 101X3/3 にぶい黄褐色土 (粘土、しまり強い、黄灰色粒状土を含む)
- 31 101X2/3 黒褐色土 (粘質土、しまりやや強い、白色土・赤色土・炭化物を少量含む)
- 32 101X2/3 灰黄褐色土 (粘性なし、しまりやや強い、礫状のものを含む)
- 33 101X1/6 褐色土 (粘性なし、しまりやや強い、暗黄褐色砂質土を含む)

- 34 7.31X5/8 黄褐色砂 (しまりやや強い、灰白色粘土土ブロックを少量含む)
- 35 101X7/4 にぶい黄褐色砂 (しまりやや強い、礫状のものも少量含む)
- 36 101X1/4 褐色土 (粘性なし、しまりやや強い、きめやや粗い、径1cmの砂粒・礫を多く含む、3-4-06の3層で見たられる黄色粘土ブロックを少量含む)
- 37 101X4/3 にぶい黄褐色土 (礫状のものも内蔵した状態に埋れている)
- 38 101X7/2 にぶい黄褐色土 (粘性なし、しまり強い、礫状のものも多く含む) 3-4-02の3層・3-4-04の65層に対応する
- 39 101X5/4 にぶい黄褐色土 (粘性なし、しまりやや強い、砂粒土を多く含む)
- 40 101X6/4 にぶい黄褐色土 (粘性なし、しまり強い、黒色粒を多く含む炭化物・礫状のものも多く含む)
- 41 101X4/3 にぶい黄褐色土 (粘質土、しまりやや強い、褐色粘土ブロックを少量含む、炭化物をごく少量含む)
- 42 101X4/3 褐色土 (粘質土、しまりやや強い、礫状のものも少量含む)
- 43 101X1/3 暗褐色土 (粘質土、しまりやや強い、礫状のものも少量含む)
- 44 101X3/4 暗褐色土 (粘質土、しまりやや強い、黄白色粘土土ブロックを少量含む、地山質土・黒色土を部分的に含む)
- 45 101X3/3 にぶい黄褐色土 (地山質土粒を少量含む)
- 46 101X3/4 暗褐色土 (粘質土、しまりやや強い、礫を多く含む、黄褐色粘土土層状に含む)
- 47 101X4/3 にぶい黄褐色土 (若干粘質土を含む) 3-4-04の66層に対応する
- 48 暗褐色土 (礫状のもの)
- 49 101X6/3 灰黄褐色土 (粘性なし、しまりやや強い、40層に礫層)
- 50 101X5/4 黄褐色土 (粘性なし、しまりやや強い、きめやや粗い、砂粒を多く含む)
- 51 101X3/4 にぶい黄褐色土 (粘質土、しまりやや強い、径0.5cmの礫を含む)
- 52 101X5/4 にぶい黄褐色土 (砂礫土) 3-4-04の67層に対応する
- 53 101X4/2 灰黄褐色土 (灰白色砂質土を含む、径1cm地山質土ブロックを少量含む)
- 54 101X2/3 灰黄褐色土 (径1cm礫を多く含む、白色土・灰色砂質土を含む)
- 55 101X1/4 褐色土 (粘性なし、しまりやや強い、砂層の礫状のものも層状に含む)
- 56 101X6/8 明黄褐色土 (粘性なし、しまりやや強い、きめ粗い、径1cmの砂粒・礫を多く含む)
- 57 101X4/2 灰黄褐色土 (小礫を多く含む)
- 58 101X4/2 灰黄褐色土 (粘性なし、しまり強く強い、小礫を少量含む、砂質土を所々に含む) 3-4-04の70層に対応する
- 59 101X4/2 灰黄褐色土 3-4-04の72層に対応する
- 60 101X1/4 黒褐色土 (礫を含む) 3-4-04の73層に対応する
- 61 101X6/8 褐色土
- 62 101X5/6 黄褐色土 (砂質土、しまりやや強い、きめやや粗い、径1～5cmの礫を多く含む) 3-4-04の83層・3-4-02の9層に対応する
- 63 101X4/2 灰黄褐色土 (粘性なし、しまり強く強い、径0.2cmの小礫を多く含む、径1cmの礫を少量含む、砂質土を含む) 3-4-04の85層に対応する
- 64 101X6/8 明黄褐色土 (粘性なし、しまりやや強い、きめ粗い、白色粘土ブロックを含む、径5cmの小礫多い)
- 65 101X5/6 黄褐色土 (粘性なし、しまりやや強い、径0.2cmの礫・3-4-02の10層に対応する)

- 66 101X5/6 黄褐色土 (粘質土、しまりやや強い、きめやや粗い、径2～5cmの礫を含む)
- 67 101X4/4 褐色土 (粘性なし、しまりやや強い、黄白色粘土土ブロックを少量含む、炭化物を多く含む)
- 68 101X5/8 黄褐色土 (粘性なし、しまりやや強い、きめやや粗い、地山質土ブロックを多く含む、砂礫土を含む)
- 69 101X5/8 黄褐色土 (砂礫土、しまりやや強い、きめやや粗い、101X6/6明黄褐色の粘土土ブロックを多く含む) 3-4-04の88層・3-4-02の10層に対応する
- 70 101X5/6 黄褐色土 (シルト質土、砂・礫を多く含む) 3-4-04の69層に対応する
- 71 101X5/8 黄褐色土 (シルト質土、砂・礫を多く含む) 3-4-04の92層に対応する
- 72 101X2/1 黒色土
- 73 101X2/3 黒褐色土 (油粘質土、しまりやや強い、101X3/3にぶい黄褐色粘土土ブロックを多く含む、炭化物を少量含む、礫状のものも長さ15～20cm厚さ1cm含む)
- 74 101X1/8 明黄褐色土 (粘性なし、しまりやや強い、きめ粗い、径10cmの礫を多く含む)
- 75 101X1/4 にぶい黄褐色土 (粘性なし、しまりやや強い、79層の土をブロック状に含む)
- 76 101X3/4 暗褐色土 (粘性なし、しまりやや強い、炭化物を少量含む)
- 77 101X2/2 黒褐色土 (粘性なし、しまりやや強い、炭化物を多く含む)
- 78 101X6/6 明黄褐色土 (粘性なし、しまりやや強い、粘土土ブロックをごく少量含む)
- 79 101X2/2 黒褐色土 (油粘質土、しまりやや強い、地山質土粒を少量含む、炭化物・砂質土ブロックを含む)
- 80 101X3/3 暗褐色土 (粘土、しまりやや強い、地山質土ブロックを含む)
- 81 101X2/3 暗褐色土 (粘性なし、しまりやや強い、褐色粘土土ブロックを多く含む、炭化物を少量含む)
- 82 7.31X5/8 明褐色土 (粘土、しまり強い)
- 83 101X4/4 暗褐色土 (粘質土)
- 84 101X3/4 暗褐色土 (粘土、30層より地山質土ブロックが少ない)
- 85 101X4/4 暗褐色土 (径1.0～3.0cmの礫を含む)
- 86 101X3/4 暗褐色土 (地山質土と径10～20cm大の礫を含む) 3-4-04の147層に対応する
- 87 101X4/4 暗褐色土 (粘質土、地山質土と径5cm大の礫を含む)
- 88 101X3/4 暗褐色土 (径2層より径1cmの地山質土ブロックを多く含む)
- 89 101X3/3 暗褐色土
- 90 101X2/3 褐色土
- 91 101X7/4 にぶい黄褐色土 (炭質土、礫を多く含む)
- 92 101X4/2 暗褐色土 (炭質土、炭質土の風化したものも層状にしている)
- 93 101X7/4 灰白色土 (風化している)
- 94 101X4/2 暗褐色土
- 95 101X2/2 黒褐色土 (粘質土、地山質土を含む)
- 96 101X7/4 灰白色土
- 97 101X3/4 暗褐色土 (地山質土粒を少量含む)
- 98 101X2/2 暗褐色土 (粘土)
- 99 101X4/4 暗褐色土 (地山質土を多く含む)
- 100 101X3/3 暗褐色土 (粘質土)
- 101 101X2/3 暗褐色土 (地山質土を多く含む)
- 102 101X2/3 黒褐色土
- 103 101X7/4 にぶい黄褐色土 (油粘質土粒を含む)
- 104 101X2/2 黒褐色土 (地山質土を多く含む)
- 105 101X2/2 黒褐色土 (地山質土を多く含む)
- 106 101X2/2 黒褐色土 (しまりあり)
- 107 101X4/4 にぶい黄褐色土
- 108 101X4/4 黒褐色土
- 109 101X3/4 黒褐色土 (地山質土を多く含む)
- 110 101X2/2 黒色土
- 111 3-2-11の2代地山質土 3 段改良時 (明治15年、14～22 層間、33～79 層間、80～110 1期、4～6 年代改良時の改良と埋戻し、11・12・14・15 上面 露出、20 段改良、25～27 SM31 (1期) 埋戻しと埋戻し、33～35 SM33改良時の地山土、33～35・37～40 露出、38 SM31 (1期) 埋戻し

3-4-05 SD214-2西壁 断面図 (1/30)

第33図 遺構図版 枳形3



3-4-06 SD213 東壁 断面図 (1/30)

1 10044.4 褐色土 (粘性なし、しまりや強い、赤褐色砂質土を少量含む)
 2 10045.6 黄褐色土 (粘質土、しまりや強い、灰褐色砂質土を多く含む、8~10層の粘土ブロックを含む) 3~2-11の
 3 10046.3 褐色土 (粘性なし、しまり強い) 3~2-11の18層・19-20の6層に対応する
 4 10047.3 灰褐色砂質土 (砂質土、しまり強い) 3~2-11の18層・19-20の6層に対応する
 5 10047.4 褐色土 (粘性なし、しまりや強い、小礫を多く含む)
 6 10047.4 褐色土 (粘性なし、しまりや強い、小礫を多く含む)
 7 10047.6 褐色土 (粘土、しまりや強い、赤褐色土を少量含む)
 8 10046.8 明黄褐色土 (粘土、しまり強い) 3~2-11の19層、3~4-05の20層に対応する
 9 10044.3 に近い黄褐色土 (粘性なし、しまりや強い、さめや強い、小礫を少量含む) 3~2-11の9層に対応する
 10 10045.8 黄褐色土 (粘質土、しまりや強い) 3~2-11の11層・3~4-05の18層に対応する
 11 10045.4 に近い黄褐色土 (粘土、しまり強い)
 12 10045.6 褐色土 (粘性なし、しまりや強い、暗褐色砂質土を多く含む)
 13 10045.6 褐色土 (粘性なし、しまりや強い) 白色粘土を多く含む、黄白色粘土層を含む、炭化物をごく少量含む
 14 10044.6 褐色土 (粘質土、しまりや強い)
 15 10044.6 褐色土 (粘質土、しまりや強い)、暗褐色粘土ブロックを多く含む
 16 10042.3 黄褐色土 (粘性なし、しまりや強い) 3~2-11の12層に対応する
 17 10045.8 黄褐色土 (砂質土、しまりや強い、さめや強い)、白色砂質土ブロックを含む
 18 10043.4 暗褐色土 (粘性なし、しまりや強い、黄褐色土ブロックをごく少量含む)
 19 10044.6 暗褐色土 (粘性なし、しまりや強い、灰色粘土をごく少量含む)
 20 10045.6 黄褐色土 (粘性なし、しまりや強い、礫を少量含む)



3-4-06 SD213 東壁 断面図 (1/30)

21 10044.4 褐色土 (粘性なし、しまりや強い)
 22 10045.6 灰褐色土 (粘土、しまり強い)
 23 10045.6 黄褐色土 (砂質土、しまりや強い)
 24 10044.6 褐色土 (粘性なし、しまりや強い)
 25 10044.6 褐色土 (粘性なし、しまりや強い、さめや強い、小礫を多く含む)
 26 10044.4 褐色土 (粘性なし、しまりや強い、径2cm前後の礫を少量含む)
 27 10043.4 暗褐色土 (粘性なし、しまりや強い、黄褐色土を少量含む、径1cmの礫
 山ブロックを少量含む)
 28 10044.4 褐色土 (粘性なし、しまりや強い、灰褐色砂質土を多数含む、径1~5cmの
 山ブロックを少量含む)
 29 10044.6 暗褐色土 (粘質土、しまりや強い、黄褐色粘土を多く含む、径5cmの礫を少
 量含む)
 30 10043.4 暗褐色土 (粘質土、しまりや強い、暗褐色粘土を少量含む)
 31 10043.3 暗褐色土 (粘質土、しまりや強い、炭化物を多く含む)
 32 10046.2 灰黄褐色土 (粘性なし、しまりや強い、黄褐色土を一部含む、黄白色粘土ブロック
 33 10045.8 黄褐色土 (粘質土、しまりや強い、35層の頂上を一部含む、黄白色粘土ブロック
 34 10043.4 暗褐色土 (粘質土、しまりや強い) 3~4-05の36層に対応する
 35 10045.6 黄褐色土 (粘質土、しまりや強い、さめや強い、上層で礫を多く含む、層上
 部約50cm厚の直径1cm前後の粘土ブロックを多く含む(炭化物を少量含む)
 36 10044.6 暗褐色土 (粘質土、しまりや強い、黄褐色粘土を少量含む)
 37 10043.4 暗褐色土 (粘質土、しまりや強い、黄白色-灰白色の粘土を多く含む、炭化物・
 白色粘土を多く含む)
 38 10046.8 明黄褐色土 (砂質土、しまり強い、さめ強い、径3~5cmの礫を多く含む)
 39 10043.2 黄褐色土 (粘土、しまりや強い、炭化物を含む)
 40 石灰採取 (近代以降)、2~31、31層、32~39層、2~4 石灰改修時の採取と
 石灰採取 (近代以降)、2 踏面 (11層)、32 踏面 (11層)、33~34 S0031 踏面、
 35・36 P025 踏面

3-4-06 SD213 東壁 断面図 (1/30)

3-4-06 SD213 東壁 断面図 (1/30)

3-4-06 SD213 東壁 断面図 (1/30)

3-4-06 SD213 東壁 断面図 (1/30)

3-4-06 SD213 東壁 断面図 (1/30)

3-4-06 SD213 東壁 断面図 (1/30)

3-4-06 SD213 東壁 断面図 (1/30)

3-4-06 SD213 東壁 断面図 (1/30)

3-4-06 SD213 東壁 断面図 (1/30)

3-4-06 SD213 東壁 断面図 (1/30)

3-4-06 SD213 東壁 断面図 (1/30)

3-4-06 SD213 東壁 断面図 (1/30)

3-4-06 SD213 東壁 断面図 (1/30)

3-4-06 SD213 東壁 断面図 (1/30)

3-4-06 SD213 東壁 断面図 (1/30)

3-4-06 SD213 東壁 断面図 (1/30)

3-4-06 SD213 東壁 断面図 (1/30)

3-4-06 SD213 東壁 断面図 (1/30)

3-4-06 SD213 東壁 断面図 (1/30)

3-4-06 SD213 東壁 断面図 (1/30)

3-4-06 SD213 東壁 断面図 (1/30)

3-4-06 SD213 東壁 断面図 (1/30)

3-4-06 SD213 東壁 断面図 (1/30)

3-4-06 SD213 東壁 断面図 (1/30)

3-4-06 SD213 東壁 断面図 (1/30)

3-4-06 SD213 東壁 断面図 (1/30)

3-4-06 SD213 東壁 断面図 (1/30)

3-4-06 SD213 東壁 断面図 (1/30)

3-4-06 SD213 東壁 断面図 (1/30)

3-4-06 SD213 東壁 断面図 (1/30)

3-4-06 SD213 東壁 断面図 (1/30)

3-4-06 SD213 東壁 断面図 (1/30)

3-4-06 SD213 東壁 断面図 (1/30)

3-4-06 SD213 東壁 断面図 (1/30)



- 1 10YR4/4 褐色土 (粘性なし、しまりやや強い、小礫をやや多く含む、炭化物を少量含む)
- 2 10YR5/4 に近い黄褐色土 (粘質土、しまりやや弱め、褐色粘土プロック・赤色粘土少量含む)
- 3 10YR4/4 褐色土 (粘性なし、しまり弱い、きめ粗い、礫・戸葉チップ・小礫・黄色・褐色粘土プロックを少量含む)
- 4 やや多く含む) 黄褐色土 (粘性なし、しまりやや強い、灰色粘土プロック・赤色粘土・炭化物を少量含む)
- 5 10YR5/3 暗褐色土 (粘質土、しまりやや強い、きめや粗い、第3層に類似、ただし戸葉チップを含む)
- 6 10YR5/4 に近い黄褐色土 (砂質土、しまりやや強い、小礫・砂利・礫を多く含む)
- 7 10YR4/4 褐色土 (粘性なし、しまりやや強い、小礫・砂利を多く含む、赤色粘土ごく少量含む)
- 8 10YR3/4 暗褐色土 (粘質土、しまりやや強い、10YR5/8明黄褐色の粘土プレートを含む)
- 9 10YR3/4 暗褐色土 (粘性なし、しまりやや強い、赤色粘土・黄色粘土・炭化物を少量含む)
- 10 10YR3/4 暗褐色土 (粘性なし、しまりやや強い、灰色粘土プロックを少量含むが全体的にはやや砂質性が強い)
- 11 10Y7/2 に近い黄褐色砂 (しまりやや強い)

3-4-07 322E 東西断面図・エレベーション図 (1/40)

- 1 10YR4/4 褐色土 (粘性なし、しまりやや強い、小礫・黄色粘土を多く含む)
- 2 10YR5/8 黄褐色土 (粘質土、しまりやや強い、黄白色粘土プロック・赤色粘土を多く含む)
- 3 10YR4/3 に近い黄褐色土 (粘性なし、しまりやや強い、礫を多く含む)



- 1 10YR4/4 に近い黄褐色土 (粘質土、しまり強い、礫0.5cmの小礫・炭化物を少量含む)
- 2 10Y3/3 暗褐色土 (粘質土、しまりやや強い、礫0.5~3cmの礫を多く含む)

3-4-08 322E 裏側 東西断面図 (1/40)

- 3 10YR4/3 に近い黄褐色土 (粘質土、しまり強い、礫0.5cmの礫を含む)
- 4 10YR5/8 黄褐色土 (粘質土、しまり強い、10YR5/9黄褐色粘土を多く含む)
- 5 10YR4/4 褐色土 (粘質土、しまり強い、礫0.5cmの礫を含む、黄褐色の砂質土を均一に含む)
- 6 10YR4/4 褐色土 (砂質土、しまり強い)
- 7 10YR4/2 灰黄褐色土 (粘性なし、しまり強い、礫を多く含む、地山質土プロック・炭化物プロックを含む)
- 8 10YR5/4 に近い黄褐色土 (粘質土、しまり強い、礫3cmの礫を少量含む)
- 9 10YR4/4 暗褐色土 (粘質土、しまり強い)
- 10 10YR4/4 暗褐色土 (粘質土、しまり強い、粘土プロックを多く含む、炭化物粘土・白色粘土プロックを含む)

3-4-09 322OE SK203北壁 断面図 (1/30)

第35図 遺構図版 枋形5

(図解) 13~18 灰赤粘土(目黒)、19 黒粘土(目黒)

- 12 10YR3/4 暗褐色土 (粘質なし、しまりやや強い、小礫・炭化物を少量含む)
- 13 10YR3/4 暗褐色土 (粘質なし、しまりやや強い、褐色粘土プロックをごく少量含む)
- 14 10YR3/3 に近い黄褐色土 (粘性なし、しまりやや強い、小礫・赤色粘土・炭化物を少量含む)
- 15 10YR4/4 褐色土 (粘質なし、しまりやや強い、黄色・白色粘土プロックを少量含む)
- 16 7.5YR4/4 褐色土 (粘質なし、しまりやや強い、褐色粘土を均一に含む)
- 17 10YR4/4 褐色土 (粘質なし、しまりやや強い、小礫を多く含む)
- 18 10YR5/3 に近い黄褐色土 (粘性なし、しまりやや強い、礫・小礫を多く含む、11層に類似するプロックを含む)
- 19 10YR3/4 暗褐色土 (粘質なし、しまりやや強い、褐色粘土をやや均一に含む)
- 20 10YR3/4 暗褐色土 (粘質なし、しまりやや強い、褐色粘土を少量含む)
- 21 10YR4/4 褐色土 (粘性なし、しまりやや強い、炭化物をごく少量含む)
- 22 10YR3/4 暗褐色土 (粘質なし、しまりやや強い、褐色粘土を少量含む)

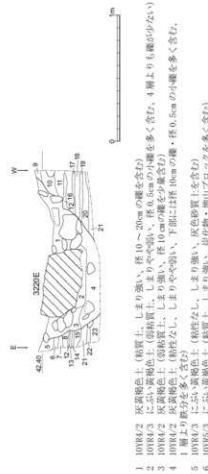
※1-2 枋形築土(目黒)、3-4 柱基礎、5 柱基礎、6 322OE裏方、7~10 枋形築土(目黒)、

11~22 灰赤粘土(目黒)

- 10YR4/6 褐色土 (粘性なし、しまりやや強い、赤色土プロックを多く含む、炭化物を少量含む)
- ※1-2 長尺の駒の頭取し、3-4 322OE裏方裏土

- 7 10184/2 灰黄褐色土 (粘性なし, しまり強い, 暗灰褐色砂質土を多く含む, 小礫を多く含む)
- 8 10184/2 灰黄褐色土 (粘性なし, しまり強い, 暗灰褐色砂質土を多く含む, 礫を少量含む)
- 9 10184/2 灰黄褐色土 (粘性なし, しまり強い, 灰化物・灰化物を多く含む, 礫を少量含む)
- 10 10184/2 灰黄褐色土 (粘性なし, しまり強い, 灰化物・灰分を含む)
- 11 10183/1 灰黄褐色土 (粘性なし, しまり強い, 灰分・礫を少量含む)
- 12 10183/4 土壌黄褐色土 (粘質なし, しまり強い, 径1.0cmの灰色粘土プロックを含む)
- 13 10183/2 灰黄褐色土 (粘質なし, しまり強い)
- 14 10183/2 灰黄褐色土 (砂質粘質土を含む)
- 15 10183/2 土壌黄褐色土 (粘性なし, しまりやや強い, 小礫・灰分を含む)
- 16 10183/3 土壌黄褐色土 (粘質なし, しまりやや強い, 灰化物を多く含む) 13層と同層の可能性あり
- 17 10184/2 灰黄褐色土 (粘質なし, しまり強い)
- 18 10184/2 灰黄褐色土 (砂質土, しまり強い)
- 19 10183/3 暗褐色土 (粘質なし, しまり強い, 灰化物を含む)
- 20 10183/3 暗褐色土 (粘質なし, しまり強い, 径1.5cmの礫を多く含む) 3-4-19の19層に対応する
- 21 10184/2 土壌黄褐色土 (シルト質土, しまり強い)
- 22 10183/4 土壌黄褐色土 (シルト質土, しまり強い)
- 23 10183/4 土壌黄褐色土 (シルト質土, しまり強い)

断面 3-4-10 3220E 断面 (1/30)



断面 3-4-11 3220E 断面 (1/40)

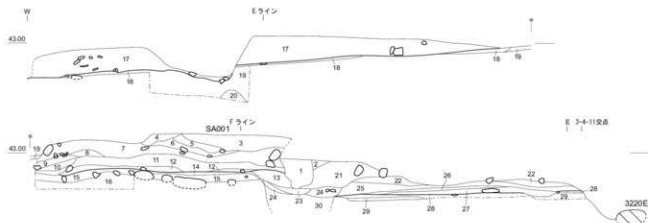


- 1 10184/3 土壌黄褐色土 (粘質なし, しまりやや強い, 8層との間に黄色砂あり)
- 2 10184/6 暗褐色土 (粘質なし, しまりやや強い, 暗褐色粘土プロックを少量含む)
- 3 10184/4 暗褐色土 (粘質なし, しまりやや強い, 暗褐色粘土プロックを少量含む)
- 4 10184/4 暗褐色土 (粘質なし, しまりやや強い, 暗褐色粘土プロックを少量含む)
- 5 10183/4 暗褐色土 (粘質なし, しまりやや強い, 小礫・砂質土を多く含む)
- 6 10184/4 暗褐色土 (粘質なし, しまりやや強い, 小礫・灰化物を多く含む)
- 7 10184/6 暗褐色土 (粘質なし, しまりやや強い, 小礫・灰褐色砂質土を少量含む)
- 8 10183/4 暗褐色土 (粘質なし, しまりやや強い, 暗褐色粘土プロックを少量含む)
- 9 10183/4 暗褐色土 (粘質なし, しまりやや強い, 暗褐色粘土プロックを少量含む)
- 10 10184/6 暗褐色土 (粘質なし, しまりやや強い, 暗褐色粘土プロックを少量含む)
- 11 10184/6 暗褐色土 (粘質なし, しまりやや強い, 暗褐色粘土プロックを少量含む)
- 12 10184/6 暗褐色土 (粘質なし, しまりやや強い, 暗褐色粘土プロックを少量含む)
- 13 10183/4 暗褐色土 (粘質なし, しまりやや強い, 暗褐色粘土プロックを少量含む)

- 14 10183/8 黄褐色土 (粘性なし, しまりやや強い, きめやや粗い, 黄褐色土や多く含む)
- 15 10183/4 暗褐色土 (粘質なし, しまりやや強い, 暗褐色粘土プロックを多く含む, 灰化物を多く含む)
- 16 暗褐色土 (粘質なし, しまりやや強い, 暗褐色粘土プロックを多く含む, 径2.0~3.0cmの円礫を含む) 3-4-10の11層に対応する
- 17 10183/4 暗褐色土 (粘質なし, しまりやや強い, 暗褐色粘土プロックを多く含む) 3-4-10の13層に対応する
- 18 10183/6 暗褐色土 (粘質なし, しまりやや強い, 暗褐色粘土プロックを多く含む)
- 19 10183/2 灰黄褐色土 (シルト質土, しまりやや強い, 暗褐色粘土プロックを少量含む)
- 20 10183/4 暗褐色土 (粘性なし, しまりやや強い, 砂質土を少量含む)
- 21 10183/3 暗褐色土 (粘性なし, しまりやや強い, 赤色粘土を含む)
- 22 10183/4 暗褐色土 (粘性なし, しまりやや強い, 黄色・灰褐色粘土プロックを少量含む)
- 23 10183/4 暗褐色土 (粘質なし, しまりやや強い, 暗褐色粘土プロックを少量含む)

断面 3-4-11 3220E 断面 (1/40)

第36図 遺構図版 枳形6



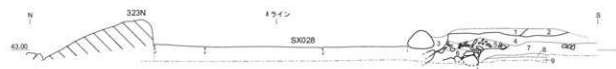
3-4-12 SA001-T014 北壁 断面図 (1/40)



3-4-13 SA001-T014 南壁 断面図 (1/40)

3-4-12・13 共通土層注記

- 1 10YR3/4 暗褐色土 (粘性なし, しまりやや強い, きめやや粗い, 小礫を多く含む, 炭化物・黄色粒を少量含む)
- 2 10YR/6 褐色土 (粘性なし, しまりやや強い, 黄色粒・赤色粒を多く含む, 小礫を少量含む)
- 3 10YR1/3 にぶい黄褐色土 (粘質土, しまりやや弱い, 黄色と褐色粘土ブロックを多く含む)
- 4 10YR1/6 褐色土 (粘質土, しまりやや弱い, 黄色粒・赤色粒を多く含む)
- 5 10YR6/8 明黄褐色土 (粘質土, しまりやや強い, 黄色粘土ブロックをやや多く含む, 鉄分が全体的に広がる)
- 6 10YR3/3 暗褐色土 (粘性なし, しまりやや強い, 炭化物・赤色粒・黄色粒を多く含む)
- 7 10YR1/3 にぶい黄褐色土 (粘質土, しまりやや弱い, きめやや粗い, 黄色粘土ブロックをやや多く含む, 鉄分が全体的に広がる) 3-4-14の7層に対応する
- 8 10YR1/6 褐色土 (粘性なし, しまりやや弱い, 赤色粒をごく少量含む)
- 9 10YR5/6 黄褐色土 (粘性なし, しまりやや強い, 黄色粘土ブロックを少量含む, 赤色粒をごく少量含む)
- 10 10YR1/6 褐色土 (粘性なし, しまりやや弱い, 赤色粒と炭化物をごく少量含む)
- 11 10YR5/6 黄褐色土 (粘性なし, しまりやや弱い, きめやや粗い, 黄色粘土ブロックを多く含む, 鉄分が全体的に広がる)
- 12 10YR2/3 黒褐色土 (粘質土, しまりやや弱い, 赤色粒を多く含む, 黄色粘土ブロックを少量含む)
- 13 10YR1/4 褐色土 (粘質土, しまりやや強い, 黄色と褐色の粘土ブロックを多く含む, 小礫を多く含む)
- 14 10YR1/3 にぶい黄褐色土 (粘性なし, しまりやや弱い, 戸室トップを多く含む, 鉄分が全体的に広がる)
- 15 10YR1/2 灰黄褐色砂 (しまり弱い, 小礫を多く含む)
- 16 10YR3/4 暗褐色土 (粘性なし, しまり強い, 小礫を非常に多く含む, 鉄分が全体的に広がる)
- 17 10YR2/1 黒色土 炭結時の埋土
- 18 10YR2/2 黒褐色土 (シルト質土, しまりあり) 炭絶までの最終面か
- 19 10YR3/3 暗褐色土 (粘質土, 砂粒を含む, 礫を少量含む)
- 20 10YR1/4 褐色土 (粘質土, 黄色粒を多く含む)
- 21 10YR1/4 褐色土 (粘質土, 円礫・粗砂・黒褐色土ブロックを含む)
- 22 10YR1/1 極灰色土 (粘質土, しまり弱い)
- 23 10YR1/4 褐色土 (砂質土)
- 24 10YR5/4 にぶい黄褐色土 (砂質土, しまり強い)
- 25 10YR1/3 にぶい黄褐色土 (砂質土, しまりあり, 小礫を多く含む)
- 26 10YR3/3 暗褐色土 (砂質土, しまりあり)
- 27 10YR1/6 褐色土 (弱粘質土, しまりあり, 小礫・炭化物粒を含む)
- 28 10YR6/4 にぶい黄褐色土 (粘質土, 小礫を多く含む, 上面にうすく残った砂がある)
- 29 10YR5/4 にぶい黄褐色土 (粘質土, しまりあり)
- 30 10YR1/6 褐色土 (砂質土) 炭状に南にのびる

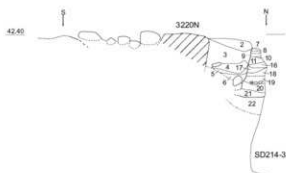


3-4-14 SK028 断面図 (1/40)

- 1 10YR3/3 暗褐色土 (弱粘質土, 豆砂利と黒褐色粘質土を少量含む) 明治以降の可能性が高い
 - 2 10YR1/3 にぶい黄褐色土 (しまりあり, 径1cm程の黄色土粒を含む) 植栽層
 - 3 10YR1/4 褐色土 (しまり弱い, 径0.2~0.3cmの黄色粒を多く含む, 炭化物を少量含む, 砂粒を含む)
 - 4 10YR2/3 暗褐色土 (粘質土, しまりあり, 焼土・炭化物粒・黒褐色土を含む)
 - 5 10YR3/3 暗褐色土 (しまりなし, 礫・いぶし瓦等を多く含む, 戸室トップを含む)
 - 6 10YR5/3 にぶい黄褐色土 (しまり強い, 5層より細粒の戸室トップを多く含む)
 - 7 10YR1/3 にぶい黄褐色土 (粘質土, しまりやや弱い, きめやや粗い, 黄色粘土ブロックをやや多く含む, 鉄分が全体的に広がる) SA01基礎層 3-4-12の7層に対応する
 - 8 10YR1/3 にぶい黄褐色土 (砂質土, しまりあり, 礫を少量含む)
 - 9 10YR6/4 にぶい黄褐色土 (粘質土, 砂・礫を含む)
- ※3 SK028 植方, 宝暦~炭絶までの間の改修, 4 宝暦以降の改修の際のSA001-2, 5・6 残存SK028以前の階段放土, 下方面方の残りあり, 7~9 SA001-1盛土

0 1m

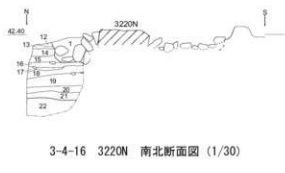
第37図 遺構図版 枋形7



3-4-15 3220N 南北断面図 (1/30)

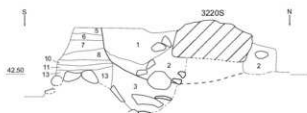
3-4-15・16 共通土層注記

- 1 10YR4/4 褐色土 (粘性なし、しまり強い、径10cmの礫を多く含む、2層に類似)
- 2 10YR5/1 褐色土 (粘質土、しまりやや強い、灰色粘質土・礫を含む)
- 3 10YR4/6 褐色土 (粘質土、しまりやや強い、地山ブロック・灰色・黄色砂粒・鉄分を含む)
- 4 10YR5/3 にぶい黄褐色土 (粘質土、しまり強い、2層に類似)
- 5 10YR5/3 にぶい黄褐色土 (粘質土、しまり強い、灰色粘土粗粒を少量含む)
- 6 10YR4/4 褐色土 (粘性なし、しまり強い、褐色砂質土を多く含む)
- 7 10YR5/4 にぶい黄褐色土
- 8 10YR4/2 灰黄褐色土 (粘土、しまり強い、炭化物を多く含む)
- 9 10YR5/3 にぶい黄褐色土 (粘質土、しまり強い、地山粗粒を含む)
- 10 10YR5/3 にぶい黄褐色土 (粘性なし、しまり強い、砂や礫を多く含む)
- 11 10YR6/3 にぶい黄褐色土 (砂質土、しまり強い、礫を多く含む)

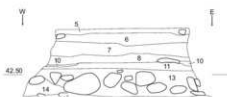


3-4-16 3220N 南北断面図 (1/30)

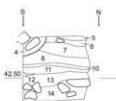
- 12 10YR4/3 にぶい黄褐色土 (砂質土、しまり強い)
- 13 10YR5/4 にぶい黄褐色土 (砂質土、しまり強い、小礫を少量含む)
- 14 10YR5/1 褐色土 (粘質土、しまり強い)
- 15 10YR4/4 褐色土 (粘性なし、しまり強い、砂質土を所々に含む)
- 16 10YR5/2 灰黄褐色土 (砂質土、しまり強い、11層より砂粒少なく、礫を多く含む)
- 17 10YR5/2 灰黄褐色土 (砂質土、しまり強い、黄褐色土・礫を含む)
- 18 10YR5/2 灰黄褐色土 (砂質土、しまり強い、礫を多く含む)
- 19 10YR5/6 黄褐色土 (砂質土、しまり強い、径5cmの礫を多く含む、鉄分が斑紋状に広がる) 3-4-04の82・84層に類似する
- 20 10YR6/4 にぶい黄褐色土 (粘質土、しまり強い) 3-4-04の89層に対応する
- 21 10YR5/3 にぶい黄褐色土 (粘質土、しまり強い) 3-4-04の92層に対応する
- 22 10YR6/4 にぶい黄褐色土 (粘質土、しまり強い、黒色土を斑紋状に含む、灰白色粘土ブロックを含む)
※1～6 3220N 掘方、7～21 柵形内整地土 (田圃)・板状炭盛土 (田圃)、22 遺構 (1期)が



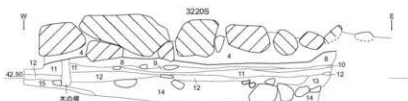
3-4-17 3220S 西壁 断面図 (1/20)



3-4-18 3220S 東西断面図①(1/20)



3-4-19 3220S 西壁 断面図 (1/20)



3-4-20 3220S 東西断面図②(1/20)

3-4-17～20 共通土層注記

- 1 10YR4/3 にぶい黄褐色土 (粘質土を斑紋状に含む)
- 2 10YR5/2 灰黄褐色土 (粘質土、1層目に入る白色粘土ブロックを多く含む)
- 3 10YR4/4 褐色土 (砂質土、いぶし瓦を含む)
- 4 10YR4/4 褐色土 (粘質土、円礫を多く含む)
- 5 10YR4/6 褐色土 (しまりあり、鉄分を含む)
- 6 10YR4/6 褐色土
- 7 10YR4/6 褐色土 (しまりあり)
- 8 10YR4/4 褐色土 (粘質土、鉄分を多く含む)

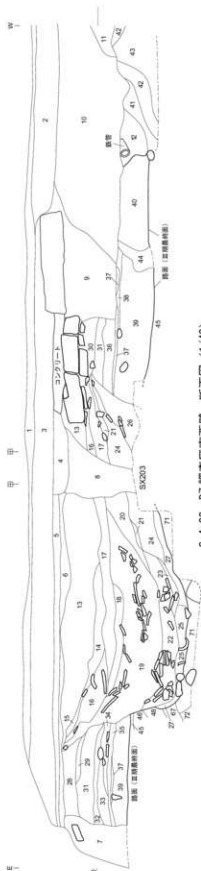
- 9 10YR4/3 にぶい黄褐色土 (粘質土)
- 10 10YR5/2 灰黄褐色土 (砂質土、しまり強い、大きめの円礫を多く含む)
- 11 10YR4/1 褐色土 (粘質土、砂を含む)
- 12 10YR2/1 黒色土
- 13 10YR4/2 灰黄褐色土 (粘質土、径2～3cm大の円礫を含む)
- 14 10YR4/3 にぶい黄褐色土 (粘質土、砂を含む)
- 15 10YR4/2 灰黄褐色土
※1～2・4 3220S 掘方、3 3220S 掘方以前の遺構、5～13 整地層

第38図 遺構図版 柵形8



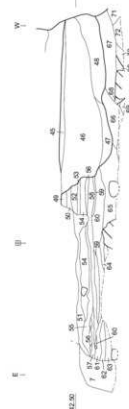
- 1 10YR2.4 暗褐色土 (粘質土, しまりやや強い, 砂利・黄色・褐色粘土ブロックを多く含む)
- 2 10YR1.4 褐色土 (粘質土), しまりやや強い, 硬さを多く含む砂利・赤色粘土・黄色粘土ブロックを少量含む
- 3 10YR1.4 褐色土 (粘質土), しまりやや強い, 硬さを多く含む砂利・赤色粘土・黄色粘土を少量含む
- 4 10YR1.4 褐色土 (粘質土), しまりやや強い, 硬さを多く含む砂利・赤色粘土を少量含む
- 5 10YR1.4 褐色土 (粘質土, しまりやや強い, きめ粗い, 硬さを多く含む, 径2~3cmの戸笥ガツプ・径0.2~0.5cmの程の小礫を多く含む, 粘土粒・灰化物粒を濃量含む)
- 6 10YR5.3 に近い黄褐色土 (粘質土, しまりやや強い, 黄灰色砂質土・灰化物・水分を面状粒状に含む, 粘土粒・灰化物粒を濃量含む)
- 7 10YR3.4 暗褐色土 (粘質土, しまりやや強い, 黄色土粒を多く含む, 灰化物粒・粘土粒を多く含む)
- 8 10YR3.2 暗褐色土 (粘質土, しまり強い, 灰化物を多く含む)

3-4-21 D5 SA001 断面図 (1/20)



3-4-22 D7調査区南西壁 断面図 (1/40)

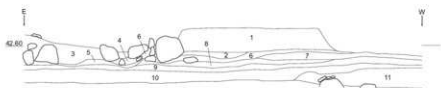
- 3-4-22・23 共通土層注記
- 1 10YR3.4 暗褐色土 (砂質土)
 - 2 コンクリート砕石層
 - 3 砂利層
 - 4 10YR5.3 黄褐色土 (砂質土, 公認無機油汚染土)
 - 5 10YR3.4 暗褐色土 (砂質土, 硬質灰質理)
 - 6 10YR6.1 褐色土 (砂質土, ビコール片を含む)
 - 7 砂礫層
 - 8 2.5Y6.8 明黄褐色細砂
 - 9 7.5Y4.1 灰褐色土 (砂質土, 小礫・いぶし瓦片を多く含む) S4203 断面方
 - 10 5Y6.1 灰色細砂 (1~20cm大の礫を多く含む)
 - 11 5S5.1 灰褐色土 (砂質土)



3-4-23 SD203南壁 断面図 (1/40)

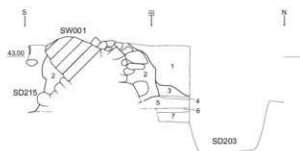
- 11 10YR4/3 にぶい黄褐色土 (粘性なし、しまりやや弱い、きめやや粗い、炭化物をごく少量含む)
- 12 10YR5/1 褐灰色土 (粘質土、10YR8/3 浅黄褐色粘土ブロックを含む) S0204 断方
- 13 2.5Y6/1 黄灰色土 (粘質土、炭化物・小礫を多く含む)
- 14 10YR5/1 褐灰色土 (砂質土)
- 15 10YR5/1 褐灰色土 (砂質土、2.5Y7/6 明黄褐色粘土ブロックを含む)
- 16 2.5Y7/6 明黄褐色土 (粘土、いぶし瓦を含む)
- 17 10YR5/2 灰黄褐色土 (粘砂質土、10YR8/2 灰白色粘土・2.5Y7/6 明黄褐色粘土ブロックを含む)
- 18 5Y5/1 灰土 (砂質土、いぶし瓦を多く含む)
- 19 10YR5/1 褐灰色土 (砂質土)
- 20 10YR5/1 褐灰色土 (砂質土、粗砂・0.5cm 程度の小礫を多く含む)
- 21 10YR5/1 褐灰色土 (砂質土、2.5Y7/6 明黄褐色粘土ブロック・10YR8/3 浅黄褐色粘質土ブロックを含む)
- 22 10YR5/1 褐灰色土 (砂質土、いぶし瓦を多く含む)
- 23 炭化物層
- 24 10YR4/1 褐灰色土 (粘砂質土)
- 25 2.5Y5/2 暗灰黄色土 (粘土、やや砂質を含む、10YR8/2 灰白色粘土ブロックを含む)
- 26 10YR5/3 にぶい黄褐色土 (粘質土)
- 27 10YR5/1 黒褐色土 (粘質土、10YR6/6 明黄褐色粘土土ブロックを含む)
- 28 10YR4/1 褐灰色土 (砂質土、炭化物・焼土粒を含む)
- 29 10YR6/2 灰黄褐色粗砂 (2cm 弱の小礫を多く含む)
- 30 10YR5/1 褐灰色土 (粘質土、10YR7/1 灰白色粘土ブロック・10YR5/4 にぶい黄褐色粘土を含む)
- 31 10YR6/1 褐灰色土 (粘質土、10YR7/1 灰白色粘土ブロック・10YR8/4 浅黄褐色粘土ブロック・炭化物を含む)
- 32 10YR5/1 黒褐色土 (粘砂質土、細かい焼土粒を含む)
- 33 10YR5/1 褐灰色土 (砂質土、2.5Y6/4 にぶい黄色細砂・10YR7/1 灰白色粘土ブロックを含む)
- 34 10YR5/2 灰黄褐色土 (砂質土)
- 35 10YR7/1 灰白色細砂 (鉄分を含む)
- 36 10YR5/4 にぶい黄褐色土 (粘土)
- 37 10YR8/1 灰白色土 (粘土、10YR7/8 黄褐色粘土を含む) 近代前期の整地面
- 38 10YR4/1 暗褐色土 (粘質土、焼土粒・炭化物を含む)
- 39 10YR4/1 褐灰色土 (砂質土、20cm 大の石・10YR6/6 明黄褐色土ブロック・炭化物を含む) 近代前期整地層
- 40 10YR6/3 にぶい黄褐色土 (粘質土、10YR7/8 黄褐色粘土土ブロック・炭化物・10YR4/1 褐灰色砂質土ブロックを含む)
- 41 10YR4/1 褐灰色土 (砂質土、炭化物を非常に多く含む)
- 42 10YR2/2 黒褐色土 (粘性なし、しまりやや弱い、きめやや粗い、炭化物を多く含む)
- 43 10YR3/3 暗褐色土 (粘性なし、しまりやや弱い、きめやや粗い、黄色鉄を多く含む)
- 44 10YR6/4 にぶい黄褐色土 (粘質土、焼土粒を含む)
- 45 10YR6/1 褐灰色土 (シルト質土、酸化して10YR5/8 黄褐色を呈した部分あり) 河北門最終段縁の地表面、これより土層層は河北門撤去より新しい層
- 46 10YR5/3 にぶい黄褐色土 (砂質土)
- 47 10YR4/3 にぶい黄褐色土 (粘質土、10YR6/6 明黄褐色粘土ブロックを含む)
- 48 10YR4/3 にぶい黄褐色土 (粘砂質土、炭化物・10YR6/6 明黄褐色粘土ブロック・10YR8/1 灰白色粘土ブロックを含む)
- 49 10YR5/8 黄褐色土 (シルト質土、しまりあり) 3-4-04 の 38 層・5-3-04 の 6 層に対応する
- 50 10YR4/2 灰黄褐色土 (粘性なし、しまり強い、径 3～5cm 礫を多く含む) 3-4-04 の 54 層に対応する
- 51 10YR5/3 にぶい黄褐色土 (粘性なし、しまり強い、径 1cm 地山ブロック少量含む、径 3cm 程の礫を数層含む)
- 52 10YR5/2 灰黄褐色土 (粘性なし、しまり強い、径 3～5cm の礫を含む) 3-4-04 の 57 層に対応する
- 53 10YR5/1 褐灰色土 (砂質土、しまりごく強い、黄褐色砂礫土を多く含む) 3-4-04 の 59 層に対応する
- 54 10YR4/1 褐灰色土 (粘土、しまりやや強い、炭化物ブロック・地山ブロックを少量含む) 3-4-04 の 60 層に対応する
- 55 10YR5/4 にぶい黄褐色土 (強粘質土、しまりやや強い、径 1cm の地山ブロックを含む) 3-4-04 の 107 層に対応する
- 56 10YR5/3 にぶい黄褐色土 (強粘質土、しまりやや強い、径 5cm の礫を少量含む) 3-4-04 の 61 層に対応する
- 57 10YR5/4 にぶい黄褐色土 (粘性なし、しまり強い)
- 58 10YR6/2 灰黄褐色土 (粘土、しまり強い) 3-4-04 の 137・138 層・5-3-04 の 33 層に対応する
- 59 10YR5/4 にぶい黄褐色土 (粘性なし、しまり強い、灰色砂を層状に含む)
- 60 10YR3/2 黒褐色土 (粘土、しまり強い、径 1cm の炭化物ブロック・径 1～2cm の地山質土ブロックを多く含む) 5-3-04 の 37 層に対応する
- 61 10YR4/3 にぶい黄褐色土 (粘性なし、しまり強い、灰白色砂質土を含む)
- 62 10YR5/3 にぶい黄褐色土 (粘性なし、しまり強い、地山土を含む)
- 63 10YR3/2 黒褐色土 (粘性なし、しまりあり)
- 64 10YR6/4 にぶい黄褐色土 (砂質土、しまり強い)
- 65 10YR5/1 黒褐色土 (粘質土、炭化物・10YR6/6 明黄褐色地山質粘土ブロックを含む、もろく崩れやすい)
- 66 10YR5/8 黄褐色土 (粘土、10YR6/1 褐灰色粘土土ブロック・炭化物を含む)
- 67 10YR4/2 灰黄褐色土 (砂質土、炭化物混入) 3-4-04 では S0002 より下に堆積する
- 68 10YR1/1 黒褐色土 (強粘質土、しまりやや強い、地山質土ブロック・地山質土粗粒を多く含む)
- 69 10YR5/8 黄褐色土 (粘性なし、しまり強い、黒褐色土を斑紋状に含む)
- 70 10YR5/8 黄褐色土 (粘土、10YR2/1 黒色粘土粒混入)
- 71 10YR4/2 黒褐色土 (粘質土、10YR6/8 明黄褐色粘土土・炭化物を含む)
- 72 10YR5/2 灰黄褐色土 (粘質土、10YR2/1 黒色粘土土ブロックを含む)
- ※1～4 金沢城公園整備に伴う層、5～6 金沢大学時代の整地層、7 軍隊時代 防火用水林断方、8～12 近代または現代、13～27 SK203、28～44 近代、41～43 S0002 埋土、45 路田 (中期最終面)、46～48 SK011 埋土 (最終面より古い)、49 路田 (中期初期)、58 S0002 外側に堆積する粘土層、68 層 河原石断方 (II 期)

3-4-22・3-4-23 断面図 土層注記



- | | |
|---|---|
| <p>1 10YR2/3 黒褐色土 (地山粘土粒を多く含む)</p> <p>2 10YR3/4 暗褐色土 (砂礫土、鉄分を多く含む)</p> <p>3 10YR3/3 暗褐色土 (円礫と黄色地山礫分を含む、遺物なし)</p> <p>4 10YR2/2 黒褐色土 (粘質土、石垣面内に敷かれていたと思われる粘土層)</p> <p>5 10YR4/3 にぶい黄褐色土 (しまり強い、1~2cm 大の玉砂利を多く含む)</p> <p>6 10YR4/3 にぶい黄褐色砂</p> <p>7 10YR4/3 にぶい黄褐色土 (しまり強い、戸室チップを多く含む) 土層をつくる跡の整地か</p> | <p>8 10YR4/3 にぶい黄褐色土 (シルト質土)</p> <p>9 10YR5/8 黄褐色土 (粘土、一部玉砂利と炭化物を含む、一定の厚さでかためられている層)</p> <p>10 10YR4/3 にぶい黄褐色砂 (しまりやや弱い、礫を多く含む)</p> <p>11 10YR4/4 褐色土 (砂礫土、円礫の大型のものも入る) 下の遺構の埋め戻し土か</p> <p>※1・2 近代、3 SW001 抜取後の埋戻土 近代、4 Ⅲ期 SW001 掘方埋土、5~10 整地層、2 長屋台を築いた跡が近代に動いた土</p> |
|---|---|

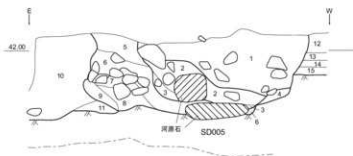
3-4-24 SW001 裏側 東西断面図 (1/40)



- | |
|--|
| <p>1 覆瓦土</p> <p>2 10YR4/3 にぶい黄褐色土 (粘質土、砂を含む)</p> <p>3 10YR3/4 暗褐色土 (砂質土)</p> <p>4 10YR4/2 灰黄褐色土 (粘質土)</p> <p>5 10YR4/3 にぶい黄褐色土 (砂質土、礫を多く含む)</p> <p>6 10YR2/2 黒褐色土 (粘土)</p> <p>7 10YR4/4 褐色土 (砂質土、礫を多く含む)</p> <p>※2 SW001</p> |
|--|

0 1m

3-4-25 SW001 南北断面図 (1/40)

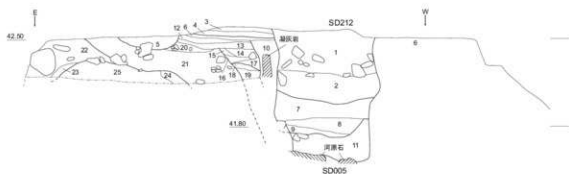


- | | |
|--|---|
| <p>1 10YR4/3 にぶい黄褐色土 (弱粘質土、しまりあり、きめ粗い、小礫多く含む) 3-4-27の1・2層に対応する</p> <p>2 10YR4/4 褐色土 (砂質土) SD005-2 発掘後 SD005-3 構築までの土</p> <p>3 10YR3/2 黒褐色土 (弱粘質土、しまりあり、白色粒を微量含む、小礫を少量含む)</p> <p>4 10YR4/2 灰黄褐色土 (地山質粘土、小礫少量含む)</p> <p>5 10YR4/4 褐色土</p> <p>6 10YR4/4 褐色土 (地山ブロック)</p> <p>7 10YR3/2 黒褐色土 (小礫を含む)</p> <p>8 10YR3/2 黒褐色土 (粘質土、地山ブロック入る)</p> | <p>9 10YR5/6 黄褐色土 (粘質土、ブロック状を呈する)</p> <p>10 10YR3/3 暗褐色土 (白色粘土粒・大きめの炭化物入る)</p> <p>11 10YR5/6 黄褐色土 (粘質土だが砂も含む)</p> <p>12 10YR2/2 黒褐色土 (粘質土、地山粒を多く含む)</p> <p>13 10YR3/4 暗褐色土 (砂質土~シルト質土)</p> <p>14 10YR5/8 黄褐色土 (砂礫土、しまりあり)</p> <p>15 10YR5/6 黄褐色砂 (しまりあり)</p> <p>※1 SD212、3 SD005-2 掘方、4~9 SD005-1 掘方 3-4-27の14~17層に対応する、12~15 版築状盛土(Ⅱ期)</p> |
|--|---|

0 1m

3-4-26 SD005 断面図①(1/30)

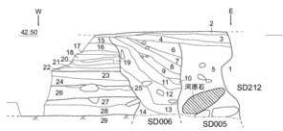
第40図 遺構図版 枡形10



- 1 暗褐色土 (しまり強い、円礫・凝灰岩ブロックを多く含む)
- 2 暗褐色土 (暗褐色粘土に類する橙褐色粘土ブロックを多く含む)
- 3 橙褐色粗砂
- 4 灰黄褐色粗砂
- 5 暗褐色土 (粘質土)
- 6 10VR1/2 灰黄褐色土 (粘質土、径1cm以下の豆砂粒を多く含む)
- 7 暗灰褐色土 (シルト質土、戸室チップ・凝灰岩小ブロック等、礫を含む)
- 8 暗褐色土 (粘質土、しまりあり、明黄褐色粘土ブロック・白色粒を含む、小礫を少量含む)
- 9 暗灰褐色土 (粘土、しまりあり、白色粒を含む)
- 10 灰褐色土 (砂質土、礫を多く含む、砂質土に楕形路面の豆砂粒を含む)
- 11 にぶい黄褐色土 (粘質土、しまりあり、小礫を多く含む)
- 12 暗黄褐色粗砂
- 13 10VR1/2 灰黄褐色土 (粘質土、径3cm以下の豆砂粒を多く含む)
- 14 灰褐色土 (砂質土、白色粗砂粒を含む、戸室チップを少量含む)

- 15 茶褐色土 (シルト質土)
 - 16 暗褐色土 (砂礫土、径2cm程度の豆砂粒を少量含む)
 - 17 灰褐色土 (砂質土、白色粗砂粒を含む、戸室チップを少量含む)
 - 18 茶褐色土 (シルト質土)
 - 19 暗褐色土 (砂礫土、灰褐色粘土粒を含む、下層に準大の礫が混入、戸室チップを含む)
 - 20 暗褐色土 (シルト質土、礫を多く含む)
 - 21 暗褐色土 (礫を含む、戸室割石ブロックを含む)
 - 22 暗褐色土 (粘質土、礫を多く含む、準大～人頭大の河原石を含む)
 - 23 黄白色土 (粘土)
 - 24 灰褐色土 (粘土、シルト質土を多く含む)
 - 25 暗褐色土 (炭化物・焼土粒・粘土微粒を含む)
- ※1 SD212、2 SD212 東方あるいは S0005-3 抜取、3・4 近代整地層、5 楕形内 S025 抜取、6 III期の楕形内整地層、10 S000-3 抜取、12・13 河北門期の楕形内整地層、14～19 S0005-1 掘方、22・23 III期以前の整地層を切込む遺構、24・25 整地層 (II期)

3-4-27 S0005 断面図②(1/30)



- 1 暗褐色土 (しまり強い、円礫・凝灰岩ブロックを多く含む、灰白色凝灰岩板石片を含む)
- 2 玉砂利舗装層 (径1cm前後の玉砂利を多く含む、橙褐色粘質土と混合した楕形路面)
- 3 にぶい黄褐色土 (玉砂利を多く含む粘質土) 2層の基盤層
- 4 暗褐色土 (砂礫土) 2・3層以前の路盤が
- 5 暗褐色土 (礫を多く含む)
- 6 暗黄褐色土 (礫を多く含む)
- 7 暗黄褐色土 (礫を多く含む)
- 8 暗黄褐色土 (砂質土、焼土を多く含む)
- 9 暗黄褐色粗砂
- 10 暗褐色土 (砂質土、焼土粒を含む)

- 11 暗黄褐色土 (礫を多く含む)
 - 12 暗褐色土と黄白色粘土小ブロックの混合層
 - 13 暗褐色土 (炭化物を含む)
 - 14 灰黄褐色粘土ブロックと13層の混合 (大粒の炭化物)
 - 15・21 灰白色粗砂 (硬質に叩きめられている特徴的な層、上面は安定した面をなす)
 - 16・18・20 灰褐色土～暗褐色土 (砂質土)
 - 17・19・22 黄褐色土 (礫を多く含む、上面は硬く安定している)
 - 23 灰褐色土 (シルト質土)
 - 24 灰黄褐色粗砂 (砂粒を含む)
 - 25 黄褐色土 (礫を多く含む、層厚不安定) 26層と1単位になる整地層
 - 26 黒褐色土 (黄褐色土粒を含む)
 - 27 灰褐色土 (砂質土、礫を多く含む、上面が安定しており面的に広がる)
 - 28 黄褐色土 (礫を多く含む)
 - 29 暗褐色土 (粘質土、焼土) 削平整地層
- ※1 SD212、2～4 河北門期の楕形内整地層、5 S0005-1 抜取、6～14 S0006、15～28 築盛状盛土 (II期)、15～22 厚さ2～3cm前後の整地層、23～28 厚さ5～10cm前後の比較的厚手な整地層

3-4-28 S0005 断面図③(1/30)

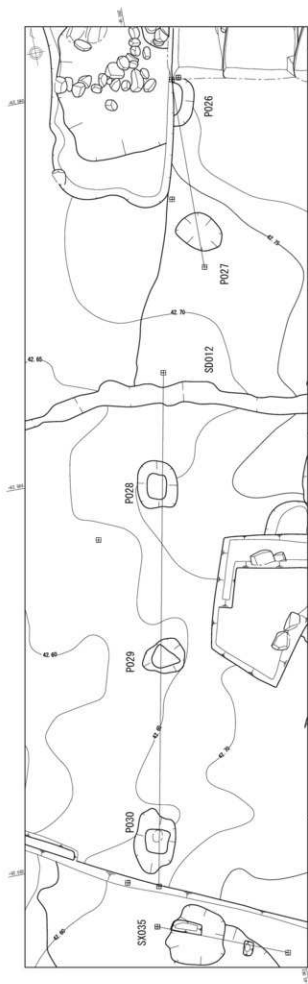


- 1 10VR1/2 灰黄褐色土
 - 2 10VR5/1 黄褐色土 (粘質土)
 - 3 10VR1/2 灰黄褐色土 (灰白色粘土・白色粒・炭化物・焼土粒を含む)
- ※1 SD212、2・3 SD212 東方あるいは S0005-3 抜取

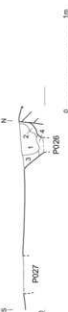
3-4-29 S0005 断面図④(1/30)



第41図 遺構図版 楕形11



3-4-30 ~ 32 SK035・P026 ~ P030 平面図 (1/40)



3-4-31 P026・P027 断面図 (1/40)

3-4-31 土層注記

- 1 灰化物層(少量含む)
- 2 10R05/6 黄褐色土(粘性なし、しまり強い、砂を少量含む、白色灰・径0.5cmの小礫を含む、黄色粗粒・面に堆積している、白色灰を多く含む、径1cmの真白色土・プロックを少量含む)
- 3 10R05/6 黄褐色土(粘性なし、しまり強い、砂を少量含む、白色灰・径0.5cmの小礫を含む、黄色粗粒・面に堆積している、白色灰を多く含む)
- 4 10R03/3 暗褐色土(粘土、しまりやや強い、1〜3層と比較し含有物少ない、径0.5cm程度の少量含む)
- 5 10R02/3 黒色土(粘質土、しまり強い、灰化物を多く含む)
- 6 10R4/3 にぶい黄褐色土(砂質土、しまり強い、後土層を多く含む)
- 7 10R03/3 暗褐色土(粘結質土、しまり強い、黄褐色砂質土を面状に含む)
- 8 10R03/3 暗褐色土(粘質土、しまり強い、黄褐色砂質土を面状に含む)
- 9 10R03/2 黒褐色(粘結質土、しまりあり)

※1〜4 面層最終面を断面図に含む

3-4-30 P028 ~ P030 断面図 (1/40)

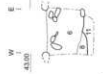
- 1 10R2/1 黒色土(粘質土、しまりやや強い、灰化物をとても多く含む、水片などを少量含む)
- 2 10R04/4 褐色土(粘結質土、しまり強い、後土層を多く含む)
- 3 10R03/4 暗褐色土(粘質土、しまり強い、灰化物粗粒・灰を多く含む)
- 4 10R03/3 暗褐色土(粘質土、しまり強い、径2〜5cmの礫を含む、灰を少量含む)
- 5 10R02/3 黒褐色土(粘質土、しまり強い、黄褐色砂質土を面状に含む、厚さ1cmの灰化物を含む、平面では灰化物の面状に広がる)を含む、径1cmの真白色土・プロックを少量含む)
- 6 10R02/3 黒褐色土(粘質土、しまり強い、灰化物を多く含む)
- 7 10R03/3 暗褐色土(粘結質土、しまり強い、黄褐色砂質土を面状に含む)
- 8 10R03/3 暗褐色土(粘結質土、しまり強い、黄褐色砂質土を面状に含む)
- 9 10R03/2 黒褐色(粘結質土、しまりあり)

※1〜6 SK035、7〜9 遺構

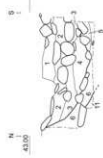


3-4-32 SK035 断面図 (1/20)

第42図 遺構図版 形状12



3-5-04
323-1020北壁 断面図 (1/40)

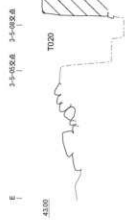


3-5-05
323-1020東壁 断面図 (1/40)

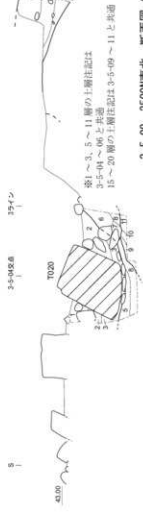


3-5-06
323-1020南壁 断面図 (1/40)

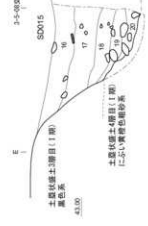
- 3-5-04～06 (一部) 共通土層注記
- 2 1000E/2 黒褐色土(粘質土)と砂質土の組合せ、灰白色シルト・炭色粘土を含む
 - 3 1000E/3 灰白色土(粘質土)に少量の黒色土を含む
 - 4 1000E/4 黒褐色土(粘質土)に少量の黒色土を含む
 - 5 1000E/5 黒褐色土(粘質土)に少量の黒色土を含む
 - 6 1000E/6 黒褐色土(粘質土)に少量の黒色土を含む
 - 7 1000E/7 黒褐色土(粘質土)に少量の黒色土を含む
 - 8 1000E/8 黒褐色土(粘質土)に少量の黒色土を含む
 - 9 1000E/9 黒褐色土(粘質土)に少量の黒色土を含む
 - 10 1000E/10 黒褐色土(粘質土)に少量の黒色土を含む
 - 11 1000E/11 黒褐色土(粘質土)に少量の黒色土を含む



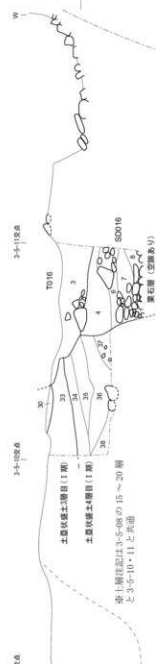
3-5-07
323-1020 東西エレベーション図 (1/40)



3-5-08
3500M南北 断面図 (1/40)

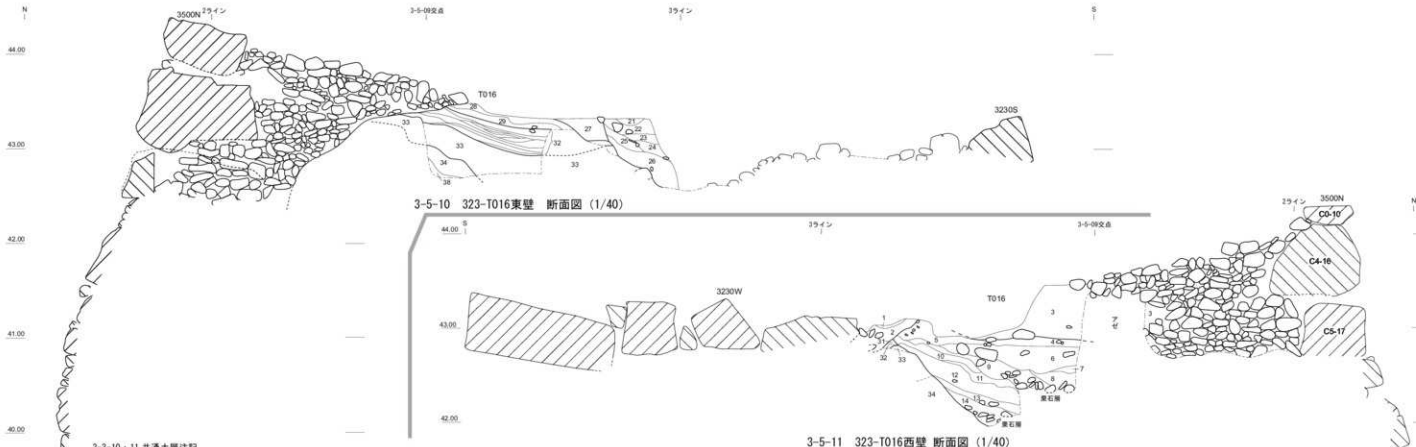


3-5-09
3500M東西 断面図 (1/40)



3-5-09
3500M東西 断面図 (1/40)

第41図 遺構図版 ニラミ橋台2



3-5-10 323-T016東壁 断面図 (1/40)

3-5-11 323-T016西壁 断面図 (1/40)

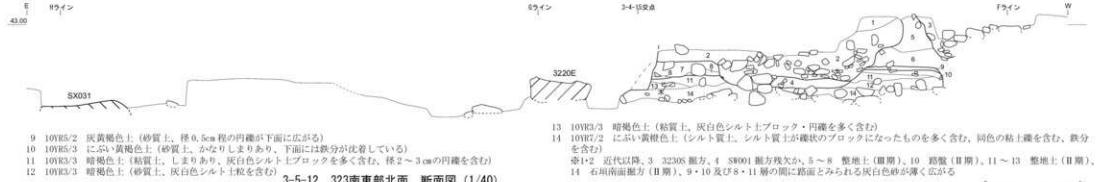
3-3-10・11共通土層注記

- 10R12/2 灰褐色土 (白色粒を少量含む)
- 10R12/3 黒褐色土 (粘質土、しまり強い)
- 10R14/4 暗褐色土 (粘性なし、しまり強い、径0.5cm以下の炭化物小粒を少々、人頭大の栗石・径10cm以下の小礫・暗褐色土・径1cm以下の茶褐色粘質土粒を含む、SD015の16層に類似する) 3500Nと同層位の埋土と見られる
- 10R16/6 暗褐色土 (粘性なし、しまり強い、黄白色等の粘土が多い、頭思の土(そう出))
- 10R13/4 暗褐色土 (砂質土、しまり強い、華大の栗石・径3~4cmの小礫・粗砂粒を含む)
- 10R14/4 暗褐色土 (粘質土、しまり強い、茶褐色粘土を多く含む粘土粒を含む、径0.5cm以下の炭化物小粒を少量含む、栗石を多く含む)
- 10R14/4 暗褐色土 (粘性なし、しまり強い、粘土粒を微量含む、栗石密集層の直上に位置する軟弱な土層) SD015の20層に類する性質の土層
- 10R16/6 暗褐色土 (粘性なし、しまり強い、7層と同質だが炭化物・黄褐色土粒を含む)
- 10R14/4 暗褐色土 (粘性なし、4~8層に比べしまりやや強い、径1cm以下の暗褐色粘土粒・暗褐色土粒を含む、炭化物を少量含む)
- 10R16/6 暗褐色土 (粘質土、しまりやや強い、暗褐色粘土粒を多く含む、径1cmの炭化物を含む)
- 10R16/6 黄褐色土 (粘質土、しまりやや強い、径2~4cmの暗褐色粘土ブロックを多く含む、炭化物を含む)
- 10R12/4 暗褐色土 (粘質土、しまりやや強い、径1cm以下の茶褐色粘質土粒・径2cm以下の茶褐色土粒・粘土粒・炭化物を含む)
- 10R12/3 暗褐色土 (粘質土、暗褐色粘土ブロックを多く含む、炭化物・炭土を含む)
- 10R12/3 暗褐色土 (粘質土、しまりやや強い、径5cm以下の暗褐色土ブロックを多く含む、径5cmの黄褐色粘土ブロックを少量含む)
- 10R12/3 暗褐色土 (小礫を含む、16・17層埋土埋込時に周辺に広がった埋土と思われる)
- 10R14/4 暗褐色土 (粘性なし、しまり強い、径1cm以下の暗褐色土小粒・10cm以下の小礫を少量含む、径0.5cmの炭化物小粒を含む、1%以下を含む)

- 10R15/4 土に近い黄褐色土 (粗砂質土、しまり強い、径1~6cmの炭灰褐色粘土ブロックを比較的多く含む、炭化物・小礫は16層に比べて少なく強い)
- 10R15/6 黄褐色粘土 (粘性なし、しまり強い、17層に比べ粘土ブロックの量が少なく全体的に砂質、1cm大の炭灰褐色粘土小ブロックを少量含む)
- 10R14/4 暗褐色土 (粘性なし、しまりやや強い、径2~1cm以下の黄褐色粘質土及び黒褐色土の小粒を含む、右側栗石の塊状埋込、埋土と接するところは、栗石の直上に10cm大の粘土ブロックを含む、栗石層の空隙を粘土ブロックで埋り直し、土砂の落下流入を防いだものと考えられる。ただし、その断面は局部的に炭灰褐色粘土ブロックで大きな空隙を多く含む程度)
- 10R12/4 暗褐色土 (粘質土、しまりやや強い、19層に比べ大粒粘土ブロックがなく、黄褐色土粒の混入もごく少ない、18~20層は栗石層の末端と土砂が混み合っており栗石の解放施工と埋土とが一段ごとの同時施工されていたことを示す)
- 10R14/4 暗褐色土 (粘質土、しまり強い)
- 10R14/4 暗褐色土 (粘質土、しまりあり、暗褐色を多く含む)
- 10R14/4 暗褐色土 (粘質土、しまりあり、21層に類似、径3cm大粒の炭化物を含む)
- 10R14/4 暗褐色土 (粘質土、しまりあり、径2cmの炭化物を含む、埋土層を少し含む)
- 10R15/6 暗褐色土 (粘質土、しまりあり、暗褐色粘質土ブロック多量、炭化物を少量含む)
- 26 10R13/4 暗褐色土 (粘質土、しまりあり、埋土・炭化物を含む、炭褐色・黄褐色粘質土ブロックが混入、土層部・砂状部との区別は出ない)
- 27 10R15/6 黄褐色土 (粘性なし、しまり強い、径2cm以下の炭化物小礫を多く含む、炭化物を少々含む)
- 28 10R13/4 暗褐色土 (粘質土、しまりあり、径0.5cm以下の炭化物を含む)
- 29 10R14/4 暗褐色土 (粘質土、しまりやや強い、暗褐色粘土ブロックを含む)
- 30 10R15/6 明褐色土 (粘質土、しまり強い、暗褐色土・黒褐色土・黄褐色土の混合層、径0.5cm大の炭化物、径5cmの塊けた礫を含む、32層に比べ炭化物の内容構成が均質で大きく異なる。単粒層の厚さが1~5cmで薄層を含まない)

- 10R16/6 明褐色土 (粘質土、地山由来の粘土ブロックの混合層)
- 10R12/3 暗褐色土 (粘質土、しまりやや強い)と10R17/6 明褐色土 (砂質土、しまりやや強い)との互層 (黒ボク由来の黒褐色土が変化した暗褐色土と、風化した礫に纏じりの明褐色砂質土との互層からなる層状状埋込層、単粒層の厚さは1~5cmと全体的に薄層で礫に纏じり下半は3以下のごく薄い層が混入している)
- 10R12/3 黒褐色土 (粘質土、しまりやや強い、黒ボク由来の盛土、径0.5cm~1cmの暗褐色粘土粒、炭化物を微量を含む、均質で埋込層に類似不能、上面は南北方向 (土量直交方向) で階段状に形成された埋込層)
- 10R17/4 土に近い黄褐色土 (砂質土、しまり強い、径1cm前後の灰白色粘土粒を含む、円礫は含まない)
- 10R17/4 土に近い黄褐色粘土 (しまり強い、径2~3cmの円礫が点在、砂粒は粗く、粘土粒を含まない)
- 10R16/4 土に近い黄褐色砂 (しまり強い、径8~20cmの円礫が存在する、3~4cm大の茶褐色粘土ブロックを含む)
- 10R12/3 土に近い黄褐色砂 (しまり強い、径3~5cm大の円礫が比較的多い、砂粒は25~36層より細く、SD015層面に見える層は37層に類似する)
- 10R16/4 土に近い黄褐色土 (砂質土、しまり強い、径1cm以下の暗褐色粘質土粒が混在、地山由来の風化礫を含む)
- 28/1 32308 埋込 2 32308 埋込 3 3500N 埋込 (改修)、4~14 SD016 埋込、15~17 SD015 埋込、18~20 3500N 栗葉土とSD015の同時施工、21~27 土層側掘上げ土 土層状盛土2層目(1期)、28~33 黒ボク由来の埋込層と明褐色粘質土の互層 土層状盛土3層目(1期)、34~38 土に近い黄褐色粘土 土層状盛土4層目(1期)、21~38 SMO2 (土層状盛土)

- 10R14/4 暗褐色土 (粘質土、しまりあり、径0.3~0.5cmの黄白色粘土粒を含む)
- 10R14/3 土に近い黄褐色土 (粘質土、栗石を多く含む)
- 10R13/4 暗褐色土 (粘質土、径0.2~0.5cmの粘土粒・炭化物を含む)
- 10R15/4 土に近い黄褐色土 (シルト状土)
- 10R15/4 土に近い黄褐色土 (きめの粗い土、浅黄褐色の粘土を多く含む、暗褐色土粒を含む)
- 10R12/2 灰黄褐色土 (しまりあり、径1cm程度の粘土・炭化物を含む)
- 10R14/4 暗褐色土 (粘質土、炭化物を多く含む、戸差土状土を含む)
- 10R14/4 暗褐色土 (埋土粒・炭化物と鋼片・鉄片から成る)

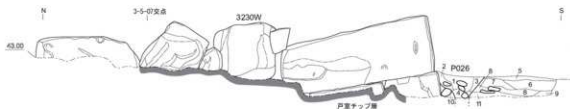


3-5-12 323南東部北面 断面図 (1/40)

- 9 10R15/2 灰黄褐色土 (砂質土、径0.5cm程度の円礫が下面に広がる)
- 10 10R15/3 土に近い黄褐色土 (砂質土、かなりしまりあり、下面には砂粒が分布している)
- 11 10R12/3 暗褐色土 (粘質土、しまりあり、灰白色シルト土ブロックを多く含む、径3~3cmの円礫を含む)
- 12 10R12/3 暗褐色土 (砂質土、灰白色シルト土粒を含む)

- 13 10R12/3 暗褐色土 (粘質土、灰白色シルト土ブロック・円礫を多く含む)
 - 14 10R17/2 土に近い黄褐色土 (シルト質土、シルト質土が塊状のブロックになったものを多く含む、同色の粘土を含む、鉄分を含む)
- ※1~2 近代以降、3 32308 埋込、4 SMO1 埋込状況が、5~8 整地土(埋込)、10 経路(埋込)、11~13 整地土(埋込)、14 右斜面埋込方(埋込)、9・10及び8・11層の間に断面とみられる灰白色砂が深く広がる

第45図 遺構図版 = ラミ機台3



- 1 10YR4/6 褐色土 (粘性なし、しまり強い、やや砂質、白色粒・径0.3cmの
小礫を含む、黄色粗粒・炭化物粗粒を微量含む) 7
2 10YR5/6 黄褐色土 (粘性なし、しまりごく強い、1層よりやや明るい、密
に堆積、白色粒を多く含む、径1cmの黄白色土ブロックを含む、炭化物粗
粒を少量含む) 8
3 10YR5/6 黄褐色土 (粘質土、しまりあり、白色粒を含む、径0.5cm程の黄
色土ブロックを少量含む) 9
4 10YR3/3 暗褐色土 (粘土、しまりやや弱い、径0.5cm程の小礫を少量含む) 10
5 10YR3/3 暗褐色土 (粘性なし、しまりごく強い、白色粒を多く含む、黄色
粒を少量含む、炭化物粗粒を微量含む) 3-5-16の2層に類似
6 10YR3/2 黒褐色土 (粘質土、しまりごく強い、径0.5cm-1cmの黄色土ブ
ロック・白色粒を含む、炭化物ブロックを微量含む) 3-5-16の4層に類似
- 7 10YR4/3 ぶい黄褐色土 (粘性なし、しまり強い、白色粒・径0.2
~0.3cmの小礫を含む) 7
8 10YR3/3 暗褐色土 (粘質土、しまり強い、白色粒・径1cmの炭化
物ブロックを少量含む、礫を境に南側の方が炭化物・黄色土ブロッ
クがやや多い) 8
9 10YR2/2 黒褐色土 (粘質土、しまり強い、白色粒・炭化物ブロック・
焼土粒・黄色土粗粒を多く含む) 9
10 10YR4/2 灰黄褐色土 (粘質土、しまり強い、焼土・炭化物・白色
粒を少量含む、こぶし大の礫を多く含む) 10
11 10YR4/2 灰黄褐色土 (粘質土、しまり強い、9層と類似、9層より
期間が長いというが粘性強い、こぶし大の礫を多く含む)
※1~4 3230S (Ⅱ期最終斜面を拡大)、5~9 整地層 (Ⅲ期)、
10・11層 3230S 前面粗方

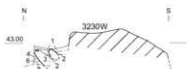
3-5-13 3230W 立面図・断面図 (1/40)



3-5-14・15 共通土層注記

- 1 10YR3/2 黒褐色土 (白色粒を多く含む、黄褐色土を少量含む)
2 10YR4/2 灰黄褐色土 (白色粒を少量含む)
3 10YR2/3 黒褐色土 (粘質土、しまり強い)
4 10YR6/8 明黄褐色土 (粘質土、しまりやや強い、地山由来の粘土ブロック・
シルトブロック・粗砂ブロックの混合物)
5 10YR4/4 褐色土 (粘質土、しまりやや強い、均質でブロックの混入はない、
炭化物を少量含む)

3-5-14 323-T016南壁 断面図 (1/40)



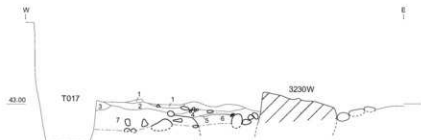
- 6 10YR3/3 暗褐色土 (粘質土、しまり強い、黒ボク由来の上層、7層が
ブロックや堆積層を含む)
7 10YR6/6 明黄褐色土 (砂質土、しまりやや弱い、黒褐色土の薄層を部
分的に含む)
8 10YR3/2 黒褐色粘質土と10YR6/4 ぶい黄褐色砂質土の互層 (粘質
土、しまり強い、単位層厚2~5cm) 3-5-10の33層に対応する
※1-2 3230W 採取、4~8 土層状盛土 (Ⅰ期) 3層目、3 3230W 粗方、
4~7 3-5-10の32層に対応する

3-5-15 323-T016南サ卜レ東壁 断面図 (1/40)



3-5-16 3230W 東西断面図① (1/40)

- 1 10YR3/4 暗褐色土 (砂質土、しまり弱い、径10~20cmの礫・径
3~7cm程の戸室チップを多く含む)
2 10YR4/2 灰黄褐色土 (粘性なし、しまり強い、白色粒を多く含む、
径0.2~0.3cmの小礫を含む、黄色土粗粒・焼土粒・炭化物粒を微
量含む) 3-5-13の5層に対応する
3 10YR3/3 暗褐色土 (粘質土、しまり強い、10~20cmの礫を多く含む、
径1cmの炭化物ブロック・黄色土ブロックを少量含む、焼土粒・炭
化物粒を微量含む)
4 10YR3/4 暗褐色土 (強粘質土、しまりあり、地山粗粒を含む、白
色粒を少量含む、黒褐色土を斑状状に含む)
※1 3230W 粗方 (改修)、2 整地層 (Ⅲ期)、3 3230W 前面粗方、
4 整地層 (Ⅱ期からⅢ期以降時の土)

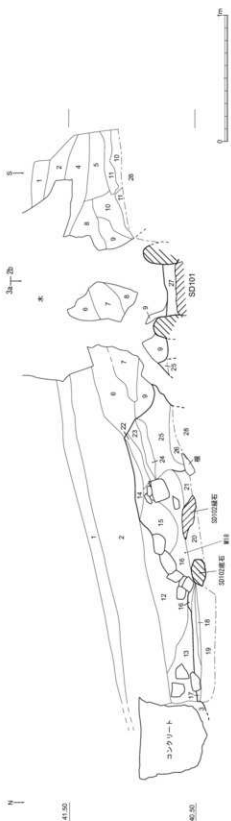


3-5-17 3230W 東西断面図② (1/40)

- 1 10YR4/4 褐色土 (粘性なし、しまりやや強い、小礫を多く含む、白色
粒を含む、赤色粒を少量含む)
2 10YR3/3 暗褐色土 (粘性なし、しまり強い、白色粒・小礫を多く含む)
3 10YR3/3 暗褐色土 (粘性なし、しまりやや強い、白色粒を少量含む)
4 10YR4/4 褐色土 (粘性なし、しまりあり、炭化物・褐色粘土粒を少量
含む)
5 10YR4/6 褐色土 (粘性なし、しまりあり、炭化物を少量含む)
- 6 10YR3/4 暗褐色土 (粘性なし、しまり強い、褐色粘土ブロック・炭化
物を少量含む)
7 10YR4/4 褐色土 (粘性なし、しまりやや強い、黄色粘土ブロックをや
や多く含む、白色粒を少量含む)
※1~3 近代以降、4~6 3230W 粗方、7 整地層 (Ⅱ期からⅢ期以降
時の土)

0 1m

第46図 遺構図版 ニラミ槽台4



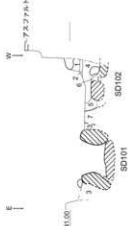
- 1 暗灰色土 (砂質土、小礫・炭屑を含む) 22 明暗灰色土 (粘質土、小礫が多く詰まり硬化している)
- 2 暗灰色土 (砂質土、黒っぽい) 23 黄褐色土 (粘質土、炭化屑を含む) 3-6-06 の砂層に対
- 3 暗灰色土 (粘質土) コンクリート工事の覆土 24 黄褐色土 (粘質土、黒っぽい) 25 黄褐色土 (粘質土、黒っぽい) 3-6-06 の砂層に対
- 4 暗灰色土 (粘質土) 26 暗灰色土 (粘質土) 27 赤褐色土 (粘質土)
- 5 赤褐色土 (粘質土) 28 赤褐色土 (粘質土) 29 赤褐色土 (粘質土)
- 6 赤褐色土 (粘質土) 29 赤褐色土 (粘質土) 30 赤褐色土 (粘質土)
- 7 赤褐色土 (粘質土、径 2cm 未満の小礫を多く含む) 31 赤褐色土 (粘質土、径 2cm 未満の小礫を多く含む)
- 8 暗褐色土 (粘質土、径 2~10cm 大の比較的大きな礫を多く含む) 32 暗褐色土 (粘質土、径 2~10cm 大の比較的大きな礫を多く含む)
- 9 暗褐色土 (粘質土、黒っぽい) 33 暗褐色土 (粘質土、黒っぽい)
- 10 暗褐色土 (粘質土) 34 暗褐色土 (粘質土)
- 11 暗褐色土 (粘質土、径が非常に細か) 35 暗褐色土 (粘質土、炭化屑を含む) 36 暗褐色土 (粘質土、炭化屑を含む)

3-6-01 河北板東断 断面図 (1/30)



- 1 褐色土 (粘土)
- 2 暗褐色土 (粘質土) 炭化物を含む、径 3~5cm 大の礫を多く含む
- 3 暗褐色土 (粘質土、黒より暗い色調) 径 1cm 大の小礫を多く含む (炭化物を含む)
- 4 黄褐色土 (粘質土、炭化物を含む)
- 5 暗褐色土 (粘質土)

3-6-02 SD101 断面図 (1/40)



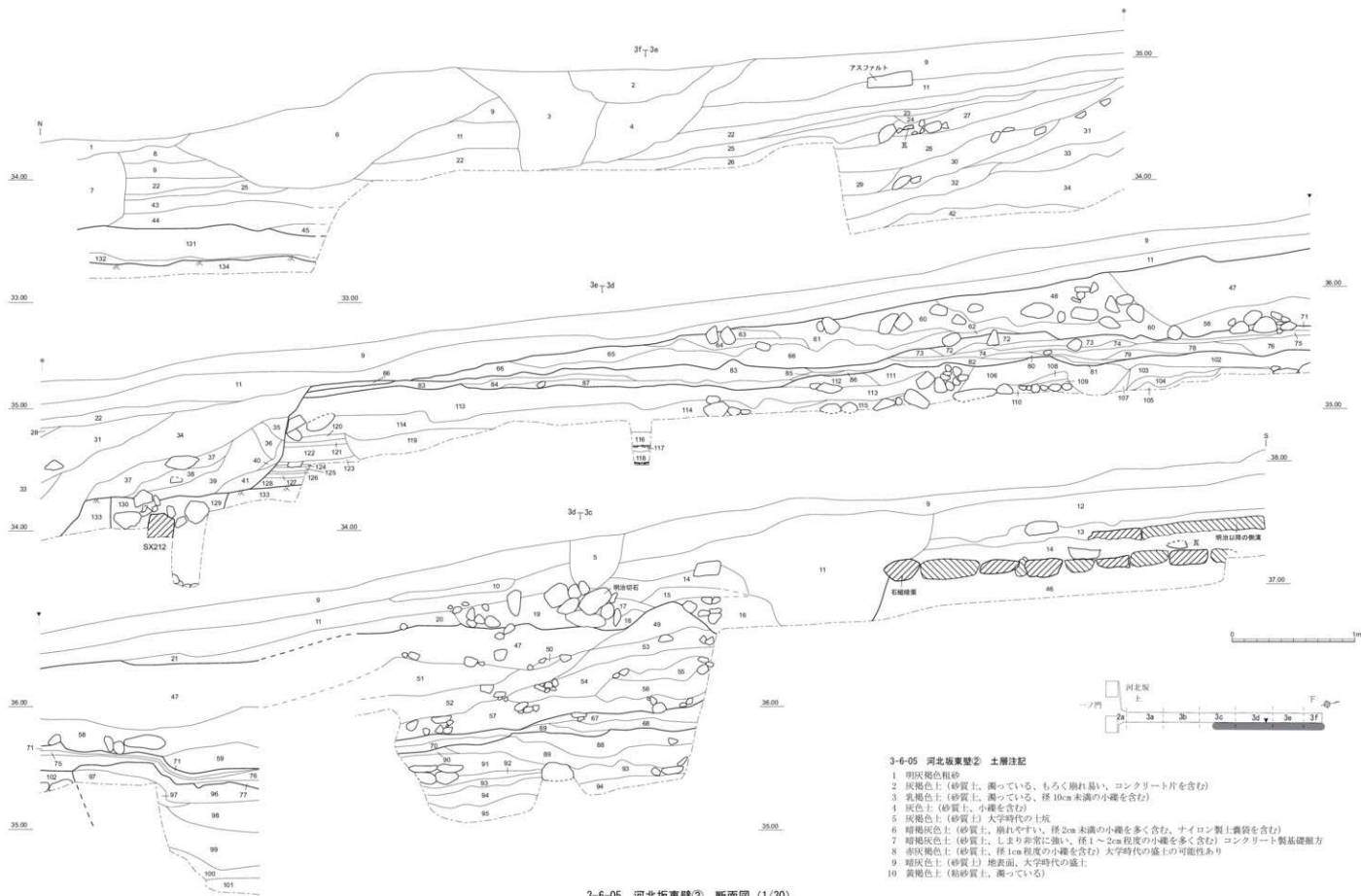
- 1 灰黄褐色土 (粘質土) 3-6-06 の 20 層に対応する
- 2 褐色土 (粘土) 3-6-06 の 22 層に対応する
- 3 暗褐色土 (粘質土)
- 4 フロアは SD101 構築の残にだけ残った可能性が有
- 5 暗褐色土 (粘質土)
- 6 暗褐色土 (粘質土) 4 層より粘り強く暗い色調
- 7 灰褐色土 (砂質土、径 0.1~0.2cm 大の白色粒を多く含む)

3-6-03 SD101・102 断面図 (1/40)



3-6-04 SD102 エレベーション図 (1/40)

第 47 図 遺構図版 河北板 1



3-6-05 河北坂東壁② 断面図 (1/30)

第48図 遺構図版 河北坂2

3-6-05 河北坂東壁② 土層注記

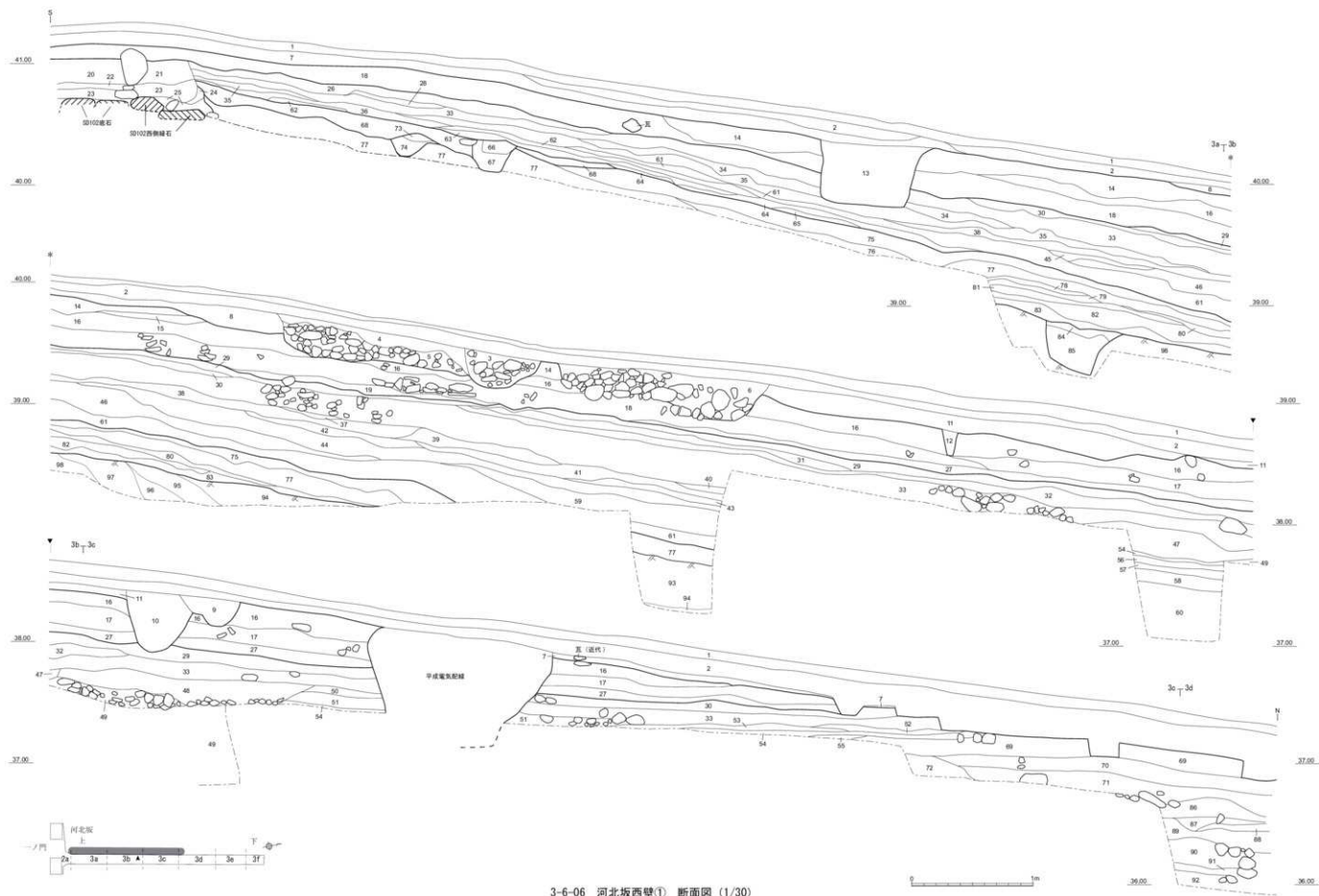
- 1 明灰褐色粗砂
- 2 灰褐色土 (砂質土、固っている、もろく崩れ易い、コンクリート片を含む)
- 3 灰褐色土 (砂質土、固っている、径10cm未満の小礫を含む)
- 4 灰色土 (砂質土、小礫を含む)
- 5 灰褐色土 (砂質土) 大塚時代の土坑
- 6 暗褐色土 (砂質土、崩れやすい、径2cm未満の小礫を多く含む、ナイロン製土嚢袋を含む)
- 7 暗褐色土 (砂質土、しまり非常に強い、径1~2cm程度の小礫を多く含む) コンクリート製基礎部
- 8 赤灰褐色土 (砂質土、径1cm程度の小礫を含む) 大塚時代の盛土の可能性あり
- 9 暗灰色土 (砂質土) 地表面、大塚時代の盛土
- 10 黄褐色土 (粘砂質土、固っている)

- 11 灰褐色土(砂質土、濁っている、径3~5cm大を中心とした礫を多く含む)大宇時代の埋戻しと盛土か
- 12 暗褐色土(砂質土、9層よりやや強い)
- 13 黄褐色土(粘砂質土、濁っている)軍隊畑遺跡の盛土
- 14 灰褐色土(砂質土、径2~3cmの小礫・5cm以上の礫等瓦礫を多く含む)軍隊時代の整地層
- 15 暗灰褐色土(砂質土、濁っている、14層より強い)
- 16 暗灰色土(砂質土、濁っている、礫詰まる)軍隊時代に埋没したものか、松の木の子実穴か
- 17 明灰黄褐色土(砂質土)
- 18 灰黄褐色土(砂質土)
- 19 灰褐色土(砂質土、径20cm大の礫を含む)明治以降に埋められた産み
- 20 暗褐色土(砂質土、濁っている)
- 21 暗褐色土(礫を含む)
- 22 暗灰色土(砂質土、濁っている、炭化物を多く含む、硬化している)軍隊時代の路面か
- 23 暗灰褐色土(砂質土)
- 24 暗灰色土(粘質土、濁っている)
- 25 灰褐色土(砂質土、しりり非常に強い、濁っている、径2cm未満の小礫を多く含む)軍隊時代の路面か
- 26 暗灰黄褐色土(粘質土、濁っている)
- 27 灰褐色土(砂質土、径10cm以下の礫や5cm未満の小礫をとても多く含む、近代の瓦片を含む)
- 28 灰褐色土(粘砂質土、やや粒が粗い、濁っている)
- 29 灰褐色土(粘質土、やや粒が粗い、濁っている)
- 30 暗灰色土(粘質土、灰や粒が粗い、濁っている土を含む)
- 31 暗褐色土(乳灰色粘質ブロック・30層に類似する土を含む)
- 32 灰褐色土(粘質土、濁っている、ブロック状を呈する)
- 33 暗褐色土(小礫を多く含む)
- 34 灰黄褐色土(粘質土、濁っている、暗灰色粘質土と黄褐色粘質土を斑紋状に含む、径2cm未満の小礫を含む)
- 35 灰黄褐色土(粘質土、茶褐色粘質土を含む)
- 36 明乳黄褐色土(粘質土、濁っている、2cm大の小礫を含む)
- 37 灰褐色土(濁っている)
- 38 灰褐色土(濁っている、37層より褐色がやや強い)
- 39 黒灰色土(粘質土、濁っている、明乳黄褐色粘質土を含む)
- 40 明乳黄褐色土(粘質土、暗灰色土を含む)
- 41 灰色土(濁っている、粒が細い)、茶褐色土・炭化物を含む)
- 42 暗褐色土(粘質土、濁っている、34層より全体に暗い、黄褐色粘質土を含む)
- 43 暗灰褐色土(粘砂質土、しりり強い、濁っている、径2~3cm程度を中心とした小礫を非常に多く含む)
- 44 褐色土(砂質土、しりり強い、濁っている、礫の混入は43層ほど顕著ではない)
- 45 暗灰色土(粘質土、濁っている)
- 46 暗褐色土(粘質土、濁っている、径2~3cm大の小礫をまばらに含む)3-6-06の71層に対応する。46層以上にある石列は、3-6-06の71層よりも新しい時期の路面に伴うと考えられる
- 47 灰褐色土(粘砂質土、濁っている、礫を多く含む)
- 48 褐色土(濁っている、小礫を多く含む、礫を含む)
- 49 灰褐色土(砂質土、径1cm程度の小礫を多く含む、5cm大の小礫をまばらに含む)3-6-06の86層に対応する
- 50 黄褐色粗砂
- 51 灰黄褐色土(砂質土、濁っている)
- 52 暗灰色土(粘質土、濁っている)3-6-06の88層に対応か
- 53 灰黄褐色土(粘質土、しりり強い、粗砂を多く含む、暗灰色粘質土ブロックを含む)
- 54 灰灰褐色土(砂質土、暗灰色粘質土ブロックを含む)
- 55 黄褐色土(粘質土、濁っている、灰色粘質土を同量含む)
- 56 黄褐色土(56層よりも灰色が濁っている)
- 57 褐色土(粘質土、濁っている、径1cm未満の小礫を多く含む、10cm大の礫をまばらに含む)
- 58 暗褐色土(濁っている、礫を多く含む)
- 59 暗灰褐色土(炭化物を含む)
- 60 褐色土(礫・小礫を含む)
- 61 褐色土(濁っている、礫・小礫を含む)
- 62 暗褐色土(濁っている、炭化物・焼土粒を含む)
- 63 暗褐色土(濁っている、小礫・褐色土を多く含む)
- 64 暗褐色土(濁っている、63層より暗い、炭化物・焼土粒・褐色土ブロックを含む)
- 65 褐色土(濁っている、小礫を多く含む)
- 66 暗褐色土(しりりあり、濁っている、礫・小礫を多く含む、褐色土ブロックを多く含む)
- 67 暗灰色土(粘質土、濁っている、硬化している)河北坂造成以前の路面か
- 68 黄褐色粗砂(しりり強い)67層の路面に相当するか
- 69 灰褐色土(粘質土、橙褐色粘質土を同量含む)67層より古い路面か
- 70 灰褐色土(粘質土、濁っている)
- 71 褐色土(しりり強い、小礫を多く含む)
- 72 褐色土(濁っている、暗褐色土・礫・小礫を含む)
- 73 暗褐色土(粘質土、炭化物・焼土粒を含む、小礫をまばらに含む)
- 74 灰色土(75層に類似する)
- 75 灰色土
- 76 黄褐色土(粘質土)
- 77 暗灰褐色土(炭化物を含む)
- 78 灰黄褐色土(小礫を少量含む、96層に類似する)
- 79 灰黄褐色土(粘質土、酸化し赤みを帯びる)
- 80 暗灰褐色土(粘質土)
- 81 褐色土(しりり強い、酸化し赤みを帯びる)
- 82 灰褐色土(砂質土、酸化し赤みがまばらに見られる)
- 83 灰褐色土(粘土、粘土がブロック状に連なっている、82層より漸移的に変化している)
- 84 暗灰褐色土(粘質土、炭化物・焼土粒・小礫を含む)
- 85 灰褐色土(粘質土、しりりあり)
- 86 褐色土(粘質土、しりりあり)
- 87 暗褐色土(濁っている、炭化物・焼土粒を含む、酸化し赤みを帯びた砂を含む)
- 88 暗灰褐色土(粘質土)
- 89 暗灰褐色土(粘砂質土、黄褐色粘質土を同量含む)
- 90 暗灰色土(粘砂質土、濁っている)
- 91 灰茶褐色土(粘質土、銅鉄屑を含む)
- 92 黄褐色土(砂質土、濁っている、暗灰色粘質土を含む、小礫は比較的少ない)
- 93 暗褐色土(粘砂質土)
- 94 灰黄褐色土(粘質土、灰や粒が粗い、濁っている土を含む)
- 95 灰黄褐色土(粘質土、暗灰色粘質土を94層より多く含む)
- 96 灰黄褐色土(シルト質土、きめ細かい)
- 97 暗褐色土(濁っている、しりりやや強い、黄色土・炭化物・焼土粒を含む)
- 98 暗灰褐色土(粘質土、炭化物・焼土粒を含む、しりりやや弱い)
- 99 暗灰褐色土(炭化物・焼土粒を含む、しりりやや弱い)
- 100 暗灰褐色土(砂質土)
- 101 暗灰褐色土(黄色土を含む)
- 102 暗褐色土(粘質土、炭化物・焼土粒を含む)3-6-10の6層・3-6-07の26層に対応する
- 103 赤褐色粗砂(濁っている、酸化し赤みを帯びる、小礫を多く含む)
- 104 暗灰褐色土(粘砂質土、炭化物を含む)
- 105 暗灰褐色土(104層より暗い)
- 106 暗灰褐色土(しりりなし、濁っている、炭化物・焼土粒を含む)
- 107 暗褐色土(粘質土、炭化物・焼土粒を含む)
- 108 赤褐色土(濁っている、103層に類似する)
- 109 暗褐色土
- 110 暗褐色土(粘質土、灰色土ブロックを含む)
- 111 暗灰褐色土(粘質土、しりりやや弱い、炭化物・焼土粒を含む)
- 112 暗灰褐色土(粘質土、111層より暗い、炭化物・焼土粒を含む)
- 113 暗褐色土(粘質土)3-6-07の32層に対応する
- 114 暗灰褐色土(粘質土、しりりやや弱い、115層より少し暗い、炭化物・焼土粒を含む)
- 115 暗灰褐色土(粘質土、しりりやや弱い、炭化物・焼土粒を含む)
- 116 暗褐色土(粘質土、炭化物・焼土粒を多く含む、小礫を少量含む)
- 117 暗灰褐色土(濁っている、小礫あまりない)3-6-09の3層・3-6-07の36層・3-6-11の10層・3-6-10の14層・3-6-12の1層に対応する
- 118 黒灰色土(炭化物・焼土粒微量を含む)3-6-11の11層・3-6-07の37層に対応する
- 119 暗褐色土(粘質土、炭化物・焼土粒を含む、上位に灰褐色土ブロックを多く含む)
- 120 暗灰褐色土(しりり強い、炭化物・黄褐色土を含む)
- 121 褐色土(しりり強い)
- 122 暗褐色土(粘質土、炭化物・焼土粒を多く含む)
- 123 暗褐色土(粘質土、上位に炭化物が帯状にある、瓦を含む)
- 124 暗褐色土(3-6-12の9層に対応する)
- 125 黄褐色土(3-6-12の10層に対応する)
- 126 暗灰褐色土(濁っている)3-6-12の11層に対応する
- 127 暗灰褐色土(濁っている)3-6-12の12層に対応する
- 128 褐色土(3-6-12の13層に対応する)
- 129 暗褐色土(濁っている、41層に類似する土を含む)
- 130 暗灰色土(粘質土、濁っている、129・133層に類似する土を含む)
- 131 黄褐色土(粘質土、黒灰色粘質土ブロックを含む)
- 132 灰色土(粘砂質土、しりりやや強い、濁っている)路面か
- 133 黒灰褐色土(粘質土、黒ボク層)3-6-12の15層に対応する
- 134 灰褐色土(粘質土、地山層)

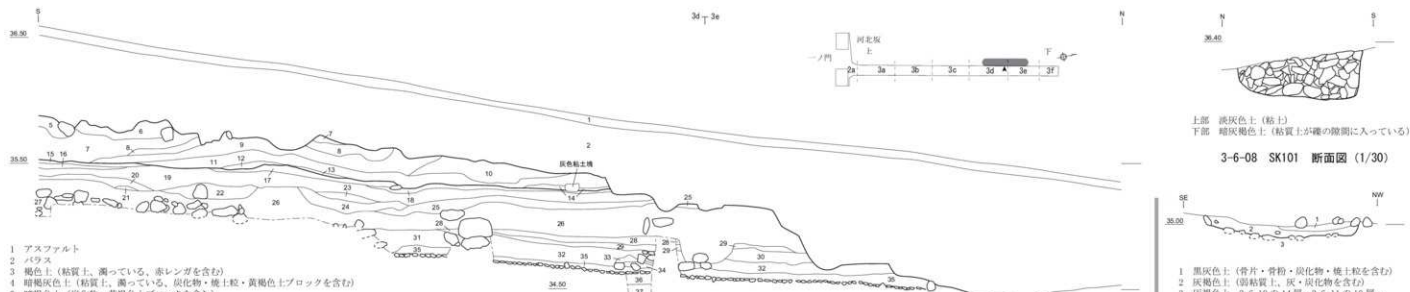
3-6-05 河北坂東壁② 断面図 土層記号

- 1 アスファルト舗装
- 2 砂利層
- 3 褐色土 (粘質土、潤っている、瓦礫が多く詰まる)
- 4 灰色土 (砂質土、しまり強い、潤っている、径1~10cm大の小礫多く含む、炭化物を含む)
- 5 瓦礫層
- 6 灰色土 (径20cm大の炭化物を含む) 4層と同時期に形成
- 7 灰色層 砂利敷き路面
- 8 暗灰色土 (砂質土、潤っている) 舗装前の路面
- 9 灰色土 (4層に類似する)
- 10 灰褐色土 (砂質土、しまり強い、潤っている、径1cm未満の小礫を多く含む)
- 11 淡灰褐色土 (砂質土、しまり非常に強い、潤っている、径1cm以下の小礫を非常に多く含む、径1~5cm大の礫をまばらに含む)
- 12 暗褐色粘質土に潤った淡灰褐色砂質土を同量含む 植物の根の痕跡が
- 13 灰褐色土 (砂質土、しまり強い、砂石・小礫を多く含む)
- 14 暗褐色土 (粘質土、しまり強い、炭化物・小礫・瓦を含む)
- 15 暗褐色土 (粘質土、潤っている、14・16層よりやや暗い)
- 16 暗褐色土 (粘質土、しまり強い、14・18層と比較して小礫が少なく、色調はやや明るい、黄褐色粘土ブロックを含む)
- 17 暗褐色土 (基本的に18層と一連の層であるが18層より砂質分が多くやや明るい)
- 18 暗褐色土 (粘土、小礫を敷き詰めたものであるか、硬化している、いぶし瓦を含む) 3b区では小礫の混入が目立たない
- 19 淡灰褐色土 (砂質土、しまり強い、細か0.5cmを含む)
- 20 灰黄褐色土 (粘質土、潤っている、径0.5~5cm大の小礫を多く含む) 3-6-03の1層に対応する
- 21 褐色土 (粘質土、しまり強い、潤っている、粗砂・径2cm大の小礫を多く含む)
- 22 褐色土 (粘土) 3-6-01の18層・3-6-03の2層に対応する
- 23 褐色土 (粘質土、潤っている、21層よりやや暗い、炭化物・黄褐色粘土ブロックを含む)
- 24 暗褐色土 (粘質土、潤っている、黄褐色粘土ブロックを含む)
- 25 褐色土 (粘質土、粘が非常に細かい、シルト的である) SD102の離方に栗の皮と共に充填されていた土と想定される
- 26 褐色土 (粘質土、潤っている、淡灰色粘土ブロック・径1~5cm大の小礫を含む)
- 27 灰褐色土 (粘質土、3b区側では小礫は径2cm未満と小さく薄も層いが、3c区側では層が厚くなり礫も径5cm大のものを含む)
- 28 灰褐色土 (粘質土、灰色粘土及び径2cm未満の小礫が光満、削平を受けて途切れている、硬化している) 第4面もしくは第5面の可能性がある
- 29 灰褐色土 (砂質土、小礫を含む、比較的柔らかい)
- 30 淡灰褐色土 (砂質土、径1cm未満の小礫が多く詰まる、硬化している)
- 31 淡灰褐色土 (粘質土、しまり非常に強い、径0.5~5cm大の小礫を多く含む)
- 32 灰褐色土 (粘質土、潤っている、径1~3cm大の小礫を多く含む、淡灰色粘土ブロックを含む)
- 33 淡灰褐色土 (粘質土、しまり非常に強い、径2~5cm大の礫が多く詰まる、頑丈そうな作り、降雨による流出もあり見られない、いぶし瓦を含む)
- 34 暗灰色土 (粘質土、潤っている、硬化面)
- 35 暗灰褐色土 (粘質土、北側が一部削平を受けて途切れている)
- 36 灰褐色土 (砂質土)
- 37 淡褐色土 (粘質土)
- 38 淡灰褐色土 (粘質土、径5cm未満の小礫を多く含む、硬化している)
- 39 淡灰褐色土 (38層より暗い、褐色が強い、礫も径5cm大のものが38層より多く含まれる)
- 40 暗灰色土 (粘質土)
- 41 暗灰色土 (粘質土、淡灰色粘土ブロックを含む)
- 42 黄褐色土 (粘質土、潤っている、淡灰褐色粘土ブロック・小礫をまばらに含む)
- 43 灰オリーブ色砂 (潤っている、硬化している)
- 44 暗灰色土 (粗) 層より明るく黄褐色土を多く含む、炭化物を少量含む)
- 45 暗灰褐色土 (粘質土、潤っている、径2cm未満の小礫を含む) 小規模な修築層土
- 46 暗灰色土 (砂質土、黄褐色土を同量含む、潤っている、径1~5cm大の小礫を多く含む) 3a・3b区境界付近で61層が流出したために塵土された層の可能性あり
- 47 淡褐色土 (砂質土)
- 48 淡灰色土 (粘土) 49層を覆うような状況で輸出している、49層と一連の造作物の可能性ある
- 49 褐色土 (径10~20cm大の礫が詰まった層、大きい礫の間隙に径10cm未満の小礫が詰まっている)
- 50 暗灰褐色土 (粘質土、潤っている)
- 51 淡灰褐色土 (粘質土、潤っている、径5cm大の礫を含む)
- 52 灰黄褐色土 (砂質土、潤っている、径3cm未満の小礫を含む、硬化している)
- 53 灰褐色土 (砂質土、硬化している)
- 54 暗灰褐色土 (砂質土)
- 55 暗褐色土 (粘質土)
- 56 淡褐色土 (粘質土、潤っている)
- 57 褐色土 (粘質土)
- 58 黄褐色粗砂 (粘質土、しまり強い、潤っている)
- 59 黄褐色粗砂 (粗砂としては色が細かい)
- 60 黄褐色粗砂 (基本は59層と同様、非常に崩れやすい、径5cm大の礫を多く含む)
- 61 暗灰色土 (粘質土、潤っている、径1~2cm大の小礫を多く含む、淡黄褐色粘土ブロック・黄褐色土をまばらに含む)
- 62 灰色土 (砂質土、細か0.5mmを含む、漆喰のように硬化している)
- 63 灰褐色土 (砂質土、硬化している)
- 64 淡灰褐色土 (砂質土、潤っている)
- 65 灰色土 (砂質土)
- 66 73層の暗灰褐色粘質土に黄褐色粘質土を同量含む、この上に第9面が形成される
- 67 暗灰褐色土 (粘質土、77層よりやや褐色が強い)
- 68 黄褐色土 (粘質土、黒に近い暗灰褐色粘土を同量含む) 33-6-01の23層に対応する
- 69 灰褐色土 (粘質土、潤っている、小礫等異物があり混入していない)
- 70 灰褐色土 (粘質土、しまり強い、潤っている、69層と同質であるが径5cm未満の小礫を多く含む)
- 71 灰褐色土 (粘質土、潤っている、小礫と礫の混入が顕著でない、硬化している) 3-6-05の16層に対応する
- 72 灰褐色土 (粘質土、潤っている) 路面であったのか河北坂造成時盛土であるかは不明
- 73 暗灰褐色土 (粘質土、77層よりやや褐色が強い)
- 74 黄褐色土 (粘質土、黒に近い暗灰褐色粘土を同量含む)
- 75 黄褐色土 (しまり強い、潤っている、1~3cm大の小礫を多く含む)
- 76 黒灰色土 (礫等の混入物なし) 77層の路面が流出した後部分的に盛土したものの可能性あり
- 77 暗灰色土 (粘質土、3b区ではしまり強い、3b区切り以北は5cm大の小礫も含む) 雑土に路面をなしていた様子、3a区77層の上面の凸凹は雨等で削られてしまった可能性がある 3-6-01の24層に対応する
- 78 明褐色土 (粘質土、潤っている)
- 79 灰褐色土 (粘質土)
- 80 灰褐色土 (明褐色粘土ブロックを含む)
- 81 灰オリーブ色砂 (粗砂等の混入物なし、硬化している)
- 82 灰褐色土 (粘質土、しまり強い、79層よりやや暗く小豆色に近い)
- 83 灰褐色土 (砂質土、細か0.4mmを含む)
- 84 灰オリーブ褐色土 (砂質土、暗灰色粘土を同量含む、地山に由来する)
- 85 灰オリーブ褐色土 (砂質土、地山である98層と同質の土であるが褐色を呈している)
- 86 淡灰褐色土 (砂質土、径1cm程度の小礫が多く詰まる、径5cm未満の礫をまばらに含む) 3-6-05の49層に対応する
- 87 灰褐色土 (砂質土)
- 88 褐色土 (粘質土、潤っている) 3-6-05の82層に対応する
- 89 灰黄褐色土 (砂質土、潤っている、上下に接する層に比べて明るい)
- 90 灰黄褐色土 (69層よりやや暗く径10cm大の礫を多く含む)
- 91 褐色土 (砂質土、やや暗い)
- 92 褐色土 (砂質土) 91層と同色だが径3cm程度の小礫が多く詰まる
- 93 黒灰色土 (粘質土、黒がクッキリ)
- 94 灰褐色土 (粘質土、混入物なし)
- 95 淡灰褐色土 (96層より薄く、やや暗い)
- 96 灰褐色土 (砂質土、しまりやや暗い、やや緑褐色を呈す、白色粗砂を多く含む)
- 97 淡灰色土 (砂質土、やや緑褐色を呈す、96層より褐色が薄い)
- 98 灰オリーブ褐色土 (砂質土、しまりやや暗い、白色粗砂を多く含む) 81~2 公園整備に伴う土、3~13 近代以降(昭和時代)、1.1面(平成)、7・8・11 2面(近代以降)、14~16 3a面、17-18 3b面路面(旧期)、20~23 SD102 右抜取時の埋土、24-25 SD102 掘方、26-27 4面、29・30 5面、32 6面路面(旧期)、34 7面、35・36 8面、52・53 路面(時期不明)比較的小規模な修築

3-6-06 河北坂西壁① 断面図 土層注記



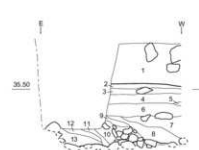
3-6-06 河北板西壁① 断面图 (1/30)
第49图 遺構図版 河北板3



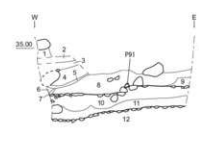
- 1 アスファルト
- 2 パラス
- 3 褐色土 (粘質土、濁っている、赤レンガを含む)
- 4 暗褐色土 (粘質土、濁っている、炭化物・焼土粒・黄褐色土ブロックを含む)
- 5 暗褐色土 (炭化物・黄褐色土ブロックを含む)
- 6 黄褐色土 (小礫・雜を含む)
- 7 灰褐色土 (濁っている、黒に近い暗褐色土ブロックを含む、稀な瓦片土) 3-6-10の1層に対応する
- 8 暗褐色土 (濁っている、褐色土を含む)
- 9 明褐色土 (粘質土、7層より明るい、暗褐色土ブロックを含む、径2~1cmの小礫を少量含む)
- 10 暗褐色土 (濁っている、炭化物を微量含む、茶褐色・褐色土が混合している)
- 11 黒褐色土 (粘質土、濁っている、炭化物・焼土粒・小礫含む、褐色土ブロックを多く含む)
- 12 褐色土 (粘質土、やや白色を帯びている)
- 13 明褐色土 (粘質土、12層より明るい)
- 14 灰褐色土 (シルト質土)
- 15 灰土 3-6-10の2層に対応する
- 16 黄褐色土 (粘質土、ところにより酸化し赤みをおびている) 3-6-10の3層に対応する
- 17 暗褐色土 (炭化物・砂粒・褐色土粒をまばらに含む)
- 18 灰土 (小礫を多く含む) 15層に対応する
- 19 黄褐色土 (粘質土) 3-6-10の4層に対応する
- 20 褐色土 (粘質土、濁っている) 3-6-10の5層に対応する。21層 暗褐色土 (粘質土、炭化物を含む)
- 22 暗褐色土 (粘質土、濁っている、炭化物・焼土粒を少量含む、褐色土ブロックを濁り、暗褐色土ブロックがまばらに見られる、層の境に鉄分が沈着している)
- 23 暗褐色土 (粘質土、しまりやや強い、濁っている、炭化物を含む、明褐色土ブロックを含む)

- 24 暗褐色土 (粘質土、濁っている、23層より強い、炭化物を微量含む、層の境に鉄分が沈着している)
- 25 暗褐色土 (粘質土、しまりやや強い、赤褐色土粒が散らばり、炭化物・焼土粒をまばらに含む)
- 26 暗褐色土 (粘質土、しまりやや強い、炭化物・焼土粒が塊状の上から下に多く見られる、径1cm前後の乳白色土ブロックが多く含まれている、5cm以上の円礫を少量含む) 3-6-10の6層・3-6-05の102層に対応する
- 27 暗褐色土 3-6-10の7層に対応する
- 28 灰褐色土 (粘土、濁っている、炭化物を微量含む)
- 29 薄緑色土 (砂質土、白色砂粒が多く含まれ3a区で見られた地山(砂礫)
- 30 褐色土 (粘土、濁っている、炭化物を少量含む、小礫を含む)
- 31 暗褐色土 (粘質土、炭化物・焼土粒を含む、灰土、褐色土ブロックを含む)
- 32 暗褐色土 (粘質土、炭化物・焼土粒を含む、31層より含有物が多い) 3-6-05の118層に対応する
- 33 褐色土 (粘土、濁っている) 3-6-11の5層に対応する
- 34 暗褐色土 3-6-11の6層に対応する
- 35 褐色土 (粘土、濁っている、若干砂を含む) 33層に対応する

3-6-7 河北板西壁② 断面図 (1/30)



3-6-10 東西 断面図①(1/30)



3-6-11 東西 断面図②(1/30)

- 1 灰褐色土 (濁っている、暗褐色土ブロックを含む、1cm前後の小礫を多く含む、礫まばらに含む) 3-6-07の7層に対応する
- 2 灰土 (砂質土、小礫を含む) 3-6-07の15層に対応する
- 3 暗褐色土 (粘質土、粘土より見える) 3-6-07の16層に対応する
- 4 暗褐色土 (粘質土、3~1cmの塊、砂粒を多く含む、鉄分が所々見られる) 3-6-07の19層に対応する
- 5 褐色土 (粘質土、しまりやや強い、濁っている、暗褐色土を含む、鉄分が見られる) 3-6-07の20層に対応する
- 6 暗褐色土 (粘質土、炭化物・1cm前後の褐色土ブロックを含む、層の下に大きな礫が多く見られ、5層との間には鉄分が帯状に見える) 3-6-07の26層・3-6-05の102層に対応する
- 7 暗褐色土 (炭化物・焼土粒を少量含む) 3-6-07の27層に対応する
- 8 灰褐色土 (濁っている、小礫・褐色土を含む)
- 9 暗褐色土 (炭化物を含む)
- 10 褐色土 (10cm前後の河原石を多く含む、鉄分の沈着がはばしい)
- 11 暗褐色土
- 12 灰土 (シルト質土、炭化物を微量含む)
- 13 暗褐色土 (炭化物・焼土粒を含む)
- 14 暗褐色土 (礫が面的に広がると思われる、所々鉄分が沈着している、炭化物・焼土粒を含む) 3-6-11の10層土色調は異なるが、同一の面と思われる) 3-6-09の3層・3-6-11の10層・3-6-07の36層・3-6-12の1層・3-6-05の117層に対応する
※1 河原板造成上(旧層)、2~11 河北板造成以前(1層)

- 1 暗褐色土 (粘質土、炭化物・焼土粒を多く含む、褐色・灰褐色土ブロックを含む)
- 2 灰褐色土 (粘土、炭化物を含む)
- 3 オリーブ色砂 (粘土) 灰褐色土、白色砂を含む
- 4 暗褐色土 (粘質土、炭化物、焼土粒を含むが9層ほど多くない)
- 5 褐色土 (粘土、濁っている) 3-6-07の33層に対応する
- 6 暗褐色土 (焼土粒を含む) 3-6-07の34層に対応する
- 7 灰褐色土 (粘質土)
- 8 暗褐色土 (粘質土、炭化物を含む、瀬戸・農産の平輪出土)
- 9 暗褐色土 (粘質土、炭化物・焼土粒を多く含む、小礫を少量含む)
- 10 暗褐色土 (粘質土、濁っている、炭化物・褐色土ブロックを含む、礫も多く含む) 8層との境に小礫を散らめられおおり、面として確認に認められる) 3-6-09の3層・3-6-10の14層・3-6-07の36層・3-6-12の1層・3-6-05の117層に対応する
- 11 暗褐色土 (炭化物・焼土粒を微量含む) 3-6-07の37層・3-6-05の118層に対応する
- 12 暗褐色土 (11層との境に2~3cm大の礫が面的に散らめられている、8層との境、礫の直上に褐色土が0.2~0.3cm幅で見られる) 10層より丁寧に造られた面である
※1~12 河北板造成以前(1層)

第50図 構構図版 河北板4

上部 灰褐色土 (粘土)
下部 暗褐色土 (粘質土が礫の間に入っている)

3-6-08 SK101 断面図 (1/30)



- 1 黒灰色土 (骨片・骨屑・炭化物・焼土粒を含む)
- 2 灰褐色土 (暗粘質土、灰・炭化物を含む)
- 3 灰褐色土 3-6-10の14層・3-6-11の10層・3-6-07の36層・3-6-12の1層・3-6-05の117層に対応する
- ※1~2 SK102埋土、3 整地層

3-6-09 SK102 断面図 (1/30)

- 36 暗褐色土 (濁っている) 上面には礫の面が広がる) 3-6-09の3層・3-6-10の14層・3-6-11の10層・3-6-12の1層・3-6-05の117層に対応する
- 37 黒灰色土 (平面上に礫の面が広がる) 3-6-11の11層、3-6-05の118層に対応する
- 38 灰褐色土 (濁っている、礫をまばらに含む) 3-6-12の6層する
- 39 暗褐色土 (粘質土、小礫・炭化物・焼土粒を含む)
- 40 褐色土

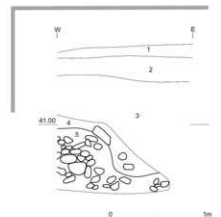
※1~4 近代以降、5~11 河北板造成上(旧層)、15~10 河北板造成以前(1層)、1 公園整備に伴うアスファルト、15 河北板造成以前(1層)の面、産がた、26 坂道以前の遺構柱石層



- 1 暗褐色土 (濁っている、上面で小礫が面的に広がる) 3-6-09の3層・3-6-10の14層・3-6-07の36層・3-6-11の10層・3-6-05の117層に対応する
- 2 茶褐色土 (粘質土、濁っている、黄褐色土ブロックを含む、酸化し茶色が見える)
- 3 暗褐色土 (炭化物・小礫を含む)
- 4 茶褐色土 (砂質土、酸化し茶色に見える)
- 5 暗褐色土 (濁っている、炭化物・黄褐色粘土ブロックを多く含む、焼土塊を含む、一部面をなす)
- 6 灰褐色土 (濁っている) 3-6-07の38層に対応する
- 7 褐色土 (しまり強い、濁っている、小礫を多く含む)
- 8 暗褐色土 (濁っている、しまり強い礫や丸い炭化物・焼土粒を多く含む)
- 9 暗褐色土 (粘質土、濁っている、褐色土を含む) 3-6-05の121層に対応する
- 10 黄褐色土 (小礫を多く含む) 3-6-05の125層に対応する
- 11 暗褐色土 (濁っている、小礫を含む、面をなす) 3-6-05の126層に対応する

- 12 暗褐色土 (濁っている) 3-6-05の127層に対応する
- 13 褐色土 (小礫を多く含む) 3-6-05の128層に対応する
- 14 灰褐色土 (粘質土) 黒砂層を顕く見えた遺構
- 15 黒褐色土 (粘質土、黒砂層) 3-6-05の133層に対応する
- ※1~14 河北板造成以前(1層)、15 地山

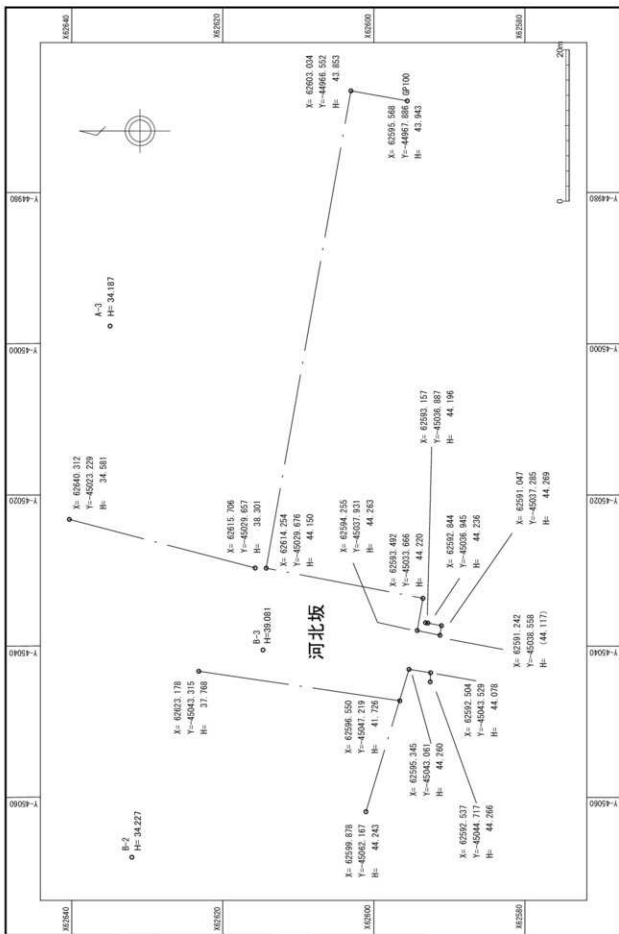
3-6-12 東西 断面図③(1/30)



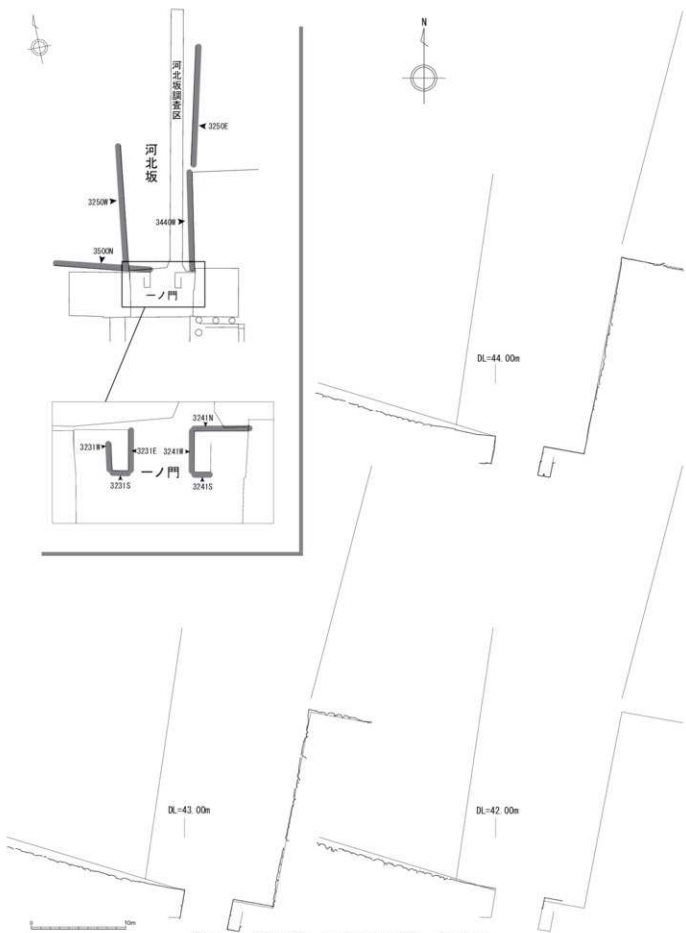
- 1 10R37/8 黄褐色粗砂
- 2 10R21/6 褐色土 (礫を少量含む)
- 3 10R11/6 褐色土 (砂質土、灰白色粘土ブロックを少量含む、大字時コンクリート構の崩壊と構までの埋積)
- 4 10R3/2 黒褐色土 (小礫・地山質粘土ブロック・砂を含む) 時期不明
- 5 10R1/3 灰白色黄褐色土 (灰白色粘土ブロック・黒褐色土を含む)

※全体的に順による検査を受ける、1 公園整備、2 大字・公園造成、3 大字時代、5 石所置込

3-6-13 河北板掘乱断 断面図 (1/40)



第51圖 遺構圖版 右瓦水平断面圖軸座標 (S=1/500)



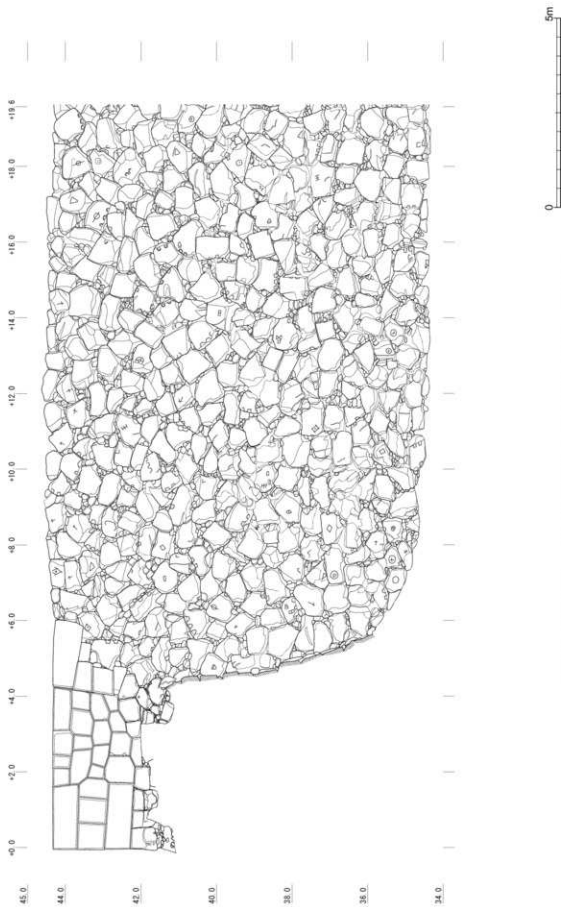
第52図 遺構図版 石垣水平断面図1 (S=1/400)




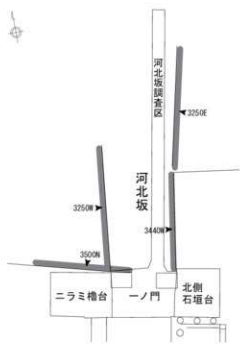
第53图 遺構図版 石垣水平断面図2 (S=1/400)



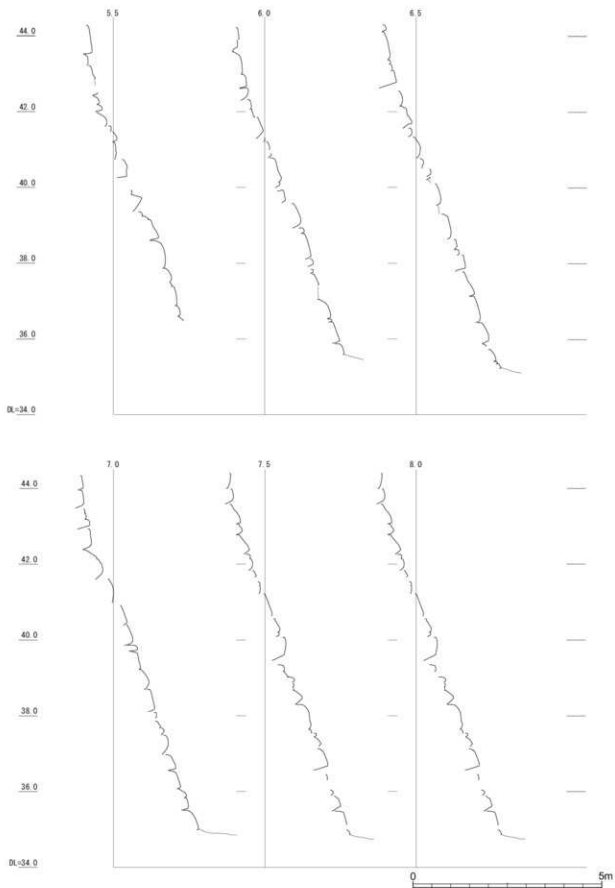
第 54 图 遺構図版 石垣水平断面图 3 (S=1/400)



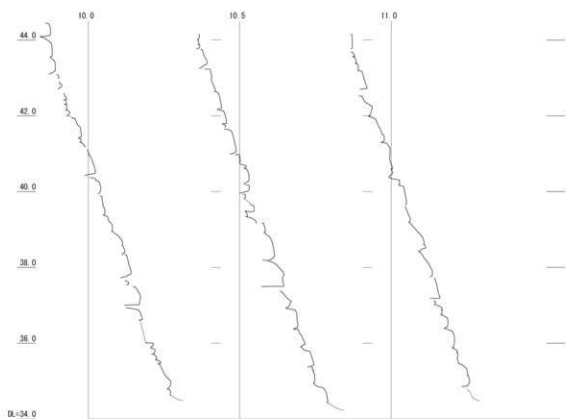
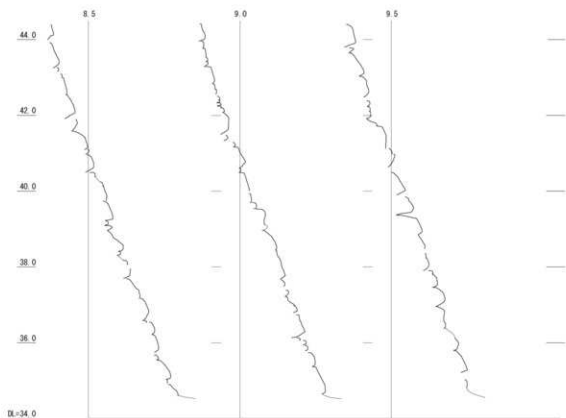
第 55 図 遺構図版 ニラミ櫓台石垣北面 (ID3500N) 立面図 (S=1/100)



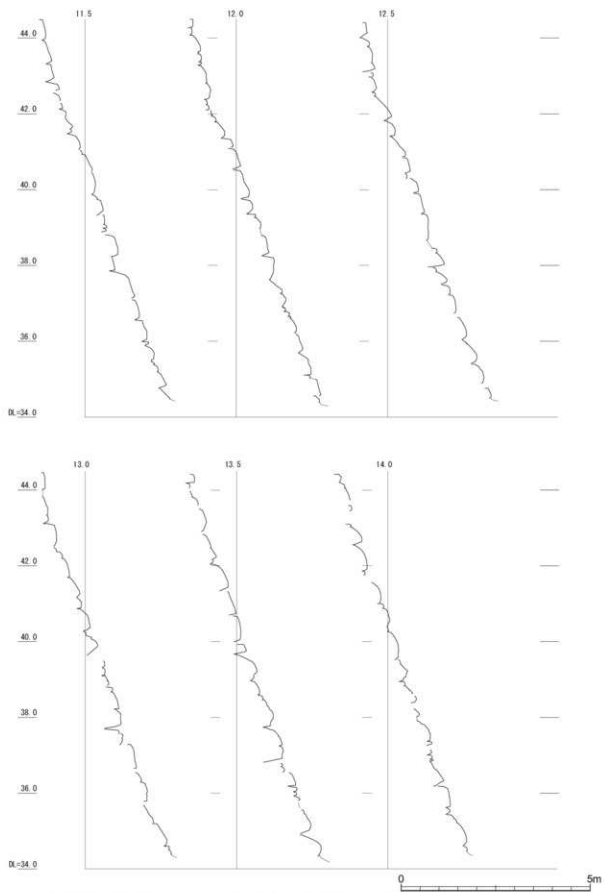
第 56 図 遺構図版 ニラミ槽台北面 (ID3500N) 垂直断面図 1 (S=1/100)




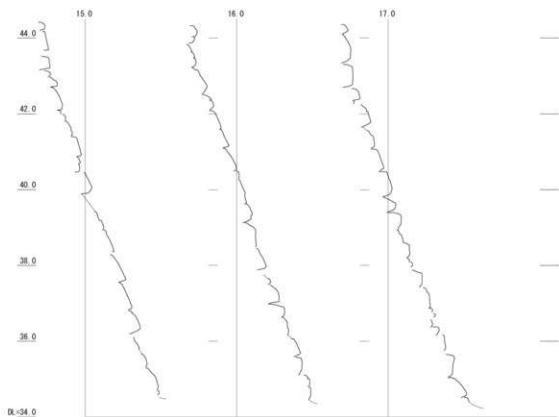
第57図 遺構図版 ニラミ槽台石垣北面 (ID3500N) 垂直断面図2 (S=1/100)



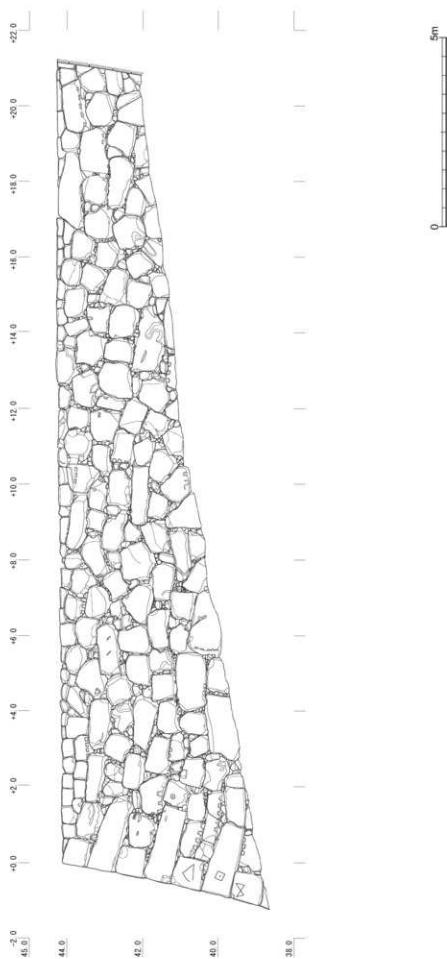
第58図 遺構図版 ニラミ櫓台石垣北面 (ID3500N) 垂直断面図3 (S=1/100)



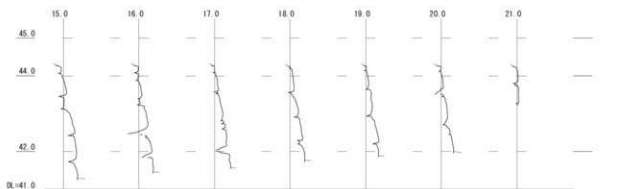
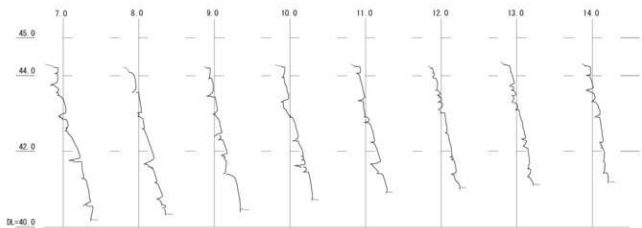
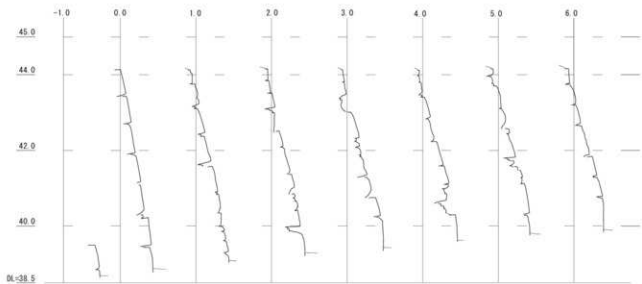
第59図 遺構図版 ニラミ櫓台石垣北面 (ID3500N) 垂直断面図4 (S=1/100)



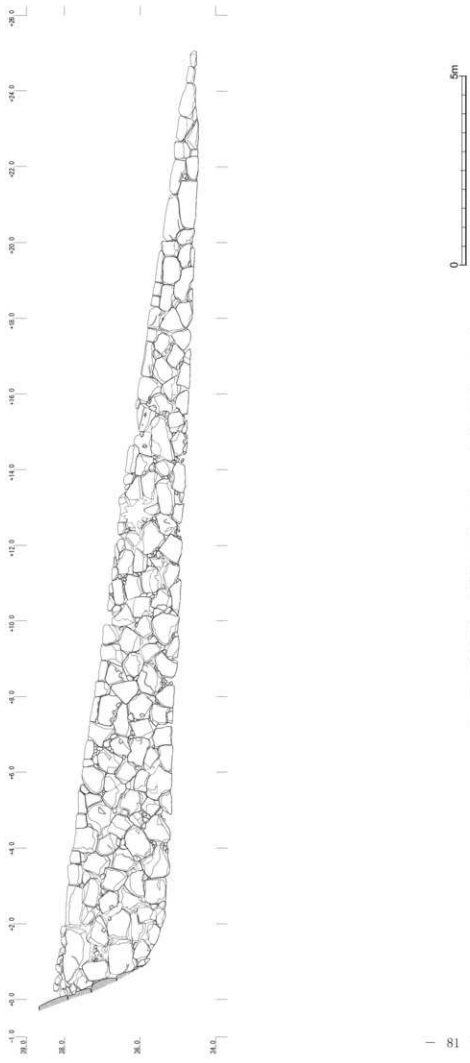
第60図 遺構図版 ニラミ槽台石垣北面 (ID3500N) 垂直断面図5 (S=1/100)




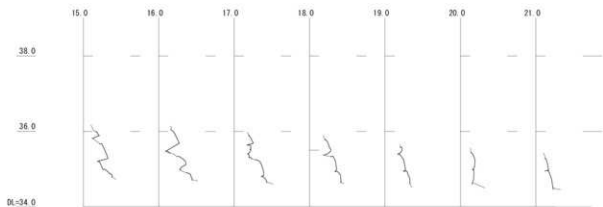
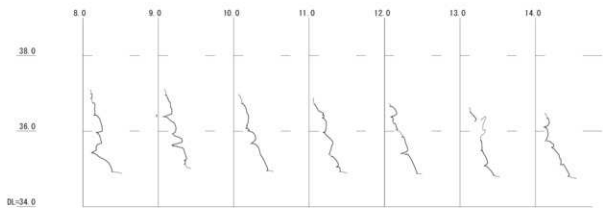
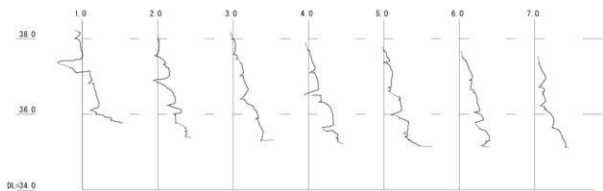
第 61 圖 遺構図版 九十間長屋下石垣西面 (ID3440W) 立面図 (S=1/100)



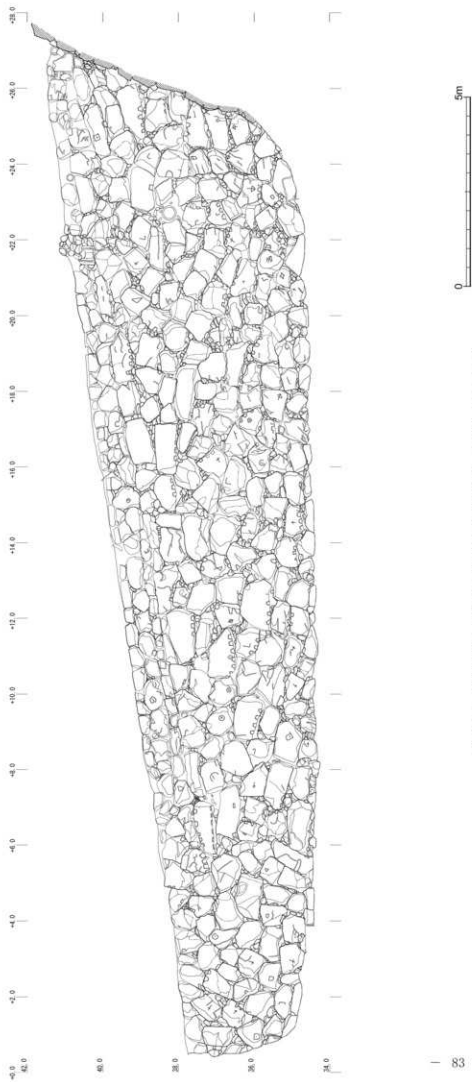
第 62 図 遺構図版 九十間長屋下石垣西面 (ID3440W) 垂直断面図 (S=1/100)



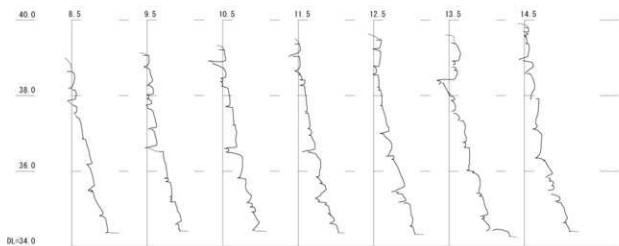
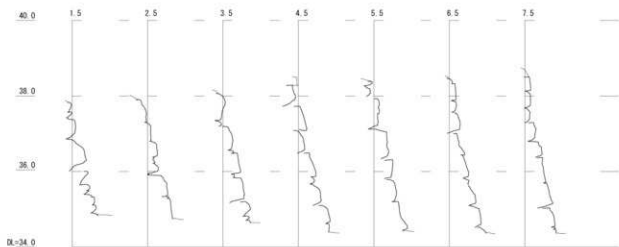
第 63 圖 遺構図版 河北鼓石頭東面 (ID3250E) 立面図 (S=1/100)




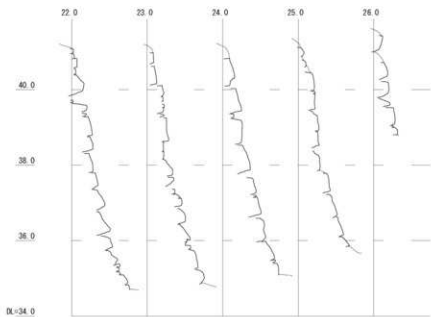
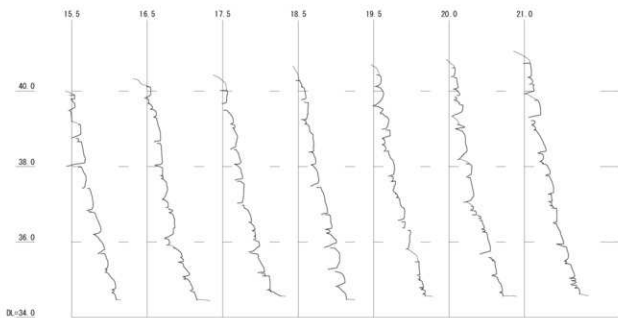
第 64 图 遺構図版 河北坂石垣東面 (ID3250E) 垂直断面図 (S=1/100)



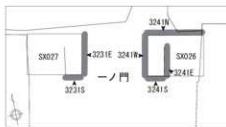
第 65 圖 遺構圖版 河北板石垣西面 (1D3250W) 立面圖 (S-1/100)



第 66 图 遺構図版 河北坂石垣西面 (ID3250W) 垂直断面図 1 (S=1/100)



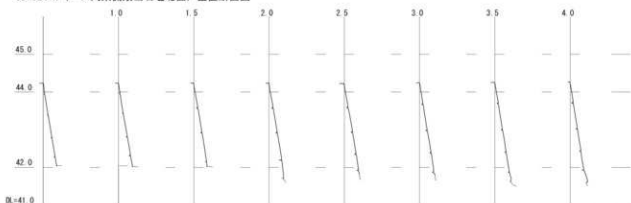
第 67 图 构造图版 河北板石垣西面 (ID3250W) 垂直断面图 2 (S=1/100)



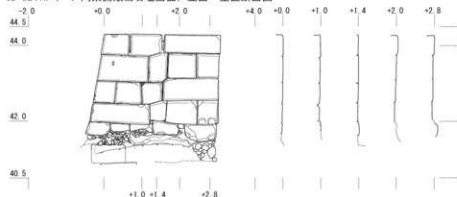
ID 3241N (一ノ門東側頬当石垣北面) 立面図



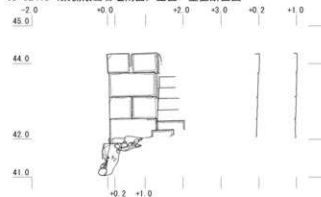
ID 3241N (一ノ門東側頬当石垣北面) 垂直断面図



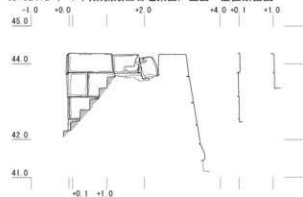
ID 3241W (一ノ門東側頬当石垣西面) 立面・垂直断面図



ID 3241S (東側頬当石垣南面) 立面・垂直断面図



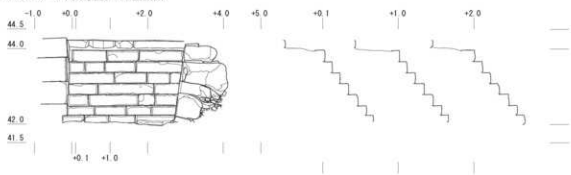
ID 3241E (一ノ門東側頬当石垣東面) 立面・垂直断面図



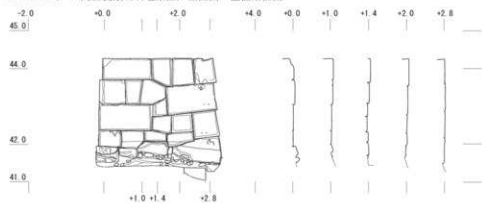
0 5m

第 68 図 遺構図版 一ノ門石垣立面・垂直断面図 1 (S=1/700)

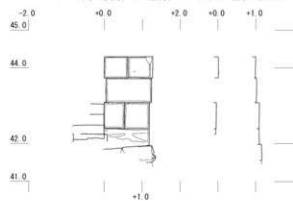
SX026 (一ノ門東側類当石垣階段)




ID 3231E (一ノ門西側類当石垣東面) 立面図・垂直断面図



ID 3231S (一ノ門西側類当石垣南面) 立面図・垂直断面図



SX027 (一ノ門西側類当石垣階段) 立面図・垂直断面図

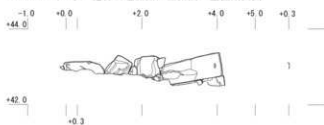


0 5m

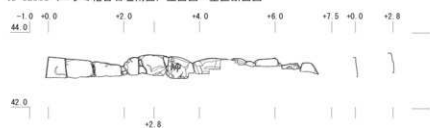
第 69 図 遺構図版 一ノ門石垣立面・垂直断面図 2 (S=1/100)



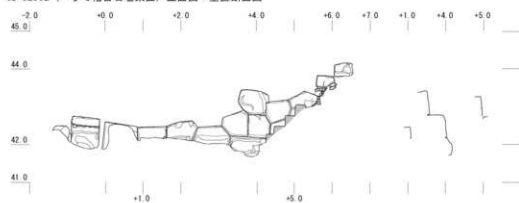
ID 3230W (ニラミ槽台石壇西面) 立面図・垂直断面図



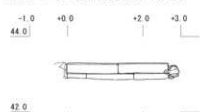
ID 3230S (ニラミ槽台石壇南面) 立面図・垂直断面図



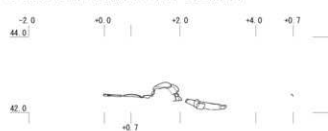
ID 3230E (ニラミ槽台石壇東面) 立面図・垂直断面図



SX028 (ニラミ槽台南側階段) 立面図



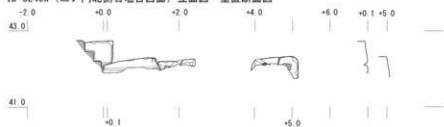
ID 3220E (土塚下石壇東面) 立面図・垂直断面図




0 5m

第70図 遺構図版 ニラミ槽台石壇・土塚石壇立面・垂直断面図 (S=1/100)

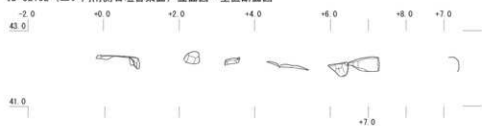
ID 3240W (二ノ門北側石垣台西面) 立面図・垂直断面図



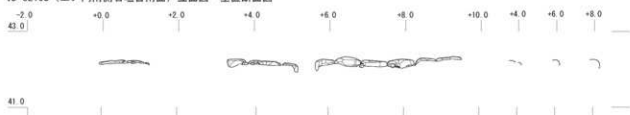
ID 3210N (二ノ門南側石垣台北面) 立面図・垂直断面図



ID 3210E (二ノ門南側石垣台東面) 立面図・垂直断面図



ID 3210S (二ノ門南側石垣台南面) 立面図・垂直断面図

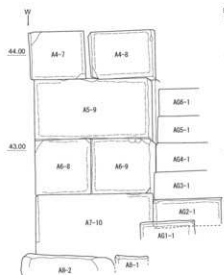


ID 3210W (二ノ門南側石垣台西面) 立面図

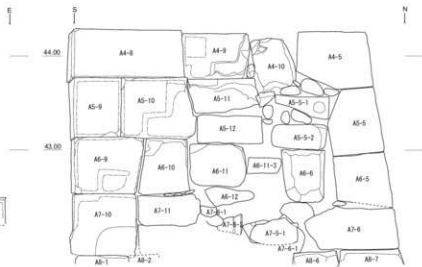


0 5m

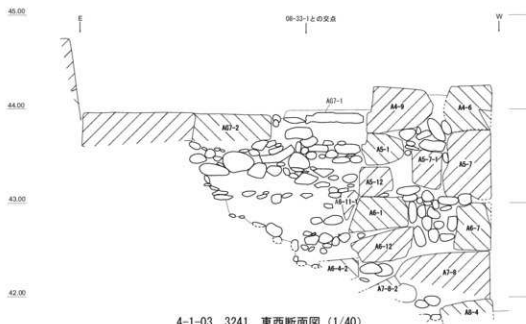
第71図 遺構図版 二ノ門石垣台立面・垂直断面図 (S=1/100)



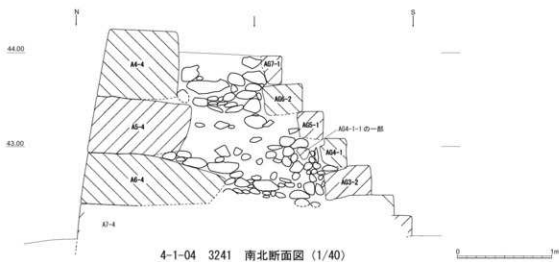
4-1-01 3241S 立面図 (1/40)



4-1-02 3241E 立面図・断面図 (1/40)

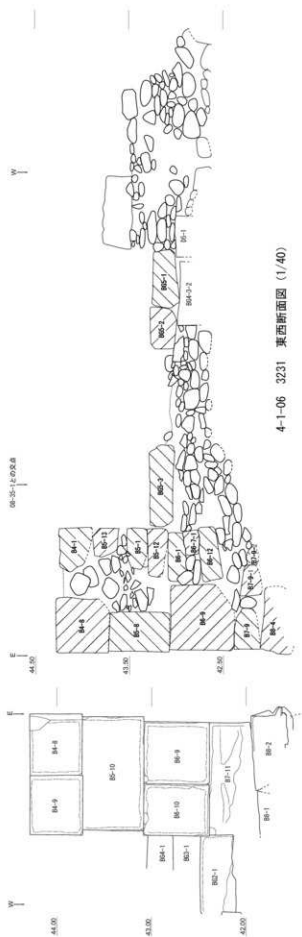


4-1-03 3241 東西断面図 (1/40)



4-1-04 3241 南北断面図 (1/40)

第72図 遺構図版 石垣解体調査(一ノ門) 1

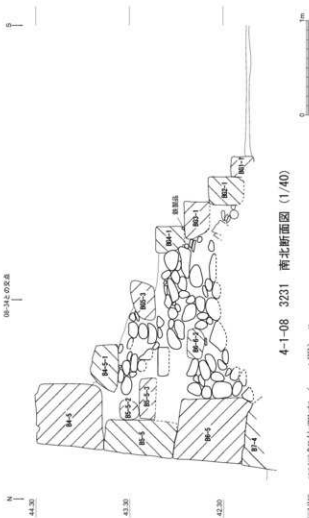


4-1-05 3231S 立面圖 (1/40)

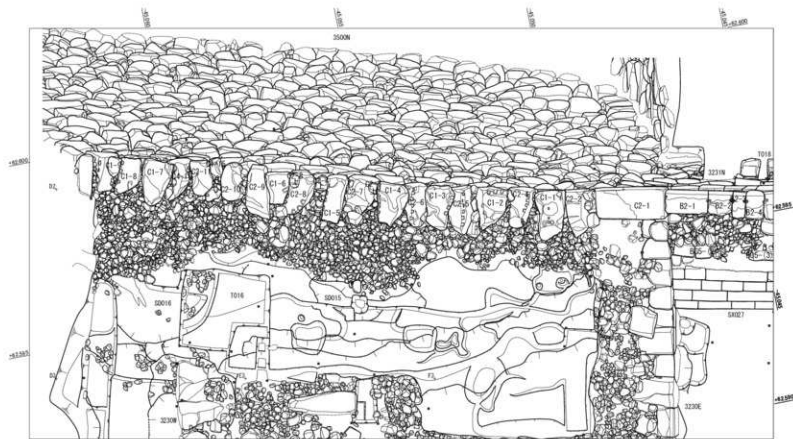
4-1-06 3231 東西断面圖 (1/40)



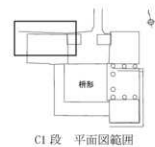
4-1-07 3231W 立面圖 (1/40)



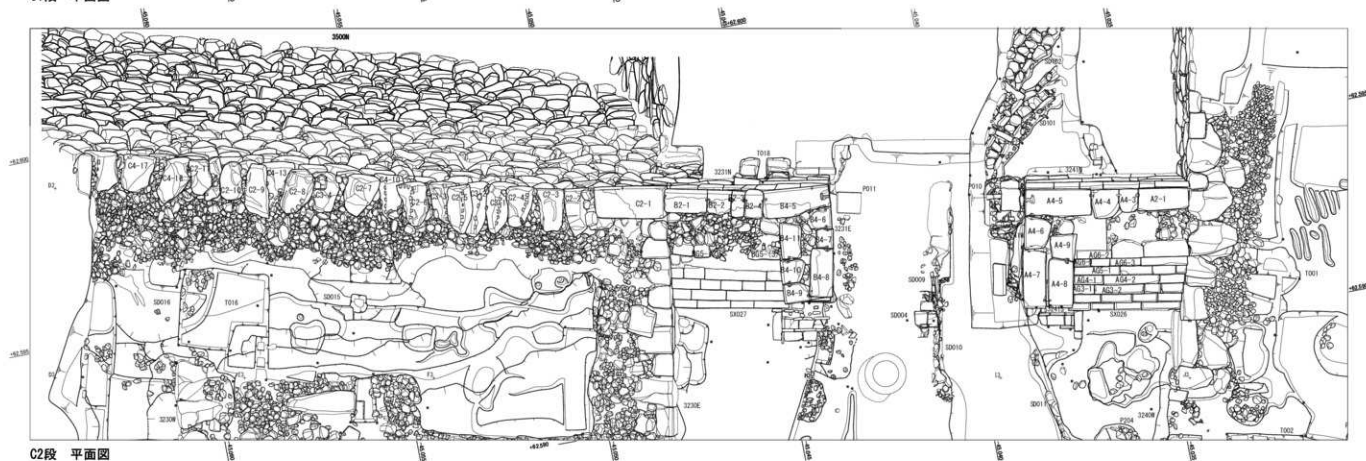
4-1-08 3231 南北断面圖 (1/40)



C1段 平面图




C2段 平面图範圍



C2段 平面图

第74图 遺構図版 石垣解体測量图1 (S=1/100)



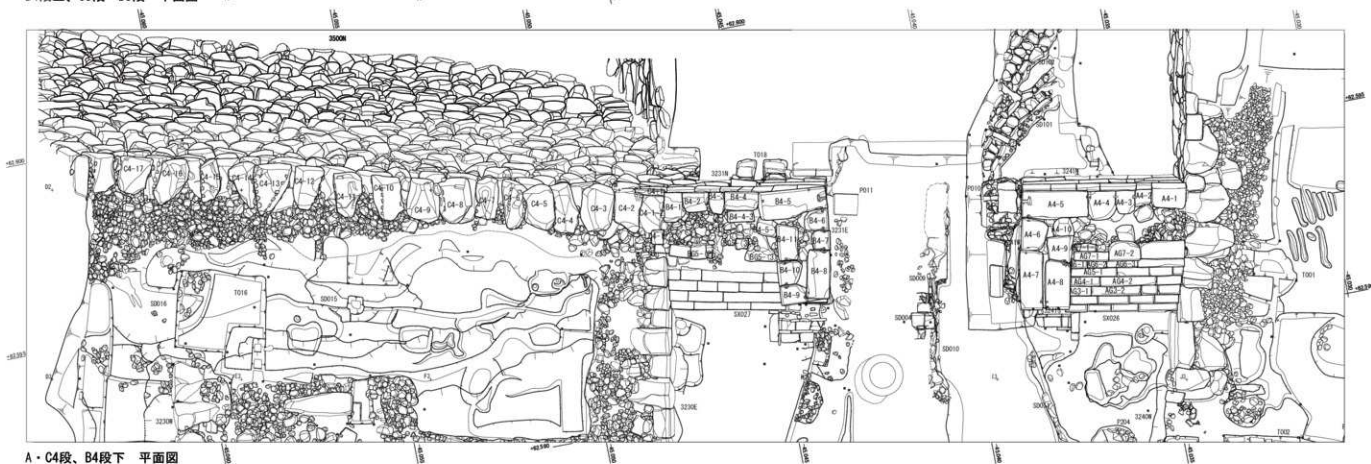
B4段上、C3段・D3段 平面図



B4段上、C3段・D3段 平面図範囲



A・C4段、B4下段 平面図範囲



A・C4段、B4下段 平面図

第75図 遺構図版 石垣解体測量図2 (S=1/100)



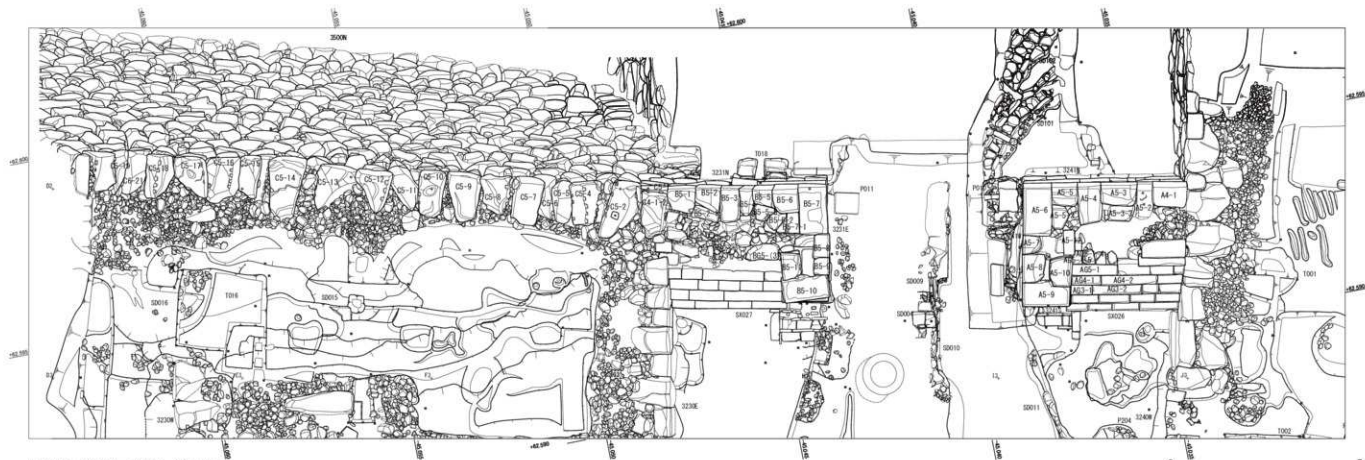
A・B5段上 平面図範囲



A5段下、B5段中、C5段 平面図範囲




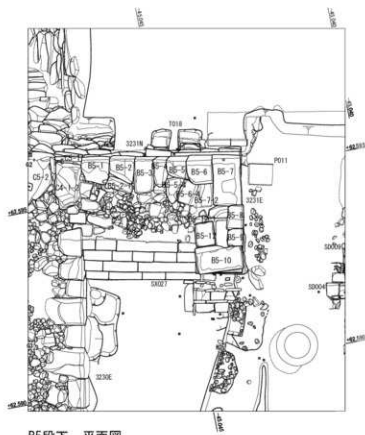
A・B5段上 平面図



A5段下、B5段中、C5段 平面図

第76図 遺構図版 石垣解体測量図3 (S=1/100)

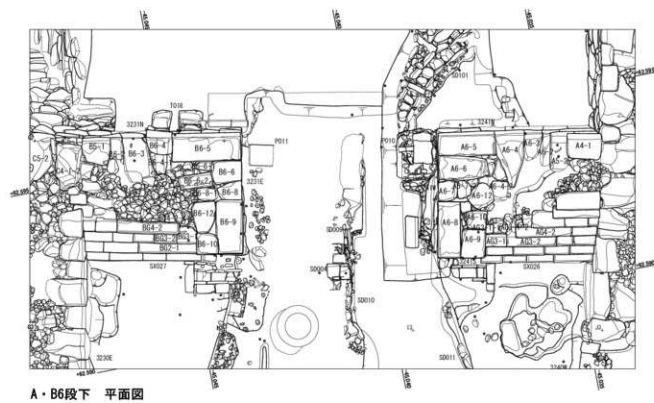




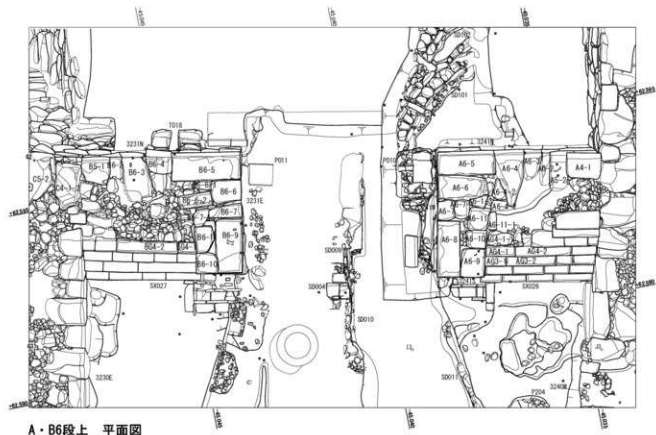
B5段下 平面图



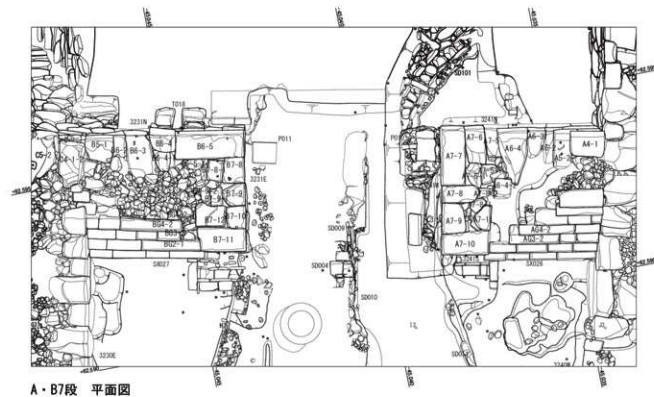
A·B6段上·下·7段 平面图範圍




A·B6段下 平面图



A·B6段上 平面图



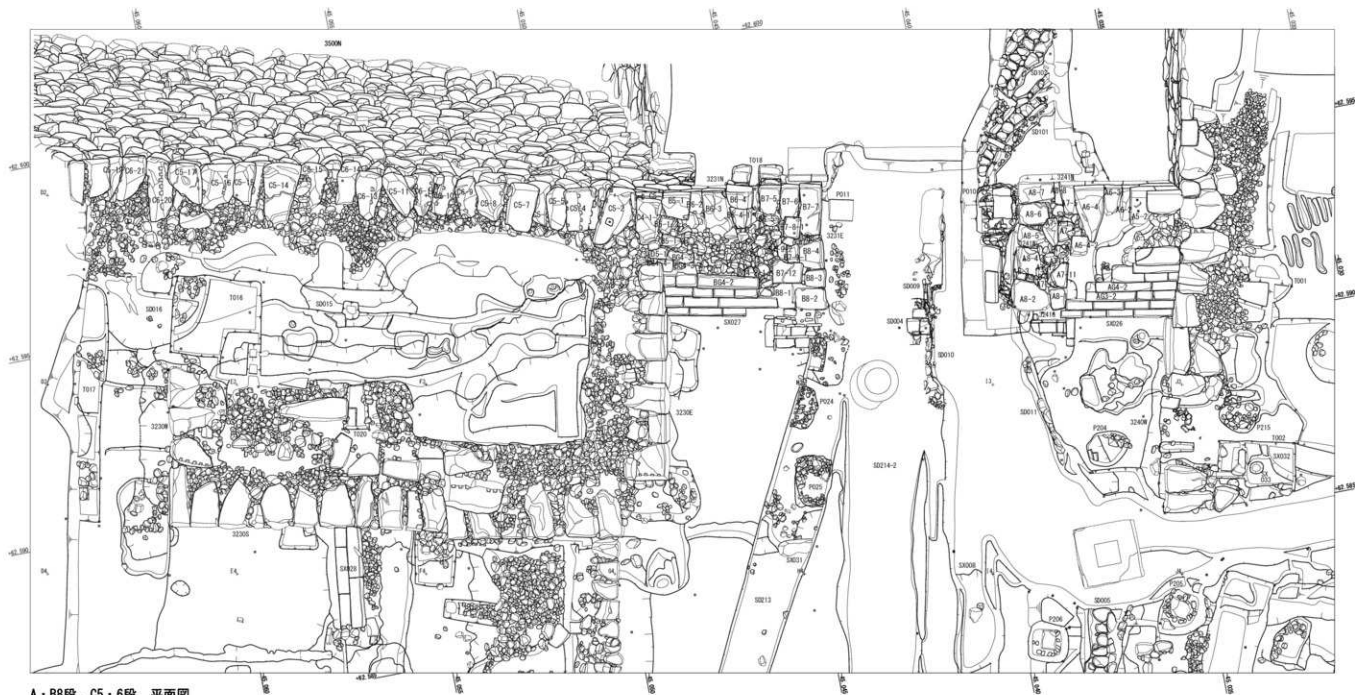
A·B7段 平面图



第77图 遺構図版 石垣解体測量図4 (S=1/100)

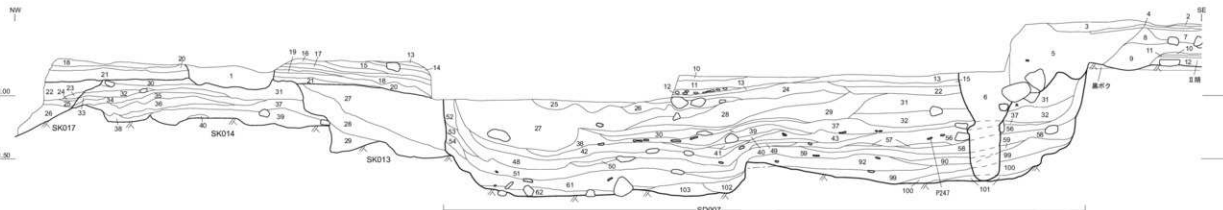


A・B8段、C5・6段 平面図範囲

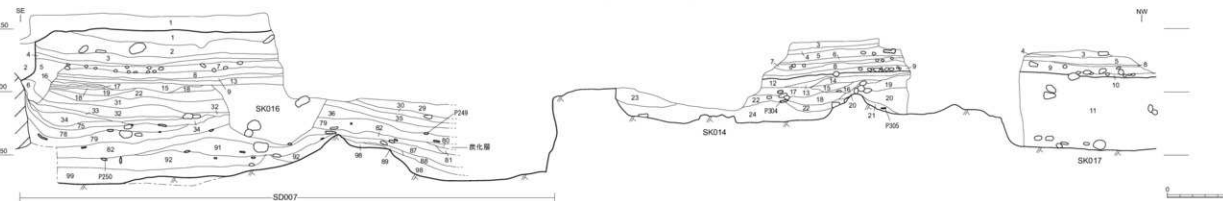


A・B8段、C5・6段 平面図

第78図 遺構図版 石垣解体測量図5 (S=1/100)



5-1-01 SD217北東壁 断面図 (1/30)



5-1-02 SD217西壁 断面図 (1/30)

5-1-02 SK016の土層注記

1 101R1/3 に近い黄褐色土 (灰白色粘土を多く含む, 炭化物・砂を少量含む)

SK007の土層注記 5-1-01 ~ 5-1-06共通土層注記

- 1 101R5/2 灰質褐色土 (しまりやや強い, きめ粗い, 小礫・砂を多く含む)
- 2 101R1/3 に近い黄褐色土 (粗土・小礫・白色粘・黄色粘を含む)
- 3 101R6/1 褐色土 (しまりやや強い)
- 4 101R6/4 に近い黄褐色土 (砂礫土, しまりやや強い)
- 5 101R6/2 灰質褐色土 (砂質土, しまりやや強い)
- 6 101R6/6 明黄褐色土 (粘質土, しまりやや強い)
- 7 101R6/4 に近い黄褐色土 (しまりやや強い, 小円礫を多く含む)
- 8 101R7/6 明黄褐色土 (粘土, しまりやや強い, 小円礫を多く含む)
- 9 101R5/4 に近い黄褐色土 (しまりやや強い)
- 10 101R6/1 褐色土 (砂礫土, しまりやや強い, 磨滅した小礫を含む)
- 11 2.577/4 灰黄色土 (砂礫土, しまりやや強い)
- 12 101R5/1 褐色土 (しまりやや強い, 灰白色粘土・白粘土を含む)
- 13 101R6/2 灰質褐色土 (粘土, しまりやや強い, きめ細かい, 黒褐色土・白色粘土を含む, 含有物少ない)
- 14 101R1/3 に近い黄褐色土 (粘質土, しまりやや強い, きめ細かい, 炭化を含む)
- 15 101R1/3 に近い黄褐色土 (シルト質土, しまりやや強い, 含有物少ない)
- 16 101R5/6 黄褐色土 (粘質土, しまりやや強い, 砂の混入を含む)
- 17 101R1/1 褐色土 (粘質土, しまりやや強い) 5-1-12の22層に初出する
- 18 101R1/2 灰質褐色土 (シルト質土, しまりやや強い, 径1cmの灰白色粘土・白粘土を微量含む)

5-1-12の23層に対応する

- 19 101R1/3 に近い黄褐色土 (粘質土, しまりやや強い)
- 20 101R5/4 に近い黄褐色土 (粘質土, しまりやや強い, 灰白色粘土・白粘土を微量含む, 黒褐色土を少量含む)
- 21 101R5/4 に近い黄褐色土 (粘質土, しまりやや強い, 炭化物を少量含む)
- 22 101R1/1 褐色土 (粘質土, しまりやや強い, 径1cmの灰白色粘土・白粘土を多く含む・地山質粘土・白粘土を少量含む, 土師器を含む)
- 23 101R5/2 灰質褐色土 (シルト質土, しまりやや強い, 黒褐色土・白色粘を含む)
- 24 101R6/2 灰質褐色土 (粘質土, しまりやや強い, 灰白色粘土・白粘土を含む)
- 25 101R1/2 灰質褐色土 (粘土, しまりやや強い, 白色シルトを含む)
- 26 101R1/2 灰質褐色土 (粘土, しまりやや強い, 白色シルトを含む)
- 27 101R5/2 灰質褐色土 (粘土・シルト質土の混合土, しまりやや強い, 酸化し赤みを帯びる, 瓦を含む)
- 28 101R5/6 黄褐色土 (粘砂質土, しまりやや強い, 粘土・シルト・砂・0.1~3.0mmの礫を多く含む)
- 29 101R6/2 灰質褐色土 (しまりやや強い, 灰白色粘土を多く含む)
- 30 101R6/8 明黄褐色土 (砂礫土, しまりやや強い, きめ粗い, 径1~3.0mmの礫・炭化物を多く含む)
- 31 101R7/6 明黄褐色土 (しまりやや強い, 径0.1~3.0mmの粘土・シルト質土の混合土, 土師器を含む)
- 32 101R2/1 褐色土 (しまりやや強い, 灰白色粘土に近い黄褐色土を非常に多く含む, 黒褐色土を少量含む)

- 33 101R3/2 黒褐色土 (炭化物を多く含む, 砂を粘状に少量含む)
- 34 101R1/2 灰質褐色土 (粘土, しまりやや強い, 径1cmの炭化物・白粘土・径1~5cmの地山質土・白粘土を少量含む, 礫を多く含む, 土師器を含む)
- 35 101R2/1 黒色土 (炭化物を多く含む)
- 36 101R6/2 灰質褐色土 (粘質土, しまりやや強い, 炭化物・灰白色粘土を多く含む)
- 37 101R5/1 褐色土 (シルト質土, しまりやや強い, 白色粘土を多く含む, 褐色土・白粘土を含む, 土師器を含む)
- 38 101R1/2 褐色土 (しまりやや強い, 炭化物を多く含む, 土師器を含む)
- 39 101R1/2 灰質褐色土 (しまりやや強い)
- 40 101R5/2 灰質褐色土 (しまりやや強い, 炭化物・粘土を多く含む)
- 41 101R6/1 褐色土 (粘質土)
- 42 101R1/3 黒褐色土 (しまりやや強い, 炭化物を多く含む)
- 43 101R2/1 褐色土 (灰白色シルト・炭化物を含む, 土師器を含む)
- 44 101R2/1 黒色土 (粘質土)
- 45 101R5/2 灰質褐色土 (灰質褐色土を含む)
- 46 101R1/1 黒色土
- 47 101R1/7 黒色土
- 48 101R2/1 黒褐色土 (しまりやや強い, 炭化物・灰白色粘を少量含む, 土師器・瓦を含む)
- 49 101R5/1 褐色土 (砂質土)
- 50 101R1/3 に近い黄褐色土 (粘土, しまりやや強い, 含有物少ない)
- 51 101R1/3 黒褐色土 (しまりやや強い, 炭化物・灰白色土を少量含む, 土師器を含む)
- 52 101R1/2 灰質褐色土 (灰質褐色土・粘土・白粘土を含む)
- 53 101R1/2 灰質褐色土 (明褐色土, 炭化物を少量含む)
- 54 101R1/1 褐色土 (炭化物を少量含む)
- 55 101R1/2 灰質褐色土 (しまりやや強い, きめ細かい)
- 56 101R1/2 灰質褐色土 (しまりやや強い, 炭化物を多く含む, 灰白色粘土を含む, 瓦・土師器を含む)
- 57 101R6/1 褐色土 (砂を少量含む)
- 58 101R1/1 褐色土 (粘質土・黒褐色土・骨片を主体とする)
- 59 101R1/1 褐色土 (粘質土, しまりやや強い, 炭化物を多く含む, 土師器を含む)
- 60 101R1/1 褐色土
- 61 101R3/1 黒褐色土 (しまりやや強い, 大きな炭化物の塊を多く含む, 地山質粘土を少量含む, 土師器を含む)
- 62 101R1/1 褐色土 (粘質土)
- 63 101R3/1 黒褐色土 (砂を少量含む)
- 64 101R1/1 褐色土 (炭化物・植物体・骨片を主体とする)
- 65 101R1/1 褐色土 (粘質土, 植物体・骨片を含む)
- 66 101R3/1 黒褐色土 (粘質土, しまりやや強い, 炭化物・地山質土を含む)
- 67 101R3/2 黒褐色土 (しまりやや強い, きめ細かい)
- 68 101R1/1 褐色土 (粘土, 炭化物を含む)
- 69 101R1/1 褐色土 (灰白色粘を含む, 砂を少量含む)

- 70 101R6/3 に近い黄褐色土 (しまりやや強い, 灰白色粘土・白粘土を少量含む)
- 71 101R1/1 褐色土 (炭化物・地山質土を少量含む)
- 72 101R5/4 に近い黄褐色土 (黒褐色土を含む)
- 73 101R5/3 に近い黄褐色土 (しまりやや強い, 地山質土・白色粘を微量含む)
- 74 101R1/3 に近い黄褐色土 (灰白色シルト・白粘土を含む)
- 75 101R1/4 褐色土 (砂質土, 炭化物を多く含む, 褐色土・白粘土を含む, 土師器を含む)
- 76 101R1/3 に近い黄褐色土 (炭化物を多く含む)
- 77 101R1/1 褐色土 (黒褐色土を含む, 炭化物を少量含む, 土師器を含む)
- 78 101R6/6 明黄褐色土 (粘土, 土師器を含む)
- 79 101R3/2 黒褐色土 (しまりやや強い, 炭化物・植物体を含む, 砂を含む, 土師器を含む)
- 80 炭化物を主体とする層 (しまりやや強い)
- 81 101R3/1 黒褐色土 (粘質土, しまりやや強い)
- 82 101R5/3 に近い黄褐色土 (しまりやや強い, 炭化物を少量含む, 土師器を含む)
- 83 101R3/1 黒褐色土 (炭化物・地山質粘土を含む)
- 84 2.538/6 黄土 (礫・礫を多く含む)
- 85 101R3/2 黒褐色土 (粘質土, 炭化物を少量含む)
- 86 101R3/1 黒褐色土 (粘質土, しまりやや強い, 炭化物・土師器を多く含む)
- 87 101R3/1 黒褐色土 (粘質土, 炭化物・炭化物を含む)
- 88 101R2/1 黒色土 (しまりやや強い, 炭化物を含む)
- 89 101R1/1 褐色土 (炭化物を多く含む, 砂を少量含む)
- 90 101R1/1 褐色土 (しまりやや強い)
- 91 101R2/1 褐色土 (101R1/3 に近い黄褐色土の互層 (粘質土, 炭化物をブロックで含む, 土師器を多く含む)
- 92 101R3/1 黒褐色土 (しまりやや強い, 植物体の塊を含む, 土師器を多く含む)
- 93 101R3/1 黒褐色土 (粘質土, 灰白色粘土・褐色粘土を多く含む, 植物体の塊を含む, 礫器・土師器を含む)
- 94 101R5/4 に近い黄褐色土 (礫を含む)
- 95 101R1/2 灰質褐色土 (粘質土, 灰白色粘土・黒褐色土・植物体の塊を含む)
- 96 101R1/1 褐色土 (粘質土・黒褐色粘土を少量含む, 植物体の塊を含む)
- 97 101R5/1 褐色土 (粘土, 灰白色粘土・黒褐色粘土を含む)
- 98 101R5/3 に近い黄褐色土 (粘質土, 黒褐色土を少量含む)
- 99 101R1/1 褐色土 (粘土・陶器を含む)
- 100 101R1/1 褐色土 (砂質土, 小礫・白色粘を含む, 上面と間に鉄分が厚く沈着している)
- 101 101R2/1 黒褐色土 (粘質土, 酸化し赤褐色化している)
- 102 101R1/1 褐色土 (しまりやや強い)
- 103 101R5/1 褐色土 (灰白色土を少量含む)

第79図 遺構図版 枋形以前1

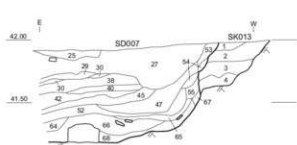
5-1-01 S0217 北東壁 S0007 以外の土層注記

- 1 覆土
 - 2 10YR3/3 暗褐色土 近代か
 - 3 10YR4/2 灰黄褐色土 (砂質土、砂利を少量含む)
 - 4 10YR4/2 灰黄褐色土 (砂質土、きめ細かい)
 - 5 10YR4/4 褐色土 (きめ細かい、白色粒・炭土粒を少量含む、径 20 cm 以上の河原石を含む、土師器皿を含む)
 - 6 10YR4/2 灰黄褐色土 (地山質粘土ブロックを多く含む、全体的に酸化し赤みを帯びる、いぶし瓦を含む)
 - 7 10YR4/6 褐色土 (しまり強い、礫多く含む)
 - 8 10YR4/2 灰黄褐色土 (地山質粘土・砂利を少量含む)
 - 9 10YR4/3 にぶい黄褐色土 (地山質粘土・礫を少量含む)
 - 10 10YR5/8 黄褐色土 (しまり強い、地山質土を多く含む、黄白色砂を少量含む)
 - 11 10YR2/3 黒褐色土 (しまり強い、礫を多く含む)
 - 12 10YR6/8 明黄褐色土 (砂質土、しまり強い)
 - 13 2.5YR/6 黄色土 (砂礫土)
 - 14 2.5YR/6 明黄褐色土 (砂礫土)
 - 15 10YR/6 明褐色土
 - 16 10YR3/3 暗褐色土 (鉄分・砂を含む) 5-2-05 の 2 層に対応する
 - 17 10YR7/2 にぶい黄褐色土 (砂質土、径 0.3 ~ 0.5 cm の砂礫を含む) 5-2-05 の 5 層に対応する
 - 18 10YR6/3 にぶい黄褐色土 (砂質土、径 2 cm の礫を少量含む) 5-2-05 の 9 層に対応する
 - 19 10YR7/1 灰白色土 (砂質土、径 0.2 ~ 0.3 cm の礫を含む) 5-2-05 の 11 層に対応する
 - 20 10YR5/1 にぶい黄褐色土 (砂質土) 5-2-05 の 12 層に対応する
 - 21 10YR3/2 暗褐色土 (砂質土、径 1 ~ 5 cm の礫を含む) 5-2-05 の 13 層に対応する
 - 22 10YR2/2 黒褐色土 (粘質土、しまり強い、10YR6/3 にぶい黄褐色粘土ブロックを含む、白色粒を含む)
 - 23 10YR6/6 明黄褐色土 (粘質土、しまり強い)
 - 24 10YR6/3 にぶい黄褐色土 (粘質土、しまり強い)
 - 25 10YR2/2 黒褐色土 (10YR7/1 にぶい黄褐色粘土ブロックを含む)
 - 26 10YR2/3 黒褐色土 (白色粘土粒・にぶい黄褐色粘土ブロックを含む)
 - 27 10YR4/1 褐色土 (5Y7/4 浅黄褐色土ブロックを含む、黒褐色土・白色粒・炭化物を少量含む)
 - 28 10YR4/1 褐色土 (26 層より若干酸化し赤みを帯びる)
 - 29 10YR4/1 褐色土 (赤みが強い)
 - 30 10YR2/1 黒色土 (粘質土、灰色粘土を少量含む)
 - 31 10YR2/1 黒色土 (にぶい黄褐色砂礫土をブロック状に含む)
 - 32 10YR6/6 明黄褐色土 (粘質土)
 - 33 10YR5/4 にぶい黄褐色土 (粘質土)
 - 34 10YR5/1 褐色土 (粘質土)
 - 35 10YR4/1 褐色土 (にぶい黄褐色粘土を少量含む)
 - 36 10YR3/3 暗褐色土 (粘質土、灰白色土を筋状に含む)
 - 37 10YR4/3 にぶい黄褐色土 (粘質土)
 - 38 10YR4/3 にぶい黄褐色土 (粘質土、黒色土粒を少量含む、含有物が少ない地山質土)
 - 39 10YR3/3 暗褐色土 (粘質土、灰白色土を筋状に含む)
 - 40 10YR4/3 にぶい黄褐色土 (粘質土、含有物の少ない地山質土)
- ※1 S0204, 3 S0002 掘方を含む層、5 遺構、6 遺構、10 ~ 12 (II 期)、13 ~ 21 版築状盛土 (II 期)、22 ~ 26 SK017、27 ~ 29 SK013、30 ~ 40 SK014

5-1-02 S0217 南西壁 (5-1-06 1・2 層含む) S0007 以外の土層注記

- 1 10YR6/3 にぶい黄褐色土 (砂質土、しまり強い、きめ細かい)
 - 2 10YR3/3 暗褐色土 (砂質土、白色粒・黄褐色シルトブロックを含む、灰白色粘土を少量含む)
 - 3 10YR5/1 褐色土 (しまり強い、きめ細かい、含有物少ない)
 - 4 10YR3/3 暗褐色土 (鉄分・砂を含む) 5-2-05 の 2 層に対応する
 - 5 10YR7/2 にぶい黄褐色土 (砂質土、径 0.3 ~ 0.5 cm の砂礫を含む) 5-2-05 の 5 層に対応する
 - 6 10YR6/2 灰黄褐色土 (砂質土、径 2 cm の礫を少量含む) 5-2-05 の 9 層に対応する
 - 7 10YR6/3 にぶい黄褐色土 (砂質土、径 2 ~ 3 cm の礫を多く含む) 5-2-05 の 11 層に対応する
 - 8 10YR5/3 にぶい黄褐色土 (砂質土) 5-2-05 の 12 層に対応する
 - 9 10YR3/4 暗褐色土 (砂質土、径 1 ~ 5 cm の礫を多く含む) 5-2-05 の 13 層に対応する
 - 10 10YR5/4 にぶい黄褐色土 (砂質土、小礫を含む)
 - 11 10YR3/3 暗褐色土 (径 1 ~ 10 cm の礫、白色粒を多く含む、炭化物を少量含む)
 - 12 10YR4/3 にぶい黄褐色土 (白色粒を多く含む、10YR5/4 にぶい黄褐色粘土を含む、灰白色粘土を少量含む)
 - 13 10YR3/1 黒褐色土 (粘質土、炭化物を少量含む)
 - 14 10YR4/3 にぶい黄褐色土 (白色粒を多く含む、灰白色粘土を少量含む)
 - 15 10YR3/2 黒褐色土 (粘質土、にぶい黄褐色粘土を少量含む)
 - 16 10YR4/2 灰黄褐色土 (白色粒・浅黄褐色土を少量含む)
 - 17 10YR5/4 にぶい黄褐色土 (粘質土、陶器を含む)
 - 18 10YR4/2 灰黄褐色土 (粘質土、灰白色粘土・砂を含む)
 - 19 10YR4/2 灰黄褐色土 (炭化物・白色粒・地山質粘土を含む)
 - 20 10YR4/2 灰黄褐色土 (炭化物・地山質粘土を少量含む)
 - 21 10YR4/1 褐色土 (粘質土、白色粒を少量含む、磁器皿を含む)
 - 22 10YR4/3 にぶい黄褐色土 (粘質土、シルト質土、土師器皿を含む)
 - 23 2.5YR/2 灰黄色土 (シルト質土、白色粒・黒色粒を少量含む、瓦を含む)
 - 24 10YR5/2 灰黄褐色土 (粘質土、しまり強い、暗褐色土を少量含む)
- ※1 幕末~近代の路面、2 幕末~近代の上層、3 ~ 10 版築状盛土 (II 期)、11 SK017、12 ~ 24 SK014

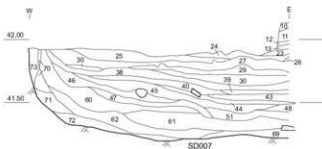
5-1-01・5-1-02 断面図 土層注記



SK013の土層注記

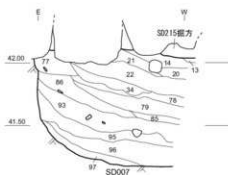
- 1 10YR3/1 黒褐色土 (粘質土、しまりあり、白色粒を多く含む)
- 2 10YR4/2 灰黄褐色土 (粘質土、しまりあり、白色粒を多く含む、暗褐色土・炭化物を少量含む)
- 3 10YR4/1 褐灰色土 (粘質土、しまりあり、白色粒を多く含む、暗褐色土・炭化物・地山質粘土を少量含む)
- 4 10YR4/2 灰黄褐色土 (粘質土、しまりあり、地山質粘土を多く含む、暗褐色土を少量含む)

5-1-03 SD007 断面図①(1/30)

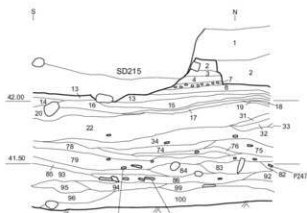


5-1-04 SD007 断面図②(1/30)

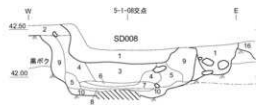
※SD007の5-1-01～06の断面図の土層注記は共通で103ページにあり



5-1-05 SD007 断面図③(1/30)



5-1-06 SD007 断面図④(1/30)

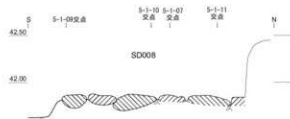


5-1-07 SD008 断面図(1/40)

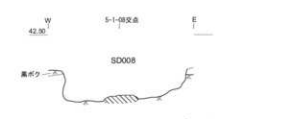
- 1 擾乱 (砂利を多く含むしまりのない土)
- 2 10YR6/3 におい黄褐色土 (径0.1～5cmの玉砂利が数かかっている)

- 3 10YR3/2 黒褐色土 (粘質土、径1cm程の地山粒を含む)
- 4 10YR3/3 黒褐色土 (径0.5cm程の地山粒を少量含む)
- 5 10YR3/3 黒褐色土 (径1cm程の地山粒を含む、4層よりしまりのある土)
- 6 10YR4/2 灰黄褐色土 (粘土、しまり強い)
- 7 10YR4/2 灰黄褐色土 (径1cmの小礫を少量含む)
- 8 10YR4/2 灰黄褐色土 (粘土、6層とほぼ同じ)
- 9 10YR2/3 黒褐色土 (粘質土、径1cm程の地山粒・ブロック状の物を多く含む)
- 10 10YR2/2 黒褐色土 (粘質土、地山粒ブロックを多く含む、掘方埋土)

※1 近代以降、2 幕末～近代の踏躰、3～5 SD008 築家時、6～8 SD008 堆積土、9・10 掘方埋土、5 鋼板(右)の抜取跡



5-1-08 SD008 エレベーション①(1/40)



5-1-09 SD008 エレベーション②(1/40)



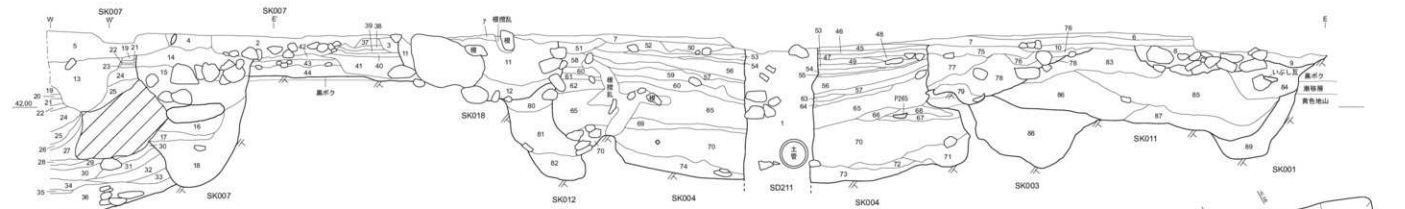
5-1-10 SD008 エレベーション③(1/40)



5-1-11 SD008 エレベーション④(1/40)



第80図 遺構図版 枡形以前2



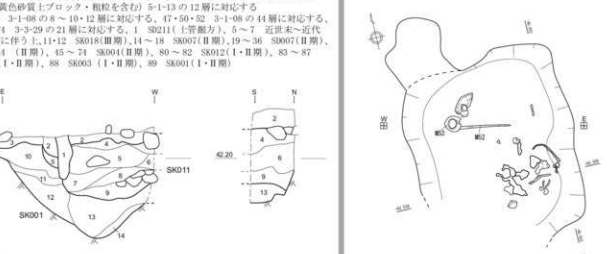
- 1 雑凡
- 2 10R5/1 黒褐色土 (粘性なし, しまり強い, 径0.3~1cmの小礫を多く含む, 径5~10cmの礫を少量含む)
- 3 10R1/3 灰白黄褐色土 (粘性なし, しまり強い, 地山土を多く含む)
- 4 10R1/1 褐色土 (粘性なし, しまり強い, 径3cm前後の礫を少量含む, いんじ瓦を含む)
- 5 10R1/2 灰褐色砂礫層 (粘性なし, しまり強い, 粗かた砂を含む) 3-1-08の7層に対応する
- 6 10R1/1 灰褐色土 (粘質土, しまりごく強い, 径0.5cmの小礫を多く含む)
- 7 10R7/1 灰白色土 (粘性なし, しまりごく強い, 径0.3cmの小礫を多く含む)
- 8 10R1/2 灰褐色土 (粘性なし, しまり強い, 地山土-炭化物相-径20cmの礫を少量含む) 5-1-13の11層に対応する
- 9 10R1/2 灰褐色土 (粘質土, しまり強い, 黄白砂-地山土を微粒状に含む)
- 10 10R2/1 黄土 (粘質土, しまり強い, 地山土を微粒状に含む, 瓦を含む)
- 11 10R1/4 暗褐色土 (粘性なし, しまり強い, 径1cmの炭化物ブロック, 径0.5~0.1cmの灰色粘土ブロック, 地土粗粒を少量含む, 径15cmの礫を含む)
- 12 10R1/1 褐色土 (粘質土, しまりやや強い, 径1cmの炭化物ブロック少量含む, 径5cmの礫を含む)
- 13 10R1/3 暗褐色土 (粘質土, しまりあり, 径3~10cmの礫-径2cmの地山土ブロック-径1cmの礫-炭化物相-暗褐色粗粒を少量含む)
- 14 10R5/4 灰白黄褐色土 (粘質土, しまり強い, 地山土を多く含む, 白色粘土粒-径3~5cmの礫-径1cmの炭化物ブロックを少量含む)
- 15 10R1/1 褐色土 (粘質土, しまりやや強い, 暗褐色粗粒 (含む)・炭化物相-灰色粘土粗粒を少量含む, 径10~20cmの礫を多く含む)
- 16 10R1/4 褐色土 (粘質土, しまり強い, 黄色粘土-暗褐色土ブロックを含む, 灰白色粘土を少量含む)
- 17 10R1/3 灰白黄褐色土 (粘質土, 炭化物を含む)
- 18 10R1/6 褐色土 (黒褐色土を少量含む灰白色粘土ブロック少量含む)
- 19 10R1/2 灰褐色土 (粘土, しまりごく強い, 地山土を多く含む) SD007の13層に対応する
- 20 10R5/4 灰白黄褐色土 (シルト質土, 炭化物を含む)
- 21 10R5/6 黄褐色土 (粘質土, しまり強い, 灰色砂-黄褐色土を薄く層状に含む) SD007の10層に対応する
- 22 10R1/1 灰褐色土 (粘質土, しまりごく強い, 径1cmの炭化物ブロックを含む)
- 23 10R1/2 灰褐色土 (シルト質土, しまりごく強い, 径1cmの炭化物ブロックを多く含む)
- 24 10R1/1 褐色土 (粘質土, しまりやや強い, 径1cmの炭化物土ブロックを多く含む, 地山土粘粒土ブロック-炭化物相を少量含む)
- 25 10R1/2 灰褐色土 (粘土, しまり強い, 径1cmの炭化物ブロック-径1~5cmの地山土ブロックを少量含む, 礫を含む)
- 26 10R1/4 褐色土 (砂質土, 炭化物を多く含む)
- 27 10R1/3 灰白黄褐色土 (炭化物を多く含む)
- 28 10R1/6 明褐色土 (粘質土)
- 29 10R1/2 黒褐色土 (粘質土-暗褐色土を多く含む, 砂を含む)
- 30 10R1/1 黒褐色土 (炭化物-地山土粗粒を含む)
- 31 2.53R6 黄色土 (粘質土, 礫を多く含む)
- 32 10R3/6 明褐色土 (粘質土)
- 33 10R1/1 褐色土 (粘質土, 礫を多く含む)
- 34 10R1/1 黒褐色土 (粘質土, 炭化物を多く含む)
- 35 10R1/1 褐色土
- 36 10R1/1 褐色土 (シルト質土, 小礫-白色粒を含む)
- 37 10R1/2 黒褐色土 (粘質土, しまりごく強い, 径3cmの礫を多く含む)
- 38 10R5/6 黄褐色土 (粘質土, しまりごく強い, 地山土を多く含む)
- 39 10R1/1 褐色土 (砂質土, しまり強い, 径1cmの炭化物を少量含む)
- 40 10R1/2 灰褐色土 (粘質土, しまり強い, 炭化物相を微量含む)
- 41 10R1/1 褐色土 (粘質土, しまりあり, 径1cmの炭化物と灰色粘土ブロックを少量含む, 径5~10cmの礫を少量含む)
- 42 10R1/3 暗褐色土 (粘質土, しまりごく強い, 地山土を多く含む) 5-1-01の10層に対応する
- 43 10R1/1 褐色土 (粘性なし, しまりごく強い, 径3cm前後の礫を多く含む) 5-1-01の11層に対応する

- 44 10R3/2 黒褐色土 (粘性なし, しまり強い, 地山土を多く含む) 5-1-01の12層に対応する
- 45 10R1/1 灰白色土 (砂質土, しまりごく強い, 径3cmの礫を少量含む, 径0.5cmの礫を多く含む)
- 46 10R1/1 褐色土 (粘性なし, しまりごく強い, 径2cmの礫を微量含む, 径0.5cmの礫を多く含む)
- 47 10R5/6 明褐色土 (粘性なし, しまりごく強い, 黄色砂質土を多く含む, 径2~3cmの礫を含む, 径0.5cmの小礫を多く含む)
- 48 10R1/4 灰白黄褐色土 (粘性なし, しまりごく強い, 黄白砂質土を多く含む, 径2~3cmの礫-径0.5cmの小礫を少量含む)
- 49 10R1/2 灰褐色土 (粘性なし, しまりごく強い, 径0.5cmの礫を少量含む)
- 50 10R1/1 黒褐色土 (粘質土, しまり強い, 径2cmの礫-径0.5cmの礫-径0.5cmの白色粘土ブロック-地山土粗粒-炭化物相-暗褐色粗粒を少量含む)
- 51 10R1/3 暗褐色土 (粘質土, しまり強く強い, 灰色粘土粗粒-暗褐色粗粒-地山土粗粒-炭化物相-暗褐色粗粒を少量含む)
- 52 (1層と類似するが, 径0.5cmの礫が少ない)
- 53 10R1/3 灰白黄褐色土 (粘質土, しまり強い, 地山土粗粒-炭化物相を少量含む)
- 54 10R1/1 褐色土 (粘性なし, しまりやや強い, 灰白色砂質土を多く含む)
- 55 10R5/6 黄褐色土 (粘質土, しまり強い, 径1~3cmの礫を少量含む)
- 56 10R1/2 黒褐色土 (粘質土, しまりやや強い, 径0.5~1cmの炭化物ブロック-径0.5~2cmの炭化物ブロックを微量含む)
- 57 10R1/3 黒褐色土 (粘質土, しまり強い, 黄色-灰色の砂質土を微粒状に平かに含む)
- 58 10R1/2 灰黄褐色土 (粘性なし, しまり強い, 黄白砂質土を微粒状に含む)
- 59 10R5/3 灰白黄褐色土 (粘質土, しまり強い, 径1~5cmの炭化物土を微量含む, 径1~5cmの炭化物土を微粒状に含む)
- 60 10R1/2 灰褐色土 (粘質土, しまり強く強い, 炭白色粘質土を多く含む)
- 61 10R5/3 灰白黄褐色土 (粘質土, しまり強い, 径0.5cmの地山土ブロック-炭化物粗粒を少量含む, 炭白色砂質土を微粒状に含む)
- 62 10R1/2 褐色土 (粘性なし, しまり強い, 径2cmの地山土ブロックを含む, 炭化物を少量含む)
- 63 10R1/2 黒褐色土 (粘質土, しまりあり, 炭化物相を微量含む)
- 64 10R5/4 灰白黄褐色土 (粘質土, しまりあり, 黄褐色砂質土を多く含む)
- 65 10R1/2 灰褐色土 (粘質土, しまりやや強い, 径1~3cmの礫-径2~3cmの地山土ブロック-径1cmの炭化物ブロック-暗褐色粗粒を少量含む)
- 66 10R1/3 灰白黄褐色土 (粘質土, しまりやや強い, 地山土を少量含む, 炭化物相を微粒状に含む)
- 67 10R1/1 黒土 (粘質土, しまり強い, 炭化物相, 径1~2cmの地山土ブロックを少量含む, 陶器-土師器を含む)
- 68 10R5/2 灰黄褐色土 (粘質土, しまりやや強い, 径3cmの礫を微量含む, 径0.5cmの小礫を含む)
- 69 10R1/2 灰黄褐色土 (粘質土, 5-1-12の4層を多く含む)
- 70 10R1/2 黒褐色土 (粘質土, しまりあり, 地山土を多く含む, 径0.5~2cmの炭化物粗粒-径0.5cmの礫を少量含む, 磁器を含む) 3-9-29の4層に対応する
- 71 10R1/2 黒褐色土 (粘質土, しまりあり, 径3cmの地山土ブロックを微量含む, 径0.5cmの砂粒を少量含む)
- 72 10R1/2 黒褐色土 (粘質土, しまり強い)
- 73 10R1/6 明褐色土 (粘質土, しまりあり, 地山土を多く含む)
- 74 10R1/1 褐色土 (粘質土, しまりあり, 径2cmの炭化物ブロック-径3cmの礫を少量含む, 地山土粗粒を含む) 径1cmの地山土ブロック-径0.5~1cmの炭化物土ブロック-径0.5cmの礫を少量含む)
- 75 10R1/1 褐色土 (粘性なし, しまりあり, 地山土と黄白砂質土を微粒状に含む, 径0.5cmの礫を少量含む)
- 76 10R1/1 褐色土 (粘質土, しまり強い, 径1cmの地山土ブロックと地山土粗粒-暗褐色粗粒-炭化物相を少量含む)
- 77 10R1/3 暗褐色土 (粘質土, しまり強い, 径1cmの地山土ブロックと地山土粗粒-暗褐色粗粒-炭化物相を少量含む)
- 78 10R1/2 黒褐色土 (粘質土, しまりやや強い, 径0.5~1cmの炭化物ブロック-地山土粗粒-炭化物相を少量含む)
- 79 10R1/1 褐色土 (粘質土, しまりやや強い, 地山土を多く含む, 炭化物相-暗褐色粗粒を微量含む)

- 80 10R1/1 褐色土 (粘質土, しまりやや強い, 径3cmの礫を含む, 径1cmの地山土ブロック少量含む, 砂を含む)
- 81 10R1/4 灰褐色土 (粘質土, しまりあり, 地山土ブロックを微粒状に含む, 径1cmの炭化物ブロックを少量含む)
- 82 10R5/2 暗褐色土 (粘質土, しまり強い, 地山土を微粒状に含む, 瓦を含む)
- 83 10R1/2 黒褐色土 (粘質土, しまり強い, 地山土と黄白砂質土を微粒状に含む, 径0.5~1cmの炭化物を微量含む, 径3cmの礫を少量含む)
- 84 10R1/1 褐色土 (粘質土, しまりやや強い, 径1~2cmの地山土ブロック-径1~3cmの炭化物土を少量含む) 5-1-13の5層に対応する
- 85 10R1/2 黒褐色土 (粘質土, しまりやや強い, 径2~10cmの黄色粘土ブロック-地山土-炭化物を含む) 5-1-13の6層に対応する
- 86 10R1/2 灰褐色土 (粘質土, しまり強く強い, 径0.5~3cmの地山土ブロック-径0.5cmの礫-径0.5~1cmの小礫-径5cmの礫-暗褐色粗粒を少量含む)
- 87 10R1/2 黒褐色土 (粘質土, しまりやや強い, 土層より地山土ブロックや暗褐色粗粒が少い, 径1cmの地山土ブロックを少量含む)
- 88 10R1/1 黒褐色土 (粘質土, しまりあり, 径1~5cmの地山土ブロック-径0.5cmの礫-暗褐色粗粒を少量含む)
- 89 10R1/2 黒褐色土 (粘質土, しまりやや強い, 地山土-灰白色粘土ブロック-径1cmの炭化物土ブロック-暗褐色粗粒を含む) 5-1-13の12層に対応する 3-6-7, 3-1-08の8~10-12層に対応する, 47-50-2, 3-1-08の44層に対応する, 71-74, 3-3-29の21層に対応する, 1. SD211(土管層), 6~7 近世末-近代の遺構(土管)に付, 11-12 SD011(1層), 14-18 SD007(1層), 19-36 SD007(1層), 42~44(1層), 45~74 SK004(1層), 80~82 SK002(1層), 83~87 SK011(1-11層), 88 SK003(1-11層), 89 SK001(1-11層)




5-1-14 SK007 平面図 (1/30)



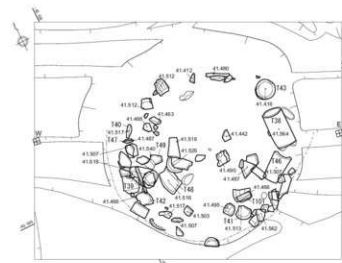
5-1-13 SK001, SK011 断面図 (1/30)

- 1 雑凡
- 2 10R1/2 灰黄褐色土 (しまりごく強い, 地山土-炭化物相-径20cmの礫や小礫を含む) 5-1-12の4層に対応する
- 3 10R5/4 灰白黄褐色土 (しまりのない)
- 4 10R1/2 黒褐色土 (粘質土, しまりあり)
- 5 10R1/2 黒褐色土 (粘質土, しまりやや強い, 径1.0~2.0cmの地山土ブロックを多く含む) 1.0~3.0cmの黄白砂質土を2.0~10.0-12の81層に対応する
- 6 10R1/3 黒褐色土 (粘質土, しまりやや強い, 径2.0~10.0cmの白色粘土ブロック-暗褐色粗粒を含む) 5-1-12の85層に対応する
- 7 10R1/2 黒褐色土 (粘質土, しまりあり)
- 8 10R1/2 黒褐色土 (粘質土, 地山土をブロック状に多く含む)
- 9 10R1/2 黒褐色土 (粘質土, 地山土ブロックを径10~20cmの円礫を含む)
- 10 10R1/3 暗褐色土 (粘質土, 地山土を多く含む)
- 11 10R1/2 暗褐色土 (粘質土, しまりやや強い, 地山土-炭化物土を少量含む)
- 12 10R1/2 暗褐色土 (粘質土, しまりやや強い, 地山土-炭化物土を少量含む)
- 13 10R1/2 暗褐色土 (粘質土, しまり強く強い, 径1cmの地山土粗粒-暗褐色粗粒-炭化物相を少量含む)
- 14 10R1/2 暗褐色土 (粘質土, 地山土をブロック状に含む)
- 15 10R1/2 暗褐色土 (粘質土, 地山土を少量含む)
- 16 10R1/3 暗褐色土 (粘質土, しまり強く強い, 地山土を少量含む)
- 17 10R1/3 暗褐色土 (粘質土, しまり強く強い, 地山土を少量含む)
- 18 10R1/4 褐色砂 (径1~2cmの円礫を少量含む)
- 19 2 近代以降, 1. SD211(土管層)の遺構(土管層)



5-1-15 SK002 平面図 (1/20)

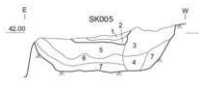
第81図 遺構図版 枳形以前3



- 1 10YR3/4 暗褐色土 (戸室石の破片・10cm大の円礫を多く含む、しまりがなく、くずれやすい)
- 2 10YR4/6 褐色土 (砂質土、径2cm程の礫を多く含む)
- 3 10YR5/3 ぶい黄褐色土 (礫を多く含む、鉄分が多い)
- 4 10YR6/3 ぶい黄褐色土 (礫を多く含む、鉄分が多い)
- 5 10YR2/2 黒褐色土 (粘質土、径2cmの礫、地山小粒を含む)
- 6 10YR4/4 褐色土 (炭化物粒・地土粒を含む)
- 7 10YR4/3 ぶい黄褐色土 (砂質土、炭化物粒を少量含む)
- 8 10YR2/2 黒褐色土 (粘質土、径1~2cm大の円礫を多く含む)
- 9 10YR3/4 暗褐色土 (砂質土)
- 10 鉄分と円礫が主体となる層 (10YR4/2灰黄褐色粘質土を含む)
- 11 10YR4/2 灰黄褐色土 (炭化物粒を少量含む)
- 12 10YR5/1 褐灰色砂 (鉄分を多く含む)
- 13 10YR4/3 ぶい黄褐色土 (粘質土、地山粒を含む)
- 14 10YR7/3 ぶい黄褐色土 (シルト質土、地山粒を含む)
- 15 10YR5/4 ぶい黄褐色土 (砂質土)
- 16 10YR4/2 灰黄褐色土 (砂質土、鉄分多い)
- 17 10YR2/2 黒褐色土 (砂質土)
- 18 10YR4/2 灰黄褐色土 (砂質土、円礫を多く含む)
- 19 10YR4/2 灰黄褐色土 (砂質土)
- 20 10YR4/2 灰黄褐色土 (砂質土、礫を含まない)
- 21 10YR3/2 黒褐色土 (粘質土、礫を多く含む)
- 22 10YR5/1 褐灰色土 (強粘質土、しまり強い、径3~5cmの礫を含む、灰黄褐色砂質土・鉄分をわずかに含む)
- 23 10YR2/1 黒色土 (強粘質土、しまりやや弱い、径1~2cmの礫・径1cm程の地山ブロック・10YR6/1褐灰色粘土をわずかに含む)
- 24 10YR4/1 褐灰色土 (強粘質土、しまり弱い)
- 25 10YR5/1 褐灰色土 (粘質土、しまり弱い、10YR7/2ぶい黄褐色粘土ブロックを少量含む、径5~10cmの礫を多く含む)
- 26 10YR5/2 灰黄褐色土 (強粘質土、しまり弱い、上層より褐色が強い、径3~5cmの礫を含む)
- 27 10YR4/1 褐灰色土 (強粘質土、しまり強い、径2~3cmの礫・径1cmの炭化物粗粒を少量含む、径1cmの青灰色粘土ブロックごく微量を含む)
- 28 10YR4/1 褐灰色土 (強粘質土、しまりあり、炭化物粗粒を含む、径2~5cmの青灰色粘土ブロックを微量に含む)
- 29 10YR2/1 黒色土 (砂質土、しまりあり)
- 30 10YR4/2 灰黄褐色土 (砂質土、しまりやや強い、20層と類似、径1cmの礫少量含む、径1cmの炭化物ブロックと褐色粗粒微量含む、鉄分をわずかに含む)
- 31 10YR4/1 褐灰色土 (粘質土、径3cm程の礫・径1cmの黄白色粘土ブロックをごく微量に含む)
- 32 10YR4/2 灰黄褐色土 (砂質土、しまりやや強い、20層と類似、径1cmの小礫を少量含む)
- 33 10YR4/1 褐灰色土 (粘性なし、しまり強い)
- 34 10YR4/1 褐灰色土 (上層より鉄分が少ない)
- 35 10YR4/1 褐灰色土 (強粘質土、しまりあり、32層と類似、鉄分を固状状に含む、径3cm程の礫を少量含む、炭化物粗粒をごく微量に含む)
- 36 10YR4/1 褐灰色土 (強粘砂質土、しまりあり、29層と類似、炭化物粗粒・褐色粗粒をごく微量に含む)

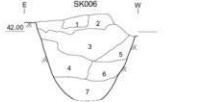


5-1-16 SE001 平面図・断面図 (1/30)



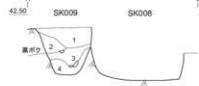
- 1 10YR3/3 暗褐色土 (粘質土)
- 2 10YR1/7 黒色土 (炭化物を多く含む)
- 3 10YR4/4 褐色土 (粘質土、地山小ブロック・小礫を含む)
- 4 10YR4/2 灰黄褐色土 (粘土、炭化物をごく少量含む)

5-1-17 SK005 断面図 (1/40)



- 1 10YR3/1 黒褐色土 (粘質土)
- 2 10YR2/1 黒色土 (弱粘質土、径3cmの地山ブロックを多く含む)
- 3 10YR2/2 黒褐色土 (弱粘質土、径5cmの地山ブロックを含む)
- 4 10YR1/6 褐色土 ((1層の主体の土が)粒状の固まりとなって堆積する、3層由来の黒褐色弱粘質土小粒が入る)

5-1-18 SK006 断面図 (1/40)



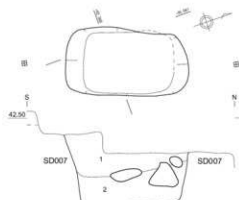
- 1 10YR3/2 黒褐色土 (粘質土、しまり強く強い、径1.0cmの地山ブロックを多く含む、白色粘土粗粒を少量含む)
- 2 10YR3/1 黒褐色土 (粘質土、しまり強い、地山粗粒を少量含む)
- 3 10YR2/1 黒色土 (粘質土、しまり強い、地山土・白色粘土を固状状に含む)
- 4 10YR2/1 黒色土 (強粘質土、しまりやや強い、径1.0cmの地山ブロックを少量含む)

5-1-19 SK009・SK008 断面図 (1/40)


第82図 遺構図版 枳形以下4




5-1-20 SK008 断面図 (1/40)



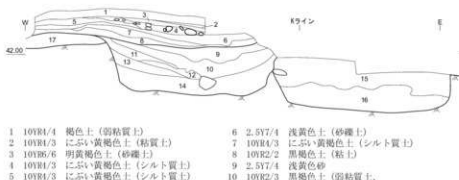
5-1-21 SK010 平面図・断面図 (1/40)



5-1-25 SK015 断面図 (1/40)



5-1-28 P022 断面図 (1/40)



5-1-29 SKD214北壁 断面図 (1/40)


第83図 遺構図版 枳形以前5




5-1-22 P013 断面図 (1/40)




5-1-23 P014 断面図 (1/40)




5-1-24 P016 断面 (1/40)




5-1-26 P019 断面図 (1/40)



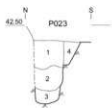
5-1-27 P020 断面図 (1/40)



5-1-27 P020 断面図 (1/40)



5-1-27 P020 断面図 (1/40)



- 1 10YR2/4 黒色土 (粘質土, 黄褐色地山ブロックを多く含む)
- 2 10YR2/3 黒褐色土 (粒状の土, 鉄分を多く含む)
- 3 10YR1, 7/1 黒色土 (弱粘質土)
- 4 10YR2/1 黒色土 (粘質土)

5-1-30 P023 断面図 (1/40)



- 1 10YR3/2 黒褐色土 (径0.5cm大の礫多く含む)
- 2 10YR4/3 にぶい黄褐色土 (砂質土, 径0.5cm大と5cm大の礫を含む)
- 3 10YR3/3 暗褐色土 (弱粘砂質土)
- 4 10YR3/4 暗褐色土 (粘質土)
- 5 10YR4/4 褐色土 (砂質土)
- 6 10YR4/3 にぶい黄褐色土 (砂とシルトが互層状となる)
- 7 10YR4/3 にぶい黄褐色土 (粘土層 (西壁にも続く) 5とに木質のものが少し残っている)
- 8 10YR2/3 黒褐色土
- 9 10YR4/4 褐色土 (砂礫層)
- 10 10YR3/3 暗褐色土
- 11 10YR3/4 暗褐色土 (径2cm大の円礫を含む)
- 12 10YR3/3 暗褐色土 (しまり強い)
- 13 10YR2/3 暗褐色土 (しまりあり)
- 14 10YR2/3 暗褐色土 (粘質土)

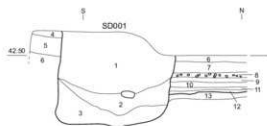
5-1-31 SX211 北側 東西断面図 (1/40)



- 1 SX210 より新しい層
- 2 10YR4/2 灰黄褐色土
- 3 10YR4/2 灰黄褐色土 (粘質土, 白色粒・礫多く含む)
- 4 10YR5/3 にぶい黄褐色土 (2.5Y7/1 灰白色土を多く含む)
- 5 10YR4/2 灰黄褐色土
- 6 10YR3/2 黒褐色土
- 7 10YR3/2 黒褐色土
- 8 10YR5/3 にぶい黄褐色土
- 9 10YR4/2 灰黄褐色土 (炭化物を含む)
- 10 10YR3/3 暗褐色土
- 11 10YR3/2 黒褐色土

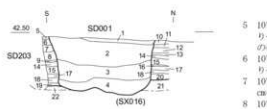
- 12 10YR4/3 にぶい黄褐色土 (炭化物を多く含む)
- 13 10YR3/3 暗褐色土 (酸化して赤みを帯びる)
- 14 10YR4/1 褐色土
- 15 10YR3/1 黒褐色土
- 16 10YR3/1 黒褐色土
- 17 10YR4/1 褐色土
- 18 10YR4/3 にぶい黄褐色土 (黄褐色粘土粒を含む) 3-3-18・19の2層に対応する
- 19 10YR3/3 暗褐色土 (粘質土, しまりあり, 炭化物粒・礫を含む) 3-3-18・19の3層に対応する

5-1-32 P012・P213 断面図 (1/40)



- 1 10YR5/3 にぶい黄褐色土 (砂礫土, しまりやや強い, 径0.1~1cmの礫を含む)
- 2 10YR5/6 黄褐色土 (砂礫土, しまりやや強い)
- 3 10YR4/2 灰黄褐色土 (粘質土, しまりあり, 径0.1~2.0cmのにぶい黄褐色土を多く含む, 黒褐色土を少量含む)
- 4 10YR6/6 明黄褐色土 (小礫を含む)
- 5 10YR6/3 にぶい黄褐色土 (礫を含む)
- 6 10YR8/1 灰白色土 (粗砂, しまりあり)
- 7 10YR6/4 にぶい黄褐色土 (砂質土, しまりあり, 径1cm大の円礫を少量含む, 白色粘土粒を含む) 5-2-07の17層に対応する
- 8 10YR3/3 暗褐色土
- 9 10YR5/3 にぶい黄褐色土
- 10 10YR4/2 にぶい黄褐色土
- 11 10YR7/6 明黄褐色土 (粘質土)
- 12 10YR8/1 灰白色土 (粗砂, しまりあり, 10YR4/1 灰白色土をブロック状を含む) 5-2-07の24層に対応する
- 13 10YR4/3 にぶい黄褐色土 (シルト質土, 粗砂と径1cm大の礫を含む, 鉄分を含む) 5-2-07の33層に対応する

5-2-01 H7 SD001 断面図①(1/30)



- 1 10YR4/3 にぶい黄褐色土 (砂質土, しまりかなり強い, 径0.1~2.0cmの小礫を多く含む)
- 2 10YR5/4 にぶい黄褐色土 (砂質土, しまりあり, きめ粗い, 径0.1~1.0cmの小礫を少量含む)
- 3 10YR5/3 にぶい黄褐色土 (きめ粗い, 砂質土に明黄褐色粘質土や灰色粘質土を含む, 4層との間酸化して赤みをおびる)
- 4 10YR5/1 褐色土 (砂質土と粘質土の混合土, 炭化物や下のシルト質の地山土を少し含む, 下の遺構を築いた時の炭化物と思われる)
- 5 10YR5/4 にぶい黄褐色土 (砂質土, しまりやや強い, きめ細か4, 径0.1~0.5cmの砂りを含む)
- 6 10YR5/3 にぶい黄褐色土 (砂質土, しまりやや強い, 径0.1~1.0cmの砂りを含む)
- 7 10YR4/3 にぶい黄褐色土 (径0.1~1.0cmの小礫を含む)
- 8 10YR5/3 にぶい黄褐色土 (明黄褐色粘土を少量含む, 層上は酸化して赤みをおびている)
- 9 10YR8/1 灰白色土 (障壁のような土, 途切れながらも薄く含む)
- 10 10YR6/6 明黄褐色土 (砂質土, 径0.1~3.0cmの礫が散らされている)
- 11 10YR7/6 明黄褐色土 (砂質土, 酸化して赤みをおびる, もとは10YR6/1 褐色土, 径0.1~2.0cmの礫を含む)
- 12 10YR5/3 にぶい黄褐色土 (砂質土, 径0.1~1.0cmの礫を少量含む)
- 13 10YR5/1 褐色土
- 14 10YR3/1 褐色土 (強粘質土, 炭化物・灰色粘土・明黄褐色粘土を含む, 10YR7/1 灰白色土の粒も含む)
- 15 10YR6/2 灰黄褐色土 (砂質土, 白色粘土を少量含む)
- 16 10YR8/1 灰白色土 (障壁状の白色土が薄く堆積している)
- 17 10YR2/2 黒褐色土 (粘質土)
- 18 10YR5/2 灰黄褐色土 (粗い砂質土)
- 19 10YR4/1 褐色土 (障壁状の白色土)
- 20 10YR5/4 にぶい黄褐色土 (粗い砂礫土, 径0.1~3.0cmの礫を多く含む)
- 21 10YR6/1 褐色土 (シルト質土, 様々な層で下層遺構の土層に堆積している。)
- 22 10YR2/2 黒褐色土 (粘質土, 炭化物・粘土粒・灰白色粘土・地山質粘土を少量含む)

5-2-02 G7 SD001 断面図②(1/30)

- 6 10YR4/3 にぶい黄褐色土 (砂とシルトが互層状となる)
- 7 10YR4/3 にぶい黄褐色土 (粘土層 (西壁にも続く) 5との間に木質のものが少し残っている)
- 8 10YR2/3 黒褐色土
- 9 10YR4/4 褐色土 (砂礫層)
- 10 10YR3/3 暗褐色土
- 11 10YR3/4 暗褐色土 (径2cm大の円礫を含む)
- 12 10YR3/3 暗褐色土 (しまり強い)
- 13 10YR2/3 暗褐色土 (しまりあり)
- 14 10YR2/3 暗褐色土 (粘質土)

- 21 10YR3/3 暗褐色土 (粘質土, 炭化物粒を含む) 3-3-18・19の4層に対応する
- 22 10YR4/4 にぶい黄褐色土 (地山質粘土) 3-3-18・19の16・18層に対応する
- 23 10YR3/3 暗褐色土 (黄褐色粘土粒を少量含む) 3-3-18・19の29層に対応する
- 24 10YR6/3 にぶい黄褐色土 (粘質土, 黒褐色粘質土・白色粒を含む)
- 25 10YR5/2 灰黄褐色土
- 26 10YR4/2 灰黄褐色土
- 27 10YR5/1 褐色土
- 28 10YR5/6 黄褐色土
- 29 10YR4/1 褐色土
- 30 10YR2/1 黒色土

5-1-31 SX211 北側 東西断面図 (1/40)

5-2-01 H7 SD001 断面図①(1/30)

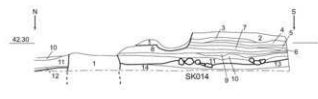
- 1 10YR5/3 にぶい黄褐色土 (砂礫土, しまりやや強い, 径0.1~1cmの礫を含む)
- 2 10YR5/6 黄褐色土 (砂礫土, しまりやや強い)
- 3 10YR4/2 灰黄褐色土 (粘質土, しまりあり, 径0.1~2.0cmのにぶい黄褐色土を多く含む, 黒褐色土を少量含む)
- 4 10YR6/6 明黄褐色土 (小礫を含む)
- 5 10YR6/3 にぶい黄褐色土 (礫を含む)
- 6 10YR8/1 灰白色土 (粗砂, しまりあり)
- 7 10YR6/4 にぶい黄褐色土 (砂質土, しまりあり, 径1cm大の円礫を少量含む, 白色粘土粒を含む) 5-2-07の17層に対応する
- 8 10YR3/3 暗褐色土
- 9 10YR5/3 にぶい黄褐色土
- 10 10YR4/2 にぶい黄褐色土
- 11 10YR7/6 明黄褐色土 (粘質土)
- 12 10YR8/1 灰白色土 (粗砂, しまりあり, 10YR4/1 灰白色土をブロック状を含む) 5-2-07の24層に対応する
- 13 10YR4/3 にぶい黄褐色土 (シルト質土, 粗砂と径1cm大の礫を含む, 鉄分を含む) 5-2-07の33層に対応する

5-2-01 H7 SD001 断面図①(1/30)

- 14 10YR2/2 黒褐色土 (粘質土)
- 15 10YR6/2 灰黄褐色土 (砂質土, 白色粘土を少量含む)
- 16 10YR8/1 灰白色土 (障壁状の白色土が薄く堆積している)
- 17 10YR2/2 黒褐色土 (粘質土)
- 18 10YR5/2 灰黄褐色土 (粗い砂質土)
- 19 10YR4/1 褐色土 (障壁状の白色土)
- 20 10YR5/4 にぶい黄褐色土 (粗い砂礫土, 径0.1~3.0cmの礫を多く含む)
- 21 10YR6/1 褐色土 (シルト質土, 様々な層で下層遺構の土層に堆積している。)
- 22 10YR2/2 黒褐色土 (粘質土, 炭化物・粘土粒・灰白色粘土・地山質粘土を少量含む)

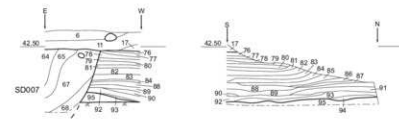
5-2-02 G7 SD001 断面図②(1/30)

第84図 遺構図版 枳形以前6



- 1 視孔
- 2 10YR3/3 暗褐色土 (鉄分・砂を含む) 5-2-05 の 2層に対応する
- 3 10YR7/2 に近い黄褐色土 (砂質土, 径 0.3~0.5 cm の礫を含む) 5-2-05 の 5層に対応する
- 4 10YR3/3 暗褐色土 (砂質土, 径 0.3~0.5 cm の礫土を含む) 5-2-05 の 6層に対応する
- 5 10YR6/4 に近い黄褐色土 (砂質土, 径 1cm 大の礫を含む) 5-2-05 の 7層に対応する
- 6 10YR5/2 灰黄褐色土 (砂質土)
- 7 10YR6/3 に近い黄褐色土 (砂質土, 径 2cm 大の礫を少量含む)
- 8 10YR1/1 灰白色土 (砂質土, 径 2cm 大の礫を少量含む) 5-2-05 の 9層に対応する
- 9 10YR6/3 に近い黄褐色土 (砂質土, 径 2~3 cm の礫を多く含む) 5-2-05 の 11層に対応する
- 10 10YR3/3 に近い黄褐色土 (砂質土) 5-2-05 の 12層に対応する
- 11 10YR3/4 暗褐色土 (砂質土, 径 1~5cm 大の礫を多く含む) 5-2-05 の 13層に対応する
- 12 10YR2/2 黒褐色土 (砂質土) 5-2-05 の 14層に対応する
- 13 10YR3/3 暗褐色土 (粘質土, 10層の礫を含む)
- 14 10YR1/2 灰黄褐色土 (炭化物・白色粘・地山粘土を含む)
- ※1 管壁方, 2~12 版取状態土(II期), 13~14 SK014

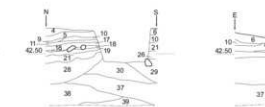
5-2-06 H6 S202東壁 断面図 (1/30)



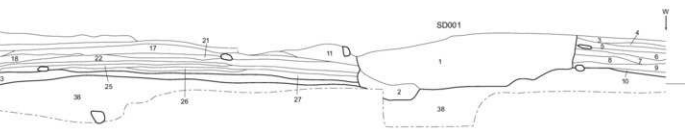
- 1 10YR1/2 灰黄褐色土 (粘質土, 径 2~5cm の円礫入る)
- 2 10YR1/2 灰黄褐色土 (粘質土, 礫を少量含む)
- 3 10YR3/3 に近い黄褐色土 (砂質土, 径 1cm 大の円礫を多く含む, 礫化面)
- 4 10YR1/3 に近い黄褐色土 (砂質土, 均一土層)
- 5 2.5YR2 灰白色土 (粗砂, しまり強い, 0.5~1cm の円礫を多く含む)
- 6 10YR7/2 に近い黄褐色土 (砂質土)
- 7 10YR3/3 に近い黄褐色土 (しまり強い)
- 8 10YR6/2 灰黄褐色土 (しまり強い)
- 9 10YR1/3 に近い黄褐色土 (砂質土, 炭化物を多く含む, 径 1cm 大の円礫を少量含む)
- 10 10YR1/3 に近い黄褐色土 (砂質土, 灰白色土を含む)
- 11 10YR1/3 に近い黄褐色土 (粘質土)
- 12 10YR1/1 灰白色土 (粗砂, しまり強い, 5層大の礫) 5-2-08 の 8層・5-2-01 の 6層に対応する
- 13 10YR1/4 褐色土 (粘質土, 径 2~3cm 大の礫を含む)
- 14 10YR3/3 に近い黄褐色土 (砂質土, しまり強い, 礫を少量含む)
- 15 10YR1/3 に近い黄褐色土 (砂質土)
- 16 10YR5/2 灰黄褐色土 (砂質土)

- 3-7-01・5-2-08 共通土層表記 (≒75層の土層表記は3-7-01にあり)
- 76 10YR5/4 に近い黄褐色土 (粘質土, 径 1cm 大の円礫を少量含む)
- 77 10YR7/6 明黄褐色土 (粘質土, しまり強い, 砂礫を少量含む)
- 78 10YR1/3 に近い黄褐色土 (粘質土, しまり強い, 灰白色粘土を含む)
- 79 10YR7/6 明黄褐色土 (粘質土, しまり強い)
- 80 10YR6/3 に近い黄褐色土 (砂質土, しまり強い, 径 1cm 大の礫を少量含む)
- 81 10YR6/6 明黄褐色土 (粘質土, しまり強い)
- 82 10YR1/3 に近い黄褐色土 (砂質土, 円礫を含む, 炭化物粘・粘土を少量含む)
- 83 10YR5/2 灰黄褐色土 (砂質土, しまり強い, 径 3cm 大の礫を少量含む)
- 84 10YR5/4 に近い黄褐色土 (砂質土, しまり強い, 径 1cm 大の礫を少量含む)
- 85 10YR8/1 灰白色土 (粗砂, しまり強い) 5-2-07 の 12層に対応する

5-2-08 17南壁 5-2-09 17西壁 断面図 (1/30)



5-3-03 S2024-2東壁 断面図 (1/30)

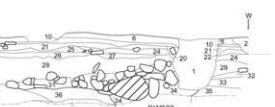


- 17 10YR6/4 に近い黄褐色土 (砂質土, しまり強い, 径 1cm 大の円礫を少量含む, 白色粘土を含む) 5-2-01 の 7層に対応する
- 18 10YR1/1 灰白色土 (粘質土, しまり強い, 粗砂を少量含む)
- 19 10YR6/2 灰黄褐色土 (砂質土, しまり強い, 径 1~2 cm 大の礫を多く含む) 5-2-08 の 8層に対応する
- 20 10YR6/3 明黄褐色土 (粘質土, 径 0.5~1 cm 大の礫を含む, 鉄分を多く含む)
- 21 10YR7/6 明黄褐色土 (粘質土, しまり強い, 径 1 cm 大の礫を含む)
- 22 10YR2/2 黒褐色土 (砂質土, 粗砂を含む)
- 23 10YR1/3 に近い黄褐色土 (粘質土, しまり強い, 粗砂を含む) 5-2-08 の 87層に対応する
- 24 10YR1/1 灰白色土 (粗砂, しまり強い, 10YR1/1 視灰白色土ブロックを含む) 5-2-01 の 12層に対応する
- 25 10YR6/2 灰黄褐色土 (砂質土, しまり強い, 径 1cm 大の礫を含む)
- 26 10YR5/1 褐色土 (粘質土, しまり強い, 粗砂を含む)
- 27 10YR1/4 に近い黄褐色土 (砂質土, しまり強い, 径 0.5~1 cm 大の礫を含む)
- 28 10YR1/4 に近い黄褐色土 (砂質土, 10YR1/4 灰白色粘土ブロックを含む)
- 29 10YR1/4 に近い黄褐色土 (砂質土, しまり強い) 5-2-08 の 89層に対応する

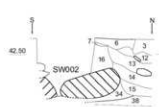
5-2-07 S2023南壁 断面図 (1/30)

- 96 10YR6/2 灰黄褐色土 (砂質土, しまり強い, 径 1~2 cm 大の礫を少量含む) 5-2-07 の 19層に対応する
- 97 10YR6/3 に近い黄褐色土 (粘質土, しまり強い, 径 1cm 大の礫を少量含む) 5-2-07 の 23層に対応する
- 98 10YR6/3 に近い黄褐色土 (砂質土, 黄褐色粘土粒を含む)
- 99 10YR3/4 に近い黄褐色土 (砂質土, しまり強い) 5-2-07 の 29層に対応する
- 99 10YR1/1 粗砂土 (砂質土, 灰白色土ブロックを含む)
- 92 10YR8/1 灰白色土 (粗砂, しまり強い, 径 0.5 cm 大の礫を多く含む) 5-2-07 の 30層に対応する
- 92 10YR5/4 に近い黄褐色土 (砂質土, 炭化物・粘土を少量含む)
- 93 10YR7/2 に近い黄褐色土 (シルト質土) 5-2-07 の 32層に対応する
- 94 10YR6/6 明黄褐色土 (砂質土, しまり強い, 径 1cm 大の礫を含む)
- 95 10YR2/2 黒褐色土 (粘質土, 地山粘土ブロックを少量含む, 円礫を含む) 5-2-07 の 37層に対応する
- ※76~92 版取状態土(II期), 93~94 地盤層(II期), 95 遺構(II期)

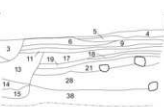
5-2-07 S2023南壁 断面図 (1/30)



5-3-04 S2024-2南壁 断面図 (1/30)



5-3-01 S2024-2西壁① 断面図 (1/30)



5-3-02 S2024-2北壁① 断面図 (1/30)

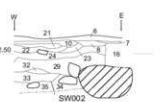
5-3-01~06 共通土層表記

- 1 10YR1/4 褐色土 (粘質土, しまり強い, 炭化物ブロック・灰白色粘土ブロックを含む)
- 2 10YR5/2 灰黄褐色土 (粘質土なし, しまり強い)
- 3 10YR6/3 暗褐色土 (粘性なし, しまり強い, 黄褐色粘土ブロックを含む)
- 4 10YR1/1 灰白色土 (粘性なし, しまり強い, 小礫を少量含む)
- 5 10YR1/4 褐色土 (粘・しまり強い, 6層よりやや強い, 6層と類似する)
- 6 10YR1/4 褐色土 (粘質土, しまり強い, 炭化物・小礫・地山ブロックなどを多く含む) 3-4-01 の 38層・3-4-02 の 4層に対応する
- 7 10YR5/3 に近い黄褐色土 (砂質土, 粘性なし, しまり強い, 2層と類似する)
- 8 10YR3/2 黒褐色土 (粘性なし, しまり強い, 小礫・炭化物粘・地山質土粒を少量含む)
- 9 10YR5/4 に近い黄褐色土 (粘質土なし, しまり強い, 灰白色砂質土を多く含む)
- 10 10YR5/3 に近い黄褐色土 (砂質土, しまり強い)
- 11 10YR7/2 明黄褐色土 (砂質土, しまり強く強い, 小礫を多く含む)
- 12 10YR5/3 に近い黄褐色土 (粘質土, しまり強く強い, 地山質土粒を少量含む)
- 13 10YR1/1 灰白色土 (粘性なし, しまりやや弱い, 黄褐色砂質土を面状状を含む, 炭化物ブロックを含む)
- 14 10YR1/4 褐色土 (粘性なし, しまり強い, 上部より黄褐色土を多く含む)
- 15 10YR1/2 灰黄褐色土 (粘質土を含む, 炭化物粘・灰白色粘土ブロックを少量含む)
- 16 10YR5/3 に近い黄褐色土 (粘性なし, しまり強い, 径 5cm 大の礫を含む)
- 17 10YR6/3 に近い黄褐色土 (砂質土, 小礫・径 3~5 cm の礫を含む)
- 18 10YR7/6 明黄褐色土 (砂質土, しまり強く強い, 小礫を多く含む)

- 19 10YR5/4 に近い黄褐色土 (砂質土, しまり強く強い, 小礫を多く含む)
- 20 10YR3/2 黒褐色土 (粘質土, しまり強い)
- 21 10YR3/2 黒褐色土 (粘性なし, しまり強く強い, 径 1~3 cm の礫・炭化物粘を含む, 径 1cm の灰白色粘土ブロックを少量含む) 3-4-01 の 51層に対応する
- 22 10YR6/3 に近い黄褐色土 (砂質土, しまり強く強い)
- 23 10YR3/2 黒褐色土 (粘性なし, しまり強く強い, 炭化物粘・地山粘を含む, 径 1cm の灰白色粘土ブロックを少量含む)
- 24 10YR1/3 に近い黄褐色土 (粘性なし, しまり強く強い, 小礫を少量含む, 灰白色粘土を含む) 3-4-01 の 57層に対応する
- 25 10YR6/6 明黄褐色土 (砂質土, しまり強く強い, 礫を含む, 炭化物粘土ブロックを少量含む)
- 26 10YR7/6 明黄褐色土 (砂質土, しまり強い, 径 3cm 前後の礫を含む, 灰白色粘土を面状状を含む)
- 27 10YR5/6 黄褐色土 (砂質土, しまり強く強い, 径 1~3 cm の礫を含む) 3-4-01 の 59層に対応する
- 28 10YR1/4 褐色土 (粘性なし, しまりやや弱い, 小礫を少量含む, 炭化物粘土を面状状を含む) 35層に対応する 37層の上へ堆積し, 厚みもろんで 29層 (S2002 埋戻土) に対応する可能性がある
- 29 10YR1/1 灰白色土 (粘質土, しまり強い, 径 1~2 cm の地山ブロックを多く含む, 径 1cm 前後の炭化物ブロックを含む, 埋戻土) 3-4-01 の 61層に対応する
- 30 10YR1/1 灰白色土 (粘質土, しまりやや強い, 径 0.6~2 cm の地山質土ブロックを多く含む, 径 1cm 前後の炭化物ブロックを含む)

- 31 10YR3/2 黒褐色土 (粘質土, しまり強い, 地山質土ブロック・炭化物粘を含む, 赤色粘(粘土)を少量含む)
- 32 10YR5/3 に近い黄褐色土 (粘質土, しまり強い, 灰白色粘土ブロックを多く含む)
- 33 10YR5/3 に近い黄褐色土 (粘質土, しまり強い, S2002 外周に埋戻する粘土層 3-4-01 の 137・138層, 3-23 の 58層に対応する)
- 34 10YR3/2 黒褐色土 (粘土, しまりやや強い, 地山質土粘・炭化物粘を含む) 3-4-01 の 141層に対応する
- 35 10YR3/2 黒褐色土 (粘質土, しまり強い, 地山質土粘・炭化物粘を含む, 径 1cm 前後の炭化物ブロックを少量含む)
- 36 10YR3/2 黒褐色土 (粘土, しまりやや強い, 径 1cm の地山質土ブロック・径 1cm の灰白色粘土ブロック・炭化物粘を含む)
- 37 10YR3/2 黒褐色土 (粘土, しまり強い, 3層よりやや強い, 径 1cm の炭化物ブロック・径 1~2 cm の地山質土ブロック・粘土を多く含む) 3-4-23 の 60 に対応する
- 38 10YR1/2 灰黄褐色土 (粘質土, しまりやや強い, 地山質土粘・炭化物粘を少量含む)
- 39 10YR1/1 灰白色土 (粘土, しまり強く強い, 炭化物粘・径 2cm の地山質土ブロックを含む)
- ※1~6 埋戻土, 6層土層 埋戻埋戻土, 7~30 S2002(II期) 埋戻土の埋戻土, 29 S2002 埋戻土の埋戻土, 31 S2002 埋戻土, 32~33 S2002 以前の埋戻土, 34 S2002 埋戻土, 35~39 II期 (S2002 埋戻土) 前または構築物

5-3-05 S2024-2西壁② 断面図 (1/30)



5-3-06 S2024-2北壁② 断面図 (1/30)



調査区西壁



調査区西壁



調査区西壁



調査区西壁



T017 東から

第 87 図 遺構写真 概要 1



調査区西壁・T017



T017南部 南から



調査区西壁・T017南部



T017南部 東から



調査区西壁・T017南部

第88図 遺構写真 概要2



T017南部 北から



T017南部 北西から



T017 北西から



T017 南西から



T017 北西から

第89図 遺構写真 概要3



T017 東から



SD209 南壁(SX018)



SD218 K8 南壁



SD218 J8 南壁



SD218 I8 南壁

第90図 遺構写真 概要4



SD218 18 南壁



左SD215・右SD201 西から



H8 南北断面図 (左SD215・右SD201) 西から



F7 南北断面図 (SD201) 西から



復元工事が始まった河北門



河北坂 作業風景



写真測量業務委託



写真測量業務委託

第91図 遺構写真 概要5



P011-2(西側鏡柱礎石根石) 北から



P010-3(東側鏡柱礎石根石) 西から



3241W(東側頬当石垣西面) 北西から



SX026(東側頬当石垣階段) 南から



SX027(西側頬当石垣階段) 東から



3241W(東側頬当石垣西面)掘方 西から
第92図



SD004(一ノ門石組溝)東側 西から
遺構写真 一ノ門1



SD004(一ノ門石組溝)東端 南から



SD004(一ノ門石組溝)東側 西から



SD004(一ノ門石組溝)中央と西側 西から



SD004(一ノ門石組溝)西側 東から



SD004(一ノ門石組溝)西側 東から



SD004(一ノ門石組溝)中央 西から



SD004(一ノ門石組溝)中央 東から



SD009(一ノ門石組溝) 西から

第93図 遺構写真 一ノ門2



SK019(柵)南壁



SD209南壁 (SX030)



SD212 (SX030) 北から



SX025(葛石) 抜取・掘方 南から



SX025(葛石) 抜取 北から



SX025(葛石) 西から



SX025(葛石) 西から



SX025(葛石) 南から

第94図 遺構写真 二ノ門1



SX025(墓石) 南から



P001(礎石根固) 南東から



P002(礎石根固) 北から



P003・P008(礎石根固) 北から



P003(礎石根固) 北から



P004・P009(礎石根固) 北から



P004(礎石根固) 西から



P004(礎石根固) 北から

第95図 遺構写真 二ノ門2



P004 (礎石根固) 北から



P004 (礎石根固) 北から



P005 (門礎石) 西から



P005 (門礎石・添柱ホゾ穴) 南から



P005 (門礎石) 東から



P005 (門礎石) 西から



P005 (門礎石) 北から



P005 (門礎石) 北から

第96図 遺構写真 二ノ門3



P006 (礎石根固) 西から



P006 (礎石根固) 南から



P006 (礎石根固) 西から



P007 (礎石根固) 東から



P003・P004・P009・P006 (礎石根固)・P005 (門礎石) 北から

第97図 遺構写真 二ノ門4



P001 - P002 (礎石根面) 東から



T010北壁 (SD006)



T010南壁 (SD006)



T010北壁 (SD006)



T010南壁 (SD006)

第98図 遺構写真 二ノ門5



SD006北壁 (T104)



SD006北壁 (P158)



3240W(北側石垣台西面) 南から



3240W(北側石垣台西面)・SX026(東側頬当石垣階段)・
3241(東側頬当石垣) 南西から



324(北側石垣台)北西隅 南から



3240W(北側石垣台西面)背面 東から



324(北側石垣台)北西隅 東から

第99図 遺構写真 二ノ門6



3240W(北側石壇台西面)・SX026(東側頬当石壇階段)
西から



3240W(北側石壇台西面) 西から



3240W(北側石壇台西面) 西から



3240W(北側石壇台西面) 北西から



3240W(北側石壇台西面) 北から



3240W(北側石壇台西面) 西から



SX210北壁(3240W(北側石壇台西面)掘方)



SX210北壁(3240W(北側石壇台西面)掘方)

第100図 遺構写真 二ノ門7



321(南側石壇台) 東から



3210N(南側石壇台北面)・P005(門礎石) - SX025(葛石) 西から



3210W・N(南側石壇台西・北面) 南から



3210W(南側石壇台西面) 南から



SD205北壁(3210W前面盛土内鉛溶着石)

第101図 遺構写真 二ノ門8



3210W (南側石垣台西面) 抜取 南から



SD211西壁 (3210S (南側石垣台南面) 掘方)



3210S (南側石垣台南面) 掘方 南から



SD211東壁 (3210S (南側石垣台南面) 掘方)



SD204北壁 (3210S (南側石垣台南面) 掘方・遺構 I・II期)



T006 (3210S (南側石垣台南面) 掘方) 東から




SD210東壁 (3210E (南側石垣台東面) 掘方)



T009 (3210S (南側石垣台南面) 掘方) 東から

第102図 遺構写真 二ノ門9



第 103 図 遺構写真 二ノ門 10



第104図 遺構写真 二ノ門11



S0002(石組溝) 北から



S0002(石組溝) 南から

第105図 遺構写真 二ノ門12



SD002(石組溝)底板 東から



SD002(石組溝) 東から



SD002(石組溝)検出状況 南から



SD002(石組溝)・SK019(枅) 北から



SD003(石組暗渠) 西から

第106図 遺構写真 二ノ門13



SK019(拵) 西から



SD002(石組溝)・SK019(拵)・SD003(石組暗渠)検出状況
北西から



T019東壁



T019西壁



SD003(石組暗渠) 東から



二ノ門 北から



二ノ門 北から



土層剥ぎ取り作業

第107図 遺構写真 二ノ門14



SX034 (枡形内路盤) 北から



SX034 (枡形内路盤) 東から



SD206 (版築状盛土 (Ⅱ期)) 北から



SD214-2東壁 (版築状盛土 (Ⅱ期))・(SX022)



SD214-2東壁 (版築状盛土 (Ⅱ期))



SD214-3北壁 (SX034 (枡形内路盤))・版築状盛土 (Ⅱ期)



SD214-3北壁 (SX034 (枡形内路盤))・版築状盛土 (Ⅱ期)

第108図 遺構写真 枡形1



SD214-3北壁 (SX034 (枡形内路盤)・版築状盛土 (Ⅱ期))



SD214-3北壁 (SX034 (枡形内路盤)・版築状盛土 (Ⅱ期))



SD214-3北壁 (SX034 (枡形内路盤)・版築状盛土 (Ⅱ期))



SD214-3北壁 (SX034 (枡形内路盤)・版築状盛土 (Ⅱ期))



SD214-3北壁 (SX034 (枡形内路盤)・版築状盛土 (Ⅱ期)) 西から

第109図 遺構写真 枡形2



SD214-2西壁(SX034(栞形内路盤)・版築状盛土(Ⅱ期))



SD214-2西壁(SX034(栞形内路盤)・版築状盛土(Ⅱ期))



SD214-2西壁(SX034(栞形内路盤)・版築状盛土(Ⅱ期))



SD214-2西壁(SX034(栞形内路盤)・版築状盛土(Ⅱ期))



SD214-2西壁(SX034(栞形内路盤)・版築状盛土(Ⅱ期)・SX031(石段Ⅱ期)掘方・石段Ⅱ期抜取)

第110図 遺構写真 栞形3



SD213東壁(SX031(石段 Ⅱ期)・P025(根固 Ⅱ期))



SD213東壁(SX031(石段 Ⅱ期)・SX034(桁形内路盤)・路面(Ⅱ期))



SD213東壁(SX034(桁形内路盤)・路面(Ⅱ期))



SD213西壁(P024(根固 Ⅱ期))



SX031(石段 Ⅱ期)・P024・P025(根固 Ⅱ期) 東から



SD213西壁(SX031(石段 Ⅱ期)抜取)



SD213西壁(P024(根固 Ⅱ期))



SD213東壁(P025(根固 Ⅱ期))

第 111 図 遺構写真 桁形 4



3220E・N((土塀石垣北・東面)・SX034(枡形内路壁)) 南から



SK203北壁(3220E(土塀石垣東面))



SK203南壁(3220E(土塀石垣東面))



SK203南壁(3220E(土塀石垣東面))



3220N(土塀石垣北面)南北断面 東から

第112図 遺構写真 枡形5



3220N(土塀石垣北面) 北から



3220E(土塀石垣東面)東西断面 北から



3220E(土塀石垣東面)東西断面 北から



3220E(土塀石垣東面)東西断面 東から



T014(SA001(土塀裏盛土)断割) 東から



T014(SA001(土塀裏盛土)断割)北壁



T014(SA001(土塀裏盛土)断割)北壁



T014(SA001(土塀裏盛土)断割)北壁
梯形6

第113図 遺構写真



T014 (SA001 (土塀裏盛土) 断割) 東から



T014 (SA001 (土塀裏盛土) 断割) 北壁



3220E (土塀下石垣東面) 裏側南北断面



SA001 (土塀裏盛土) 北から



D5 SA001 (土塀裏盛土) 裾部 南から



D5 SA001 (土塀裏盛土) 裾部土層堆積状況 南から



D7 調査区南西壁 (SA001 (土塀裏盛土) 裾部)

第 114 図 遺構写真 枡形 7



3220S(土塀裏盛土留石垣) 西から



3220S(土塀裏盛土留石垣) 南から



3220S(土塀裏盛土留石垣) 南から



3220S(土塀裏盛土留石垣) 東から



3220S(土塀裏盛土留石垣)南北断面西壁



SW001(長屋台石垣) 東から



SW001(長屋台石垣) 東から



SW001(長屋台石垣)裏側 北から



SD005-1~3(石組暗渠)断面 西から



SD005-1~3(石組暗渠)断面 南から



SD005-1・2(石組暗渠) 北から



SD005-1・2(石組暗渠) 西から



SD005-1~3(石組暗渠)断面 北東から



SD010(石組暗渠) 北東から



SD010(石組暗渠) 南から



SD011(石組暗渠) 北西から

第116図 遺構写真 枡形9



P028 西から



SE002 (井戸) 西から



SX035 (炉) 北から



SX035 (炉) 北から



3220N (土塀石垣)・SA001 (土塀裏盛土)・
3230S・E (ニラミ土台南東部) 北から



河北門西部 西から



作業風景



表土除去

第117図 遺構写真 枡形10



3230E(ニラミ檜台東面)南北断面 東から



3230E(ニラミ檜台東面) 南東から



3230E(ニラミ檜台東面)東西断面① 南から



323(ニラミ檜台)南東部 南東から



323(ニラミ檜台)南東部 北東から

第118図 遺構写真 ニラミ檜台1



323(ニラミ擂台)南東部北面 北から



左写真矢印部分拡大 東から



323(ニラミ擂台)南東部北面 北から



3230S(ニラミ擂台南面) 北から



3230S(ニラミ擂台南面)掘方 東から



323(ニラミ擂台)内 北から



323(ニラミ擂台)内焼土 南から



323(ニラミ擂台)内焼土 東から

第119図 遺構写真 ニラミ擂台2



3230S(ニラミ槽台南面)・SX028(ニラミ槽台南側階段)・石壇台(Ⅱ期) 南から



T016(3500N(ニラミ槽台北面)背面)・土壇状盛土(Ⅰ期) 南西から

第120図 遺構写真 ニラミ槽台3



3500N(ニラミ槽台北面)掘方・SD015断面・土壘状盛土(Ⅰ期) 北西から



SD015 南から



SD015断面 北から



SD015断面 東から



SD015断面 東から

第121図 遺構写真 ニラミ槽台4



3500N(ニラミ槽台北面) 北から



T016北壁(SD016・3500N(ニラミ槽台北面)掘方)



T016西壁(SD016・3500N(ニラミ槽台北面)掘方)



T016南壁(3230W(ニラミ槽台西面)掘方)



T016南サブトレ(3230W(ニラミ槽台西面)・抜取)北から

第122図 遺構写真 ニラミ槽台5



3230S(ニラミ擂台南面)・SX028(ニラミ擂台南側階段) 南から



3230W(ニラミ擂台西面) 西から

T017Ⅲ期盛土中 遺物出土状況(T91)
南から

第123図 遺構写真 ニラミ擂台6



SX028(ニラミ槽台南側階段) 北から



SX028(ニラミ槽台南側階段) 西から



SX028(ニラミ槽台南側階段)



石壇台(Ⅱ期) 北から



3230S(ニラミ槽台南面)・石壇台(Ⅱ期) 西から



石壇台(Ⅱ期) 南から



石壇台(Ⅱ期) 南西から

第 124 図 遺構写真 ニラミ槽台 7



3230S(ニラミ台台南面)・石垣台(Ⅱ期) 西から



石垣台(Ⅱ期) 南西から

第125図 遺構写真 ニラミ台8



調査区全景 南から



調査区全景 北から



SD101・102 (石組暗渠)




3c区 石組暗渠と石組溝 南西から



破集中遺構 北から



SK101 西から



SK102(骨片土坑) 東から



SX212 北から

第126図 遺構写真 河北板



3500N（ニラミ槽台） 解体前(0段) 西から



3500N（ニラミ槽台） 解体後 西から

第127図 遺構写真 石垣解体調査1



解体前 323 (ニラミ槽台) 全景 南西から



解体前 裏込め表土堆積状況 西から



T016 東壁



裏込め 目づまりをおこした状態 東から



T016 西壁

第128図 遺構写真 石垣解体調査2



3241 (一ノ門東側) 解体調査前 西から



3231 (一ノ門西側) 解体調査前 東から



一ノ門 (東側) 裏込め 西から



一ノ門 (西側) 裏込め 東から



一ノ門 (東側) 解体終了 西から



一ノ門 (西側) 解体終了 東から



一ノ門 (東側) 積み直し完了 北西から



一ノ門 (西側) 積み直し完了 北東から

第 129 図 遺構写真 石垣解体調査 3



C1段 平面写真 (S=1/120)



C1段 平面写真範囲



C1段 平面写真範囲



C2段 平面写真 (S=1/120)



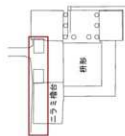
第130図 遺構写真 石垣解体測量1



B4 段上、C3 段・D3 段 平面写真 (S=1/120)



B4 段上、C3 段・D3 段 平面写真範囲



A・C4 段、B4 段下 平面写真範囲



A・C4 段、B4 段下 平面写真 (S=1/120)



第 131 図 遺構写真 石垣解体測量 2



A・B5 段上 平面写真 (S=1/120)



A5 段下、B5 段中、C5 段 平面写真 (S=1/120)



A・B5 段上 平面写真範囲



A5 段下、B5 段中、C5 段 平面写真範囲



第132図 遺構写真 石垣解体測量3



B5 段下 平面写真真範囲



B5 段下 平面写真 (S=1/100)



A・B6～7段 平面写真真範囲



A・B6 段上 平面写真 (S=1/100)



A・B6 段下 平面写真 (S=1/100)



A・B7 段 平面写真 (S=1/100)



第133図 遺構写真 石垣解体測量4



C5・6段 平面写真範囲

C5・6段 平面写真 (S=1/100)




第134図 遺構写真 石垣解体測量5



A・B8段 平面写真 (S=1/100)



A・B8段 平面写真範囲



一ノ門頬当東側石垣北面 平面・立面写真 (S=1/50)



一ノ門頬当東側石垣北面 平面・立面写真範囲



第135図 遺構写真 石垣解体測量6

第3表

ニラミ橋台石材計測表

数値の単位 長さ: cm、面積: cm²、重量: kg

石材№	面縦	面横	控え長	ツラ面積	重量	石材種	色調	備考
C1-1	60.0	70.0	130.0	4200.0	870.0	築石	青	
C1-2	52.0	53.0	112.0	2756.0	540.0	築石	青	
C1-3	44.0	80.0	102.4	3520.0	390.0	築石	赤	
C1-4	52.0	74.0	114.0	3848.0	630.0	築石	赤	
C1-5	52.0	45.0	118.0	2340.0	—	築石	青	
C1-6	42.0	60.0	83.0	2520.0	380.0	築石	中間	
C1-7	43.0	64.0	130.0	2752.0	500.0	築石	中間	
C1-8	31.0	48.0	100.0	1488.0	—	築石	赤	
C1-9	15.0	28.0	50.0	420.0	50.0	築石	赤	
C2-1	70.0	180.0	790.0	12600.0	2000.0	角石	青	切石
C2-1右	30.0	20.0	54.0	600.0	—	築石	青	
C2-2	72.0	60.0	125.0	4320.0	700.0	築石	中間	
C2-3	38.0	70.0	120.0	2660.0	490.0	築石	赤	
C2-4	66.0	70.0	73.0	4620.0	520.0	築石	青	
C2-5	50.0	50.0	123.0	2500.0	460.0	築石	中間	
C2-6	70.0	53.0	110.0	3710.0	480.0	築石	中間	
C2-7	60.0	71.0	110.0	4260.0	530.0	築石	中間	
C2-8	60.0	70.0	110.0	4200.0	600.0	築石	赤	
C2-9	50.0	33.0	130.0	1650.0	580.0	築石	青	
C2-10	45.0	45.0	100.0	2025.0	360.0	築石	中間	
C2-11	38.0	50.0	100.0	1900.0	330.0	築石	赤	
C3-1	64.0	52.0	130.0	3328.0	540.0	築石	青	
C3-2	50.4	31.2	120.6	1672.5	480.0	築石	中間	
C3-3	63.2	54.1	111.0	3419.1	—	築石	中間	
C3-4	68.0	75.0	120.0	5100.0	600.0	築石	青	
C4-1	46.0	78.0	14.0	3588.0	—	築石	青	切石 板材
C4-2	26.0	50.0	97.0	1300.0	400.0	築石	赤	切石
C4-3	68.0	78.0	110.0	5304.0	680.0	築石	中間	
C4-4	55.0	56.0	125.0	3080.0	510.0	築石	中間	
C4-5	55.0	80.0	110.0	4400.0	630.0	築石	中間	
C4-6	52.0	75.0	125.0	3900.0	490.0	築石	青	
C4-7	35.0	50.0	100.0	1750.0	400.0	築石	中間	
C4-8	60.0	70.0	115.0	4200.0	880.0	築石	赤	
C4-9	40.0	50.0	120.0	2000.0	630.0	築石	青	
C4-10	60.0	62.0	110.0	3720.0	680.0	築石	青	
C4-11	60.0	70.0	110.0	4200.0	680.0	築石	中間	
C4-12	50.0	80.0	120.0	4000.0	610.0	築石	青	
C4-13	80.0	75.0	120.0	6000.0	1150.0	築石	赤	
C4-14	70.0	56.0	125.0	3920.0	460.0	築石	青	
C4-15	70.0	30.0	110.0	2100.0	430.0	築石	赤	
C4-16	75.0	58.0	110.0	4350.0	750.0	築石	青	
C4-17	75.0	85.0	110.0	6375.0	740.0	築石	赤	
C5-1	55.0	70.0	12.0	3850.0	100.0	築石	青	切石 板材
C5-9	50.0	85.0	130.0	4250.0	820.0	築石	中間	
C5-10	60.0	60.0	110.0	3600.0	650.0	築石	赤	
C5-12	50.0	86.0	100.0	4300.0	560.0	築石	青	
C5-13	76.0	75.0	130.0	5700.0	890.0	築石	赤	
C5-18	40.0	66.0	120.0	2640.0	—	築石	青	
CO-1	23.2	45.0	82.3	1044.0	120.0	天端石	赤	近代に設置
CO-2	20.0	30.0	55.0	600.0	70.0	天端石	青	近代に設置
CO-3	30.0	60.0	60.0	1800.0	130.0	天端石	青	近代に設置
CO-4	30.0	75.0	60.0	2250.0	270.0	天端石	中間	近代に設置
CO-5	20.0	70.0	65.0	1400.0	200.0	天端石	赤	近代に設置
CO-6	16.0	36.0	74.0	576.0	120.0	天端石	青	近代に設置
CO-7	23.0	40.0	65.0	920.0	80.0	天端石	赤	近代に設置
CO-8	26.0	36.0	44.0	936.0	80.0	天端石	赤	近代に設置
CO-9	32.0	58.0	68.2	1856.0	120.0	天端石	赤	近代に設置
CO-10	15.0	54.0	52.0	810.0	110.0	天端石	赤	近代に設置

第4表
ニラミ輪台石付棟梁表

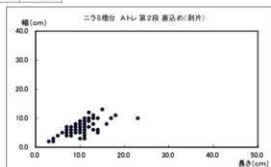
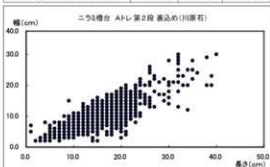
石材№	正面 ツラ加工		上置 ツラ加工		左置 ツラ加工		右置 ツラ加工		下面 ツラ加工		後面 ツラ加工		その他特徴
	矢穴割印	ツラ加工	矢穴割印	ツラ加工	矢穴割印	ツラ加工	矢穴割印	ツラ加工	矢穴割印	ツラ加工	矢穴割印	ツラ加工	
C1-1	自	自	自	自	自	自	自	自	自	自	自	自	上面に納穴、近代に設置か
C1-2	自	自	自	自	自	自	自	自	自	自	自	自	
C1-3	自	自	自	自	自	自	自	自	自	自	自	自	
C1-4	自	自	自	自	自	自	自	自	自	自	自	自	
C1-5	自	自	自	自	自	自	自	自	自	自	自	自	
C1-6	自	自	自	自	自	自	自	自	自	自	自	自	船(上)
C1-7	自	自	自	自	自	自	自	自	自	自	自	自	
C1-8	自	自	自	自	自	自	自	自	自	自	自	自	
C1-9	割	割	割	割	割	割	割	割	割	割	割	割	船(正) 切石、上部を近代に一部再加工
C2-1	ノミ、タキ	ノミ、タキ	ノミ、タキ	ノミ、タキ	ノミ、タキ	ノミ、タキ	ノミ、タキ	ノミ、タキ	ノミ、タキ	ノミ、タキ	ノミ、タキ	ノミ、タキ	
C2-1右	割	割	割	割	割	割	割	割	割	割	割	割	
C2-2	自	自	自	自	自	自	自	自	自	自	自	自	
C2-3	自	自	自	自	自	自	自	自	自	自	自	自	
C2-4	割	割	割	割	割	割	割	割	割	割	割	割	
C2-5	割	割	割	割	割	割	割	割	割	割	割	割	
C2-6	自	自	自	自	自	自	自	自	自	自	自	自	
C2-7	自	自	自	自	自	自	自	自	自	自	自	自	
C2-8	割	割	割	割	割	割	割	割	割	割	割	割	
C2-9	割	割	割	割	割	割	割	割	割	割	割	割	
C2-10	自	自	自	自	自	自	自	自	自	自	自	自	
C2-11	自	自	自	自	自	自	自	自	自	自	自	自	
C3-1	自、ハツリ	自	自	自	自	自	自	自	自	自	自	自	
C3-2	自	自	自	自	自	自	自	自	自	自	自	自	
C3-3	割	割	割	割	割	割	割	割	割	割	割	割	
C3-4	自	自	自	自	自	自	自	自	自	自	自	自	
C4-1	ノミ、タキ	ノミ、タキ	ノミ、タキ	ノミ、タキ	ノミ、タキ	ノミ、タキ	ノミ、タキ	ノミ、タキ	ノミ、タキ	ノミ、タキ	ノミ、タキ	ノミ、タキ	船(正)、グレー(上) 変色黒(上・左) 船(正) 被熱(下) 板状の切石、船チキリで碇石跡と 接合(C4-1-2)
C4-2	割、ノミ	割、ノミ	割、ノミ	割、ノミ	割、ノミ	割、ノミ	割、ノミ	割、ノミ	割、ノミ	割、ノミ	割、ノミ	割、ノミ	
C4-3	自	自	自	自	自	自	自	自	自	自	自	自	
C4-4	割	割	割	割	割	割	割	割	割	割	割	割	
C4-5	自	自	自	自	自	自	自	自	自	自	自	自	
C4-6	割	割	割	割	割	割	割	割	割	割	割	割	
C4-7	割	割	割	割	割	割	割	割	割	割	割	割	
C4-8	自	自	自	自	自	自	自	自	自	自	自	自	
C4-9	割	割	割	割	割	割	割	割	割	割	割	割	
C4-10	自	自	自	自	自	自	自	自	自	自	自	自	
C4-11	割	割	割	割	割	割	割	割	割	割	割	割	

第5表
ニラミ橋台石材調査表

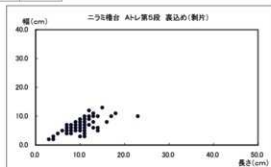
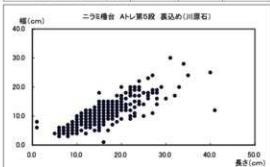
石材№	正面 ツラ加工		上置 ツラ加工		左置 ツラ加工		右置 ツラ加工		下面 ツラ加工		後面 ツラ加工		その他特徴
	矢六割印	ツラ加工	矢六割印	ツラ加工	矢六割印	ツラ加工	矢六割印	ツラ加工	矢六割印	ツラ加工	矢六割印	ツラ加工	
C4-12	自	自	割	割	5	自	自						
C4-13	自	割	割	自	9	自	自、割						鉛(正)
C4-14	自	自、割	自	自	1	自	割	6					
C4-15	自	自	割	自	4	自	自				自		
C4-16	自	○	割、ノミR	自	1	自、ノミ	自	2			ノミR		鉛黒(左)、変色灰(下)
C4-17	自	○	自、ノミR	自、ノミ		自、ノミ	自、ノミ				ノミR		鉛(正) 飯塚の切石
C5-1	ノミ、タタキ	ノミ	ノミ	ノミ		ノミ	ノミ				ノミ		
C5-9	自	○	自	自		自	割	6			自		
C5-10	自	○	割	自		割	割	4			割		鉛(右)
C5-12	自	自	割	自	3	自	自						
C5-13	自	自	自	自		自	割	5			自		
C5-18	自	自	割	自、割	5	自	自				自		
O0-1	自	ノミS	割	割	3	自	自				割		グレー(下) 近代に設置
O0-2	ノミS	割、ノミS	割、ノミS	ノミS		ノミR	ノミR				○		被熱?(下) 近代に設置
O0-3	ノミR	割	割	割	12	ノミR	ノミR						V字矢穴(上) 近代に設置
O0-4	ノミ	ノミR	ノミR	ノミR		ノミR	ノミS・R						変色灰(上)、グレー(下) 近代に設置
O0-5	ノミR	ノミR	ノミR	ノミR		ノミR	ノミR				自		グレー(下) 近代に設置
O0-6	ノミ	ノミS	割	割	4	割、自、ノミ	割、自、ノミ				ノミS		グレー(下)、 V字矢穴(左)、 近代に設置
O0-7	ノミ	自、ノミS	自	自		自	自				ノミS		近代に設置
O0-8	割	自、割	割	ノミS	2	ノミ	ノミ				ノミS		グレー(下) 近代に設置
O0-9	自、ノミSまばら					割	割	2			ノミS		近代に設置
O0-10	自	ノミS	自	自		割	割				自		近代に設置

第6表
裏込め計測表

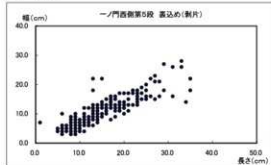
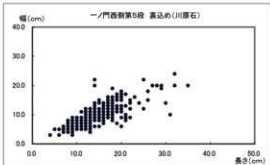
ニラミ槽台	長さ (cm)	幅 (cm)	厚さ (cm)	重さ (kg)	扁平率
Aトレ第2段川原石平均値	12.68	8.70	4.79	1.30	0.38
Aトレ第2段剥片平均値	9.96	6.62	3.60	0.45	0.36



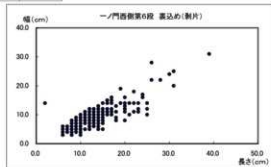
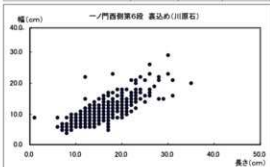
ニラミ槽台	長さ (cm)	幅 (cm)	厚さ (cm)	重さ (kg)	扁平率
Aトレ第5段川原石平均値	14.86	10.37	5.62	1.78	0.38
Aトレ第5段剥片平均値	12.94	9.35	3.76	1.02	0.29



一ノ門西側	長さ (cm)	幅 (cm)	厚さ (cm)	重さ (kg)	扁平率
第5段川原石平均値	14.90	10.62	6.85	2.25	0.46
第5段剥片平均値	13.91	10.10	4.97	1.38	0.36



一ノ門西側	長さ (cm)	幅 (cm)	厚さ (cm)	重さ (kg)	扁平率
第6段川原石平均値	15.39	11.40	6.56	2.23	0.43
第6段剥片平均値	11.18	7.84	3.70	0.75	0.33





第136図 ニラミ槽台 個別石1



第137図 ニラミ槽台 個別石2



第138図 ニラミ槽台 個別石3




第139図 ニラミ櫓台 個別石4




第140図 ニラミ槽台 個別石5




第141図 ニラミ槽台 個別石6



第142図 ニラミ槽台 個別石7



第143図 ニラミ槽台 個別石8



第144図 ニラミ槽北面 個別石9



ニラミ槽台北面石垣解体前

ニラミ槽台北面石垣解体修築後

第145図 ニラミ槽台 個別石10

石材カード略図凡例

石材No.	面縦 (cm)	面横 (cm)	控え (cm)	重量 (kg)	面の形	石材種	色調	その他
—	63.2	50.3	156.0	1200	方形	天端石 (角石)	青	チキリ穴、矢穴

石材No.	面縦 (cm)	面横 (cm)	控え (cm)	重量 (kg)	面の形	石材種	色調	その他
A2-1	25.2	140.0	58.3	550	方形	天端石 (角石)	青	チキリ穴

第146図 石材カード1

石材No.	面縦 (cm)	面横 (cm)	控え (cm)	重量 (kg)	面の形	石材種	色調	その他
A4-2	55.6	45.4	42.2	260	多角形	築石	青	

正面

上

左

右

下

後

※彫付着

前面

石材No.	面縦 (cm)	面横 (cm)	控え (cm)	重量 (kg)	面の形	石材種	色調	その他
A4-3	66.5	49.9	60.2	350	多角形	天端石(築石)	青	チキリ穴 (鉛残存)

正面

上

左

右

下

後

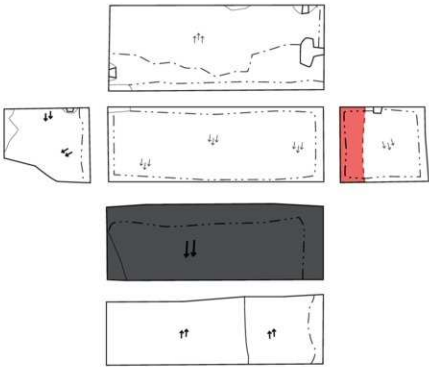
第 147 図 石材カード 2


石材№	面縦 (cm)	面横 (cm)	控え (cm)	重量 (kg)	面の形	石材種	色調	その他
A4-4	76.2	77.3	72.0	900	多角形	天端石 (築石)	青	チキリ穴 (鉛残存)

石材№	面縦 (cm)	面横 (cm)	控え (cm)	重量 (kg)	面の形	石材種	色調	その他
A4-6	58.5	83.3	67.4	530	多角形	天端石 (築石)	中間	チキリ穴


第 148 図 石材カード 3

石材No.	面縦 (cm)	面横 (cm)	控え (cm)	重量 (kg)	面の形	石材種	色調	その他
A4-5	57.0	173.0	70.0	1500	方形	天端石(角石)	中間	チキリ穴







正面




上




左




右




下




後



合端のタタキ加工




一ノ門鏡柱とのチキリ穴か



チキリ穴 (A4-5 : A4-6)

第149図 石材カード4



第150図 石材カード5

石材No.	面縦 (cm)	面横 (cm)	控え (cm)	重量 (kg)	面の形	石材種	色調	その他
A4-8	50.0	115.0	54.5	880	方形	天端石(角石)	青	チキリ穴

※鉛か

※縦断面に鉛付着

正面	上	左
右	下	後

タタキとノミによる加工痕	チキリ穴	鉛滴を切るノミ痕跡


第 151 図 石材カード 6

石材№	面縦 (cm)	面横 (cm)	控え (cm)	重量 (kg)	面の形	石材種	色調	その他
A4-9	48.0	70.2	62.0	270	多角形	天端石(築石)	青	チキリ穴

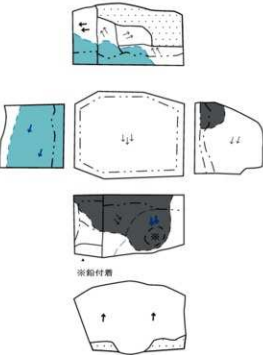
石材№	面縦 (cm)	面横 (cm)	控え (cm)	重量 (kg)	面の形	石材種	色調	その他
A4-10	54.3	33.0	44.1	160	多角形	築石	赤	

第 152 図 石材カード 7

石材No.	面縦 (cm)	面横 (cm)	控え (cm)	重量 (kg)	面の形	石材種	色調	その他
A5-3	68.0	94.0	50.1	650	多角形	築石	青	




正面
上
左
右
下
後

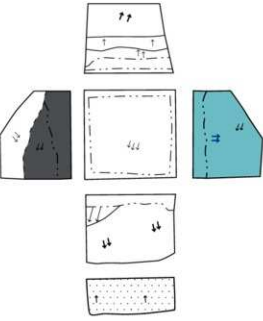


※鉛付け

石材No.	面縦 (cm)	面横 (cm)	控え (cm)	重量 (kg)	面の形	石材種	色調	その他
A5-5	69.5	70.5	55.0	500	方形	築石	青	



正面
上
左
右
下
後




第153図 石材カード8

石材No.	面縦 (cm)	面横 (cm)	控え (cm)	重量 (kg)	面の形	石材種	色調	その他
A5-4	72.0	64.5	102.2	840	多角形	築石	中間	矢穴

※鉛付着


正面	上	左
右	下	後
鉛付着状況	加工痕を覆う煤	矢穴

第 154 図 石材カード 9

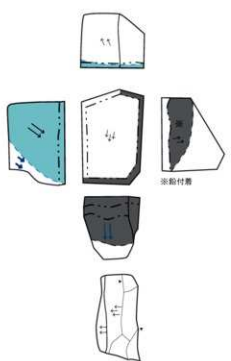


第 155 図 石材カード 10

石材№	面縦 (cm)	面横 (cm)	控え (cm)	重量 (kg)	面の形	石材種	色調	その他
A5-7	76.1	48.0	44.3	260	多角形	築石	青	




正面
上
左
右
下
後

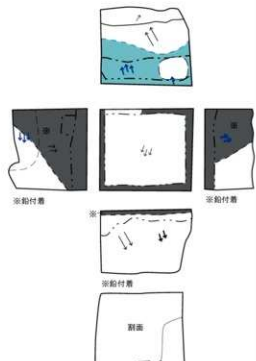


※鉛付け

石材№	面縦 (cm)	面横 (cm)	控え (cm)	重量 (kg)	面の形	石材種	色調	その他
A5-8	65.5	74.0	50.2	520	方形	角脇石	赤	矢穴



正面
上
左
右
下
後



※鉛付け

※鉛付け

※鉛付け

断面

第 156 図 石材カード 11

石材No.	面縦 (cm)	面横 (cm)	控え (cm)	重量 (kg)	面の形	石材種	色調	その他
A5-9	62.8	61.8	121.0	1100	方形	角石	青	


※鉛付着

※鉛付着


正面	上	左
右	下	後
鉛滴付着状況	被熱状況	加工痕を覆う鉛滴

第157図 石材カード12


石材No.	面縦 (cm)	面横 (cm)	控え (cm)	重量 (kg)	面の形	石材種	色調	その他
A5-10	65.2	80.8	60.6	530	多角形	角脇石	赤	




正面




上




左



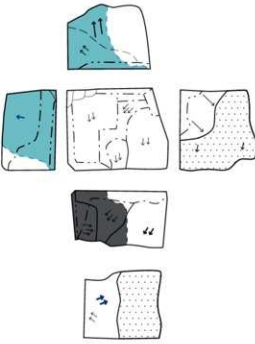
右




下




後




石材No.	面縦 (cm)	面横 (cm)	控え (cm)	重量 (kg)	面の形	石材種	色調	その他
A5-11	42.0	71.5	36.2	220	台形	築石	青	




正面




上




左



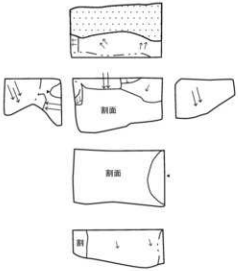
右



正面 (左)




後




第 158 図 石材カード 13


石材No.	面縦 (cm)	面横 (cm)	控え (cm)	重量 (kg)	面の形	石材種	色調	その他
A5-12	29.2	64.2	29.2	120	方形	築石	青	




正面




上




左



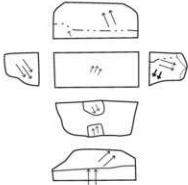
右




下




後




石材No.	面縦 (cm)	面横 (cm)	控え (cm)	重量 (kg)	面の形	石材種	色調	その他
A6-7	56.5	53.5	46.5	280	方形	築石	青	




正面




上




左



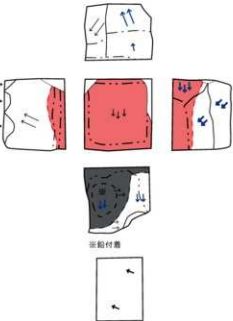
右



下



後



※鉛付蓋

第 159 図 石材カード 14

石材No.	面縦 (cm)	面横 (cm)	控え (cm)	重量 (kg)	面の形	石材種	色調	その他
A6-5	58.6	56.6	146.5	1200	方形	角石	青	

※鉛付着

正面	上	左
右	下	後
鉛付着状況	タタキによる加工痕	石材後面 (角度調整の川原石が入る)

第160図 石材カード15

石材№	面縦 (cm)	面横 (cm)	控え (cm)	重量 (kg)	面の形	石材種	色調	その他
A6-6	58.0	70.5	120.3	890	台形	築石	青	

正面

上

左

右

下

後

鉛滴を切るノミ痕

台端のタタキ加工

加工痕を覆う煤・鉛滴

第161図 石材カード16


石材No.	面縦 (cm)	面横 (cm)	控え (cm)	重量 (kg)	面の形	石材種	色調	その他
A6-8	59.0	59.0	148.0	1300	方形	角石	青	

※取付番


正面	上	左
右	下	後
加工痕を覆う煤・鉛滴	タタキ・ノミ痕	列点状のノミ痕

第162図 石材カード17


石材No.	面縦 (cm)	面横 (cm)	控え (cm)	重量 (kg)	面の形	石材種	色調	その他
A6-9	59.0	63.2	74.0	580	多角形	角石	青	




正面




上




左






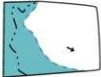

右




下




後


石材No.	面縦 (cm)	面横 (cm)	控え (cm)	重量 (kg)	面の形	石材種	色調	その他
A6-10	56.4	58.6	50.3	—	台形	築石	赤	




正面




上




左







右



下



後

第163図 石材カード18

石材№	面縦 (cm)	面横 (cm)	控え (cm)	重量 (kg)	面の形	石材種	色調	その他
A6-11	44.0	51.6	41.3	220	多角形	築石	赤	矢穴

石材№	面縦 (cm)	面横 (cm)	控え (cm)	重量 (kg)	面の形	石材種	色調	その他
A6-12	25.0	58.0	51.0	130	不整形	築石	赤	

第164図 石材カード19

石材No.	面縦 (cm)	面横 (cm)	控え (cm)	重量 (kg)	面の形	石材種	色調	その他
A7-6	52.5	50.0	95.0	570	多角形	角脇石	青	

正面	上	左
右	下	後
ノミによる加工痕	グレーに変色した部分	煤を切るノミ痕

第165図 石材カード20

石材No.	面縦 (cm)	面横 (cm)	控え (cm)	重量 (kg)	面の形	石材種	色調	その他
A7-7	63.2	50.3	156.0	1200	方形	角石	青	

※鉛付着

正面	上	左
右	下	後
煤付着状況	煤付着状況	石材解体後 (角度調整の川原石)


第 166 図 石材カード 21

石材No.	面縦 (cm)	面横 (cm)	控え (cm)	重量 (kg)	面の形	石材種	色調	その他
A7-8	51.0	41.0	100.0	400	多角形	角脇石	青	矢穴


正面	上	左
右	下	後
鉛滴附着状況	鉛滴附着状況	矢穴

第 167 図 石材カード 22


石材№	面縦 (cm)	面横 (cm)	控え (cm)	重量 (kg)	面の形	石材種	色調	その他
A7-9	61.8	80.0	61.0	540	多角形	角脇石	赤	




正面




上







左




右

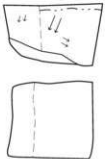





下




後




石材№	面縦 (cm)	面横 (cm)	控え (cm)	重量 (kg)	面の形	石材種	色調	その他
AG1-1	160.0	57.3	20.6	40	方形	雁木	赤	




正面




上

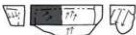





左




右






下

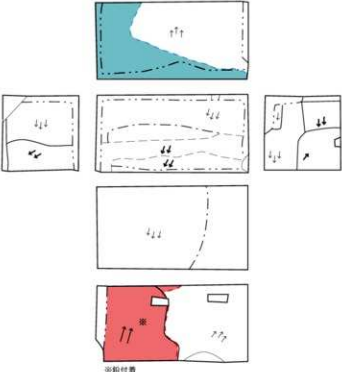


後




第168図 石材カード23


石材No	面縦 (cm)	面横 (cm)	投丈 (cm)	重量 (kg)	面の形	石材種	色調	その他
A7-10	64.0	62.0	122.0	1300	方形	角石	赤	矢穴




※鉛付着




正面




上




左




右




下




後



地表下は加工が粗くなる (点線より下)



被熱・鉛漬付着状況



矢穴 (周辺の白い付着物は鉛漬)

第169図 石材カード24

石材No.	面縦 (cm)	面横 (cm)	控え (cm)	重量 (kg)	面の形	石材種	色調	その他
AG3-1	31.0	55.0	33.0	100	方形	雁木	赤	


正面 上
左 右
下 後

石材No.	面縦 (cm)	面横 (cm)	控え (cm)	重量 (kg)	面の形	石材種	色調	その他
AG4-1	30.0	77.0	24.0	140	方形	雁木	青	


正面 上
右 右
下 後

第170図 石材カード25


石材No.	面縦 (cm)	面横 (cm)	控え (cm)	重量 (kg)	面の形	石材種	色調	その他
AG5-1	29.0	121.0	28.0	—	方形	雁木	赤	




正面




上




左



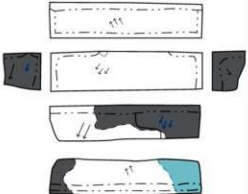
右




下




後




石材No.	面縦 (cm)	面横 (cm)	控え (cm)	重量 (kg)	面の形	石材種	色調	その他
AG6-1	29.0	42.0	27.0	80	方形	雁木	青	




正面




上



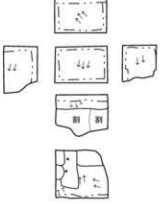
下



後




下




梁石部との合端加工

第171図 石材カード26


石材No.	面縦 (cm)	面横 (cm)	控え (cm)	重量 (kg)	面の形	石材種	色調	その他
AG6-2	29.0	52.0	40.0	160	方形	雁木	赤	矢穴




正面




上




左

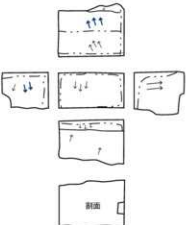


右




下







石材No.	面縦 (cm)	面横 (cm)	控え (cm)	重量 (kg)	面の形	石材種	色調	その他
AG6-3	29.0	82.0	24.0	150	方形	雁木	赤	




正面




上




左



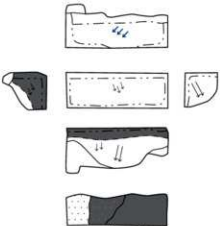
台端加工痕



下



後



第172図 石材カード27

石材№	面縦 (cm)	面横 (cm)	控え (cm)	重量 (kg)	面の形	石材種	色調	その他
AG7-1	30.0	92.0	22.0	100	方形	雁木	青灰	凝灰岩(石種の転用か)

石材№	面縦 (cm)	面横 (cm)	控え (cm)	重量 (kg)	面の形	石材種	色調	その他
AG7-2	30.0	85.0	46.0	240	方形	雁木	青	

第173図 石材カード28

石材№	面縦 (cm)	面横 (cm)	控え (cm)	重量 (kg)	面の形	石材種	色調	その他
B2-1	47.0	113.6	52.5	630	多角形	天端石 (築石)	赤	チキリ穴

正面	上	左
右	下	後
チキリ穴	煤付着状況	合端加工痕

第174図 石材カード29

石材№	面縦 (cm)	面横 (cm)	控え (cm)	重量 (kg)	面の形	石材種	色調	その他
B2-2	55.4	62.3	57.4	390	多角形	天端石 (築石)	中間	チキリ穴

正面

上

左

右

下

後

石材№	面縦 (cm)	面横 (cm)	控え (cm)	重量 (kg)	面の形	石材種	色調	その他
B2-3	50.2	33.5	62.6	200	多角形	天端石 (築石)	青	チキリ穴、矢穴

正面

上

左

右

下

後

第 175 図 石材カード 30

石材№	面縦 (cm)	面横 (cm)	控え (cm)	重量 (kg)	面の形	石材種	色調	その他
B2-4	47.2	50.0	60.3	300	台形	天端石 (築石)	青	チキリ穴、矢穴

石材№	面縦 (cm)	面横 (cm)	控え (cm)	重量 (kg)	面の形	石材種	色調	その他
B4-1	48.3	46.0	66.3	420	多角形	築石	青	

第176図 石材カード31



第 177 図 石材カード 32

石材№	面縦 (cm)	面横 (cm)	控え (cm)	重量 (kg)	面の形	石材種	色調	その他
B4-4	51.6	88.2	37.6	400	多角形	築石	青	

正面 上 左 右 下 後

石材№	面縦 (cm)	面横 (cm)	控え (cm)	重量 (kg)	面の形	石材種	色調	その他
B4-6	72.6	52.6	53.8	480	方形	天端石 (築石)	青	チキリ穴

正面 上 左 右 下 後

※鉛付着

第178図 石材カード33

石材No.	面縦 (cm)	面横 (cm)	控え (cm)	重量 (kg)	面の形	石材種	色調	その他
B4-5	66.0	53.0	176.5	1700	方形	天端石 (角石)	青	チキリ穴

正面	上	左
右	下	後
一ノ門鏡柱とのチキリ穴か	チキリ穴	ノミ痕 (先端部の痕が明瞭に残る)

第179図 石材カード 34

石材No.	面縦 (cm)	面横 (cm)	控え (cm)	重量 (kg)	面の形	石材種	色調	その他
B4-7	73.0	51.2	41.2	320	多角形	天端石	赤	チキリ穴



正面



上



左



右




下




後




石材No.	面縦 (cm)	面横 (cm)	控え (cm)	重量 (kg)	面の形	石材種	色調	その他
B4-9	65.0	49.0	60.6	330	方形	天端石 (角石)	青	チキリ穴




正面




上




左



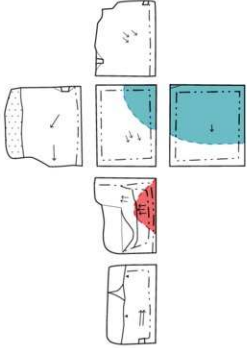
右



下



後




第 180 図 石材カード 35

石材No.	面縦 (cm)	面横 (cm)	控え (cm)	重量 (kg)	面の形	石材種	色調	その他
B4-8	55.5	58.2	128.1	890	方形	天端石 (角石)	赤	チキリ穴


正面	上	左
右	下	後
鉛満付着状況	チキリ穴	大面周囲加工を覆う煤

第 181 図 石材カード 36


石材No.	面縦 (cm)	面横 (cm)	控え (cm)	重量 (kg)	面の形	石材種	色調	その他
B4-10	56.1	61.2	54.5	390	方形	天端石 (築石)	中間	チキリ穴




正面




上




左



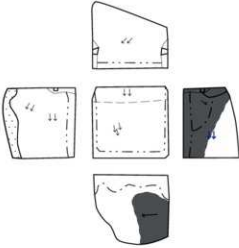
右



下



後



石材No.	面縦 (cm)	面横 (cm)	控え (cm)	重量 (kg)	面の形	石材種	色調	その他
B4-11	35.6	91.3	45.6	300	不整形	天端石 (築石)	青	チキリ穴




正面



上



左



右



下




後




第 182 図 石材カード 37


石材No.	面縦 (cm)	面横 (cm)	控え (cm)	重量 (kg)	面の形	石材種	色調	その他
B5-2	54.1	63.4	60.0	340	多角形	築石	青	




正面




上




左



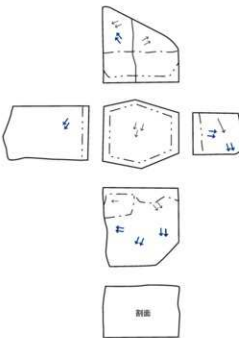
右




下




後




石材No.	面縦 (cm)	面横 (cm)	控え (cm)	重量 (kg)	面の形	石材種	色調	その他
B5-4	40.1	37.1	78.1	180	多角形	築石	青	




正面




上




左



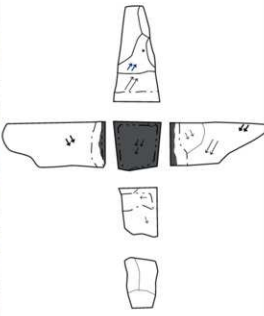
右



下



後



第 183 図 石材カード 38

石材No.	面縦 (cm)	面横 (cm)	控え (cm)	重量 (kg)	面の形	石材種	色調	その他
B5-3	48.0	48.3	89.4	370	多角形	築石	中間	

正面	上	左
右	下	後
タタキによる合端加工痕	煤付着状況	面の加工痕

第184図 石材カード39

石材No.	面縦 (cm)	面横 (cm)	控え (cm)	重量 (kg)	面の形	石材種	色調	その他
B5-5	76.2	53.0	45.0	420	多角形	角脇石	中間	



正面

上



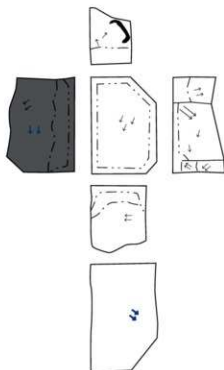
左

右



下

後



石材No.	面縦 (cm)	面横 (cm)	控え (cm)	重量 (kg)	面の形	石材種	色調	その他
B5-6	75.6	68.7	56.7	660	台形	角脇石	青	



正面

上



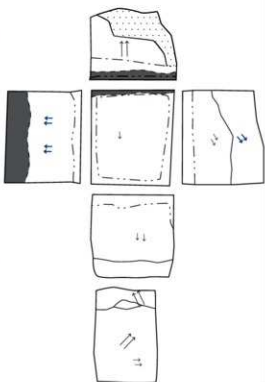
左

右



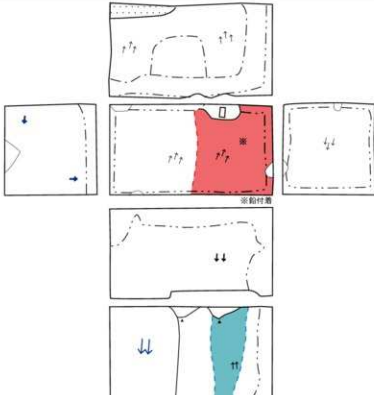
下

後






第 185 図 石材カード 40




石材No.	面縦 (cm)	面横 (cm)	控え (cm)	重量 (kg)	面の形	石材種	色調	その他
B5-7	75.0	73.4	130.1	1700	方形	角石	青	ホソ穴






※和村書

正面
上
左

石
下
右

ホソ穴 (内部に鉛残存)
タタキ痕
鉛滴を切るノミ痕

第 186 図 石材カード 41

石材No.	面縦 (cm)	面横 (cm)	控え (cm)	重量 (kg)	面の形	石材種	色調	その他
B5-8	65.5	64.0	41.0	280	多角形	角脇石	青	



正面



上



左



右



下



後



石材No.	面縦 (cm)	面横 (cm)	控え (cm)	重量 (kg)	面の形	石材種	色調	その他
B5-9	64.6	42.0	46.2	220	台形	角脇石	青	矢穴



正面



上



左



右



下



後




第 187 図 石材カード 42

石材No.	面縦 (cm)	面横 (cm)	控え (cm)	重量 (kg)	面の形	石材種	色調	その他
B5-10	64.8	61.2	120.0	1100	方形	角石	青	

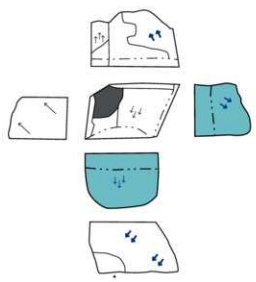
正面	上	左
右	下	後
鉛滴を切るノミ痕	タタキとノミによる加工痕	石材解体後(細かな様子が広がる)

第188図 石材カード43


石材No.	面縦 (cm)	面横 (cm)	控え (cm)	重量 (kg)	面の形	石材種	色調	その他
B5-11	43.0	70.3	46.1	240	多角形	築石	青	



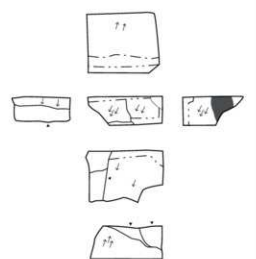
正面
上
左
右
下
後



石材No.	面縦 (cm)	面横 (cm)	控え (cm)	重量 (kg)	面の形	石材種	色調	その他
B5-12	21.0	56.8	46.7	120	多角形	築石	中間	




正面
上
左
右
下
後




第 189 図 石材カード 44


石材No.	面縦 (cm)	面横 (cm)	控え (cm)	重量 (kg)	面の形	石材種	色調	その他
B5-13	28.0	57.0	30.3	80	多角形	築石	青	




正面




上




左



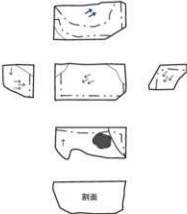
右



下



後



石材No.	面縦 (cm)	面横 (cm)	控え (cm)	重量 (kg)	面の形	石材種	色調	その他
B5-14	21.0	38.0	27.4	50	不整形	築石	中間	



正面



上



左



右



下

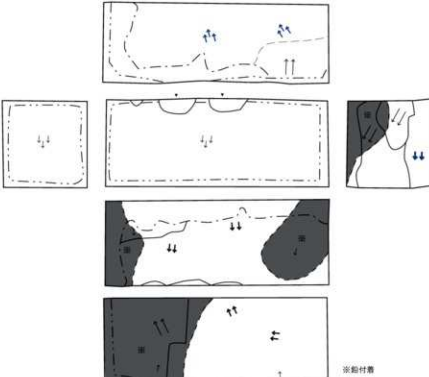


後




第 190 図 石材カード 45


石材No.	面縦 (cm)	面横 (cm)	控え (cm)	重量 (kg)	面の形	石材種	色調	その他
B6-5	70.0	62.8	178.0	2000	方形	角石	青	




※鉛付書




正面




上




左




右




下




後



煤・鉛付着状況



煤・鉛を切るノミ痕



角度調整のための川原石

第191図 石材カード46

石材No.	面縦 (cm)	面横 (cm)	控え (cm)	重量 (kg)	面の形	石材種	色調	その他
B6-6	48.0	57.0	78.0	400	台形	角脇石	青	

※鉛付着

前面

正面	上	左
右	下	後
鉛を切るノミ痕	敷金（模形）使用状況	取り上げ後

第192図 石材カード47

石材No.	面縦 (cm)	面横 (cm)	控え (cm)	重量 (kg)	面の形	石材種	色調	その他
B6-7	45.3	33.6	89.5	200	多角形	築石	青	矢穴

正面

上

左

右

下

後

石材No.	面縦 (cm)	面横 (cm)	控え (cm)	重量 (kg)	面の形	石材種	色調	その他
B6-8	50.0	51.5	62.0	230	多角形	角脇石	青	

正面

上

左

右

下

後


床駒付着

第 193 図 石材カード 48


石材No.	面縦 (cm)	面横 (cm)	控え (cm)	重量 (kg)	面の形	石材種	色調	その他
B6-9	70.0	66.0	120.0	1600	方形	角石	青	
正面			上			左		
右			下			後		
タタキとノミの加工痕			加工痕を覆う煤			角度調整のための川原石		

第 194 図 石材カード 49


石材No.	面縦 (cm)	面横 (cm)	控え (cm)	重量 (kg)	面の形	石材種	色調	その他
B6-10	68.7	53.5	56.0	440	多角形	角石	青	




正面




上




左



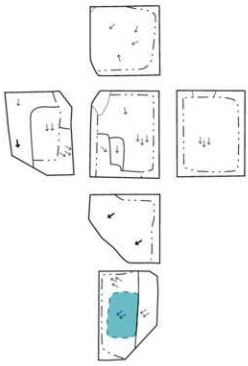
右




下




後




石材No.	面縦 (cm)	面横 (cm)	控え (cm)	重量 (kg)	面の形	石材種	色調	その他
B6-11	30.3	66.5	46.2	190	多角形	角脇石	青	




正面




上




左



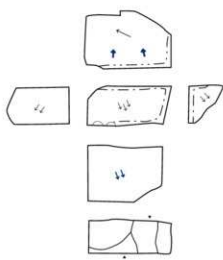
右



下




後




第 195 図 石材カード 50


石材No.	面縦 (cm)	面横 (cm)	控え (cm)	重量 (kg)	面の形	石材種	色調	その他
B6-12	20.8	71.0	61.3	200	方形	角脇石	赤	




正面




上




左



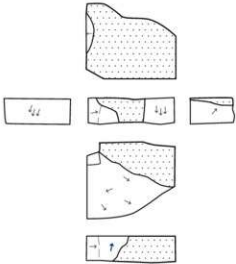
右



下



後



石材No.	面縦 (cm)	面横 (cm)	控え (cm)	重量 (kg)	面の形	石材種	色調	その他
B7-8	37.0	71.0	58.0	250	不整形	築石	青	



正面



上



左



右



下




後




第 196 図 石材カード 51

石材No.	面縦 (cm)	面横 (cm)	控え (cm)	重量 (kg)	面の形	石材種	色調	その他
B7-9	29.0	58.0	58.0	160	多角形	角脇石	青	矢穴




正面



上




左



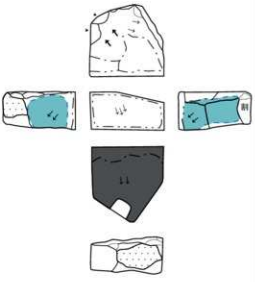
右




下




後




石材No.	面縦 (cm)	面横 (cm)	控え (cm)	重量 (kg)	面の形	石材種	色調	その他
B7-10	45.0	60.0	50.0	290	多角形	角脇石	青	チキリ穴か




正面




上




左




右



下



後



第 197 図 石材カード 52


石材No.	面縦 (cm)	面横 (cm)	控え (cm)	重量 (kg)	面の形	石材種	色調	その他
B7-11	52.0	58.0	120.0	860	多角形	角石	赤	

※鉛付書


正面	上	左
右	下	後
煤・鉛を切るノミ痕	台端の加工痕	地表下は加工が粗くなる(点線より下)

第198図 石材カード53


石材№	面縦 (cm)	面横 (cm)	控え (cm)	重量 (kg)	面の形	石材種	色調	その他
BG1-1	19.0	93.0	20.0	40+20	方形	雁木	青	




正面




上




左



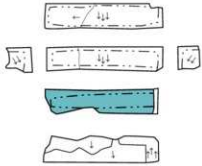
右




下




後




石材№	面縦 (cm)	面横 (cm)	控え (cm)	重量 (kg)	面の形	石材種	色調	その他
BG3-1	28.0	52.0	45.0	140	方形	雁木	青	




正面




上




左



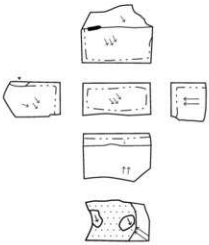
右



下



後



第199図 石材カード54

石材№	面幅 (cm)	面横 (cm)	控え (cm)	重量 (kg)	面の形	石材種	色調	その他
BG4-1	27.0	49.0	26.0	80	方形	階段石	赤	



正面



上



左



右



下



後



裏込め内の石材利用状況



AS-3-1 (刻印)



AS-1-1 矢穴 (V字)



AS-1-1 矢穴 (V字) 拡大



BA-4-3 鉛滴が付着した石材を転用



BS-2-1 矢穴 (V字)



BS-2-1 矢穴 (V字)



BG5-(1) 鉛滴が付着した石材を転用



BS-6-2・3 使用状況



BS-6-2・3 接合状況 (雁木を転用)

第200図 石材カード55



第 201 図 石材カード 56

石材No.	面縦 (cm)	面横 (cm)	控え (cm)	重量 (kg)	面の形	石材種	色調	その他
SD007内石	73.0	85.0	110.0		—	築石	青	刻印・矢穴

正面	上	左
右		後
検出状況	検出状況	正面の矢穴

第 202 図 石材カード 57



SD217 東から



SD217 東から



SD007断面② 南から



SD007断面① 北から



SD007断面② 南から



SD007断面③ 北から

第 203 図 遺構写真 枡形以前 1



SD007断面④ 東から



SD007 南から

第204図 遺構写真 橋形以前2



SD217北東壁 (SD007)



SD217南西壁 (SD007)



SD217北東壁 (SD007)



SD217北東壁 (SD007)



SD217北東壁 (SD007)



SD217北東壁 (SD007)



SD217北壁 (SD007・SK007)

第205図 遺構写真 枡形以前3



SD217南西壁 (SD007)



SD008 (石組暗渠) 南から



SD008 (石組暗渠) 南から



SD008 (石組暗渠) 北から



SD008 (石組暗渠) 北から

第 206 図 遺構写真 枡形以前 4



SD217北壁 南から



SD217北壁 (SK001・SK011)



SK001・SK011 北から



SK001・SK011完掘状況 北から



SD217北壁 (SK004)

第207図 遺構写真 橋形以前5



SD217北壁



SK002 北から



SK002 北から



SK002 北から



SK002断面 北から

第 208 図 遺構写真 枡形以前 6



SK002遺物出土状況 北から



SK002完掘状況 北から



SK003完掘状況 北から



SK004完掘状況



SK005断面 北から

第209図 遺構写真 枡形以前7



SK005完掘状況 北から



SK006断面 北から



SK006完掘状況 南から



SK007断面 南から



SK007完掘状況 南から



SK008断面 北から



SK008完掘状況 南から



SK008壁面 北から

第210図 遺構写真 枡形以前8



SK009断面 南から



SK009完掘状況 南から



SK010断面 東から



SK010完掘状況 東から



SD217北壁 (SK012) 南から



SK012完掘状況 北から



SK015 北から



SE001 北から

第 211 図 遺構写真 楕形以前 9



SE001瓦検出状況 南から




SE001検出された瓦 南から



SE001上層部分 南から



SE001下層部分 南から



P012・P213検出状況 北から

第212図 遺構写真 橋形以前10



P012遺物検出状況 北から



P013断面 西から



P013・P014完掘状況 東から



P014断面 北から



P015断面 北から



P016断面 西から



P016完掘状況 西から



P018 南から

第213図 遺構写真 枡形以前11



P019-1・P019-2断面 南から



P019-1・P019-2完掘状況 南から



P022断面 北から



P022完掘状況 北から



SD217北東壁

第214図 遺構写真 柵形以前12



SX211北側 東西断面



SX211北側 東西断面



SD001断面① 東から



SD001検出状況 西から



SD001断面② 東から



SK014完掘状況 北から



SK017 東から



SD214-1南壁 (SK014・SK017)

第215図 遺構写真 枡形以前13



版築状盛土(Ⅱ期) 北から



版築状盛土(Ⅱ期) 東から



SD203南壁(SD001・版築状盛土(Ⅱ期))



SD013 南から



SD214-2東壁(SX008(Ⅰ期))



SD014検出状況 南から



SD214-2東壁(SX008)



遺構検出状況 南東から



SD206西壁(SD214-2の裏側 SX008)

第216図 遺構写真 橋形以前14



SW002 (石垣 II期) 全景 西から



SD203 (SW002) 南から



SD204-2南壁 (SW002)



SD204-2南壁 (SW002)



SD204-2北壁①

第 217 図 遺構写真 橋形以前 15



SD204-2北壁②(SW002(石垣Ⅱ期))



SD204-2西壁①(SW002(石垣Ⅱ期))



D7 調査区南西壁 東から



調査区南西壁(SX011) 北から



作業風景



2007年度(平成19年度)現地説明会

第218図 遺構写真 枡形以前16

第1表
産物販売表1 陶磁器・土器

() は残存値、「」は復元値 単位:cm

図番号	JNo.	クワ 番号	出土地	材質	器種	形状 特徴	口径	底径	器高	成形・調整等	釉薬装飾等	胎土色調	発地年代等	備考
P19	P1	200704-0048	表土	磁器	蓋		6.4		1.7		染付	不気密、細砂(灰)	肥前	
	P2	200604-0003	表土	陶器	鉢		(5.4)	(2.6)			灰釉、染付	白灰	肥前、17c初	948
	P3	200704-0046	17 カクラン	磁器	鉢・水 入、灰吹			(2.7)				紫黒、黒色砂少(灰)	肥前	407
	P4	200804-0003	F2 カクラン	磁器	皿		(3.1)				青花	紫黒、細砂(白)	某地、17c初	317
	P5	200704-0031	06 カクラン	陶器	皿		(6.6)		(2.3)	黒い彫の目輪刻	陶絵軸	細砂多(灰)	肥前(盛野)、17c末	769
	P6	200605-0025	15 カクラン(S3006付)	土器	皿	C1	8.4	6.1	2.3	外部外面指押え痕		粗砂、緑少(黄黒)	在地、17c初	
	P7	200605-0032	3c カクラン	陶器	碗?				(2.3)		色絵	紫(淡黄)	在地、粗砂少	372
	P8	200804-0013	03 T017(3-1-01.29層)	土器	皿	B1	(13.9)		(2.3)			細砂、赤色粒之少(灰)	在地、17c末~18c前半	372
	P9	200804-0012	03 T017(3-1-01.29層)	土器	樽蓋		(3.0)	5.2	14.0			不気密(灰)	某地、15c後半	647
	P10	200704-0031	J4 Sx201	磁器	碗				(4.6)		青花	不気密(灰)	瀬戸・美濃、17c前	57
	P11	200804-0044	02 Sx027 表土	陶器	高付				(1.9)		灰釉、紫軸、細砂、黒目、紫、赤	細砂(灰)	肥前	365
	P12	200704-0138	J3 Sx210	陶器	碗	天目	(12.2)	4.4	5.9			紫系名(灰)	17c末~18c中葉	659
	P13	200704-0045	Jk3 Sx210	陶器	鉢			(3.7)	砂目			粗砂少(黒灰)	肥前、17c後半	377
	P14	200704-0090	J7 S4001 近代部分	陶器	碗		(10.1)		(2.8)			細砂(黄緑)	瀬戸・美濃、17c前	189
	P15	200704-0088	J7 S4001 近代部分	陶器	鉢		(10.5)		(3.1)			紫、黒色砂少	肥前、17c前半	287
	P16	200704-0040	G07 S4001 近代部分	陶器	碗		(10.4)		(5.1)		陶絵染付	紫、黒色砂少	肥前、18c前半~	400
	P17	200704-0125	J7 S4001 近代部分	土器	受皿		(12.9)	(5.7)	2.3			粗砂・粗砂少(灰)	在地、18c後半~	377
	P18	200605-0029	14 P206	陶器	深鉢		(32.0)		(6.0)			粗砂多、緑少(灰)	珠洲、15c	
	P19	200704-0080	14 P212	土器	皿				(0.7)			粗砂・微砂粒、赤色粒	内面灰層	477
	P20	200704-0136	J1 32408 法隆カクラン	土器	皿	B2	(12.9)	(8.7)	2.4			細砂(黄緑)	在地、~17c初	489
	P21	200604-0002	3241 表土	陶器	鉢		(4.7)	(2.2)	壁打ち			細砂少(黄緑)	瀬戸・美濃、17c初	38
	P22	200704-0002	F2-2	磁器	鉢			(1.7)	壁つくり			粗砂、細砂少(灰)	肥前、17c後半	290
	P23	200704-0109	F2-3	磁器	皿	厚皿	(4.4)		(0.7)		白濁	紫(灰)	肥前、19c前半~	969
	P24	200704-0042	G6	陶器	碗		4.6	(3.3)				粗砂・粗砂(紫)	肥前、17c前半	586
	P25	200704-0007	14	陶器	深鉢			(3.4)				粗砂(黄緑)	瀬戸、16c後半~	157
	P26	200704-0039	J2	磁器	深口 反		(9.9)		(5.0)			青島、細砂少(灰)	肥前、17c後半	188
	P27	200704-0041	K6	磁器	皿		(5.5)	(0.9)				紫(灰)	瀬戸・美濃、16c	10
	P28	200704-0166	13-4	磁器	皿		(4.0)	(2.1)				紫系(灰)	中国	1039
	P29	200704-0040	L6	陶器	瓶		7.2	(2.4)				紫黒、粗砂(紫い)	備前、17c後半	1042
	P30	200704-0036	G5 野地層	磁器	皿		(5.8)	(1.3)				紫系少(灰)	珠洲、16c末	1093
	P31	200604-0001	J3 上層	磁器	皿		(5.6)	(1.1)				紫系、細砂少(白)	某地、16c末	548

遺物整理表2 高砂部-土器

() は保存箱、[] は復元品 単位:cm

図番	IDNo.	クワ 番号	出土地点	材質	器種	形状 特徴	口径	底径	器高	成形・調整等	胎土・装飾等	胎土色調	産地・年代等	備考	取上 順
220	P32	200704-0010_02	T017 (3-1-01 40~51層)	磁器	皿?		110.6)		(1.5)		透明、厚く均一 細かく密な貫入		肥前、17c前半		22
	P33	200704-0030_KL4	S0206耳取 (3-5-01_15層)	磁器	小杯			2.8	(1.6)		青花		景徳鎮、17c前半		1133
	P34	200704-0283_KL4	S0206耳取 (3-5-01_15層)	土器	皿		113.0)		2.8				在地、~17c初		1134
	P35	200704-0030_J4	SX014	磁器	皿		16.7)		(1.4)				景徳鎮、16c~17 c初		988
	P36	200704-0038_K4		磁器	皿	口縁外 反	111.6)		(2.1)				景徳鎮、16c~17 c初		1154
	P37	200704-0100_K4		土器	皿	口縁外 反	111.2)	15.8)	2.2				相模・磯・海部沖片、 鹿野口、~17c初		1154
	P38	200704-0099_J3	32408 板取丁取	磁器	皿	口縁外 反	114.8)		(1.5)				景徳鎮、17c初		713
	P39	200704-0094_J3	32408 裏土	磁器	皿		18.3)	11.6)					景徳鎮、15c後半 16c前半		1237
	P40	200704-0092_J3	32408 裏土	陶器	壺		148.0)		(6.5)		口縁部コクロ十字 体部外部平行クナ		珠洲、15c	短文あり	1236
	P41	200704-0038_J2	32408 (3-2-22 13層)	陶器	酒杯			17.4)	(5.7)				越前		643
	P42	200704-0034_J7	32165 板方	磁器	皿	唇折底	9.9)	3.5)	2.8		青花		肥前、16c後半		226
	P43	200704-0034_J7	S0203 板方	陶器	皿		14.8)		(2.0)		透明釉(風い黄緑色)、 貫入		京・奈良		305
	P44	200704-0035_K7	32165 板方 (3-2-29 1層)	磁器	皿	口縁深 状	124.7)		(2.7)		青磁(オリーブ色)、 厚い、貫入		肥前、15c後半		876
221	P45	200604-0004_K5	S0002 板方下	磁器	皿	縁頭心		15.0)	(2.1)		青花		景徳鎮、16c後半		564
	P46	200704-0004_L4	T011(SK019板方下)	磁器	皿		111.8)		(1.9)				中国?	使譯	1005
	P47	200704-0005_L4	T011(SK019板方下)	陶器	皿		111.5)		(5.1)				肥前	使譯	1005
	P48	200704-0050_K4	S0003 土器	陶器	酒杯		128.6)		(5.1)		鉄軸(即赤黒)		肥前、17c前半		746
	P49	200704-0008_K3	S0214-2 耳取	陶器	壺		111.3)		(1.9)		鉄軸(オリーブ色)		肥前、17c前半		468
	P50	200704-0051_G7	S1691	磁器	皿			11.0)	(1.9)		灰釉、鉄軸		肥前、17c前半		432
	P51	200804-0002_L4	S1001 耳取部	土器	皿	C1	112.5)	17.5)	(2.0)		粗砂(黄緑)		在地、17c 初		325
	P52	200804-0014	T014_14層	磁器	皿		115.2)		(2.0)		粗砂(黄緑)		瀬戸・美濃		49
	P53	200804-0001_K4	T014_14層	土器	皿	C2	110.5)		(2.0)		粗砂(黄緑)		在地、17c初~ 中		8
	P54	200704-0038_L4	S0005 板取	陶器	皿			4.4)	(4.4)		鉄軸、鉄軸		肥前、17c前半		678
	P55	200704-0029_C05	S1002 土層	磁器	皿		110.2)		(5.0)				19c~		1146
	P56	200704-0110_C05	S1002 土層	磁器	土皿		9.8)		(10.0)		白瓦、三形		19c~		923
	P57	200804-0005_C3	32305 板方	磁器	皿	口縁外 反	111.0)	6.8)	3.1				景徳鎮、16c後半 景徳鎮、17c初	景徳?	325
	P58	200804-0004_K3	32305 板方	磁器	小杯		6.0)		(1.8)				景徳鎮?、16c後 半		325
	P59	200704-0002_F2	32305 板方	磁器	皿	裏皿	9.2)		(2.1)		青磁、青花		肥前、17c後半		986
	P60	200804-0001	32305 裏土	磁器	皿	内面透写、外面青磁	17.3)		(3.8)		鉄軸、粗砂(灰白)		肥前、18c後半		381
	P61	200804-0006_K3	32308 改修時板方	陶器	皿	筒形	14.1)		(1.7)		鉄軸(黄)		瀬戸・美濃		369
	P62	200804-0010_G2	S0016(3-5-09 3層)	何志器	壺				(5.3)		外面に化粧・赤点文		關西、古墳時代中 期		190

第9表
遺物埋蔵表3 麻器器土器

() は残存値、[] は底云類 単位:cm

図番号	IDNo.	クワ No.	出土地	材質	器種	形状 特徴	口徑	底徑	高さ	成形・調整等	結着・裝飾等	土色調	発跡年代等	備考
221	P63	200005-0007	03 1020(3.5-6.8 8層)	土器	皿	C1	[7.2]	[3.7]	2.1			細砂少(黄灰)	在底、17c初	遺蹟中
	P64	200005-0009	02 1018(3.5-10 26層)	土器	皿	B2	8.7	3.7	2.5			粗砂少(黄灰)	在底、17c初	遺蹟中
	P65	200005-0008	02 1018(3.5-10 26層)	陶器	皿		[11.8]		2.5		緑釉	粗砂少(黄灰)	在底、17c初	遺蹟中
	P66	200005-0013	3b 18層	磁器	皿		[10.8]		(2.0)		青花	黒濁(灰白)	深淵、16c末	遺蹟中
	P67	200005-0030	3b 18層	陶器	罎	口縁外反	[4.4]	(2.4)			白磁	細砂少(黄灰)	瀬戸・美濃	
	P68	200005-0028	3b 61層	磁器	皿		[11.0]		(2.0)		白磁	(灰白)	16c代	
	P69	200005-0011	17・18層	磁器	皿		[6.2]	(0.8)		高台臺付・底台内に砂が付着	青花	紫黒、細砂(灰白)	景徳鎮、16c末～17c初	被熱
	P70	200005-0026	3b 17・18層(上部)	磁器	罎		[10.6]	(4.4)			青磁、黒入あり、口縁部外面に浅黄化平装	紫黒、細砂少(灰白)	龍泉、15c	
	P71	200005-0008	3b 17・18層(上部)	磁器	罎			4.0	(2.5)		紫黒(灰白)	紫黒(灰白)	景徳鎮、16c末～17c初	
	P72	200005-0009	3b 17・18層(上部)	陶器	鉢		[17.2]	(7.1)			紫(灰白)	紫(灰白)	肥前、17c前半	
222	P73	200005-0061	3b 17・18層(上部)	陶器	皿?				(2.5)		灰緑(オリーブ灰)	紫(黄い層～明焼灰)	肥前、17c前半	
	P74	200005-0027	3b 34層(上部)	陶器	壺				(4.4)		外蓋が付タタキ	紫黒(灰)	珠洲	
	P75	200005-0022	3d 坂造成土	磁器	罎		[12.1]	(3.5)			青磁(明オリーブ灰)、黒入あり、外面に淺黄文	紫、細砂少(灰白)	龍泉、16c	縁部淺黄文
	P76	200005-0021	3d 坂造成土	土器	皿	B2	[9.1]	2.5				砂粒多(黄い黄灰)	在底、17c初	
	P77	200005-0067	3d 坂造成以前	磁器	罎		[11.0]	(1.4)			白磁	紫黒、16c代	景徳鎮、16c末～17c初	
	P78	200005-0066	3d 坂造成以前	磁器	皿			(0.4)			青花	紫黒、16c末	景徳鎮、16c末～17c初	
	P79	200005-0141	3d 坂造成以前	陶器	罎	天目		(3.0)			鉄軸	細砂ごく少(黄灰)	瀬戸・美濃	漆塗、黒入の可能性がある
	P80	200005-0066	3d 坂造成以前	陶器	罎	天目		(3.9)			鉄軸	細砂少(灰白)	瀬戸・美濃	漆塗、黒入の可能性がある
	P81	200005-0069	3d 坂造成以前	陶器	罎		[8.8]	(4.8)	1.9		鉄軸	紫(黄灰)	瀬戸・美濃、16c後	被熱?
	P82	200005-0014	3d 坂造成以前	陶器	皿		[10.6]	(2.1)			鉄軸(灰～黄)	細砂(黄灰)	瀬戸・美濃、16c前	
	P83	200005-0064	3d 坂造成以前	陶器	鉢		[15.8]	(3.7)			紫黒	粗砂多、緑(灰)黒	在底	
	P84	200005-0062	3d 坂造成以前	土器	皿	B2	[9.0]	1.9				細砂少(灰黄緑)	在底、17c初	
	P85	200005-0060	3d 坂造成以前	土器	皿	B2	[10.3]	2.9				細砂少(灰灰白)	在底、18c	黒入の可能性あり
	P86	200005-0015	3e 坂造成以前	磁器	罎			(2.9)			青花	紫、細砂少(灰白)	肥前、18c	黒入の可能性あり
	P87	200005-0012	3e 坂造成以前	磁器	皿		[6.4]	(1.2)			青花	紫黒、細砂ごく少(白)	景徳鎮、16c末	
	P88	200005-0032	3e 坂造成以前	磁器	皿		[6.7]	(2.5)			白磁	紫、細砂(灰白)	唐州、16c末	
	P89	200005-0034	3e 坂造成以前	陶器	瓶?		[9.8]	(1.0)			鉄軸	細砂(黄灰)	瀬戸・美濃、16c代?	
	P90	200005-0070	3f 坂造成以前	陶器	罎			(4.2)			染付	細砂、粗砂多(灰)	肥前、18c前半～	陶胎染付、黒入の可能性あり
	P91	200005-0029	3d 坂造成以前(3-6-11 8層)	陶器	罎	平縁	[14.3]	(4.5)			鉄軸(黄い赤磁)	細砂少(灰白)	瀬戸・美濃	

第10表
遺物整理表4 高砂器・土器

() は保存番号、[] は発元集 単位:cm

図番号	IDNo.	クワ	出土地点	材質	形状 特徴	口径	底径	高さ	成形・調整等	粘着・裝飾等	胎土・色調	発土年代等	備考	取上 期
P22	P92	200005-0035 3d	坂道段丘頂(3-6-07) 3階上層	陶器	皿	(5.4)	(1.3)	(1.3)	高台内に輪下子字痕	灰輪(灰ヤリ一ツ)	密(灰)	瀬戸・美濃、16c代		
	P93	200005-0010 3e	坂道段丘頂(サツ)	磁器	細少 皿		(2.0)	(2.0)		青花	藍灰(灰白)	肥前、16c前半		
	P94	200005-0031 3e	坂道段丘頂(サツ)	陶器	天目	[11.8]	(5.4)	(5.4)		鉄輪	細砂少(細灰白)	瀬戸・美濃、16c前 半		
	P95	200005-0032 3e	坂道段丘頂(サツ)	陶器	碗	[10.8]	(4.5)	(4.5)		灰輪、細い貫入	細砂(淡緑灰)	瀬戸・美濃、17c 初半		瀬戸?
	P96	200005-0014 3e	坂道段丘頂(3-6-05 114層)	磁器	碗	[13.7]	(1.9)	(1.9)		青花	細砂多(淡緑灰)			漆漚
	P97	200004-0002	35608 C2-32葉石	磁器	碗		(1.9)	(1.9)		青花	翠藍、細砂(灰白)	美濃調、17c初		140
	P98	200005-0005 15	S0006	陶器	鉢		(2.7)	(2.7)		透明釉?	細砂少(黄緑色)	在座、若狭後半		灰質磁陶
	P99	200005-0145 15	S0006	陶器	鉢		(3.5)	(3.5)		黄灰輪	密(明灰)	肥前、17c前半		
	P100	200005-0004 15	S0006	陶器	水皿蓋	[12.4]	2.3	2.3		長石相(灰白)	細砂・粗砂(灰白)	瀬戸・美濃、17c初 志野?		
	P101	200704-0004 15	S0006	陶器	鉢		(7.0)	(7.0)		灰輪、鉄結	細砂少(明灰)	肥前、17c前半		841
	P102	200005-0013 15	S0006	陶器	鉢	[32.8]	(6.3)	(6.3)	内面に青海草状当て 瓦痕	灰輪	織状(ヤリ一ツ)	肥前、17c前半		P104と同一個体か、
	P103	200005-0006 15	S0006	土器	皿	13.3	2.5	2.5			緑彩・雲母、海綿骨 片(緑い黄緑)	肥前、17c初		漆漚
	P104	200704-0049 15	S0006	土器	皿	10.3	6.8	2.15	底面外部縦(逆)目状		細砂少(黄緑)	在座、17c初		漆漚
	P105	200704-0180 15	S0006	土器	皿	12.9	9.6	2.3	体内内面に青海草状	灰輪?(黄緑色)	粗砂(灰白)	在座、17c初		漆漚
	P106	200704-0025 15	S0006 中層	陶器	羹	[36.3]	(8.0)	(8.0)	体内内面に青海草状 当瓦痕		灰高多く粗い、織状 (緑い黄緑)	肥前、17c前半		P149と同一個体か、
	P107	200704-0163 15	S0006 中層	土器	皿	[17.6]	[13.7]	2.5			粗砂・緑・海綿骨片、 骨片(緑い黄緑)	肥前、17c初		670
	P108	200005-0076 15	S0006 中層	土器	皿	11.8	1.9	1.9			細砂多、雲母、海綿 骨片(緑い黄緑)	肥前、17c初		670
	P109	200005-0015 15	S0006 中層	土器	皿	12.0	2.1	2.1			微砂粒・雲母(緑い黄 緑)	在座、17c初		漆漚
	P110	200005-0077 15	S0006 中層	土器	皿	12.7	2.5	2.5			砂更之く少(緑い黄)	在座、17c初		799
	P111	200704-0006 15	S0006 下層	磁器	皿	大皿	(2.1)	(2.1)		青花	灰部等、細砂少(明 灰)	肥前、17c前半		
	P112	200704-0050 15	S0006 下層	磁器	碗	17.1	(3.5)	(3.5)		青花	明灰(白)	美濃調、17c初		730
	P113	200704-0051 15	S0006 下層	磁器	碗		4.3	(2.1)		青花	明灰(白)	美濃調、17c初		
	P114	200704-0025 15	S0006 下層	磁器	碗		(2.4)	(2.4)		青花	細砂少(白)	美濃調、17c初		671
	P115	200005-0044 15	S0006 下層	陶器	向付		(3.0)	(3.0)		灰輪、鉄結	細砂少(淡緑灰)	瀬戸・美濃、17c前 漆漚部?		
	P116	200704-0032 15	S0006 下層	陶器	皿	14.0	(3.4)	(3.4)		灰輪	雲(緑い黄緑)	肥前、17c前半		799
	P117	200704-0007 15	S0006 下層	陶器	口縁外 反	10.2	(4.4)	(4.4)		灰輪、鉄結	細砂少(灰)	肥前、17c前半		799
	P118	200704-0030 15	S0006 下層	陶器	天目	12.0	(3.1)	(3.1)		鉄輪(黄灰)	密(明灰)	肥前、17c前半		799
	P119	200005-0001 15	S0006 下層	陶器	碗		5.0	(5.8)		灰輪、鉄結	翠藍、細砂(灰)	肥前、17c前半		
	P120	200005-0002 15	S0006 下層	陶器	皿		(2.8)	(2.8)	口唇塗無極	灰輪	細砂(明灰)	肥前、17c前半		
	P121	200005-0025 15	S0006 下層	陶器	皿		(5.9)	(5.9)			細砂多(明灰)	瀬戸・美濃、16c末 漆漚、瀬戸?		
	P122	200005-0002 15	S0006 下層	陶器	皿		(6.4)	(6.4)		灰輪、鉄結	翠藍(灰)	肥前、17c前半		

第11表
産物産名5. 陶磁器-土器

() は産存確、[] は産云類 単位:cm

図番号	IDNo.	クマ	出土地点	材質	器種	形状特徴	口径	底径	器高	成形・調整等	胎土・装飾等	胎土色調	産地年代等	備考	取上順
224	P123	200704-0058	I5 S0066 下層	陶器	碗			(4.2)	(1.7)		長石粒、鉄粒、貫入	砂質(灰黄)	瀬戸・美濃、16c末 ～17c初		614
	P124	200704-0029	I5 S0066 下層	陶器	鉢			7.6	(5.1)		灰釉(オリーブ灰)	細砂・粗砂(淡黄灰)	肥前、17c前半	S0010との被合	799
	P125	200605-0010	I5 S0066 下層	土器	皿	底	(13.2)		2.8		砂粒(濃い黄緑)	在産、～17c初	漆漚		
	P126	200704-0099	I5 S0066 下層	土器	皿	底	16.8	6.0	2.3		粗砂・細砂(黄緑片・ 雲母(灰))	在産、～17c初	漆漚		613
	P127	200605-0007	I5 S0066 下層	土器	皿	底	12.9		2.6		砂粒、雲母、海綿骨 片(灰))	在産、～17c初	漆漚		
	P128	200605-0078	I5 S0066 下層	土器	皿	底	(11.8)		(2.8)		砂粒・くさ(薄)	在産、～17c初			
	P129	200605-0059	I5 S0066 下層	土器	皿	底	(16.0)		2.2		砂粒多、雲母(灰))	在産、～17c初			
	P130	200605-0071	I5 S0066 下層	土器	皿	底	11.8		(2.9)		海綿骨片・雲母(明赤 灰))	瀬戸、～17c初	漆漚		
	P131	200704-0147	I5 S0066 下層	土器	皿	底	(13.0)	(9.8)	1.9		粗砂・海綿骨片、 雲母(灰))	瀬戸、～17c初	漆漚		798
	P132	200704-0145	I5 S0066 下層	土器	皿	底	(12.9)	(9.7)	2.5		粗砂(灰黄)	在産、17c初	雲		799
	P133	200704-0149	I5 S0066 下層	土器	皿	底	16.2	9.8	3.2		粗砂(灰黄)	在産、17c初	雲		730
	P134	200704-0155	I5 S0066 下層	土器	皿	底	(14.0)	(11.6)	2.3		粗砂・雲母(灰)) 雲母、C2の要素 含む	瀬戸、C2の要素 含む			798
	P135	200704-0028	I5 S0066 下層	土器	皿	底	(13.4)	(11.0)	2.5		細砂・海綿骨片(灰黄 灰))	在産、17c初			730
	P136	200704-0045	I5 S0066 下層	土器	皿	底	(13.9)	(11.1)	2.4		細砂・雲母(灰黄)	在産、17c初	漆漚、C2の要素 含む		799
	P137	200605-0001	I5 S0066 下層	土器	皿	底	(12.1)	(9.0)	2.4		砂粒少(灰黄)	在産、17c初	漆漚、C2の要素 含む		799
	P138	200704-0126	I5 S0066 下層	土器	皿	底	11.9	8.9	2.0		粗砂・雲母(灰))	在産、17c初	漆漚		609
	P139	200704-0143	I5 S0066 下層	土器	皿	底	(11.1)	8.7	2.7		細砂(灰黄)	在産、17c初	漆漚、雲母?		799
	P140	200704-0160	I5 S0066 下層	土器	皿	底	(13.8)	(10.2)	2.1		粗砂(灰))	在産、17c初	漆漚		799
	P141	200605-0005	I5 S0066 下層	土器	皿	底	(12.0)		2.3		砂粒少(灰))	在産、17c初	漆漚		
	P142	200605-0003	I5 S0066 下層	土器	皿	底	(12.4)	(8.7)	1.5		砂粒少(灰))	在産、17c初	漆漚		
	P143	200605-0012	I5 S0066 下層	土器	皿	底	13.4	10.9	2.4		粗砂・くさ、雲母	在産、17c初	漆漚		
225	P144	200704-0170	I5 S0066 下層	土器	皿	底			(0.7)		鉄粒(黒)	粗砂(灰黄)	肥前、 瀬戸外産に要素 含む		611
	P145	200704-0024	I5 S0066 (3-3-13 40層)	陶器	碗	天目	(11.3)	(5.0)	6.3		長石粒(灰白)、内面 貫入、口磨	瀬戸・美濃、17c前半		1083	
	P146	200704-0028	I5 S0066 (3-3-13 43層)	陶器	皿			(2.2)	(2.2)		長石粒(灰白)	瀬戸・美濃、17c前半		1181	
	P147	200605-0017	I5 S0066 (3-3-12 41層)	陶器	向付			(5.1)	(5.1)		粗砂多(灰黄)	瀬戸・美濃、17c初志野			
	P148	200704-0005	I5 S0066 (3-3-13 52層)	陶器	鉢		(11.3)		(7.2)		灰釉、鉄粒、内外面 に貫入	P108に類似		1088	
	P149	200704-0022	I5 S0066 (3-3-13 56層)	陶器	鉢		(20.5)		(2.0)		雲母(灰白)	肥前、17c前半		1081	
	P150	200704-0068	I5 S0066 (3-3-11 39層)	土器	皿	底	13.5	9.4	2.4		粗砂・3mm大の糠・海 綿骨片・雲母(灰))	瀬戸、～17c初	漆漚		1092
	P151	200704-0097	I5 S0066 (3-3-11 42層)	土器	皿	底	16.8	4.2	2.5		粗砂・海綿骨片・ 雲母(灰))	瀬戸、～17c初		1018	

第12表
産物産原産名6 陶磁器-土器

() は産存確、[] は産元確 単位:cm

図番号	IDNo.	クワ 番号	出土地点	材質	器種	形状 特徴	口径	底径	器高	成形・調整等	胎土装飾等	胎土色調	産地年代等	備考	取上 順
225	P152	200704-0062	15 S006(3-3-13 S2器)	土器	皿	C1	〔10.6〕	〔6.4〕	1.7			細砂少・雲母(灰質) 在底、17c初	産濃灰		
	P153	200704-0015	15 S006(3-3-13 S6器)	土器	皿	C1	14.2	11.2	0.0			細砂少・赤色粒(灰質) 在底、17c初	産濃灰		1087
	P154	200605-0003	15 S006 (橋本寺)	磁器	大皿		〔20.9〕	〔2.4〕	〔2.4〕		染付 青花	肥前、17c末 筑後、16c末 肥前、細砂少(灰白) 肥前、細砂少(灰白) 肥前、細砂少(灰白) 肥前、細砂少(灰白)	肥前、17c末 筑後、16c末 肥前、17c初 肥前、17c初	肥前の可産性あり	
	P155	200605-0004	15 S006 (橋本寺)	磁器	碗			〔4.0〕	〔3.5〕		薬床橋	細砂多(灰質粉) 砂粒、雲母、陶酔骨 片(灰、黄)	肥前、17c前半 肥前、17c前半 肥前、17c前半 肥前、17c前半	産濃灰	
	P157	200605-0025	15 S006 (橋本寺)	土器	皿	B2	〔13.3〕		2.5			細砂多(灰質粉) 砂粒、雲母、陶酔骨 片(灰、黄)	肥前、17c前半 肥前、17c前半 肥前、17c前半 肥前、17c前半	産濃灰	
	P158	200605-0024	15 S006 (橋本寺)	土器	皿	C1	〔15.8〕		2.4	正灰		細砂少・雲母、陶酔骨 片(灰、黄)	肥前、17c前半 肥前、17c前半 肥前、17c前半 肥前、17c前半	産濃灰、取入か	
	P159	200605-0074	15 S006 (橋本寺)	土器	皿	〔21.1〕	〔13.6〕		2.0	正灰		細砂少・雲母、陶酔骨 片(灰、黄)	肥前、17c前半 肥前、17c前半 肥前、17c前半 肥前、17c前半	産濃灰、取入か	462
	P160	200704-0049	17 S007	磁器	碗		〔32.8〕		0.5		青花	細砂少(灰質) 肥前、細砂少(灰質) 肥前、細砂少(灰質) 肥前、細砂少(灰質)	肥前、17c初 肥前、17c初 肥前、17c初 肥前、17c初	産濃灰	462
	P162	200704-0011	17 S007	磁器	皿		〔11.6〕	4.5	4.1		灰橋、鉄粒	細砂少(灰質) 肥前、細砂少(灰質) 肥前、細砂少(灰質) 肥前、細砂少(灰質)	肥前、17c前半 肥前、17c前半 肥前、17c前半 肥前、17c前半		411
	P163	200704-0109	17 S007	土器	皿	C1	〔11.5〕		2.4			細砂少・赤色粒(灰質) 肥前、細砂少(灰質) 肥前、細砂少(灰質) 肥前、細砂少(灰質)	肥前、17c前半 肥前、17c前半 肥前、17c前半 肥前、17c前半	C2の産地含む	853
	P164	200704-0108	17 S007	土器	皿	C1	11.4	7.8	1.9			細砂少・赤色粒(灰質) 肥前、細砂少(灰質) 肥前、細砂少(灰質) 肥前、細砂少(灰質)	肥前、17c前半 肥前、17c前半 肥前、17c前半 肥前、17c前半	産濃灰、C1に灰、黄	462
	P165	200704-0152	17 S007	土器	皿	B2	〔12.9〕		2.5			細砂少(灰質粉)	在底、17c初		440
	P166	200704-0200	17 S007	土器	皿	B2~ C19	〔20.2〕		0.4			細砂少(灰質)	在底、17c前半		295
	P167	200704-0044	18 S007	磁器	碗		〔12.7〕		0.9		灰橋(灰オリーブ)	細砂少(灰質)	肥前、17c前半	軟質産濃灰	312
	P168	200704-0047	18 S007	陶器	茶入		〔4.5〕		0.1		鉄橋(黒褐色)	細砂少(赤色粒) (灰、黄)	在底		295
	P169	200704-0103	18 S007	土器	耳皿		底径7.8 口径2.5	3.0	1.9			細砂少(赤色粒) (灰、黄)	在底		312
	P170	200704-0101	18 S007	土器	土器			7.8	0.3			細砂少(赤色粒) (灰、黄)	在底、17c初		312
	P171	200704-0120	18 S007	土器	皿	C1	11.9		2.5			細砂少(赤色粒) (灰、黄)	在底、17c初		312
	P172	200704-0102	18 S007	土器	碗		〔5.8〕		0.5			細砂少(赤色粒) (灰、黄)	在底		312
	P173	200704-0161	17 S007	土器	器	C1	〔12.7〕	〔9.0〕	1.8		青花	細砂少(赤色粒) (灰、黄)	在底、17c初		283
226	P174	200704-0162	17 S007-①	磁器	碗		〔13.8〕	〔11.4〕	0.2			細砂少(赤色粒) (灰、黄)	在底、17c初		448
	P175	200704-0085	17 S007-②	土器	碗	C1	〔13.8〕	〔11.4〕	2.2			細砂少(赤色粒) (灰、黄)	在底、17c初		448
	P176	200704-0146	17 S007-②	土器	皿	B2	〔13.7〕		1.9			細砂少(赤色粒) (灰、黄)	在底、17c初		448
	P177	200704-0151	17 S007-②	土器	皿	B1	〔15.1〕	11.4	2.6			細砂少(赤色粒) (灰、黄)	在底、17c初		448
	P178	200704-0131	17 S007-②	土器	皿	B2	14.2	10.6	0.1			細砂少(赤色粒) (灰、黄)	在底、17c初		432
	P179	200704-0024	17 S007-③	磁器	碗				2.2			細砂少(赤色粒) (灰、黄)	在底、17c初		451
	P180	200704-0043	17 S007-③	磁器	碗				0.5		青花	細砂少(赤色粒) (灰、黄)	在底、17c初		388
	P181	200704-0028	17 S007-③	磁器	碗				0.2		青花	細砂少(赤色粒) (灰、黄)	在底、17c初		434
	P182	200704-0027	17 S007-③	磁器	小杯				0.3		青花	細砂少(赤色粒) (灰、黄)	在底、17c初	P219に類似	388
	P183	200704-0025	17 S007-③	磁器	皿				0.5		青花	細砂少(赤色粒) (灰、黄)	在底、17c初	同一産地・同一産地	1204
	P184	200704-0086	17 S007-③	磁器	皿		〔12.6〕	〔7.1〕	2.7		白磁	細砂少(灰白)	瀬州、16c末		1200

第13表
遺物編年表7 高砂部-土器

() は残存確、[] は復元推 単位:cm

図番号	IDNo.	クワ 番号	出土地点	材質	器種	形状 特徴	口径	底径	器高	成形・調整等	胎土・装飾等	胎土色調	発祥年代等	備考	出土 層
226	P195	200704-0028	17 S0007-③	磁器	皿	波状口 縁	16.3	3.4	2.6		青花	密(灰白)	瀬南, 16c末		388
	P196	200704-0042	17 S0007-③	磁器	柄杓 鉢				(1.6)		細かな 線文(白)	密(灰白)	瀬南, 16c初		434
	P197	200704-0072	17 S0007-③	磁器	鉢			(4.7)	(4.1)		裏灰釉 細かな 線文(白)	密(灰白)	肥前, 17c前半		388
	P198	200704-0077	17 S0007-③	磁器	鉢		10.8	4.0	6.5		裏灰釉 細かな 線文(白)	密(灰白)	肥前, 17c前半		388
	P199	200704-0077	17 S0007-③	陶器	鉢	天目	(8.8)		(2.8)		裏灰釉 細かな 線文(白)	密(灰白)	肥前, 17c前半		1200
	P190	200704-0078	17 S0007-③	陶器	向付		(7.8)		(3.2)		灰釉, 裏 くめ	細かな 線文(灰)	肥前, 17c前半		1200
	P191	200704-0082	17 S0007-③	陶器	鉢		(9.8)	4.2	5.3	裏台・見込に筋土目	灰釉 細かな 線文(灰)	細かな 線文(灰)	肥前, 17c前半		450
	P192	200704-0022	17 S0007-③	陶器	鉢		11.1	4.0	6.3		灰白色, 筋付は灰才 リブ色?	粗砂多(黄緑)	肥前, 17c前半		388
	P193	200704-0076	17 S0007-③	陶器	皿		(7.6)		(4.7)		鉄釉(明褐色)	密(灰)	肥前, 17c前半		1200
	P194	200704-0035	17 S0007-③	陶器	鉢			(5.8)	(2.0)		灰釉, 筋付 灰釉(灰才リブ?) 筋付裏台, 筋部裏台	砂灰(灰白, 赤釉)	肥前, 17c前半		1216
	P195	200704-0085	17 S0007-③	陶器	皿		(4.0)	(1.2)		筋台外周面直	灰釉, 筋付 灰釉(灰才リブ?)	粗砂少(灰)	肥前, 17c前半		1205
	P196	200704-0074	17 S0007-③	陶器	俵?		(18.0)		(4.3)	口縁部細輪状突起9	灰釉, 筋付	粗砂少(灰)	肥前, 17c前半		388
	P197	200704-0079	17 S0007-③	陶器	盃		(11.5)		(2.0)		灰釉, 筋付	細砂(灰黄緑) 灰(灰)	肥前, 17c前半		1200
	P198	200704-0023	17 S0007-③	陶器	鉢				(6.0)		灰釉, 筋付	粗砂少(灰黄)	肥前, 17c前半		388
	P199	200704-0165	17 S0007-③	陶器	鉢?		(27.2)		(6.7)		灰釉(灰黄), 口縁部 鉄輪(オリーブ線~ 黒線)	粗砂少(赤灰釉)	肥前, 17c前半		1200
	P200	200704-0084	17 S0007-③	陶器	鉢				(3.5)			粗砂多, 筋状(灰)	肥前, 17c前半		439
	P201	200704-0083	17 S0007-③	陶器	水盃?				(7.2)	体部内面青濁状当 てて見取		粗砂多, 筋状(灰)	肥前, 17c前半		450
227	P202	200704-0121	17 S0007-③	土器	皿		12.1	7.5	2.5	底部外面(縦)目状 正直		細砂・粗砂・赤色粒 (灰黄緑)	在産, 17c初		451
	P203	200704-0122	17 S0007-③	土器	皿		13.7	11.0	2.5	底部外面(縦)目状 正直		細砂(灰白)	在産, 17c初		439
	P204	200704-0123	17 S0007-③	土器	皿		(13.8)		(3.5)			赤色密, 細砂(灰い 黄緑)	在産, 17c初		439
	P205	200704-0124	17 S0007-③	土器	皿		11.6	8.7	2.5			粗砂(灰黄・黄緑)	在産, 17c初		388
	P206	200704-0127	17 S0007-③	土器	皿		9.9	16.7	2.1	底部外面(縦)目状		細砂(灰黄)	在産, ~12c初		434
	P207	200704-0130	17 S0007-③	土器	皿		(12.7)	9.1	1.9			細砂少(灰黄)	在産, 17c初		1200
	P208	200704-0132	17 S0007-③	土器	皿		14.0		2.1			細砂(灰黄)	在産, 17c初		439
	P209	200704-0133	17 S0007-③	土器	皿		12.6		2.2			細砂・粗砂(灰い黄 緑)	在産, 17c初		451
	P210	200704-0134	17 S0007-③	土器	皿		8.5		2.2			微砂・粗砂・赤色粒 (灰い黄緑)	在産, 17c初		388
	P211	200704-0135	17 S0007-③	土器	皿		(10.7)		1.8	底部外面(縦)目状 正直, 体部外面指押 さえ取		細砂多(灰黄)	在産, 17c初		450
	P212	200704-0136	17 S0007-③	土器	皿		(10.9)	(7.8)	2.1			細砂・粗砂(灰黄緑・ 灰い黄)	在産, 17c初		1200

第14表
 産物産産表8 陶磁器-土器

図番号	IDNo.	クォリ	出土地点	材質	器種	形状特徴	口径	底径	器高	成形・調整等	結業装飾等	胎土色調	産地年代等	備考	上層No.
227	P213	200704-0152	17 S0007-③	土器	皿	C1	13.8	10.6	2.2			粗砂(淡黄)	在地, 17c初	C2の要素含む	1216
	P214	200704-0140	17 S0007-③	土器	皿	12.8	11.9	2.1		口縁部外縁直下に溝		粗砂(淡黄)	在地, 17c初	細砂質, 黒管	288
	P215	200704-0154	17 S0007-③	土器	皿	11.9		2.7		口縁の圧痕あり		粗砂(淡黄)	在地, 17c初	細砂質, C2の要素含む	388
	P216	200704-0164	17 S0007-③	土器	皿?	9.8	15.2	2.0				細砂・粗砂少(淡黄) 橙, 外周灰(黄)	在地	細砂質	450
	P217	200704-0167	17 S0007-③	土器	皿	11.8		2.3				内周灰白, 外周淡黄, 細砂少(淡黄)白(灰黄)	在地, 17c初	細砂質	439
	P218	200704-0165	17 S0007-③	土器	皿		(5.6)	(0.9)				細砂少	底部外周黒書	150	
	P219	200704-0022	18 S0007-④	陶器	小杯		(4.5)	(2.8)			青花	細砂(淡黄)	京橋遺, 17c初	PIR2に属似	357
	P220	200704-0018	17 S0007-②-③	陶器	皿	10.7	14.6	(3.4)			灰釉(オリーブ黄)	細砂(淡黄)	肥前, 17c前半		429
	P221	200704-0159	17 S0007-②-③	土器	皿	10.1	17.1	1.7				細砂・粗砂・赤色粒	在地, 17c初		430
	P222	200704-0012	17 S0007-③-④	陶器	皿	10.1		(2.0)			灰釉(オリーブ)	細砂・粗砂(灰黄)	肥前, 17c前半		384
	P223	200704-0019	17 S0007-③-④	陶器	向付		(12.5)	(3.4)			灰釉(灰黄)	細砂・粗砂(淡黄) 黄, 細砂少(淡黄)	瀬戸・美濃, 16c末・黄瀬戸		317
	P224	200704-0022	17 S0007-③-④	陶器	水櫃	13.4		(2.8)			地輪or灰釉	赤, 細砂(灰黄)	肥前, 17c初		317
	P225	200704-0259	17 S0007-③-④	陶器	壺		6.8	(4.9)				赤, 長石多, 灰濁(灰白)	肥前, 17c前半		366
	P226	200704-0021	17 S0007-③-④	土器	皿	10.7		2.3				細砂・粗砂(淡黄) 赤	在地, 17c初	細砂質	317
	P227	200704-0059	17 S0007-③-④	土器	皿	10.8		2.3				細砂・赤色粒, 粗砂少(淡黄)	在地, 17c初	細砂質	384
	P228	200704-0071	17 S0007-③-④	土器	皿	11.0	8.5	2.05				細砂・粗砂・赤色粒	在地, 17c初		384
	P229	200704-0075	17 S0007-③-④	土器	皿	13.3		2.5				細砂(淡黄)	在地, 17c初	細砂質	384
	P230	200704-0081	17 S0007-③-④	土器	皿	13.9		2.7				細砂少(灰い黄)	在地, 17c初	細砂質	317
	P231	200704-0158	17 S0007-③-④	土器	皿	9.5		2.6				型跡, 細砂(灰黄)	在地, 17c初	C2の要素含む	317
	P232	200704-0017	17 S0007-①-⑤	陶器	碗		(6.4)	(3.1)			鉄軸, 黒く均一	黄赤, 細砂少(灰黄) 赤	瀬戸・美濃, 17c前半		382
	P233	200704-0016	17 S0007-①-⑤	陶器	碗	12.4		(2.0)			灰軸(オリーブ黄)	細砂(純白)	瀬戸・美濃		382
228	P234	200704-0023	17 S0007-②-⑤	陶器	酒杯		13.1	13.9			鉄軸	細砂・粗砂・赤色粒 白	瀬戸・美濃, 17c初	3010と被合含む	384
	P235	200704-0055	17 S0007-③-⑤	土器	皿	10.1		2.0				細砂	在地, 17c初	細砂質, C2の要素含む	1199
	P236	200704-0119	17 S0007-③-⑤	土器	皿	13.8		2.3				細砂・粗砂(淡黄)	在地, ~17c初		431
	P237	200704-0142	17 S0007-③-⑤	土器	皿	13.8		2.9				細砂・赤色粒(淡黄)	在地, 17c初	細砂質, 黒管	431
	P238	200704-0001	17 S0007-②-⑤	陶器	碗		(2.8)				青花	精良(白)	京橋遺, 17c初		291
	P239	200704-0044	17 S0007-②-⑤	陶器	皿		(1.5)	(0.3)			型跡	細砂(灰黄)	中国, 16c末	華南形跡の小皿	1201
	P240	200704-0014	17 S0007-②-⑤	陶器	酒杯	13.2	14.8	14.4				細砂・粗砂・赤色粒(黄褐色)	不明, 17c前半	華南形跡の小皿	291
	P241	200704-0006	17 S0007-②-⑤	土器	皿	10.4		2.0				細砂・粗砂(淡黄)	在地, 17c初	細砂質	1201
	P242	200704-0048	17 S0007-②-⑤	土器	皿	12.3	8.7	2.6				細砂・粗砂・赤色粒	在地, 17c初	細砂質	291
	P243	200704-0144	17 S0007-②-⑤	土器	皿	10.2	6.1	2.2				1mm大の粗砂(淡黄)	在地, 17c初	細砂質	1201
	P244	200704-0148	17 S0007-②-⑤	土器	皿	18.4		2.2				細砂少, 粗砂・赤色粒(灰黄)	在地, 17c初	細砂質	1201

() は底径値, [] は底云値 単位:cm

第15表
産物検査番号9 陶磁器-土器

() は検存値、[] は検定値、単位:cm

図番号	IDNo.	サイズ	出土地点	材質	器種	形状特徴	口径	底径	器高	成形・調整等	胎土装飾等	胎土色調	産地年代等	備考	出土層
228	P245	200704-0156	17 S0007②-⑤	土器	皿	C1	[13.5]	[10.4]	2.0			細砂(灰黄)	在地、17c初		291
	P246	200704-0141	15 S0007②-③	土器	皿		(3.9)	9.3	1.8			細砂(灰黄)	在地	黒漆	1301
	P247	200704-0128	17 S0007(5-1-0) S6007	土器	皿	C1	12.9	9.3	1.8			細砂・粗砂(灰黄)	在地、17c初	黒漆	585
	P248	200704-0093	18 S0007(5-1-06 S2器)	土器	皿	B2	14.3	9.5	2.5			細砂・赤色粘(灰黄)	在地、~17c初		579
	P249	200704-0153	18 S0007(5-1-06 S8器)	土器	皿	C1	[14.4]		2.7			細砂多(灰黄)	在地、17c初		570
	P250	200704-0129	17 S0007(5-1-02 79器)	土器	皿	B2	16.4	5.1	2.5			細砂・赤色粘・海扇骨片(灰黄)	在地、17c初		552
	P251	200704-0157	17 S0007(5-1-02 94器)	土器	皿	C1	[9.8]		2.0	(2.7) 布外通ナマ、内底面 布目		細砂・粗砂(灰黄)	在地		516
	P252	200704-0013	18 S0007(5-1-06 79器)	土器	使電磁		[10.1]		(7.8)		灰輪、黒灰輪	密・細砂多(灰黄)	肥前、17c前半		507
	P253	200704-0096	16 3-3-25 51器	陶器	壺				(3.3)		透明に染み灰輪、口縁部灰輪	密(純白)	肥前、17c前半		1123
	P254	200704-0095	06 3-3-25 59器	陶器	向付		(4.4)		(4.4)		密(黄灰白)	密(黄灰白)	瀬戸・美濃		482
	P255	200704-0064	08 S0001	陶器	壺		9.3		9.3		灰輪(内面)	細砂・粗砂(灰)	外面割膠		246
	P256	200704-0067	08 S0002	陶器	壺		(1.9)		(2.3)		白磁、貫入	黄灰(灰)	16c後半		404
	P258	200704-0068	08 S0002	陶器	壺	口縁外反	[12.0]				白磁	黄灰(灰)	美濃、16c		680
	P259	200704-0017	08 S0003	陶器	碗				(1.8)		青花	細砂(白)	美濃、17c初		265
	P260	200704-0037	08 S0003	陶器	碗				(0.9)		細砂、気泡少(淡灰)	瀬戸、16c末~17c初		265	
	P261	200704-0018	08 S0003	陶器	碗		(2.1)		(2.1)		青花	密(白)	瀬戸?		223
	P262	200704-0063	08 S0003	陶器	皿		[12.7]		(2.1)		灰輪(黄灰白)	瀬戸・美濃、16c末		223	
	P263	200704-0115	08 S0003	土器	皿	B2	[11.9]		(2.4)	底部外面に黒目状圧痕	細砂・赤色粘(灰黄)	在地、~17c初		223	
	P264	200704-0062	08 S0003	陶器	酒杯		(4.2)		(4.2)		細砂・粗砂(内面)灰輪、外面密、細砂(灰灰)	瀬前、16c末~17c初		223	
	P265	200704-0059	08 S0004(5-1-12 67器)	陶器	皿		16.4	5.8	2.6	高台内に輪トナシ痕(内面)外面にノギ、足込に印花		瀬戸・美濃、16c末		474	
	P266	200704-0113	08 S0006	土器	皿	C1	(1.7)		(1.7)		細砂(灰黄)	在地、17c初	瀬前、C2の要素含む		268
	P267	200704-0112	08 S0006	土器	皿	C1	[11.1]	[7.7]	2.1			細砂(灰黄)	在地、17c初	瀬前、S0007と接	268
	P268	200704-0114	08 S0006	土器	皿	C1	[11.6]	[8.1]	2.2			細砂少(灰白)	在地、17c初		268
	P269	200704-0019	08 S0007	陶器	碗		(2.0)		(2.0)		青花	細砂(白)	美濃、17c初		405
	P270	200704-0020	08 S0007	陶器	碗		(3.8)	(1.2)	(1.2)		青花	細砂(白)	美濃、16c後半		416
	P271	200704-0116	08 S0007	土器	樽	樽口心	[9.1]		(2.2)			細砂(灰黄)	在地、17c初	瀬前	416
	P272	200704-0014	07 S0010	陶器	碗	C1			(2.8)		青花	細砂(白)	美濃、17c初		302
	P273	200704-0013	07 S0010	陶器	碗		[7.6]		(1.2)		色粘	細砂(白)	美濃、17c初		302
	P274	200704-0054	07 S0010	陶器	蓋				(2.4)		灰輪	細砂・粗砂、編状(肥前)	肥前、17c前半		302
	P275	200704-0052	07 S0010	陶器	碗		[11.3]	[4.7]	6.2		灰輪	密(灰白~灰黄)	肥前、17c前半		302

第16表
遺物類登録表10 陶磁器・土器

() は保存番号、[] は発見位置、単位:cm

図番	IDNo.	クワ 番号	出土地点	材質	形状 特徴	口径	底径	高さ	成形・調整等	胎土・装飾等	胎土色調	発見年代等	備考	出土 層
P229	200704-0052	17	SX010	陶器	皿	11.4)	4.2	3.3	見込高台臺付に筋 5目	灰緑	密(灰)	肥前、17c後半		302
P277	200704-0110	17	SX016	土器	皿	11.3)	(1.6)	(1.6)			密、細砂ごく少(灰 白)	在地、17c初		365
P278	200704-0162	18	SE001	陶器	碗	(9.0)	(2.2)	(2.2)		白磁	密(白)	肥前、17c後半		245
P279	200704-0118	18	SE001	土器	皿	(11.8)	(2.7)	(2.7)		白磁	密(灰、黄緑)	在地、17c初		308
P280	200704-0016	18	SE001 上方上	磁器	碗	(11.8)	(2.6)	(2.6)		青花	密(白)	筑前、17c初		501
P281	200704-0060	18	SE001 20層	磁器	碗	17.9)	(2.5)	(2.5)		青花	密(白)	筑前、17c初		491
P282	200704-0021	18	SE001 24~26層	磁器	皿		(1.1)	(1.1)		青花	密(灰)	肥前、17c初		199
P283	200704-0117	18	SE001 24~26層	土器	碗		(9.3)	(2.2)	底部外面に目状 圧痕?		密(灰)	肥前、17c初		506
P284	200704-0069	18	SE001 27~28層	陶器	碗		(5.2)	(2.0)	青花?		密、細砂多(灰)	肥前、15c以前?	被焼	506
P285	200704-0068	18	SE001 27~28層	磁器	碗		(5.2)	(2.0)	青花		細砂粒(灰白)	肥前、15c以前?	被焼	506
P286	200704-0061	18	SE001 27~28層	磁器	皿	(15.7)	(2.1)	(2.1)	高台臺付附られてい る		細砂粒(灰白)	中国、16c後半		505
P287	200704-0091	18.4	SX018(0-3-0) 26層	陶器	碗	(22.4)	(7.4)	(7.4)		灰緑	粗砂・雑多(黄緑)	越前		1136
P288	200704-0009	16	SX021(0-3-36-37 16層)	磁器	皿	(6.8)	(2.0)	(2.0)		青花	灰白少(灰白)	肥前、15c後半~ 16c初		873
P289	200704-0019	16	SX021	磁器	碗		(2.0)	(2.0)		青花	粗砂少(灰白)	肥前、15c		884
P290	200704-0033	16	SX021	陶器	皿	(8.7)	(1.9)	(1.9)		白磁	粗(淡紫)	瀬戸・美濃、16c末		874
P291	200704-0058	18	P013	磁器	皿	(6.3)	(0.8)	(0.8)	高台臺付に砂目		灰白	中国		250
P292	200704-0037	13	T002	陶器	深鉢	(11.7)	(6.1)	(6.1)		外面孤立 白配+青花	密・粗砂(灰、黄緑)	越前	漆漚	652
P293	200704-0032	16	T003	磁器	皿		(1.9)	(1.9)			灰白少(灰白)	肥前、16c末~17 c初		885
P294	200704-0041	18	SE17北壁	磁器	皿	(11.8)	(2.2)	(2.2)		青花	密、細砂ごく少(灰 白)	瀬戸、16c末		199
P295	200704-0006	13	3-3-24 16層	陶器	碗	(11.4)	(4.6)	(4.6)		鉄輪(黒~黄緑)	砂粒ごく少(灰緑)	肥前、17c後半		1014
P296	200704-0051	18	5-1-12 7層	陶器	碗	(5.0)	(1.1)	(1.1)	高台臺付輪状突起有	長石輪	細砂・粗砂少(黄 白)	瀬戸・美濃、17c初	志野	239
P297	200704-0050	18	5-1-12 7層	磁器	皿	(7.8)	(1.9)	(1.9)			粗砂・粗砂(黄緑)	越前		259
P298	200704-0052	17	SX013	磁器	皿	(14.0)	(2.2)	(2.2)		白磁	粗砂(灰白)	中国、16c後半		308
P299	200704-0111	17	SX013	土器	皿	(7.2)	(2.0)	(2.0)			細砂(灰白)	在地、~16c末		368
P300	200704-0013	17	SX014	磁器	碗		(2.0)	(2.0)		青花	粗砂(灰白)	美濃		363
P301	200704-0056	17	SX014	陶器	深鉢		(13.2)	(8.9)			密・粗砂(内面明 細、外面灰)	越前		303
P302	200704-0108	17	SX014	土器	皿	(14.8)	(2.4)	(2.4)			細砂・粗砂(黄緑)	在地、~17c初		369
P303	200704-0109	17	SX014	土器	碗	(13.3)	(7.5)	(7.5)	2.4		細砂(黄緑)	在地、~17c初		379
P304	200704-0107	17	SX014(0-1-02 22層)	土器	皿	(15.3)	(9.7)	(9.7)	2.4		細砂少(黄緑)	在地、~17c初	SM007と接合	535
P305	200704-0012	16	SX014(0-1-02 21層)	磁器	碗		(3.1)	(3.1)		青花	密(白)	美濃、17c初		537
P306	200704-0106	17	SX029	土器	皿	(11.8)	(2.6)	(2.6)			細砂・粗砂(細い黄 白)	在地、~17c初	漆漚	358

第17表
遺物埋存表11 陶磁器・土器

()は埋存個、「」は埋存個 単位:cm

図番号	IDNo.	クワ No.	出土地点	材質	器種	形状 特徴	口径	底径	器高	成形・調整等	胎土・裝飾等	胎土色調	産地・年代等	備考	取上 No.
P20	P207	200704-D105	07 S1029	土器	皿	B2	「16.8」		(2.5)			細砂・黄砂(灰白)～ 灰赤的 赤(灰)	在産、～11c初		289
P208	200704-D001	H4	S0314・3東郷 (C14・9・3土層)	陶器	俵			(25.0)	(5.6)		轆轤(内面灰黒、外 面赤地、底灰緑)	粗砂・磁、細 磁砂	在産、 ～11c初		639
P209	200704-D020	H5	S0214東郷(17層赤色 土層)	土器	皿	B2	「11.0」	「4.9」	2.5			細砂・黄砂(灰赤)	在産、～11c初	油漬痕	222
P310	200804-0003	F・W	S0014	磁器	皿		「14.1」		(2.0)		白磁	滑石、細砂(灰白)	京畿圏、11c初		350
P311	200804-0005	I66	S0002	磁器	碗				(2.1)		青花	新赤、細砂(灰白)	房州、16c末～17 c初		18
P312	200704-0011	E5	S0002付定 S10204- 2(赤灰色土層)	陶器	皿			5.3	(1.9)	黒込に砂目	灰緑(灰赤)	肥前、17c前半		307	

表18 表
産物産別12 瓦 (軒瓦)

図 番号	IDNo.	ワット	出土地産	群 部											瓦 色調	混和剤	備 考	取上 No.					
				a	b	c	d	e	f	g	h	i	j	k					l				
231	T1	200604-0066	E3 カララン	瓦	(14.4)	(10.4)	(7.2)	0.7	0.7	0.7	0.7	0.7	0.7	0.7	0.7	0.7	0.7	0.7					
	T2	200604-0085	E3 カララン	瓦	(14.4)	(10.4)	(7.2)	0.9	0.9	0.9	0.9	0.9	0.9	0.9	0.9	0.9	0.9	0.9	0.9				
	T3	200604-0015	1R7 カララン	瓦	(17.4)	(13.4)	(7.8)	1.0	1.0	1.0	1.0	1.0	1.0	1.0	1.0	1.0	1.0	1.0	1.0	1.0	1.0	1.0	1.0
	T4	200604-0014	E3 カララン	瓦	(18.8)	(14.6)	(7.0)	2.4	1.6	1.6	1.6	1.6	1.6	1.6	1.6	1.6	1.6	1.6	1.6	1.6	1.6	1.6	1.6
	T5	200604-0013	F4 カララン	瓦				0.8	0.8	0.8	0.8	0.8	0.8	0.8	0.8	0.8	0.8	0.8	0.8	0.8	0.8	0.8	0.8
	T6	200704-0288	E7 近現代	瓦	(9.0)	(6.7)		1.4	1.4	1.4	1.4	1.4	1.4	1.4	1.4	1.4	1.4	1.4	1.4	1.4	1.4	1.4	1.4
	T7	200604-0021	F3 近現代	瓦				1.0	1.0	1.0	1.0	1.0	1.0	1.0	1.0	1.0	1.0	1.0	1.0	1.0	1.0	1.0	1.0
	T8	200604-0016	E3 近現代	瓦				0.75	0.75	0.75	0.75	0.75	0.75	0.75	0.75	0.75	0.75	0.75	0.75	0.75	0.75	0.75	0.75
	T9	200604-0019	03 2017(3-1-01 29層)	瓦	18.3	13.9	8.9	2.7	1.0	36.0	18.4	3.5(3.6)	8.0	2.5	4.1	2.0	2.0	2.0	2.0	2.0	2.0	2.0	2.0
	T10	200604-0024	0E3 2017(3-1-01 28~46層)	瓦	(16.0)	(12.6)	(8.8)	0.65	0.65	0.65	0.65	0.65	0.65	0.65	0.65	0.65	0.65	0.65	0.65	0.65	0.65	0.65	0.65
	T11	200704-0224	F2 2017(3-1-01 28~46層)	瓦	(14.2)	(10.2)	(7.0)	0.9	0.9	0.9	0.9	0.9	0.9	0.9	0.9	0.9	0.9	0.9	0.9	0.9	0.9	0.9	0.9
	T12	200704-0227	03 2017(3-1-01 28~46層)	瓦	15.6	11.6	7.5	0.8	31.6	16.5	3.3	12.7	8.2	2.3	5.3	0.3	0.3	0.3	0.3	0.3	0.3	0.3	0.3
	T13	200704-0229	03 2017(3-1-01 28~46層)	瓦	18.3	14.2	9.2	2.2	1.1	(3.6)													
	T14	200704-0221	03 2017(3-1-01 28~46層)	瓦	17.4	14.8	9.5	2.0	0.95	(3.2)													
	T15	200704-0203	04 2017(3-1-01 28~46層)	瓦	(17.2)	(13.7)		(2.5)	0.6														
	T16	200704-0222	03 2017(3-1-01 28~46層)	瓦	18.6	13.9	9.8	0.9	(23.0)	18.7													
	T17	200704-0188	07 SD201	瓦	15.6	11.3	7.5	2.0	1.0														
	T18	200704-0261	08 SD201	瓦	15.2	10.4	7.1	2.6	0.75														
	T19	200704-0106	08 SD215	瓦			(7.4)	0.7	0.7														
	T20	200704-0165	08 SD215	瓦	14.2	10.2	6.7	2.0	0.7														
	T21	200704-0169	08 SD209-204	瓦	(19.0)	(14.6)		2.8	2.8														
	T22	200704-0202	05 SX203	瓦	(16.4)	(11.6)		2.6	3.0														
	T23	200704-0190	06 SX011-SX203	瓦	(15.8)	(10.6)		2.4	2.95														
	T24	200704-0188	06 SX011	瓦				1.0	1.0														
	T25	200604-0012	13-4 SX211	瓦				1.0	1.0														
	T26	200704-0200	05 SD202	瓦				1.0	1.0														
	T27	200604-0007	12 3E4 表土	瓦	(16.6)	(13.4)	(8.6)	1.9	0.7														

() は残存値、() は表示

第19章
遺物調査報告書13 五(軒丸瓦)

() は焼成値、f、F は灰元

図番 No.	IDNo.	979 P	出土地点	群部										瓦当 形状	胎土 色調	混雑 剤	備考	取上 No.		
				a	b	c	d	径 程	a	b	c	d	e						f	e
322	T29	200704-0008	12	3241 敷土	15.4	11.0	7.0	2.0	1.3									白色肌泥		28
	T29	200704-0004	F3	32305 東石	16.1	11.4	8.1	0.8										白色砂粒多 0.5~2mm程の白色 粗砂多	焼熟	
	T30	200704-0102	E4	田附橋内正上	16.6	12.2		1.0										0.5~2mm程の粗砂 少、粗砂骨針少 0.5~2mm程の白色 粗砂多		961
	T31	200005-0057	3b	坂道成土(3-2-06 18層上層)			7.7	1.1										緑少		
	T32	200005-0048	3b	坂道成土(3-2-06 18層上層)	15.2	11.0	8.0	2.5	0.9									細砂<く少		
	T33	200005-0079	3b	坂道成土(3-2-06 18層上層)	16.4	11.8	7.2	2.5	0.7									粗砂		
	T34	200004-0015	D0	原15	17.8	13.6		2.3	2.9									白色粗砂少		165
	T35	200005-0036	15	SD006上層				0.7										粗砂<緑少		
	T36	200704-0183	M8	SD001	13.8	9.8		0.75										粗砂<緑少		245
	T37	200704-0182	M8	SD001	15.2	10.3	7.4	2.2	0.9	9.6	15.8							粗砂<緑少、砂		296
	T38	200704-0179	M8	SD001(20層)	15.1	10.9	7.6	2.3	0.95	33.3	26.3							粗砂<緑少、砂粒少	新六	323
	T39	200704-0173	M8	SD001(20層)	15.0	10.6	7.6	2.3	0.9	18.9	14.8							粗、強い緑泥 粗砂少、緑少		328
333	T40	200704-0179	M8	SD001(20層)	15.7	9.4	7.2	2.4	0.85		15.8							粗泥、均一(灰白)4mm程の粗砂、白 色粗砂少	新六	337
	T41	200704-0176	M8	SD001(20層)	15.4	11.4	7.2	2.2	1.1									粗泥、均一(灰白)0.5~1mm程の白色 粗砂少		351
	T42	200704-0175	M8	SD001(20層)	14.6	10.0	7.1	2.3	0.75	21.5	14.8							灰と白の縞(灰白)0.5~4mm程の白色 粗砂少、其当みみり	338	
	T43	200704-0177	M8	SD001(20層)	16.7	11.8	8.1	2.4	1.4									粗砂多		345
	T44	200704-0185	M8	SD001(20層)	14.8	10.6	7.4	1.8	0.9									0.2~1mm程の白色 粗砂少、海綿骨片 多く		401
	T45	200704-0186	M8	SD001(20層)	15.2	11.0			0.8	9.9	11.6							粗、均一(灰白) 粗砂少、粗砂中	蓋み著しい	401
	T46	200704-0181	M8	SD001(20層)	15.1	10.1	7.3	2.7	0.9	23.2	15.2							縞(白ありあり) 粗砂少、砂粒中		322
	T47	200704-0180	M8	SD001(20層)	14.7	10.6	7.4	2.1	0.9									均一(灰白) 粗砂少、0.5~2mm程の白色 粗砂少		356
	T48	200704-0172	M8	SD001(16~20層)	14.8	10.5	7.4		0.9	21.5	15.5							きめ細か、一部 粗泥、均一(灰白)0.5~3mm程の褐色 粗砂多、0.5mm程の 白色粗砂少		329
	T49	200704-0171	M8	SD001(16~20層)	13.4	9.2			0.7									粗泥、均一(灰白) 粗砂少		330

() は観存種, 「」 は観存種, 単位: cm

図番号	IDNo.	ワキ	出土地点	基	a	b	c	d	e	f	g	h	i	j	a	b	c	d	e	分層	土色調	混雑相	備考	取上 No.
234	200604-0028	192-3	武士	礎	(15.8)	(15.8)	(12.0)	(14.0)	2.6	4.7	1.9	2.4	2.0	2.4	(9.0)	(15.8)	3.3	2.8	2.8	花 均一(灰白) 花 均一(灰白)	混雑相少 白色砂粒多		196	
235	200604-0022		武士	礎	(12.2)	(12.2)			2.8	2.8	1.4				(6.0)				2.0	花 均一(灰白)	混雑相少 白色砂粒多			
236	200604-0019	62	武士	礎	(11.7)	(7.0)	3.7	(7.6)	2.6	4.6	1.6	1.8			(8.1)	(11.7)	(11.2)	(2.9)	(3.1)	三葉V 花 均一(灰白)	0.5~2mmの白色粗砂		427	
237	200604-0011	86	武士	礎			2.5		2.2			1.8								三葉VI 花 均一(灰白)	細い白色砂粒少 白色砂粒少		428	
238	200704-0197	87	カクラン	礎																花 均一(灰白)	白色砂粒少 白色砂粒少, 3cm 大の砂粒あり		1197	
239	200604-0019	F3	近現代層	礎	(16.7)	(15.0)	(3.0)	(22.0)	2.6	4.6	2.1	2.0			(14.8)	(16.7)		2.4	花 均一(灰白)	白色砂粒少 4mmの粗砂少		372		
240	200604-0020	F4	近現代層	礎	(10.7)		4.2	(7.0)	2.4	4.2	2.3	2.2			(16.9)	(13.3)	2.4	2.4	花 均一(灰白)	混雑相少 白色砂粒少		378		
241	200604-0033	03	1017(3-1-01) 29層	礎	(21.2)	26.3	3.0	3.0	21.0	3.0	4.5	2.5	2.4		30.3	27.3	3.9	2.6	花 均一(灰白)	混雑相少 白色砂粒少		372		
242	200604-0022	03	1017(3-1-01) 29層	礎		27.2		22.0	2.8	4.5	2.5	2.1					3.5	2.1	花 均一(灰白)	混雑相少 白色砂粒少, 3~5mm の粗砂		372		
243	200604-0027	03	1017(3-1-01) 29層	礎			3.3		2.8	4.35	2.2	1.8							花 均一(灰白)	白色砂粒少, 3~5mm の粗砂		372		
244	200604-0020	03	1017(3-1-01) 29層	礎	24.7	25.7	4.2	4.6	2.6	4.6	2.5	2.5	4.0		34.7	3.8	1.9	花 均一(灰白)	白色砂粒多 混雑相少					
245	200604-0001	067-7	カクラン	礎	(16.0)	(13.5)	(3.0)	(12.7)	2.7	4.6	2.6	2.4			(19.4)	(16.6)	2.8	2.2	花 均一(灰白)	白色粗砂多, 7mm の粗砂		907- 933		
246	200604-0003	E3	近現代層	礎					2.5	4.6	1.8	1.7			30.3	(15.3)	(14.0)	3.1	2.5	花 均一(灰白)	白色粗砂多 混雑相少		907- 933	
247	200704-0208	03	1017(3-1-01) 28~46層	礎	(11.1)		4.1		2.5	4.4	2.2	1.9							花 均一(灰白)	0.3~7mmの白色粗砂多, 2~7mmの 白色粗砂		907- 933		
248	200704-0254	03	1017(3-1-01) 28~46層	礎	(7.0)		3.9		3.0	4.8		2.6							花 均一(灰白)	1mm程度の5mm粗砂 の白色粗砂多		907- 933		
249	200704-0205	03	1017(3-1-01) 28~46層	礎	(16.0)	(14.4)	4.1	(12.4)	2.8	4.6	2.5	(1.3)			(15.2)	(15.3)	3.4	2.3	花 均一(灰白)	白色粗砂多, 砂粒 少, 3~7mmの粗砂 粗砂多		907- 933		
250	200704-0209	03	1017(3-1-01) 28~46層	礎					2.7	(4.0)	1.7								花 均一(灰白)	混雑相少, 均一(灰白) 0.5~2mmの白色粗砂多		958		
251	200704-0204	064		礎	(13.2)	(16.7)			2.8	4.5	2.1								花 均一(灰白)	5mm程度の, 2mm の白色粗砂		907- 933		
252	200704-0210	03	1017(3-1-01) 28~46層	礎	(10.2)	(11.7)	3.4		2.7	4.3	1.8	2.3							花 均一(灰白)	5mm程度の, 3mm の白色粗砂		907- 933		
253	200704-0211	03	1017(3-1-01) 28~46層	礎	(12.5)	(12.5)	3.3		2.8	4.5	2.3	(2.0)							花 均一(灰白)	混雑相少, 均一(灰白) 1~5mmの粗砂少 の白色粗砂		907- 933		
254	200704-0219	03	1017(3-1-01) 28~46層	礎	(12.5)	(16.0)	3.5	(10.4)	2.6	4.6	2.4	2.2			(12.4)	(14.0)			花 均一(灰白)	2~5mmの粗砂少 太い白色粗砂少		907- 933		
255	200704-0206	03	1017(3-1-01) 28~46層	礎					3.1	21.0	4.5	2.2	2.2		(25.4)	37.0	3.9	2.1	花 均一(灰白)	粗砂多, 細かい白色粗砂		907- 933		
256	200704-0256	03	1017(3-1-01) 28~46層	礎	26.3				2.8	4.5	2.1								花 均一(灰白)	7mm程度の, 4mm の白色粗砂		907- 933		
257	200704-0213	03	1017(3-1-01) 28~46層	礎	(8.0)	(8.4)	3.7		2.8	4.5	1.9	1.9							花 均一(灰白)	10mm程度の, 2mm 程度の白色粗砂		907- 933		
258	200704-0207	03	1017(3-1-01) 28~46層	礎	(12.4)	(8.3)	3.2		2.8	4.8	2.0	2.2							花 均一(灰白)	白色粗砂		907- 933		

表218 遺物検出記録15 瓦(科立瓦)

() は検出座標、「」は発見座標 単位:cm

図番	IDNo.	ウツ ポイント	出土地点	詳細													瓦の色調	産地	備考						
				a	b	c	d	e	f	g	h	i	j	k	l	m				n	o	p	q	r	s
225	T79	200704-0212	D3	1017(3-1-01 28~46層)	(18.0)		3.4		2.7	5.0	2.5								2.5 灰V	均一(灰白)	6mm厚の産、2mm厚の白色灰	907			
				1017(3-1-01 28~46層)	(8.5)		2.7		2.8	4.9	2.5	2.4							2.3 灰V	均一(灰白)	2~5mm厚の産、細小の白色灰	933			
226	T81	200704-0215	D3	1017(3-1-01 28~46層)					2.8	(4.6)	(2.5)	2.3							二葉I	均一(灰白)	5mm厚の産、2mm厚の白色灰	907			
				1017(3-1-01 28~46層)	27.1	26.3	3.5	(4.0)	18.9	2.7	4.3	2.6	2.3	3.0	(24.7)				二葉II	均一(灰白)	産地、均一(灰白)白色灰	907			
				1017(3-1-01 28~46層)	(13.5)		4.0		2.6	4.4	2.2	2.3							二葉III	均一(灰白)	6mm厚の産、3mm厚の白色灰	907			
				1017(3-1-01 28~46層)	(23.0)	22.7	4.1	(3.2)	15.6	2.2	3.9	2.5	1.9	3.1	(19.0)	(21.7)	(28.1)	2.9	1.3	二葉IV	均一(灰白)	白色灰、砂粒少、5mm厚の産	907		
				1017(3-1-01 28~46層)	(11.8)	(9.3)	5.1		2.3	3.8	1.5	(2.1)							二葉V	均一(灰白)	0.3~1mm厚の白色の産	929			
				S4001 近伏部分	(6.8)		(5.5)		2.6										二葉VI	均一(灰白)	0.5~5mm厚の白色粗砂~産多、海浜骨付少	208			
				S2031	(17.6)	(18.9)	3.9		2.7	4.3	1.6								二葉	赤色属(産地白)	2~5mmの白色粗砂、全体に骨付少	174			
				SX203	(13.6)	(18.8)	2.4		2.5	4.5	1.9	2.5							二葉花I	均一(灰白)1~2mm厚の白色の産、10mm厚		1171			
				SX011-SX203	(8.2)	(7.5)	5.2		3.0	4.9	3.5	(1.7)							二葉花II	産地(灰白)	0.3~1mm厚の白色粗砂中~白色灰少	860			
				S0061-S011			2.7		2.7	4.7	1.8								二葉花III	均一(灰白)	粗砂中~白色灰少	324			
				S0062-S011			2.7		2.6	4.3	2.6								二葉花IV	均一(灰白)	粗砂中~白色灰少	324			
				S0214-2 西壁			5												二葉花V	均一(灰白)	粗砂中~白色灰少	401			
				S0056	(13.2)	(13.5)	3.5		2.5	4.0	1.9	2.0							二葉花VI	均一(灰白)	0.2~2mm厚の白色粗砂少	667			
				坂道成土: 03-2-06 (18層上層)	(13.2)				(11.0)	(1.7)	(2.0)	2.1	2.4						花田	(灰白)	粗砂少				
				坂道成土: 03-3-06 (18層上層)															二葉I	(灰白)	粗砂				
				坂道成土: 03-3-06 (18層上層)	(18.6)				(1.1)	(1.9)	2.6	(1.0)							二葉II	(灰白)	産地粗砂少				
				坂道成土: 03-3-06 (17-18層上層)					(0.1)	2.0	3.8	1.5	2.0						二葉III	(灰白)	粗砂~産少				
				坂道成土: 03-6-6 (20-28層上層)					(1.3)	(2.3)	2.1	2.6							二葉IV	(灰白)	粗砂				
				林形内庭壁	(8.6)	4.8			(5.3)	(1.0)	(2.3)	2.3	2.3						二葉下層	(灰白)	産少				
				林形内庭壁	(18.4)	(11.8)	6.5		2.7	4.6	2.1	3.0	(18.3)						二葉下層	均一(灰)	2~5mmの産少	206			
				S001(18-20層)	(11.1)	2.5	4.8	2.7	2.1	(16.4)	(13.9)								二葉下層	均一(灰)	白色灰~砂粒中	497			
				S001(20層)															二葉下層	均一(灰)					

表22表
産物検査規則16 瓦 (科立瓦)

図番号	IDNo.	ワッ ド レ ット	出土地点	瓦	寸法										瓦当 分 割	瓦土色調	産物	備考	取上 No.											
					a	b	c	d	e	f	g	h	i	j						k	l	m	n	o	p	q	r			
237	T103	200704-0187	L86	SE001(20層)	(6, 6)	(6, 4)	2.7	(11.8)	2.7	4.5	2.3	2.2	(12.9)	1.9	花 ¹ ~5mmの縞、白色	花 ¹ ~5mmの縞、白色	コピキタ	491												
																			1104	200704-0191	15	SD006	3.0	(15.7)	均一(灰白)	均一(灰白)	花 ² ~5mmの縞、白色	花 ² ~5mmの縞、白色	コピキタ	811

() は検査値、[] は検査値、[] は検査値、単位:cm

瓦 (表瓦)

図番号	IDNo.	ワッ ド レ ット	出土地点	瓦	a	b	c	d	e	f	g	h	i	j	k	瓦土色調	産物	備考	取上 No.														
																				瓦土色調	産物												
237	T105	200005-0038	T4-3(沢川尾)	T017(3-1-01 29層)	(19.3)	(11.1)	8.5	2.6	(灰白)	瓦砂	瓦砂	瓦砂	瓦砂	瓦砂	瓦砂	瓦土色調	産物	備考	取上 No.														
																				T106	200004-0024	03	T017(3-1-01 29層)	(20.0)	(17.8)	8.4	2.3	瓦質(灰白)	3mm程の砂	瓦質(灰白)	372		
																				T107	200704-0244	03	T017(3-1-01 28~40層)	(22.1)	(14.6)	9.4	2.0	均一(灰白)	粗砂が瓦質	瓦質(灰白)	907		
																				T108	200704-0252	03	T017(3-1-01 28~40層)	(22.1)	(14.6)	9.4	2.0	均一(灰白)	1~3mm程の白色砂多	瓦質(灰白)	907		
																				T109	200704-0252	04	T017(3-1-01 28~40層)	(19.7)	(7.3)	6.0	1.8	瓦質多し、縞多し(灰白)	粗砂少、瓦質多	粗砂少	951		
																				T110	200704-0253	03	T017(3-1-01 28~40層)	(27.8)	(18.6)	8.0	2.8	均一(灰白)	8~15mm程の縞、白色粗砂多	瓦質	907		
																				T111	200704-0240	03	T017(3-1-01 28~40層)	(28.9)	(16.8)	(0.3)	(7.8)	2.5	均一(灰白)	10mm程の縞、0.5mm程の白色砂	瓦質	907	
																				T112	200704-0241	03	T017(3-1-01 28~40層)	(32.7)	(16.2)	4.2	13.2	7.0	2.3	均一(薄灰)	白色粗砂多、4~25mm程の縞	北加賀	907
																				T113	200704-0238	03	T017(3-1-01 28~40層)	(20.6)	(17.5)	8.2	2.1	均一(灰白)	7~10mmの縞	瓦質	907		
																				T114	200704-0235	03	T017(3-1-01 28~40層)	(35.8)	(17.7)	3.8	15.1	8.3	2.2	均一(灰白)	2mm程の粗砂多、10mm以上の縞あり	瓦質	907
																				239	T115	200704-0237	03	T017(3-1-01 28~40層)	(35.2)	17.65	3.9	14.7	9.2	2.6	5.7	均一、砂質、若い(灰白)	2mm程の粗砂、細少
T116	200704-0236	03	T017(3-1-01 28~40層)	(55.9)	(17.9)	4.3	(2.2)	8.6	2.5	(5.3)均一、若い(灰白)	2~5mmの縞、白色粗	瓦質	907																				
T117	200704-0244	03	T017(3-1-01 28~40層)	(32.9)	(16.0)	3.4	13.1	8.1	2.3	4.2均一(灰白)	0.1~0.5mm程の白色砂	瓦質	907																				
T118	200704-0245	03	T017(3-1-01 28~40層)	(19.8)	(10.2)	4.5	(5.2)	7.1	2.7	4.2均一(灰白)	粗砂少	瓦質	907																				
T119	200704-0245	04	S2009北線(3-3-01 13層)	(19.8)	(10.2)	4.5	(5.2)	7.1	2.7	4.2均一(灰白)	1~15mm程の粗少	コピキタ	1133																				
T120	200005-0033	30	坂道尾上(3-6-06 17~18層上層)	(14.5)	(10.1)	7.1	3.6	(灰白)	粗砂多	粗砂多	粗印																						
T121	200005-0034	30	坂道尾上(3-6-06 17~18層)	(14.7)	(9.7)	3.5	(7.7)	8.8	2.2	8.9(灰白)	粗砂多	粗砂多	粗印																				
T122	200005-0050	30	坂道尾上(3-6-06 17~18層下部)	(12.6)	(10.8)	4.0	(8.4)	7.1	1.8	5.7(灰)	粗砂多	粗砂多	粗印																				
T123	200005-0046	30	坂道尾上(3-6-06 18層)	(16.7)	(9.4)	4.0	(8.4)	8.6	3.4	縞(灰白)	粗砂・縞	表面全面粗粒																					
T124	200005-0042	15	SD006(3-3-12 48層付帯)	(13.1)	(7.5)	9.9	2.9	(灰)	粗砂少	白色灰中、砂粒・粗少	白色灰中、砂粒・粗少	コピキタ	811																				
T125	200704-0246	15	SD006	(14.8)	(10.0)	8.0	2.8	均一(灰)	白色灰中、縞	白色灰中、縞	白色灰中、縞	コピキタ	783																				
T126	200704-0245	15	SD006 下層	(15.8)	(9.4)	(0.6)	(7.1)	7.0	2.1	瓦質多し、縞(灰)	粗砂・縞	粗砂・縞	コピキタ	431																			
T127	200704-0248	17	SD007	(13.9)	(10.2)	(7.3)	2.2	縞(9.4)均一(灰)	白色灰中、縞	白色灰中、縞	白色灰中、縞	コピキタ	783																				
T128	200704-0247	17	SD007-②(3)	(14.9)	(12.0)	(3.4)	(7.7)	8.0	2.5	均一(灰)	白色灰中、縞	白色灰中、縞	コピキタ	391																			
T129	200704-0239	L86	SE001(20層)	(35.7)	(16.0)	4.3	13.2	8.0	2.3	4.7均一(灰白)	白色粗砂中	白色粗砂中	粗粒	491																			

() は検査値、[] は検査値、[] は検査値、単位:cm

第23表
漆物規格17 瓦 (平瓦)

() は残存値, 「」 は規定値, 単位:cm

図番	IDNo.	ワザ タイプ	出土地点	表 面	a	b	厚	胎土色調	混和剤	備考	取上 No.
241	T130_200704-0242	03	T017(3-1-01_28~46層)	横	30.8 (14.2)	22.2	3.5	1.7.濃密土均、砂質(灰)	2~10mmの最少		907
	T131_200804-0028	03	T017(3-1-01_29層)	横	(25.2)		2.9	2.0.風(灰白)	塵を含む	質善	372
	T132_200804-0018	03	T017(3-1-01_29層)	横	(15.3)	(11.7)	3.3	2.0.明い風(灰白)	塵を含む		372
	T133_200804-0025	03	T017(3-1-01_29層)	横	(15.3)	(11.7)	2.9	2.0.均(灰)	粗砂粒多	粗砂	372
	T134_200804-0028	3b	坂倉成土(3-4-06 18層上層)	横	(18.7)	(8.6)	(3.2)	2.1.均(灰)	粗砂粒多	粗砂	
	T135_200804-0028	3b	坂倉成土(3-4-06 18層中層)	横	(11.2)	(9.5)		2.1.風(白)	粗砂粒多	粗砂	
	T136_200804-0032	3b	坂倉成土(3-4-06 18層下層)	横	(12.1)	(8.9)		2.0.風(白)	粗砂粒多	粗砂	
	T137_200804-0051	3b	坂倉成土(3-4-06 17-18層上層)	横	(12.1)	(8.9)		2.0.風(白)	粗砂少	粗砂	
	T138_200804-0040	3b	坂倉成土(3-4-06 17-18層下層)	横	(12.6)	(8.5)	2.8	2.2.風(白)	粗砂少	粗砂少	
	T139_200804-0082	2b	SD101_理土	横	(10.8)	(12.5)	(2.1)	2.5.風(白)	最少		439
	T140_200704-0249	17	SD007-③	横	(13.4)	(8.4)	1.9	2.2.風平(灰白)	白色粘砂少		

瓦 (その他の瓦)

図番	IDNo.	ワザ タイプ	出土地点	表 面	a	b	厚	胎土色調	混和剤	備考	取上 No.
241	瓦瓦 T141_200704-0226	03	T017(3-1-01_28~46層)	横	10.8	8.8	5.3	均一(灰白)	2mm粒の粗砂・1mm粒の白色粘多		907
	瓦瓦 T142_200704-0227	03	T017(3-1-01_28~46層)	横	8.8	7.5	5.6	均一(灰白~灰)	1~2mmの粗砂多、細かい白色粘		907
	瓦瓦 T143_200704-0228	03	T017(3-1-01_28~46層)	横	8.3	15.2	3.6	粗い、粗なし(灰白)	3~5mmの最少、0.5mmの白色粘		907
	瓦瓦 T144_200704-0228	03	T017(3-1-01_28~46層)	横	8.3	12.5	3.9	均一(灰)	白色粘粒最少		946
242	膠瓦 T145_200704-0243	04	T017(3-1-01_28~46層)	横	(9.2)	(9.0)	2.8	均一(灰)	砂粒多		928
	膠瓦 T146_200704-0243	03	T017(3-1-01_28~46層)	横	(8.3)	(14.5)	2.0	風(灰白)	粗砂多、3~5mmの最少		907
	面戸 T147_200804-0023	03	T017(3-1-01_29層)	横	8.8	12.1	2.0	均一、赤や粘質(灰白)	5mm次の最少		372
	面戸 T148_200704-0232	03	T017(3-1-01_28~46層)	横	8.5	12.2	2.9	均一(灰)	多粒、0.5~1mmの粗砂		907
	面戸 T149_200704-0231	03	T017(3-1-01_28~46層)	横	7.4	12.6	2.8	均一(灰)	細かい白色粘		907
	面戸 T150_200704-0230	03	T017(3-1-01_28~46層)	横	12.1	13.0	2.7	均一(灰白)	3~12mmの最少	表面	907
	面戸 T151_200704-0234	03-4	T017(3-1-01_28~46層)	横	11.2	11.8	2.4	均一(灰)	3~8mmの最少、細かい白色粘多	内面粘状厚層	907
	輪蓋 T152_200804-0029	02-3	表土	横	15.4	9.6	8.6	a	6粒粒白色粘多、微		964
	輪蓋 T153_200804-0030	02-3	表土	横	18.0	(14.2)	9.9	2.2	3.5.風(灰)	粗砂、最少	320
	輪蓋 T154_200704-0229	03	T017(3-1-01_28~46層)	横	22.6	18.0	(12.3)	2.7	3.1.風(白)	内面任意、表面あり、瓦印	320
	輪蓋 T155_200704-0233	F7	T017(3-1-01_28~46層)	横	11.5	(8.6)	7.6	2.0	2mmの粗砂・細かい白色粘多	粗印、瓦印	907
	輪蓋 T156_200804-0045	15	SD006_上段	横	(7.8)	(7.6)	1.8	5.1	3.1.風(灰)	表面にキツ砂多い	1196
不明	T157_200804-0040	KL5-6	カウラン	横	(11.0)	(11.3)	8.5	(硬灰)	粗砂粒少	裏面に穴あり	
不明	T158_200804-0031	E4	329南面	田	13.4	(13.4)	8.2	(灰白~灰)	粗砂粒少	棟瓦か	353

() は残存値, 「」 は規定値, 単位:cm

第24表
遺物類図表18 石製品

図番号	JNB6	グランド	出土地品	材質	器種	最大長	最大幅	最大厚	重量	備考	単位: cm ²	
243	S1	200704-503	R2	凝灰岩	溝の蓋か	37.5 (21.7)	29.2 (13.0)	10.0 (5.5)	3850	溝蓋手彫幅3.7×厚2.9	取上No 373	
	S2	200704-507	R2	凝灰岩		10.4 (5.5)	10.4 (5.5)	10.4 (5.5)	1014		36	
	S3	200704-512	Jk5	凝灰岩		502.2 (25.4)	10.7 (5.2)	4750	溝蓋手彫幅5.0×厚3.8		1115	
	S4	200704-509	Jk5	凝灰岩		32.2 (25.4)	9.3 (5.2)	6400			843	
	S5	200704-508	Jk3	砂岩	石白(蒸白)	上部径34.4	下部径25.4	7.1	1700	下臼, 白面径20.0, 溝10, 8分画	52	
	244	S6	200804-505	凝灰岩		18.6 (21.4)	11.1 (22.7)	3500			128	
	S7	200804-504	3241 表土	凝灰岩		16.8	13.5	2300	段幅6.1×3.9		128	
	S8	200805-509	Jk1.5-6	凝灰岩	SM002-SM003 の部材か	(17.2)	(10.0)	7.2	720	P210-209の可能性あり, 溝蓋手彫幅 2.0×厚3.8		
	S9	200704-502	J2	砂岩		32408 栗石	下部径17.4	6.4	1750	中央部厚4.1, 縁幅1.8	931	
	S10	200704-501	J2	凝灰岩		32408 栗石	(11.5)	2.7	300		916	
	S11	200704-513	L4	SM002	バンドコ	37.2	15.9	7.0	4100		1078	
	S12	200704-S11	KL4-5	SM002	SM002の底石	(52.3)	(22.0)	7.0	6050		736	
	245	S13	200604-S04	KL4-5	SM002の部材	34.8	(25.2)	7.6	5000			
	S14	200604-S05	KL4-5	SM002	SM002の部材	(34.7)	24.8	7.4	5850	溝蓋手彫幅1.9×厚3.8		
	S15	200704-S10	KL4	SM002	SM002の部材	35.5	19.8	14.4	15900		757	
	S16	200604-S03	KL4-5	SM002	SM002の部材	(27.9)	19.7	7.3	4150	溝蓋手彫幅1.5cm×厚3.6cm		
	246	S17	200604-S02	KL4	SM002	SM002の部材	51.1	(21.4)	6.8	5800		
	S18	200604-S01	KL4	SM003-SK019	SM003の部材	(53.6)	(24.5)	7750	側板最大高17.5×最大厚5.3, 内法 16.0			
	S19	200604-S06	KL4-5	SM002	SM002の部材	(63.2)	(30.8)	9.0	13100			
	247	S20	200604-S08	KL4-5	SM002の部材, 蓋か	(33.1)	33.5	8.7	8500			
	S21	200604-S07	KL4-5	SM002	SM002の部材	21.4	7.4	7.3	1100			
	S22	200704-S06	Jk4	SM003	SM003の部材, 蓋か	(38.0)	(28.8)	7.5	7300	側板最大高11.3	1113	
	S23	200704-S03	I8	SK007	石白(粉挽)	上部径28.2	下部径17.0	14.3	2800	上臼, 穴上部径(4.0), 5分画	405	
	S24	200704-S05	Jk4	SM003	SM003の部材, 蓋か	(31.3)	28.1	8.6	8150	側板最大高16.8	1113	
	S25	200704-S04	KL4	SK019	SM003の部材	(53.0)	24.6	7750	側板最大高18.5, 内法15.0		695	
	S26	200804-S02	46-3 裏込	9	石白(蒸白)	下部径18.2	(7.0)	1700	上臼, 穴上部径(2.6), 8分画か		217	
	S27	200804-S01	C1段 栗石	凝灰岩	石白(粉挽)	上部径(17.4)	下部径(5.0)	9.2	2030	下臼, 8分画	38	

図番号	図名	ワット	出土地点	材質	器種		計部				中部		重量	備考		
					形	形	b	d	g	f	e	a			c	
249	M1	200703-1	G1-3	近現代器	形	(S.3)	(H.0)	(S.0)	(L.0)	(E.0)	(S.3)	(L.4)	(S.1)	0.60(既添)0.1		
M2	200704-1	G5-1	近現代器	形	(G.4)	(L.0)	(S.0)	(L.0)	(S.3)	(S.3)	(S.3)	(L.4)	(S.1)		0.70(既添)0.2	
249	M1	200703-1	G4	カタン	材質	最大値										最大値
M1	200704-1	M0-7	カタン	釘(頭先)	13.4									135.10		
M1	200704-1	M16	カタン	釘(頭先)	2.6									7.00(既添)通空		
M6	200704-1	M15	36	カタン	2.7									10.00(既添)		
M6	200704-1	M15	36	カタン	1.75									4.21(既添)		
M7	200704-1	M14	J6.5	カタン	2.4									10.00(既添)		
M8	200704-1	M16	R2-3-1	カタン	2.2									幅0.8、火燭状の彫刻装飾の部品の		
M9	200704-1	M08	R2-3-1	カタン	11.5									幅0.8、火燭状の彫刻装飾の部品の		
M10	200704-1	M09	I2	S004 珪土	8.2									幅0.8、火燭状の彫刻装飾の部品の		
M11	200704-1	M10	I6	S002 珪土	8.1									幅0.8、火燭状の彫刻装飾の部品の		
M12	200704-1	M11	I6	S002 珪土	6.3									幅0.8、火燭状の彫刻装飾の部品の		
M13	200704-1	M12	J5	P006 珪土	2.5									幅0.8、火燭状の彫刻装飾の部品の		
M14	200704-1	M13	J5	P006 珪土	0.8									幅0.8、火燭状の彫刻装飾の部品の		
M15	200605-1	M7	J5, M3 ¹	T010 硬面中層	5.0									幅0.8、火燭状の彫刻装飾の部品の		
M16	200605-1	M6	J5, M3 ¹	T010 硬面中層	11.7									幅0.8、火燭状の彫刻装飾の部品の		
M17	200605-1	M12	I2	T016(3.5-10.21~27層)	1.2									幅0.8、火燭状の彫刻装飾の部品の		
M18	200605-1	M06	3a	製造成土(3~6)1.0層)	2.2									幅0.8、火燭状の彫刻装飾の部品の		
M19	200605-1	M4	3a	製造成土(3~6)7.30層(上面)	2.5									幅0.8、火燭状の彫刻装飾の部品の		
M20	200605-1	M05	3a~d	製造成土(3~6)05.91層)	2.5									幅0.8、火燭状の彫刻装飾の部品の		
M21	200605-1	M1	3a	製造成土(3~6)12)	2.3									幅0.8、火燭状の彫刻装飾の部品の		
M22	200605-1	M2	3d	製造成土(3~6)12)	1.8									幅0.8、火燭状の彫刻装飾の部品の		
M23	200605-1	M03	3d	製造成土(3~6)12)	2.5									幅0.8、火燭状の彫刻装飾の部品の		
M24	200804-1	M11	AP-9(0.6-9)M1				2.4									幅0.8、火燭状の彫刻装飾の部品の
M25	200804-1	M07	AP-10(0.6-9)M2				2.4									幅0.8、火燭状の彫刻装飾の部品の
M26	200804-1	M08	AP-11(0.6-9)M3				2.4									幅0.8、火燭状の彫刻装飾の部品の
M27	200804-1	M06	M3				2.4									幅0.8、火燭状の彫刻装飾の部品の
M28	200804-1	M03	M5-2(0.6-3)				2.4									幅0.8、火燭状の彫刻装飾の部品の
M29	200804-1	M05	M5-2(0.6-3)				2.4									幅0.8、火燭状の彫刻装飾の部品の
M30	200804-1	M10	M6-5(0.7-8)				2.4									幅0.8、火燭状の彫刻装飾の部品の
M31	200804-1	M13	M6-6(0.7-8)				2.4									幅0.8、火燭状の彫刻装飾の部品の
M32	200804-1	M12	M6-6(0.7-8)				2.4									幅0.8、火燭状の彫刻装飾の部品の
M33	200804-1	M20	M6-6(0.7-8)				2.4									幅0.8、火燭状の彫刻装飾の部品の
M34	200804-1	M02	AA-2(A15-2)				7.8									幅0.8、火燭状の彫刻装飾の部品の
M35	200804-1	M01	B4-5(0.5-5)				7.4									幅0.8、火燭状の彫刻装飾の部品の
M36	200804-1	M04	B5-9(0.6-9)				7.8									幅0.8、火燭状の彫刻装飾の部品の
M37	200804-1	M16	B6-1(0.62-1)				6.4									幅0.8、火燭状の彫刻装飾の部品の
M38	200804-1	M14	C1-1 ²				7.0									幅0.8、火燭状の彫刻装飾の部品の
M39	200804-1	M17	C5-1				9.4									幅0.8、火燭状の彫刻装飾の部品の
M40	200804-1	M19	C10				9.4									幅0.8、火燭状の彫刻装飾の部品の
M41	200804-1	M09	AP-6(0.58~8級)				(18.5)									幅0.8、火燭状の彫刻装飾の部品の
M42	200804-1	M18	AA-9 ¹				(9.2)									幅0.8、火燭状の彫刻装飾の部品の

資材・木製品 (金属製品)

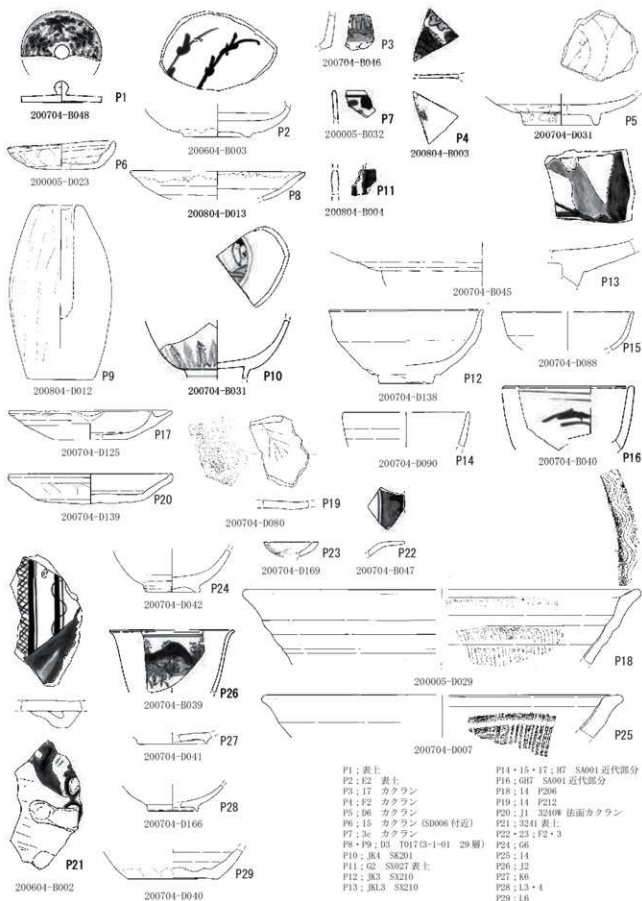
() には存在値、「」には不存在 単位:cm³

図番号	品名	ワット	出土地点	材質	器種	最大長	最大幅	最大厚	直径値	重量	備考	地上高
B21	M13	200704-M22	B0-10-B0-11-12間	鉄	釘(頭影)	(18.8)	1.9	0.9		70.84		252
	M14	200704-M15	52-3裏込	鉄	小釘	(7.5)		0.2		13.52		210
	M15	200704-M21	S206下層	鉄	釘(小)	(31.4)	刃幅3.1	0.3		81.50	刃幅2.25	2582
	M16	200704-M21	S2006	鉄	釘(小)	(31.4)	(4.2)	0.6		84.50		1282
	M17	200704-M15	S2006	銅	釘	3.3	0.5	0.3		1.70		1319
	M18	200704-M19	S2002	銅	釘	2.4	0.4	0.4	0.7×0.7	1.40		1320
	M19	200704-M20	S2002	銅	釘	2.9	0.3	0.3	0.7×0.6	0.60		1320
	M20	200704-M25	S2002	鉄	釘	3.6	0.6	0.6		6.40		265
	M51	200704-M2	S2003	銅	釘	外径(6.0)	内径(4.8)	0.6		6.20		1317
	M52	200704-M17	S2002	鉄	火鋸ノ	(30.0)	0.6	0.6		28.10	木質部分最大長9.2×最大幅1.2×最大厚1.1	1318
	M53	200704-M18	S2002	銅(少量)	小柄	口径2.5	刃幅2.5	底径5.2		64.80		483
	M54	200704-M63	S2007	鉄	小柄	(7.8)	刃幅1.1	0.3		5.10	茎幅0.75	1201
	M55	200704-M04	S2007-②-⑤	鉄	釘(頭影)	(4.2)	0.3	0.4	0.9×0.4	2.10		302
	M56	200704-M05	S2010	銅	釘	2.1	0.3	0.3	0.8×0.7	0.90		302
	M57	200704-M06	S2010	銅	釘	2.3	0.3	0.3	0.8×0.6	0.90		302
	M58	200704-M07	S2011	鉄	釘(頭影)	(4.0)	0.6	0.3	0.7×0.8	3.20		359
	M59	200704-M24	S2018	鉄	鎌	刃部最大長 (11.4)	刃部最大幅 (3.9)	厚(0.4)		107.40	木質部分最大長(7.3)×最大幅(3.1)×最大厚(0.7)×口幅(0.6)×外径(3.1)	1231
左様 取柄	200704-M23	J3	32104盛土	銅		(3.0)	(2.0)					1240

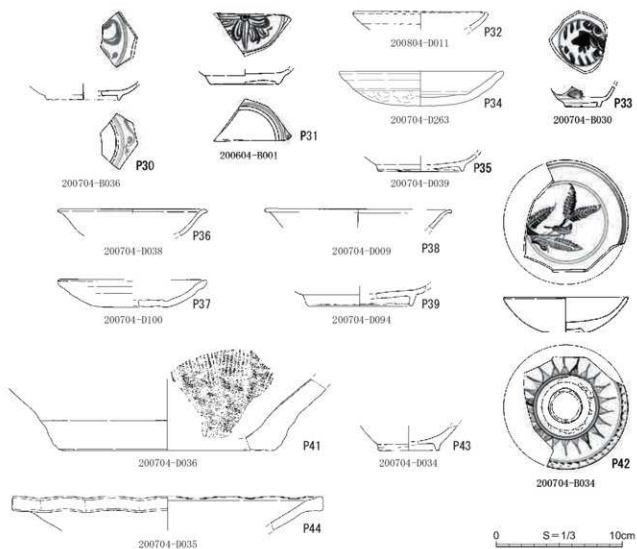
金属・木製品 (木製品)

() には存在値、「」には不存在 単位:cm

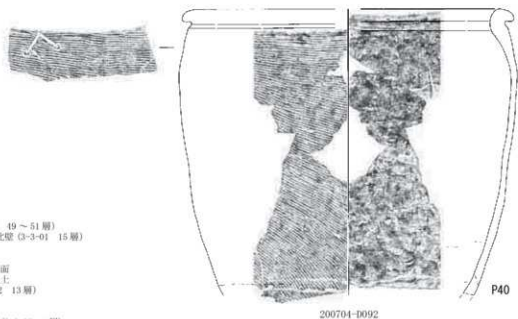
図番号	品名	ワット	出土地点	材質	器種	口径	直径	高さ	備考
B21	M1	200605-M08	3d	銅	筒	(14.0)		(2.0)	漆塗



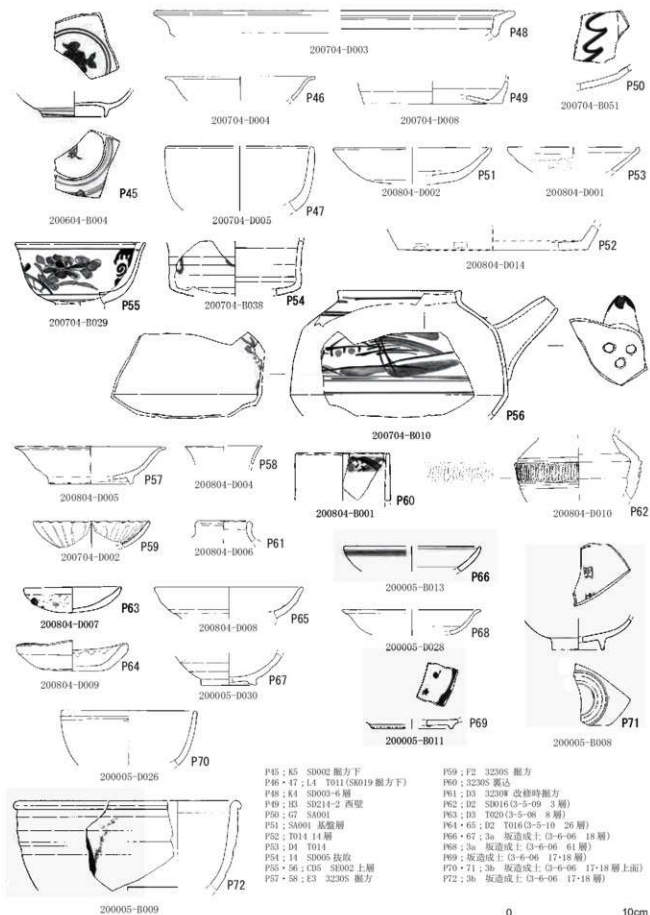
第219図 遺物実測図 陶磁器・土器1 (S=1/3)



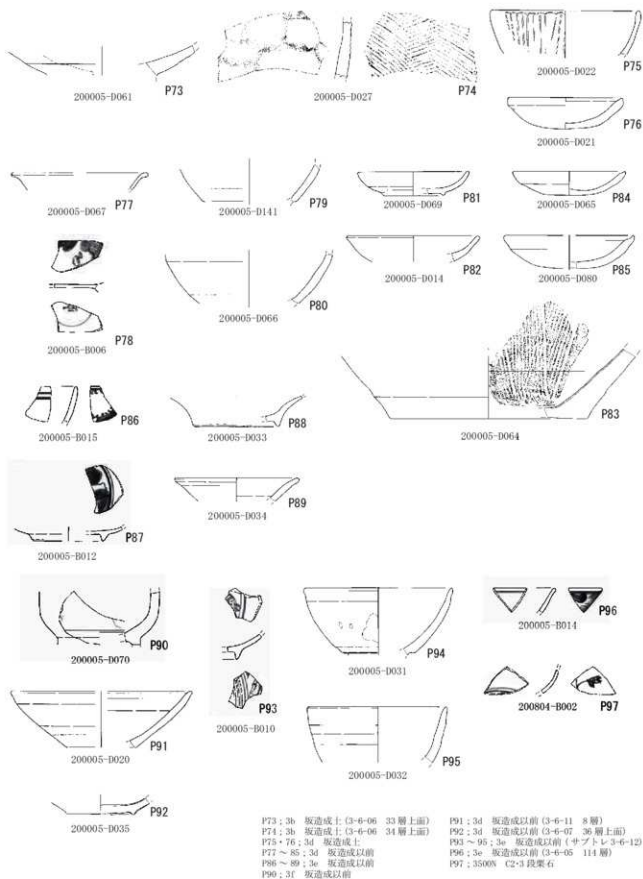
- P30 : G5 整地層
 P31 : J3 上面
 P32 : B2 T017 (3-1-01 49 ~ 51 層)
 P33・34 : K4 SD209 北壁 (3-3-01 15 層)
 P35 : J4 SX014
 P36・37 : K4
 P38 : J3 3210W 板取下面
 P39・40 : J3 3210W 盛土
 P41 : J2 3210W (3-3-22 13 層)
 P42 : J7 3210S 板方
 P43 : J7 SD203 板方
 P44 : J67 3210S 板方 (3-3-29 1 層)



第 220 図 遺物実測図 陶磁器・土器 2 (S=1/3・S=1/6)

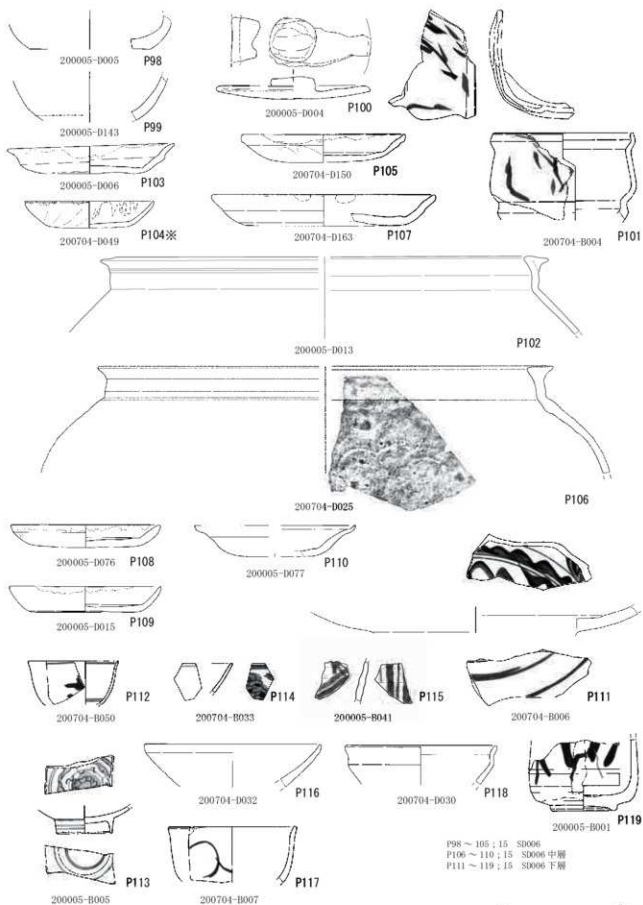


第 221 图 遺物実測図 陶磁器・土器 3 (S=1/3)

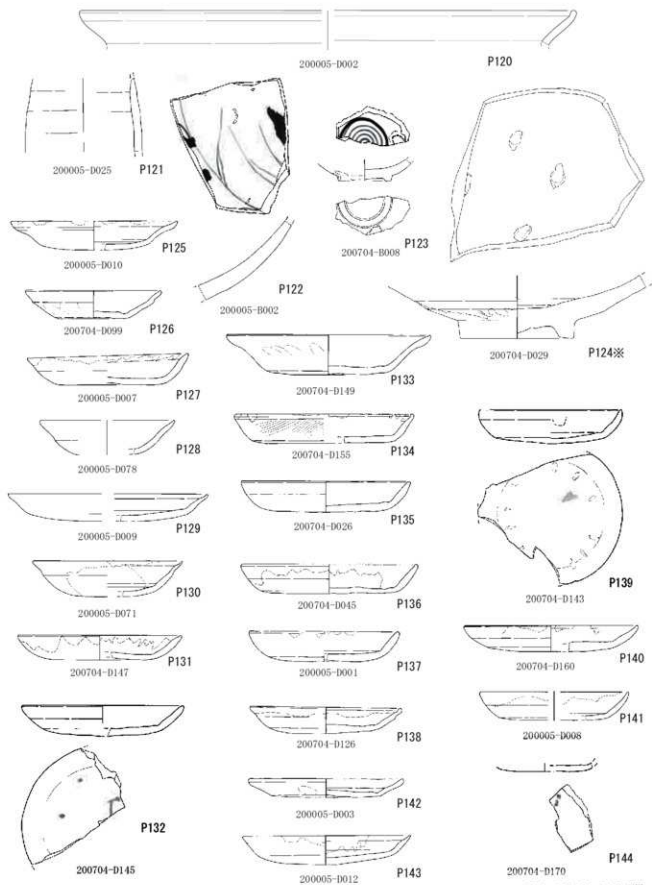


第222図 遺物実測図 陶磁器・土器4 (S=1/3)

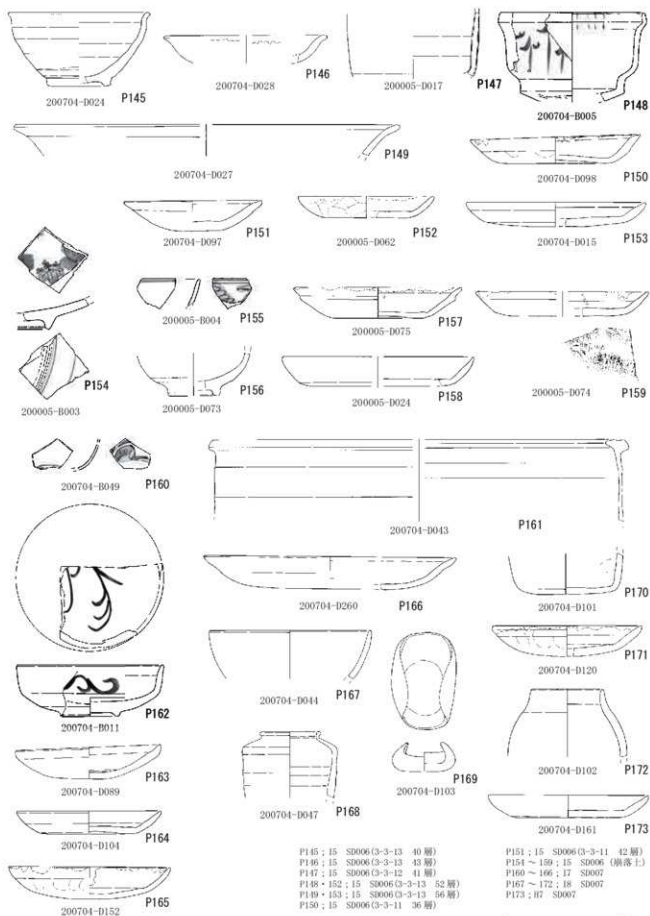
0 10cm



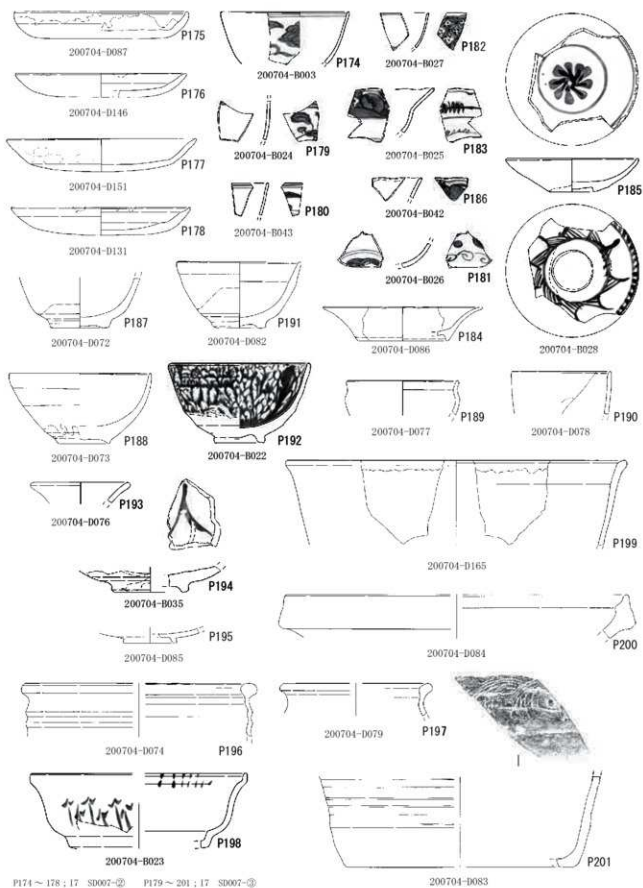
第 223 図 遺物実測図 陶磁器・土器 5 (S=1/3)



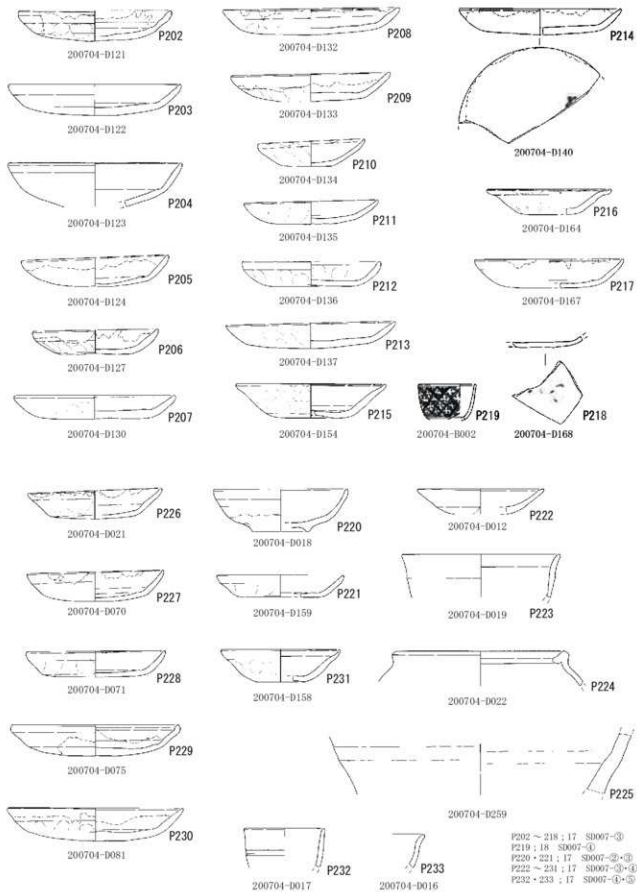
第 224 図 遺物実測図 陶磁器・土器 6 (S=1/3)



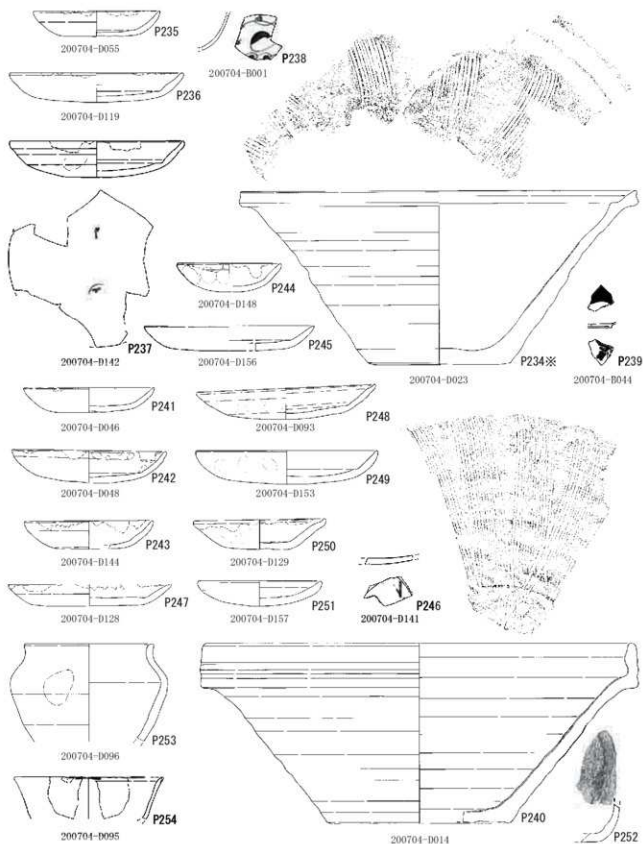
第 225 図 遺物実測図 陶磁器・土器 7 (S=1/3)



第226图 遺物実測図 陶磁器・土器8 (S=1/3)



第 227 图 遺物実測図 陶磁器・土器 9 (S=1/3)

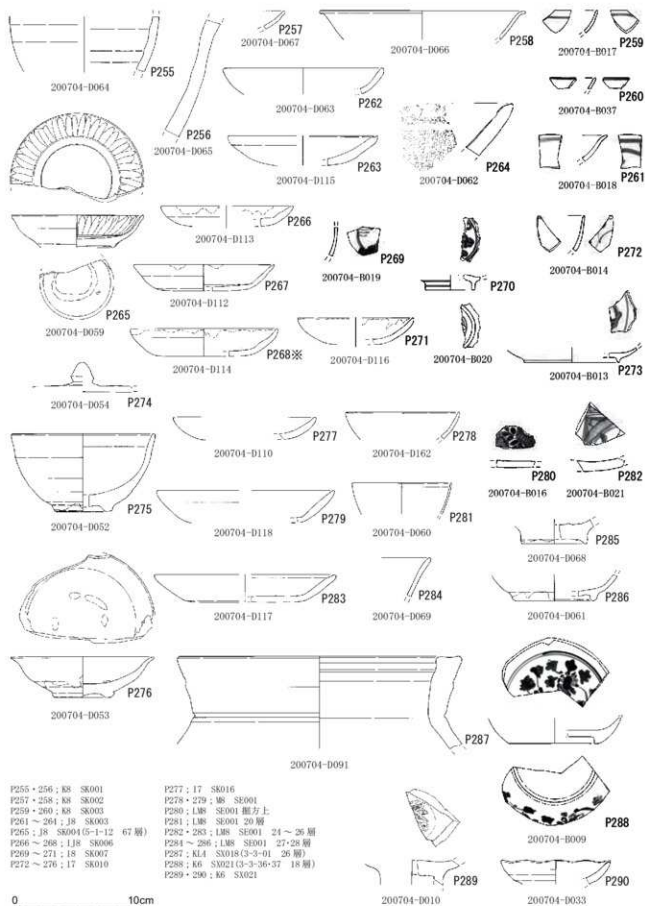


P234・238～245；17 SD007-②～⑤
 P235～237；17 SD007-③～⑤
 P246；15 SD007-②～⑤
 P247；17 SD007(5-1-01 56層)
 P248；18 SD007(5-1-06 82層)
 P249；18 SD007(5-1-06 88層)

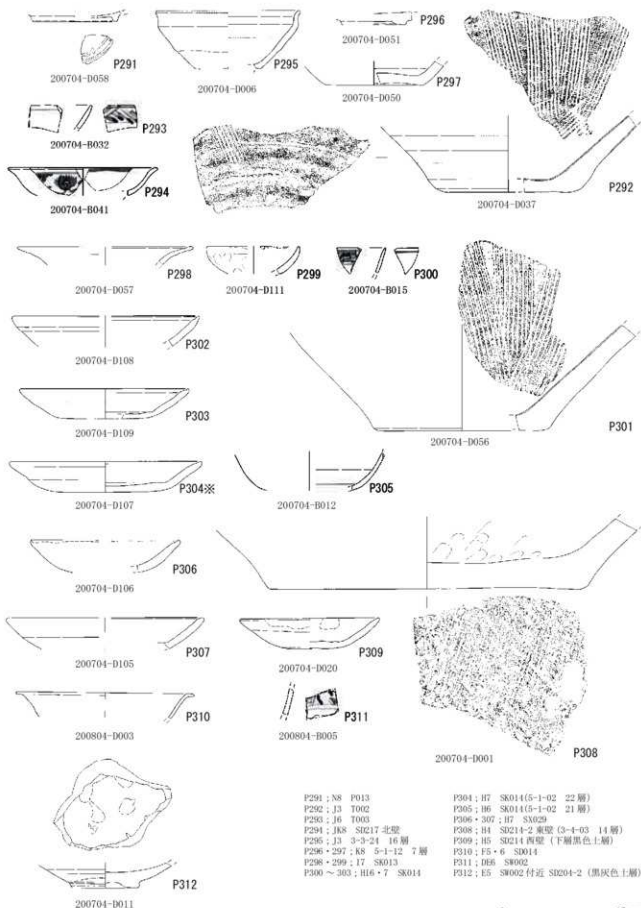
P250；17 SD007(5-1-02 79層)
 P251；17 SD007(5-1-02 94層)
 P252；18 SD007(5-1-06 79層)
 P253；16 3-3-25 51層
 P254；16 3-3-25 59層

第228図 遺物実測図 陶磁器・土器 10(S=1/3)

0 10cm



第229図 遺物実測図 陶磁器・土器 11(S=1/3)



P291: N8 P013

P292: J3 T002

P293: J6 T003

P294: J8K SD217 北壁

P295: J3 3-3-24 16層

P296・297: K8 5-1-12 7層

P298・299: I7 SK013

P300 ~ 303: H16・7 SK014

P304: H7 SK014(5-1-02 22層)

P305: H6 SK014(5-1-02 21層)

P306・307: H7 SK029

P308: H4 SD214・2東壁(3-4-03 14層)

P309: H5 SD214西壁(下層黒色土層)


P310: F5・6 SD014

P311: DE6 SW002

P312: E5 SW002付近 SD204-2 (黒灰色土層)


第230図 遺物実測図 陶磁器・土器 12(S=1/3)

0 10cm

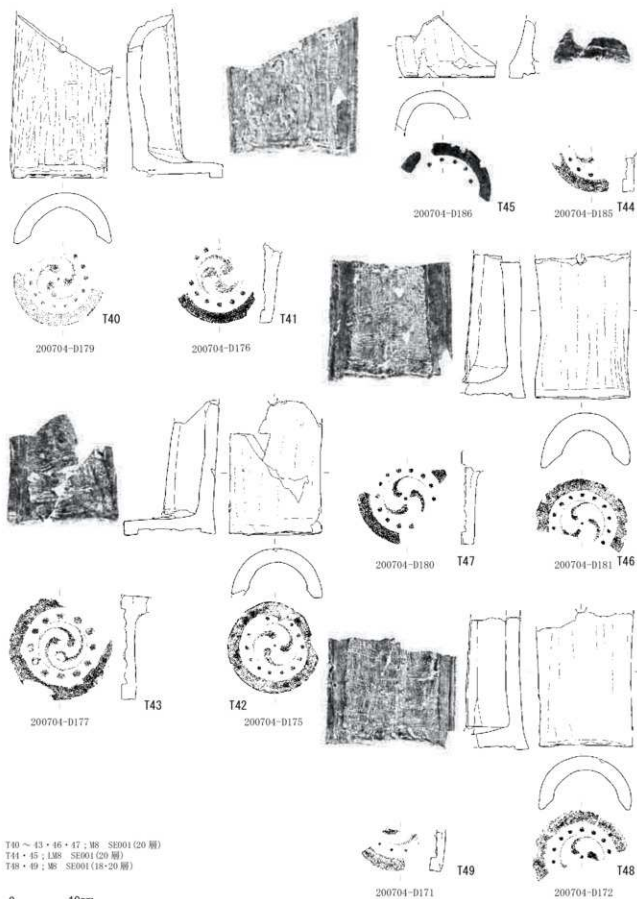


T1・2・4; E3 カクラン
 T3; JHT カクラン
 T5; F4 カクラン
 T6; E7 近現代
 T7; F3 近現代
 T8; E3 近代以降
 T9; D3 T017(3-1-01 29層)
 T10; DE3 T017(3-1-01 28~46層)
 T11; F2 T017(3-1-01 28~46層)
 T12~14・16; E3 T017
 G-1-01 28~46層)
 T15; D4 T017(3-1-01 28~46層)
 T17; H2 SD201
 T18; G8 SD201
 T19; H8 SD215
 T20; J8 SD215

第 231 図 遺物実測図 瓦 I (S=1/6)

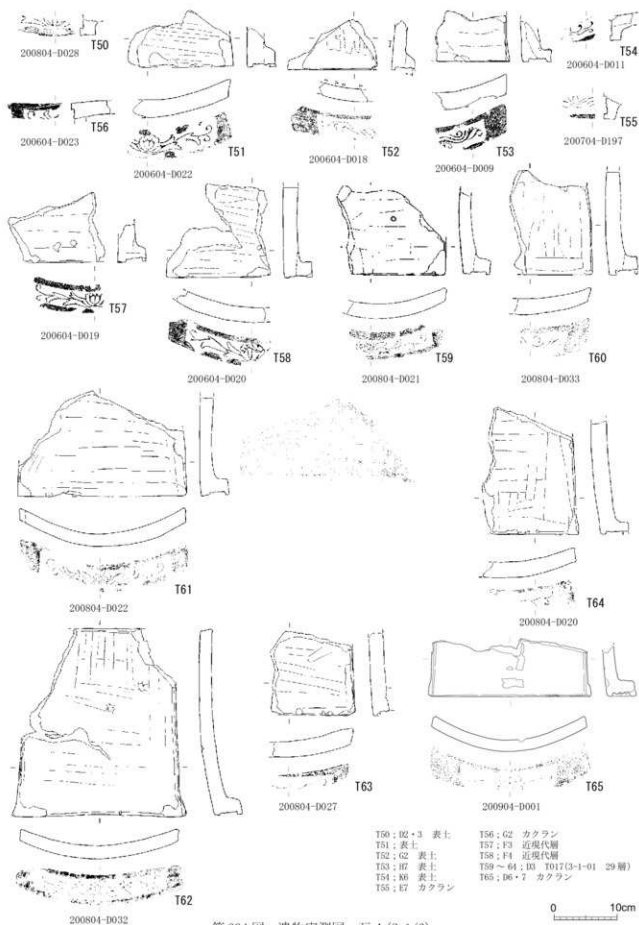


第 232 图 遺物実測図 瓦 2 (S=1/6)




T40 ~ 43・46・47・48 SED01(20層)
 T41・45・138 SED01(20層)
 T48・49・56 SED01(18・20層)

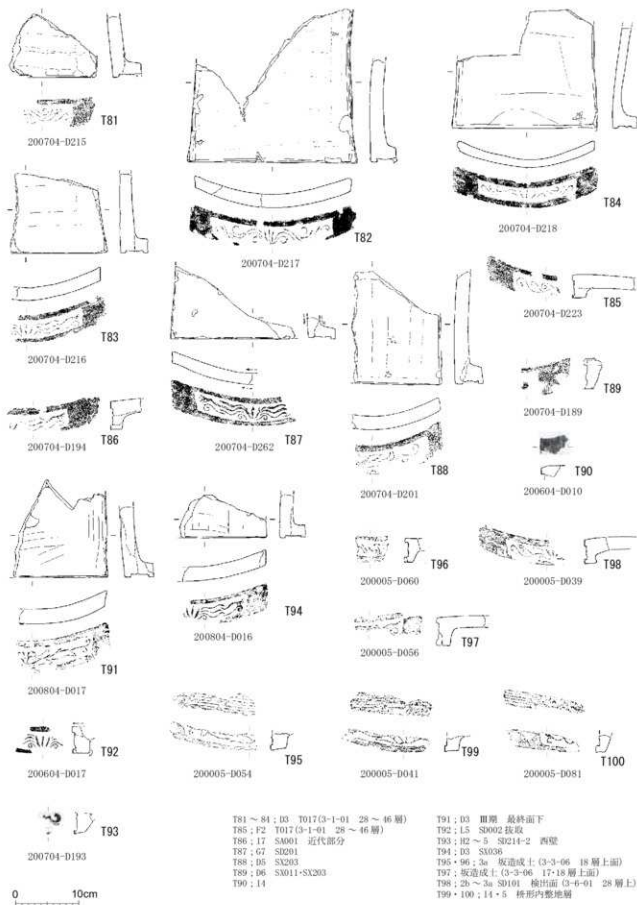
第233図 遺物実測図 瓦3 (S=1/6)




第234図 遺物実測図 瓦4 (S=1/6)



第 235 图 遺物実測図 瓦 5 (S=1/6)




第 236 图 遺物実測図 瓦 6 (S=1/6)



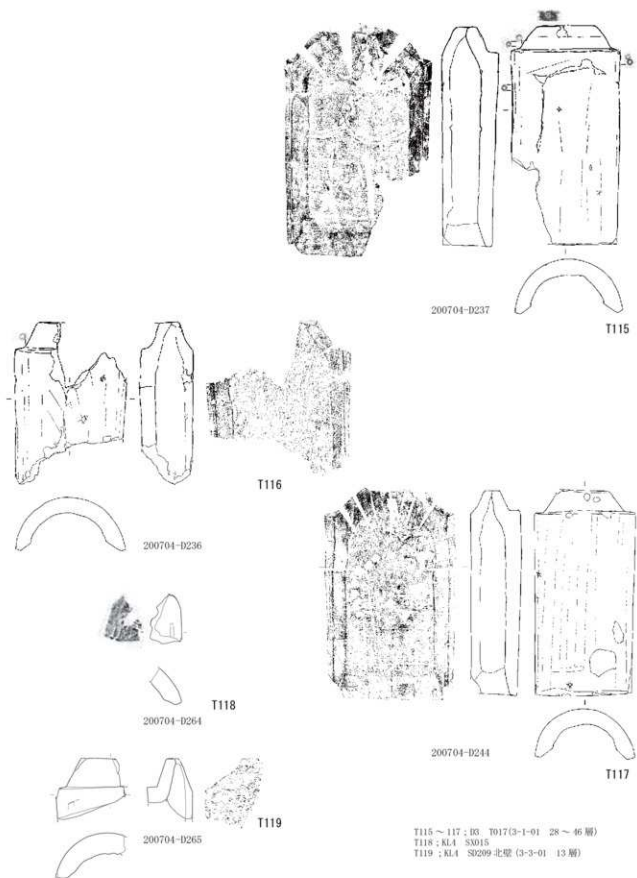
第237図 遺物実測図 瓦7 (S=1/6)

0 10cm



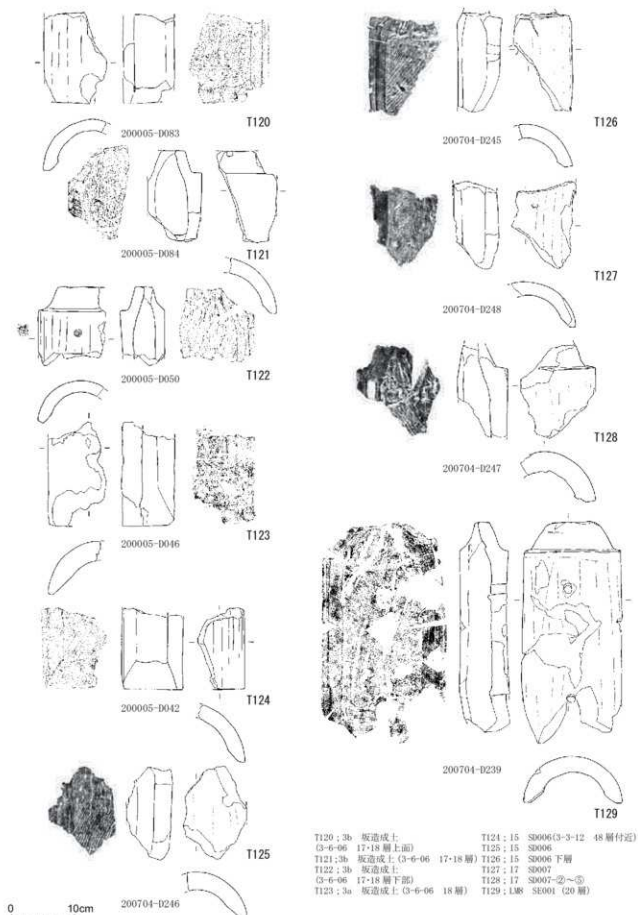
T110 ~ T114 ; B3 T017(3-1-01) 28 ~ 46 層)

第 238 図 遺物実測図 瓦 8 (S=1/6)

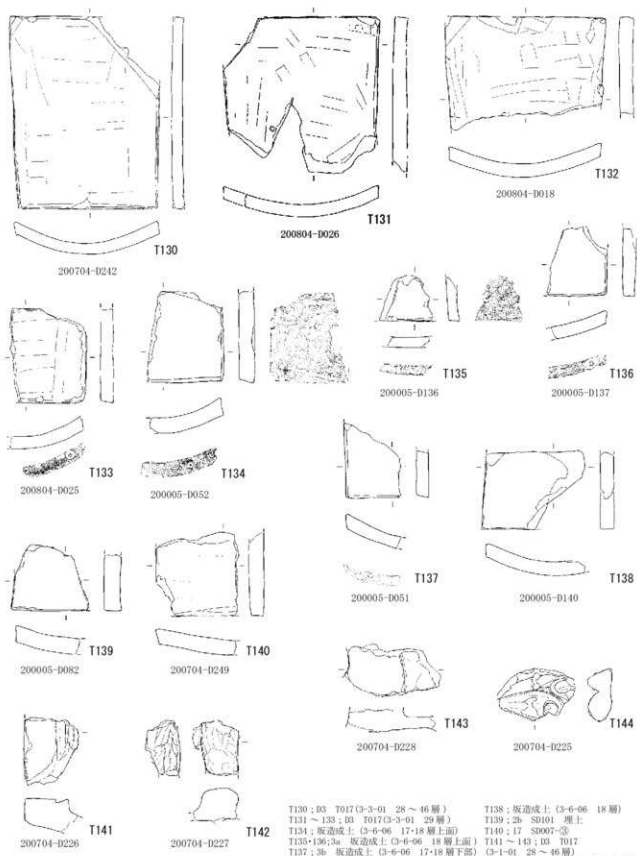


T115 ~ 117 ; DG T017(3-1-01 28 ~ 46 層)
 T118 ; KL4 53015
 T119 ; KL4 S0209 北壁 (3-3-01 13 層)

第 239 図 遺物実測図 瓦 9 (S=1/6)




第240图 遺物実測図 瓦10(S=1/6)



T130 : B3 T017(3-3-01 28~46層)
 T131 ~ 133 : D3 T017(3-3-01 29層)
 T134 : 坂造成土 (3-6-06 17・18層上面)
 T135・136・3a : 坂造成土 (3-6-06 18層上面)
 T137 : 3b : 坂造成土 (3-6-06 17・18層下部)
 T138 : 坂造成土 (3-6-06 18層)
 T139 : 2b SD101 埋土
 T140 : 17 SD007-③
 T141 ~ 143 : D3 T017 (3-1-01 23~45層)
 T144 : E3 T017(3-1-01 28~46層)

第 241 図 遺物実測図 瓦 11 (S=1/6)

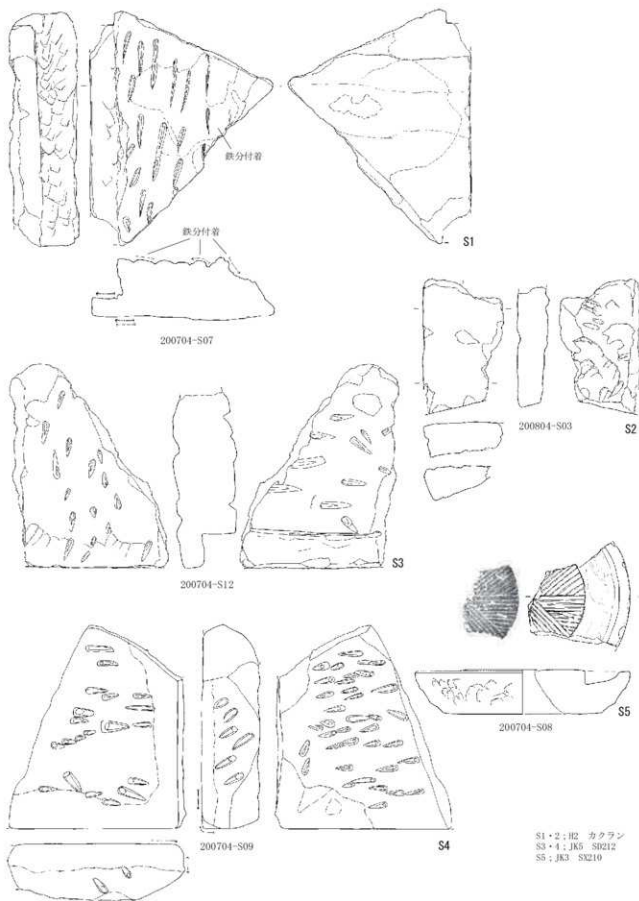
0 10cm



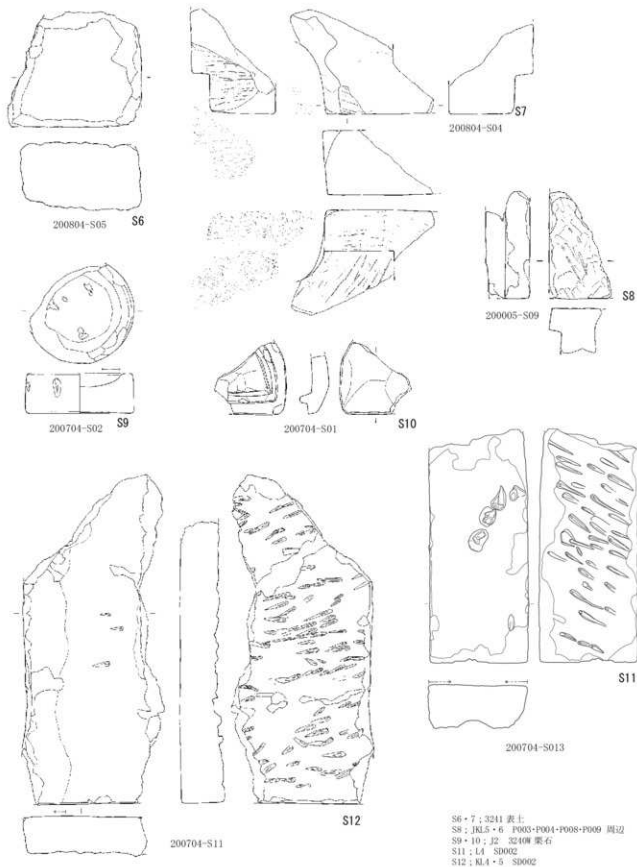
T145 ; D1 T017(3-1-01) 28 ~ 46層
 T146 ; 148 ~ 150・154 ; 93 T017(3-1-01) 28 ~ 46層
 T147 ; D3 T017(3-1-01) 29層
 T151 ; D3・4 T017(3-1-01) 28 ~ 46層
 T152 ; 153 ; D2・3 表上
 T155 ; F7 T017(3-1-01) 28 ~ 46層

T156 ; 15 S0006 上位
 T157 ; 8J.5・6 カクラン
 T158 ; E4 323 南側 Ⅲ期最終面

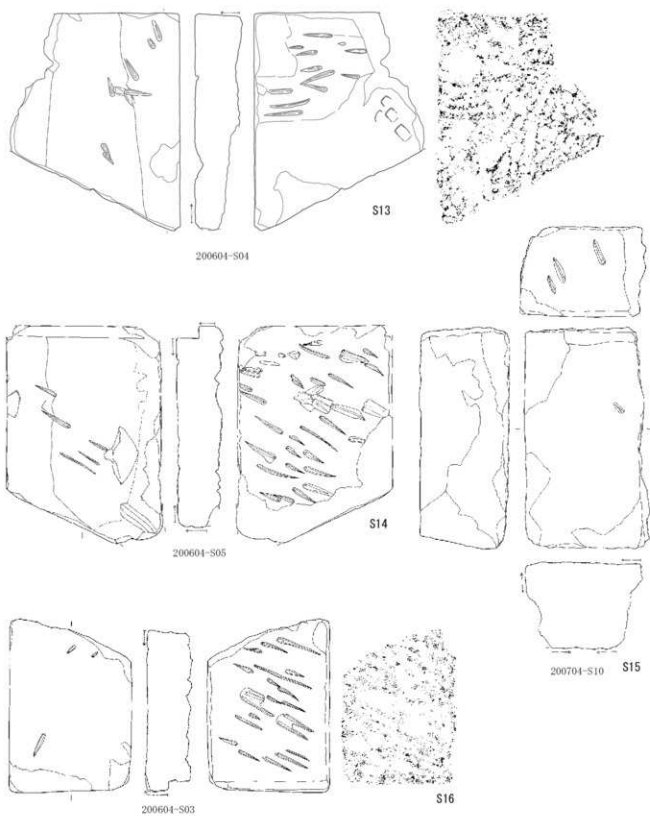
第242図 遺物実測図 瓦12(S=1/6)



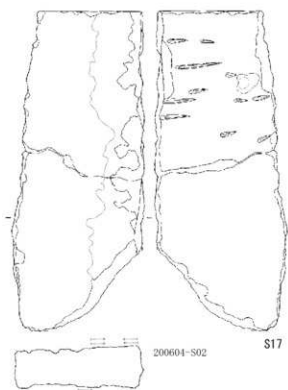
第243図 遺物実測図 石製品1 (S=1/6)



第244図 遺物実測図 石製品2 (S=1/6)

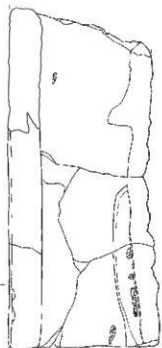


第 245 図 遺物実測図 石製品 3 (S=1/6)



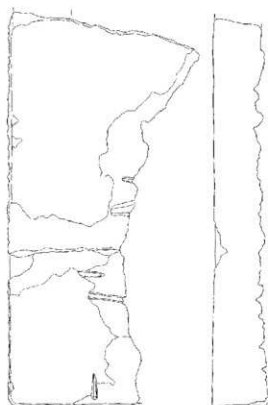
200604-S02

S17



200604-S01

S18



200604-S06




S19

S17 : KLA S0002 抜取
 S18 : KLA S0002
 *SK019 抜取
 S19 : KLA・5
 S0002 抜取

0 10cm

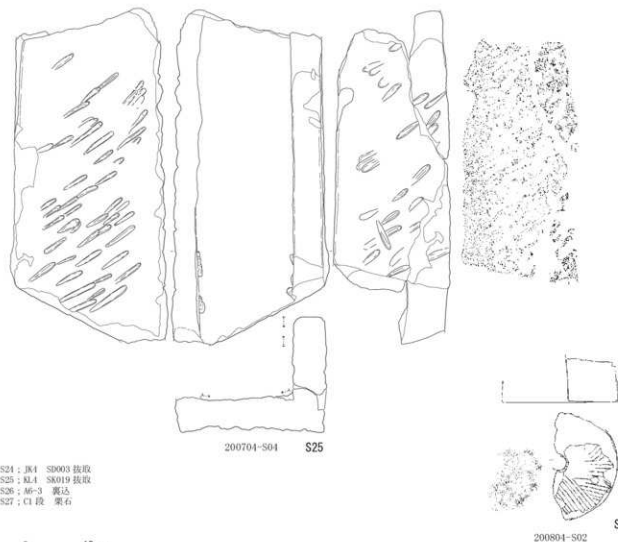
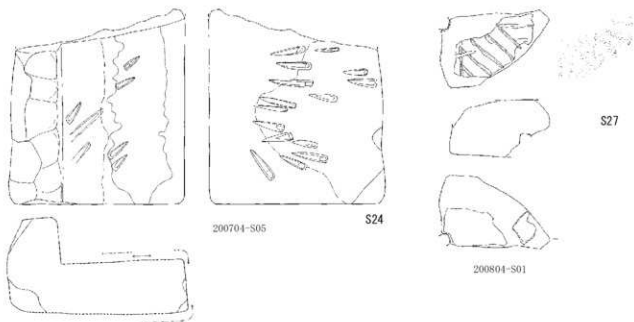
第 246 図 遺物実測図 石製品 4 (S=1/6)



S20・21：KL4・5 S0002 抜取
 S22：JK4 S0003 抜取
 S23：18 SK007

第 247 図 遺物実測図 石製品 5 (S=1/6)

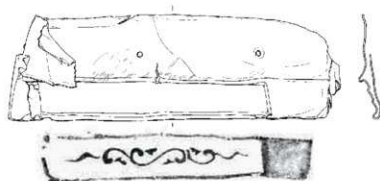
0 10cm



S24 ; Jk4 SD003 抜取
 S25 ; K1A SK019 抜取
 S26 ; A6-3 裏込
 S27 ; C1段 栗石

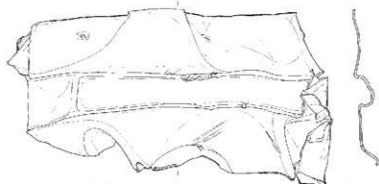
0 10cm

第248図 遺物実測図 石製品6 (S=1/6)




200604-M01

M1



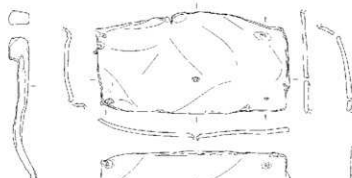
200604-M02

M2



200604-M02

M2



200704-M16

M8

200704-M08

M9

200704-M15

M5



200005-M17

M6



200704-M14

M7



200704-M10

M11



200704-M11

M12



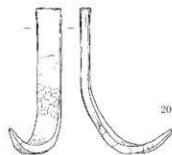
200704-M12

M13



200704-M13

M14



200005-M16

M16



200005-M07

M15



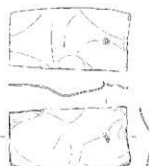
200005-M06

M18



200804-M21

M17



200704-M09

M10

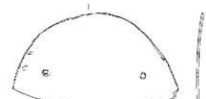
M1・2; G2・3 近現代銅
 M3; G4 カクラン
 M4; D6・7 カクラン
 M5; F6 S207
 M6; 3b 板造成土
 (3-6-06 17-18層)
 M7; J85 上面
 M8; H2・3・4 カクラン

M9・10; 12 S0004 埋土
 M11・12; 16 S0002 抜取
 M13・14; J5 P006 抜取
 M15・16; IJ5, KL5・6
 T010 壁面中層
 M17; D2 T016
 (3-5-10 21~27層)
 M18; 3a 板造成土
 (3-4-01 16層)

200904-M01

M4

0 S=1/1 5cm



200604-M03

M3



200704-M15

M5



200005-M17

M6



200704-M14

M7



200704-M10

M11



200704-M11

M12



200704-M12

M13

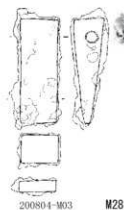
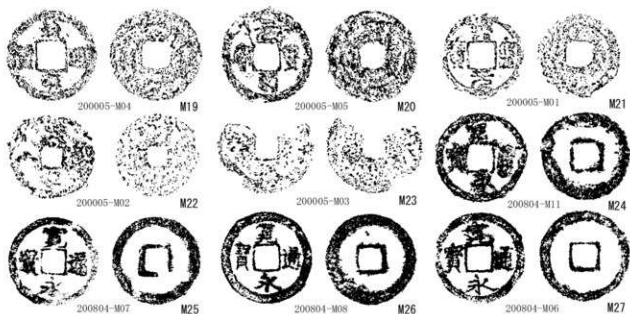


200704-M13

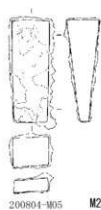
M14

第249図 遺物実測図 金属・木製品1 (S=1/1・S=1/3)

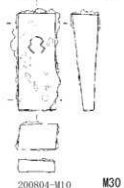
0 S=1/3 10cm



200804-M03 M28



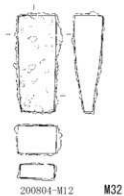
200804-M05 M29



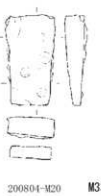
200804-M10 M30



200804-M13 M31

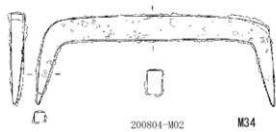


200804-M12 M32

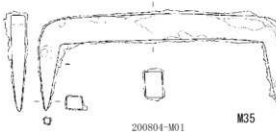


200804-M20 M33

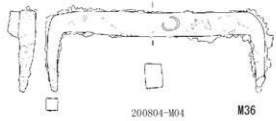
0 S=1/1 5cm



200804-M02 M34



200804-M01 M35

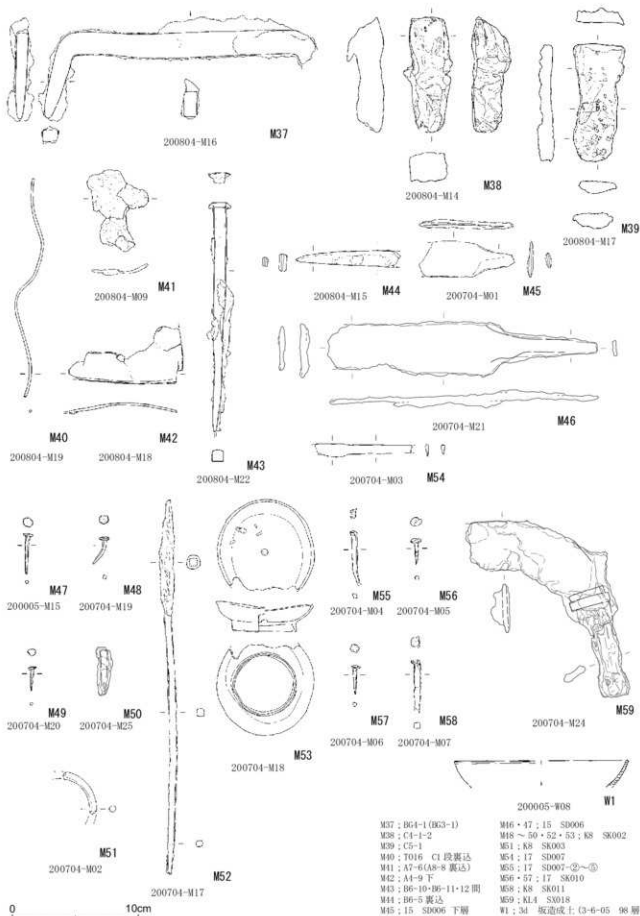


200804-M04 M36

- M19 : 3c 造以前 (3-6-07 36層上面) M28 : B5-2 (B6-3)
 M20 : 3c ~ d 坂造以前 (3-6-05 91層) M29 : B5-8 (B6-9)
 M21 : 3c 坂造以前 (3-6-12) M30 : B6-5 (B7-1)
 M22 : 23 : 34 坂造以前 M31 : B6-6 (B7-8)
 M24 : A5-9 (A6-9) No. 1 M32 : B6-6 (B7-8-1)
 M25 : A5-10 (A6-9) No. 2 M33 : D0-11-S3027 (5段目) との接点
 M26 : A5-10 (A6-9) No. 3 M34 : A4-2 (A5-2)
 M27 : A6 裏込 M35 : B4-5 (B5-5)
 M36 : B5-9 (B6-9)

0 S=1/3 10cm

第250図 遺物実測図 金属・木製品2 (S=1/1・S=1/3)



第251图 遺物実測図 金属・木製品3 (S=1/3)



第 252 图 遺物写真 陶磁器・土器 1



第253图 遗物写真 陶磁器・土器2



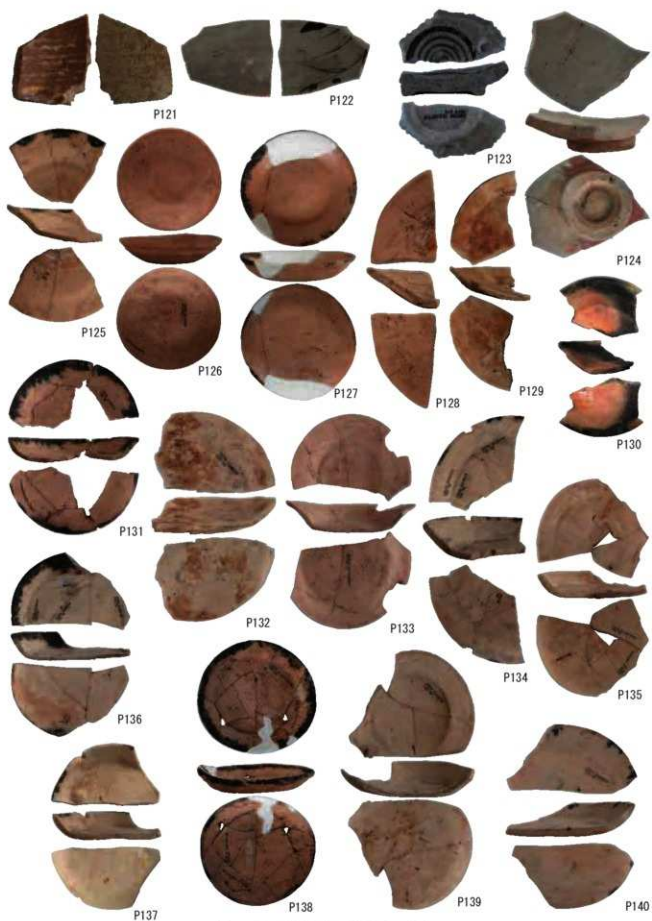
第 254 图 遗物写真 陶磁器・土器 3



第 255 图 遺物写真 陶磁器・土器 4



第256图 遗物写真 陶磁器・土器5



第 257 图 遗物写真 陶磁器・土器 6



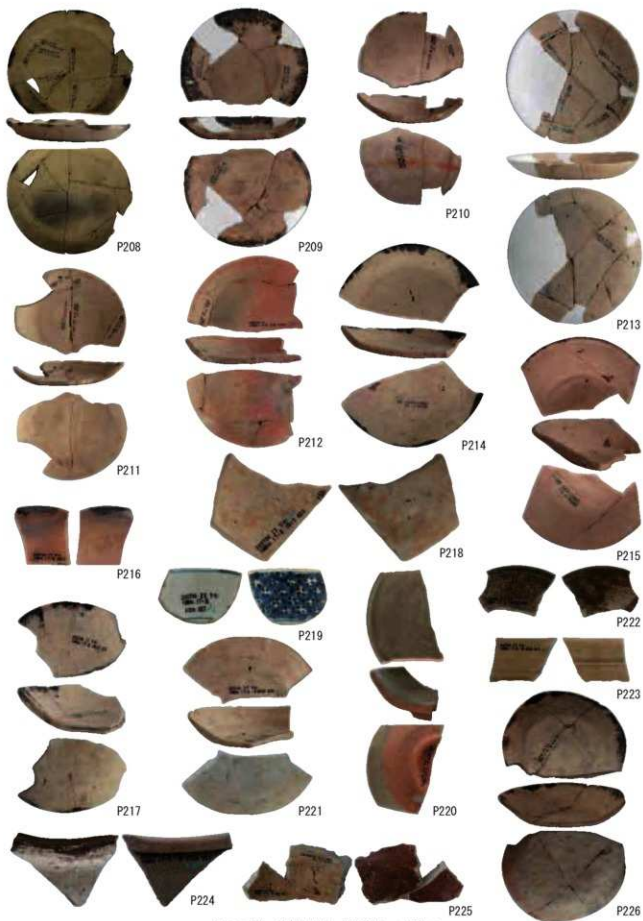
第 258 图 遺物写真 陶磁器・土器 7




第 259 图 遺物写真 陶磁器・土器 8



第 260 图 遗物写真 陶磁器・土器 9



第 261 图 遗物写真 陶磁器・土器 10




第 262 图 遺物写真 陶磁器・土器 11



第 263 图 遺物写真 陶磁器・土器 12



第264图 遗物写真 陶磁器・土器 13



第265图 遗物写真 陶磁器・土器 14



第266图 遺物写真 瓦1



第 267 图 遺物写真 瓦 2



第268图 遺物写真 瓦3



第269图 遗物写真 瓦4



第270图 遺物写真 瓦5



第271图 遺物写真 瓦6



第 272 图 遗物写真 瓦 7



第273图 遺物写真 瓦8



第274图 遗物写真 瓦9



第 275 图 遗物写真 瓦 10



第 276 图 遺物写真 瓦 11



第 277 图 遺物写真 瓦 12



第 278 图 遺物写真 瓦 13



第 279 図 遺物写真 石製品 1



第 280 図 遺物写真 石製品 2



第 281 図 遺物写真 石製品 3



第 282 図 遺物写真 石製品 4



S20



S22




S21



S23

第 283 図 遺物写真 石製品 5




第 284 図 遺物写真 石製品 6



第 285 図 遺物写真 金属・木製品 1



第 286 図 遺物写真 金属・木製品 2



第 287 图 遺物写真 金属・木製品 3

200704-M23



P40

200704-D092



P119

200704-D145



P237

200704-D142



P56

200704-B010



P118

200704-D143



P126

200704-D170



P63

200804-D007



P214

200704-D140



P218

200704-D168



P246

200704-D141

P40 ; 刻文

P56 ~ 246 ; 墨書



T9

200804-D019



T61

200804-D022




T69

200704-D205



T76

200704-D256



T98

200005-D039



T115

200704-D237



T122

200005-D050



T133

200804-D025



T134

200005-D052



T135

200005-D136



T136

200005-D137



T137

200005-D051



T149

200804-D029



T156

200704-D229



T59

200804-D021



T115

200704-D237



T131

200804-D026



T151

200704-D231

T9 ~ T156 ; 刻印

T59 ~ T151 ; 墨書小



M28

200804-M03



M30

200804-M10



M36

200804-M04

M28 ~ 36 ; 刻印

第 288 图 遺物写真 刻印・墨書

金沢城史料叢書 13

金沢城公園整備事業に係る埋蔵文化財調査報告書 4

金 沢 城 跡

— 河 北 門 —

(資 料 編)

平成 23 年 3 月 31 日 発行

編集・発行 石川県金沢城調査研究所

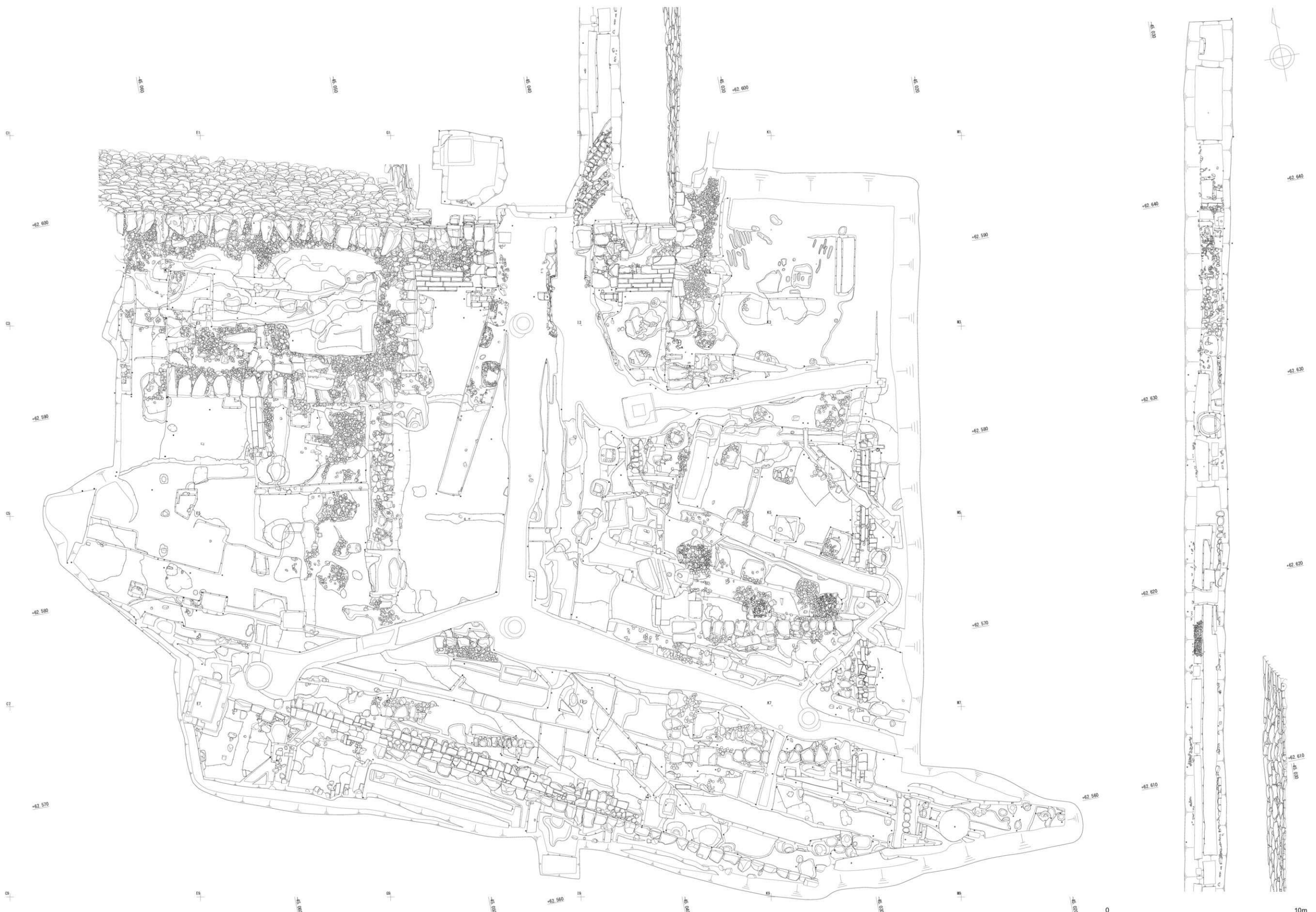
〒920-0918

石川県金沢市尾山町 10-5 石川県文教会館 5 階

TEL. 076-223-9696 / FAX 076-223-9697

E-mail kncastle@pref.ishikawa.lg.jp

印刷 株式会社そうごう



金沢城跡河北門 遺構全体図 (S=1/100)

