Ⅳ 古墳分布図

1　この古墳分布図は、国土地理院長の承認（承認番号　平６関複第201号）を得て、同院発行の25,000分の１地形図を35,000分の１に縮小複製したものである。

2　古墳１基あたりを記号化してプロットし、古墳一覧・地名表の番号を付けて表示した。古墳群の領域を実線で示し、領域表示の近傍に番号を付した。記号・番号の読み方・意味については例言およびｐ．８の凡例を参照されたい。なお、古墳群のうち分布密度の高いものには、15,000分の１の拡大分布図を付してある。

3　分布図の掲載順は以下のとおりである。

１　伊勢崎	１３　栗　橋	２５　岩　槻
２　藤　岡	１４　長　又	２６　野田市
３　本　庄	１５　皆　野	２７　飯　能
４　深　谷	１６　武蔵小川	２８　川越南部
５　妻　沼	１７　東松山	２９　与　野
６　館　林	１８　鴻　巣	３０　浦　和
７　万　場	１９　久　喜	３１　所　沢
８　鬼　石	２０　宝珠花	３２　志　木
９　寄　居	２１　秩　父	３３　赤　羽
１０　三ヶ尻	２２　越　生	３４　草　加
１１　熊　谷	２３　川越北部	
１２　加　須	２４　上　尾	

1:35,000地形図 NJ-54-30-15-1
いせさき (宇都宮15号-1)

伊勢崎

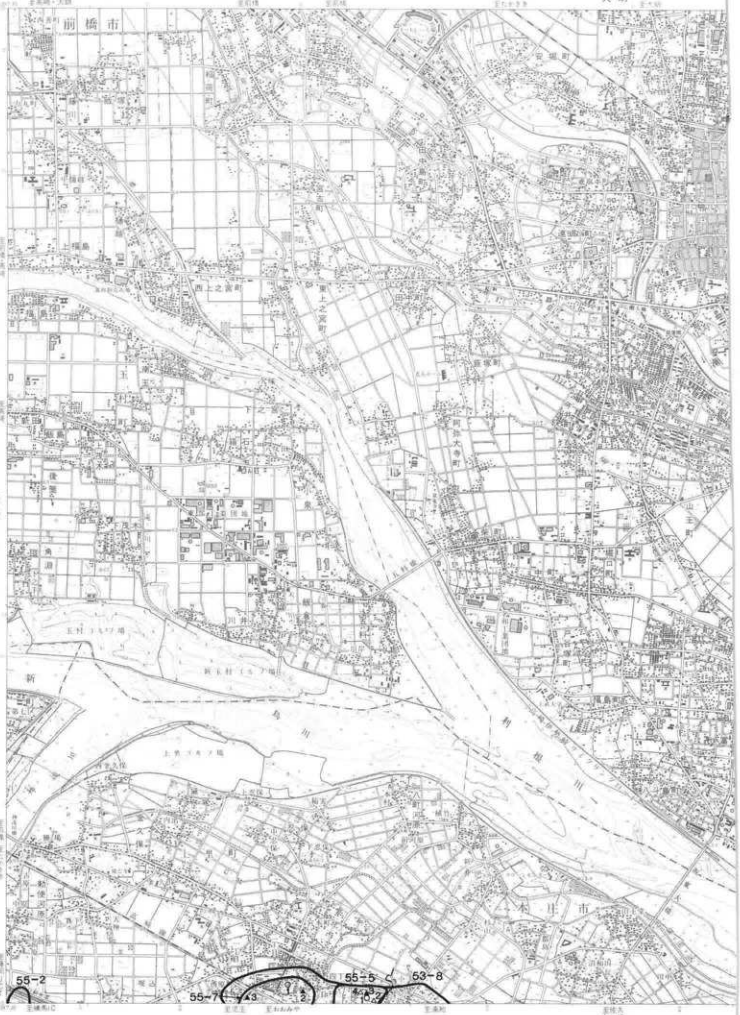

1 伊勢崎

53- 8 旭・小島古墳群
（本庄市・上里町）
55- 2 帯刀古墳群
55- 5 上里・東台古墳群
55- 7 上里・東原古墳群
（以上 上里町）

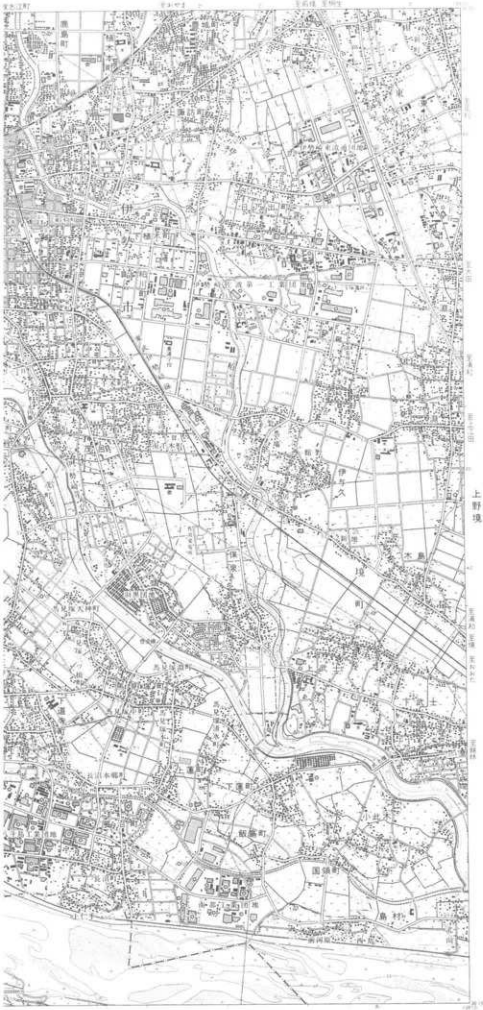

行政区画

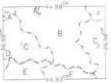

索引図

前橋	太田	桐生
高崎		上野境
藤岡	本庄	深谷

群馬県
A 前橋市
B 伊勢崎市
C 佐波郡　1.玉村町　2.東村　3.境町
D 多野郡　　新町
埼玉県
E 児玉郡　　上里町
F 本庄市

昭和４年測量
昭和54年第２回改測
平成４年修正測量
1. 使用した空中写真は平成３年11月撮影
2. 現地調査は平成４年７月実施

1:35,000 伊勢崎

複作権所有者発行者　国土地理院　許可なく複製を禁ず６
平成５年４月１日発行（３色刷）　1刷

1:35,000 地形図　NJ-54-30-15-4
ふじおか　（宇都宮15号-4）

藤　岡

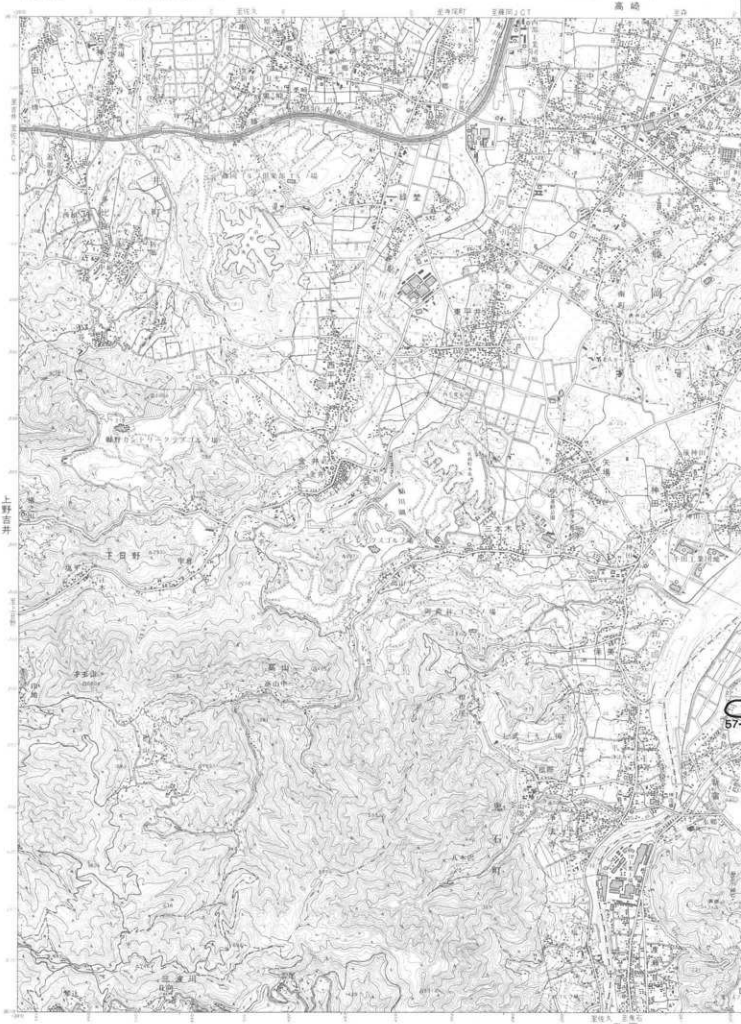

2 藤　　岡

54-1 長沖古墳群
54-9 飯倉(いいくら)古墳群
（以上 児玉町）
55-2 帯刀古墳群
55-3 下郷古墳群
55-4 犬御堂(いぬみどう)古墳群
（以上 上里町）
57-1 四軒在家(しけんざいけ)古墳群
57-2 元阿保(もとあぼ)古墳群
57-3 関口古墳群
57-4 植竹古墳群
57-5 白岩古墳群
57-6 北塚原古墳群
57-7 南塚原古墳群
57-8 二の宮古墳群
57-9 十二ヶ谷戸(じゅうにがやと)古墳群
57-10 海老ケ久保古墳群
57-11 城戸野(きどの)古墳群
（以上 神川町）

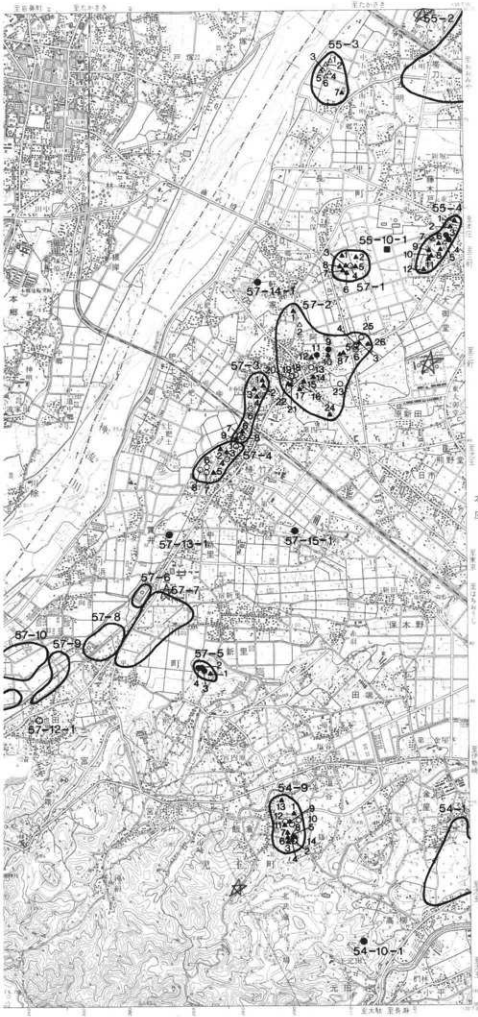

索引図

富岡	高崎	伊勢崎
上野本牧		本庄
万場	鳥石	寄居

群馬県
A 多野郡　1. 吉井町　2. 鬼石町
B 藤岡市
埼玉県
C 児玉郡　3. 上里町　4. 神川町　5. 児玉町

昭和4年測量
昭和54年修正測量
平成4年修正測量
1. 使用した空中写真は平成3年11月撮影
2. 現地調査は平成4年7月実施

1:35,000 藤岡

著作権所有兼発行者　国土地理院　許可なく複製を禁ずる
平成5年4月1日発行（3色刷）（刷）

1:35,000 地形図　NJ-54-30-15-2
ほんじょう　（宇都宮15号-2）

本　庄

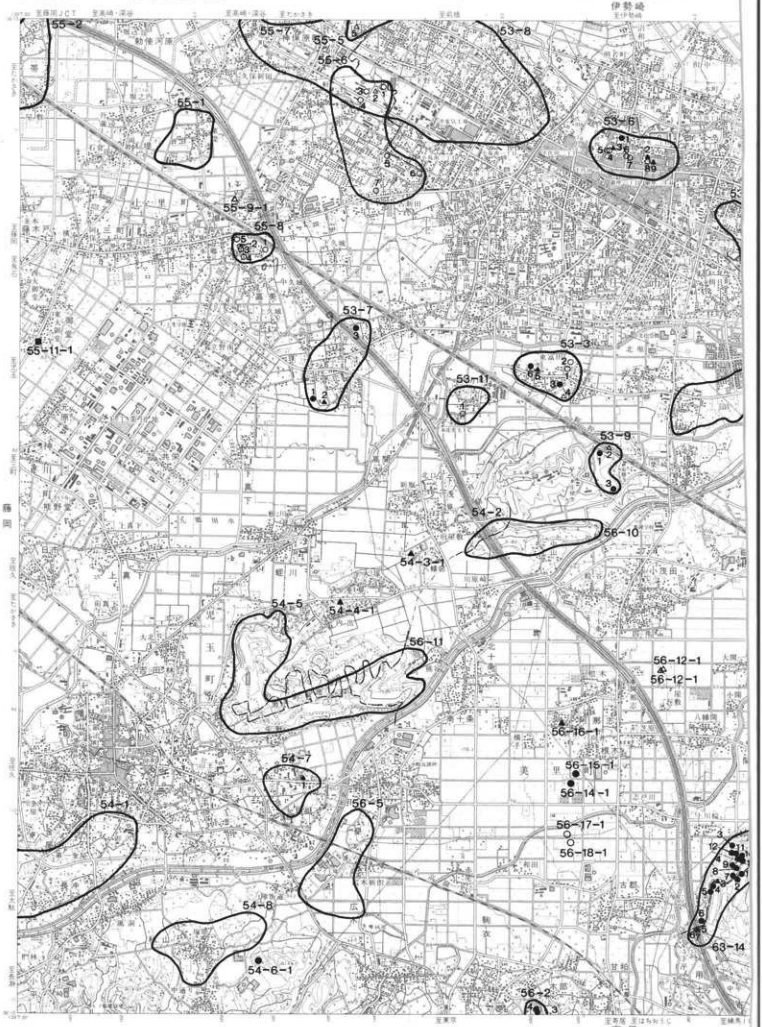

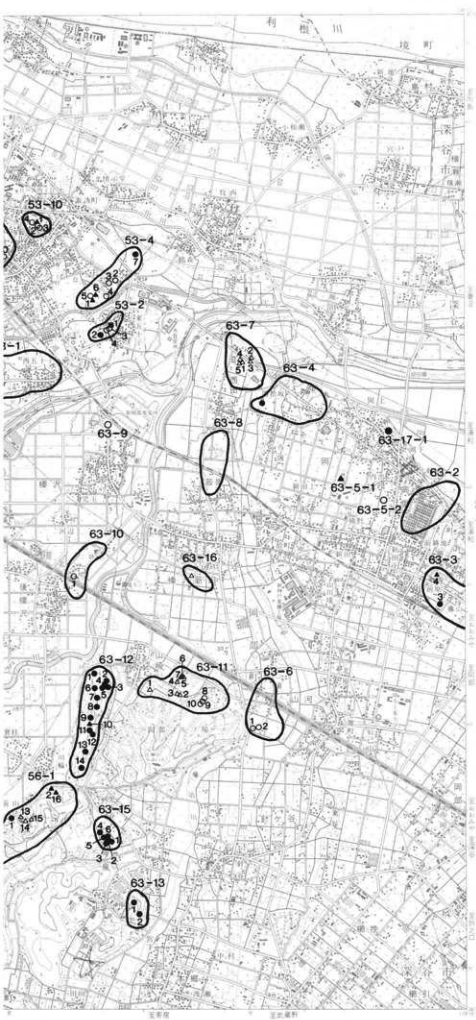

3 本 庄

53-1 西五十子古墳群
53-2 東五十子古墳群
53-3 東富田古墳群
53-4 鶏森古墳群
53-5 塚谷古墳群
53-6 北原古墳群
53-7 今井の古墳群
53-8 旭・小島古墳群
53-9 浅見山古墳群
53-10 御堂坂古墳群
53-11 四方田古墳群
（以上 本庄市）
54-1 長沖古墳群
54-7 下町古墳群
54-8 秋山古墳群
（以上 児玉町）
54-2 ┐
56-10 ┘ 塚本山古墳群
54-5 ┐
56-11 ┘ 生野山古墳群
（以上 児玉町・美里町）
55-1 東堤古墳群
55-2 帯刀古墳群
55-5 上里・東台古墳群
55-6 上里・三田古墳群
55-7 上里・東原古墳群
55-8 本郷古墳群
（以上 上里町）
56-2 木部山古墳群
56-5 広木大町古墳群
（以上 美里町）
56-1 ┐
63-14 ┘ 諏訪山古墳群
（美里町・岡部町）

63-2 白山古墳群
63-3 上原古墳群
63-4 四十塚古墳群
63-5 熊野古墳群
63-6 茶臼山古墳群
63-7 西田古墳群
63-8 水窪古墳群
63-9 藤沢古墳群
63-10 後榛沢古墳群
63-11 千光寺古墳群
63-12 西山古墳群
63-13 大明神古墳群
63-15 猪山古墳群
63-16 中南古墳群
（以上 岡部町）

昭和○年測量
昭和53年第2回修正
平成○年修正測量
1. 使用した写真は平成3年11月撮影
2. 現地調査は平成4年7月実施
1:35,000 本 庄
0 500 1000 1500m
書作権の有無発行者 国土地理院 許可なく複製を禁ずる
平成5年4月1日発行（3色刷） 1版

1:35,000 地形図 NJ-54-30-11-4
ふかや （宇都宮11号-4）

深谷

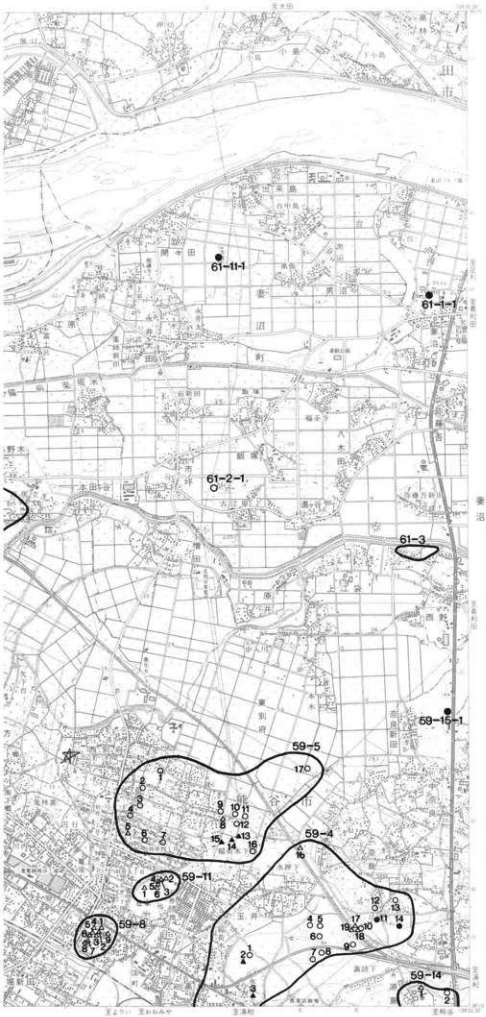

4 深　　谷

59- 4 玉井古墳群
59- 5 別府古墳群
59- 8 籠原裏古墳群
59-11 在家古墳群
59-14 原島古墳群
59-15 奈良古墳群
(以上 熊谷市)
60- 3 木の本古墳群
60- 4 上増田古墳群
(以上 深谷市)
61- 3 上江袋古墳群
(妻沼町)
63- 1 普済寺古墳群
63- 3 上原古墳群
(以上 岡部町)

伊勢崎	上野境	玉村東部
本庄		妻沼
寄居	三ヶ尻	熊谷

昭和33年測量
昭和57年改測
昭和63年修正測量
1. 使用した空中写真は昭和62年10月撮影
2. 現地調査は昭和63年8月実施

1:35,000 深　谷

平成元年5月1日発行 (3色刷)　3刷
著作権所有責任行者　国土地理院　許可なく複製を禁ずる

1:35,000 地形図　NJ-54-30-11-2
めぬま　（宇都宮11号-2）

妻　沼

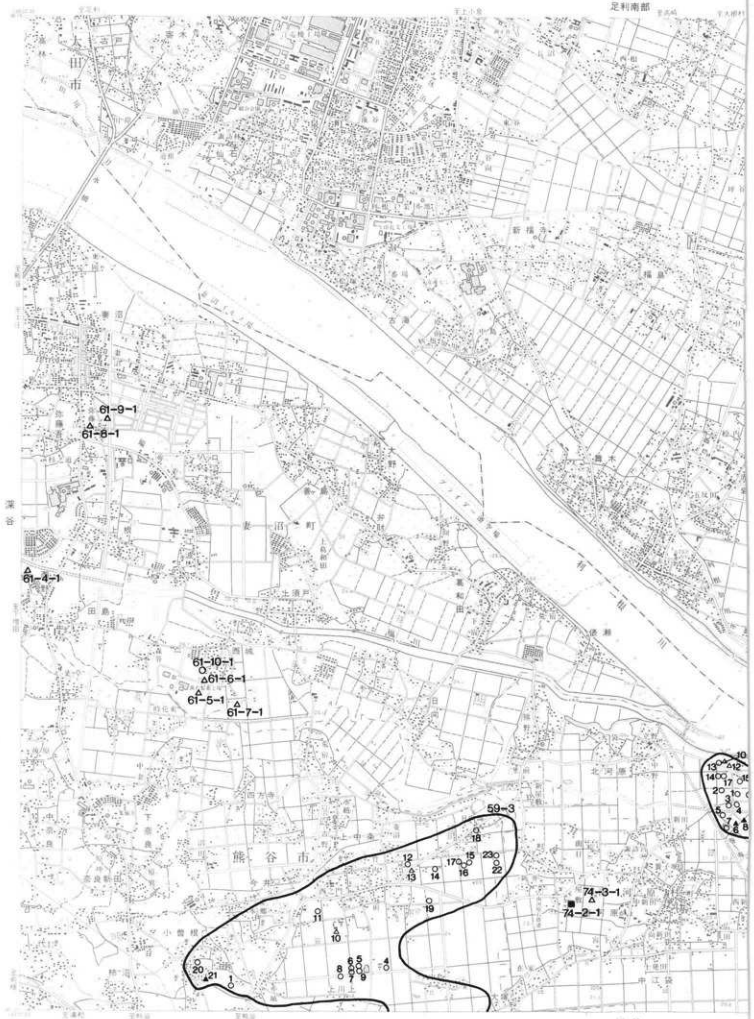

5 妻　　沼

59- 3 中条（ちゅうじょう）古墳群
（熊谷市）

68- 5 ｝斎条（さいじょう）古墳群
74- 1 ｝
（行田市・南河原村）

68- 7 酒巻（さかまき）古墳群

68- 8 大稲荷（おおいなり）古墳群
（以上 行田市）

70- 1 新郷（しんごう）古墳群
（羽生市）

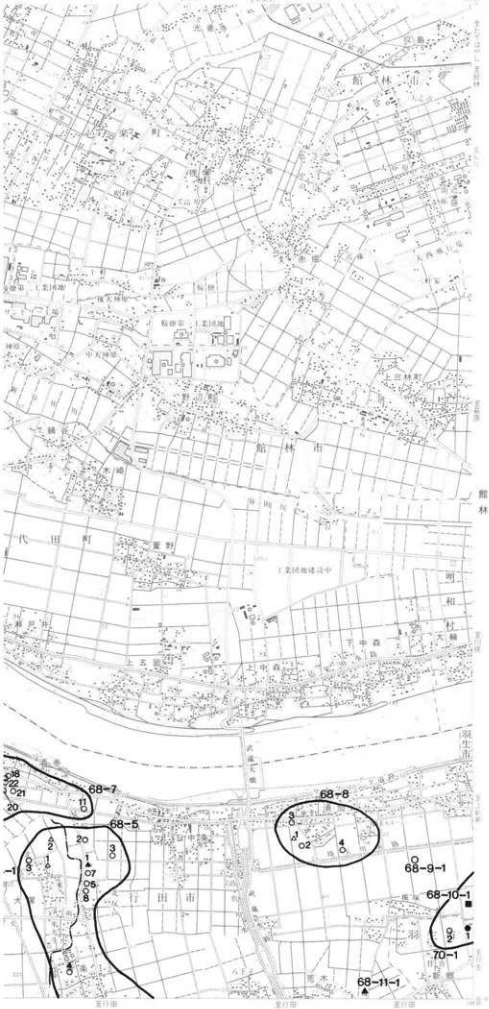

群馬県
A. 大田市
B. 名高町　1. 大原町　2. 名高町　3. 千代田町
4. 明和村
C. 館林市

埼玉県
D. 大里町　妻沼町
E. 熊谷市
F. 北埼玉町　南河原村
G. 行田市
H. 羽生市

昭和33年測量
昭和57年改測
昭和63年修正測量
1. 使用した空中写真は昭和62年10月撮影
2. 現地調査は昭和63年8月実施

1:35,000 妻　沼

平成元年10月1日発行（3色刷）　3版
東京都千代田区霞が関東京都庁　国土地理院　許可なく複製を禁ずる

1:35,000 地形図　NJ-54-30-7-4
たてばやし　（宇都宮7号-4）

館　林

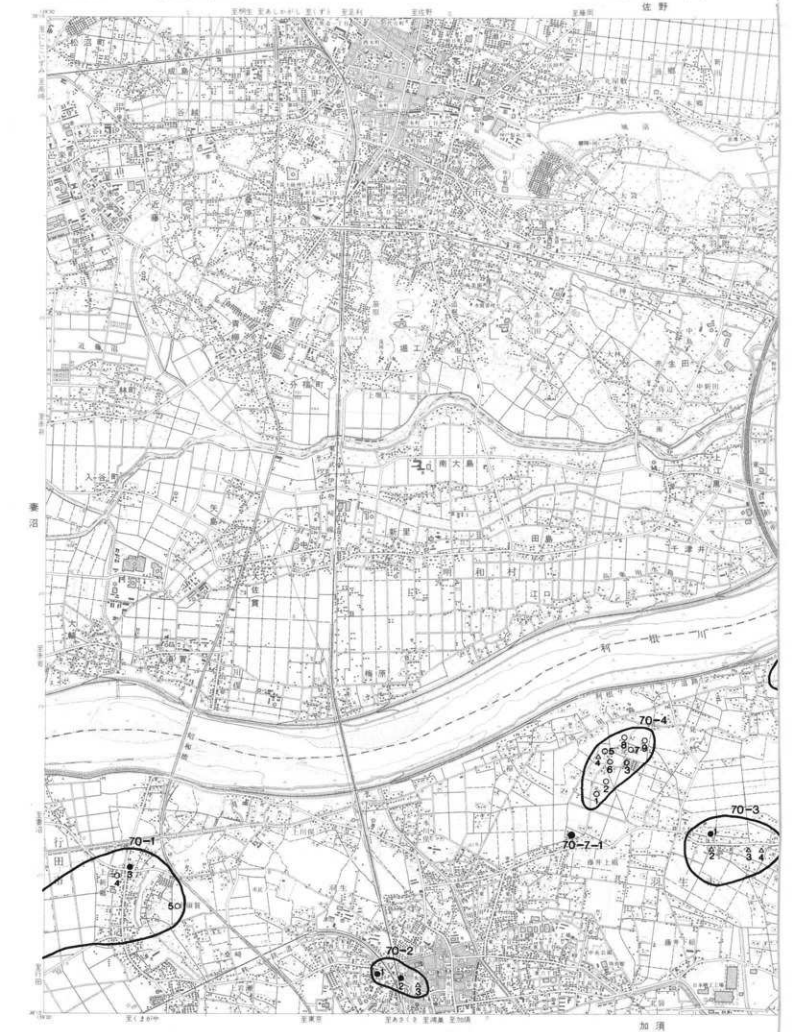

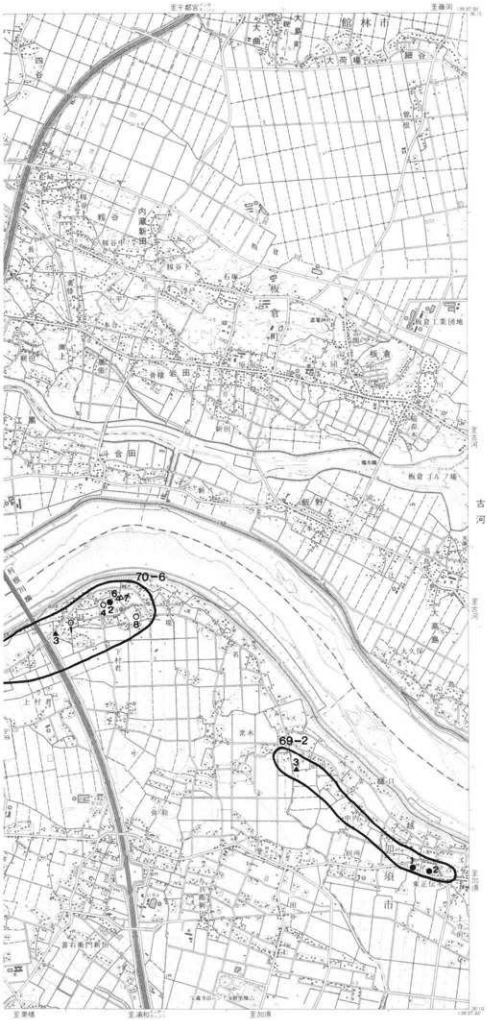

6 館　林

69-2 大越古墳群
（加須市）
70-1 新郷古墳群
70-2 羽生古墳群
70-3 今泉古墳群
70-4 尾崎古墳群
70-6 村君古墳群
（以上 羽生市）

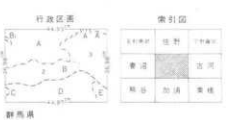

昭和32年測量
昭和57年改測
昭和61年修正測量
1. 使用した空中写真は昭和60年5月撮影
2. 現地調査は昭和61年6月実施

1:35,000 館　林

昭和62年2月28日発行（3色刷）　許可なく複製を禁ずる
著作権所有者発行者　国土地理院

万　場

7 万　　場

44-2 太田部古墳群
（吉　田　町）

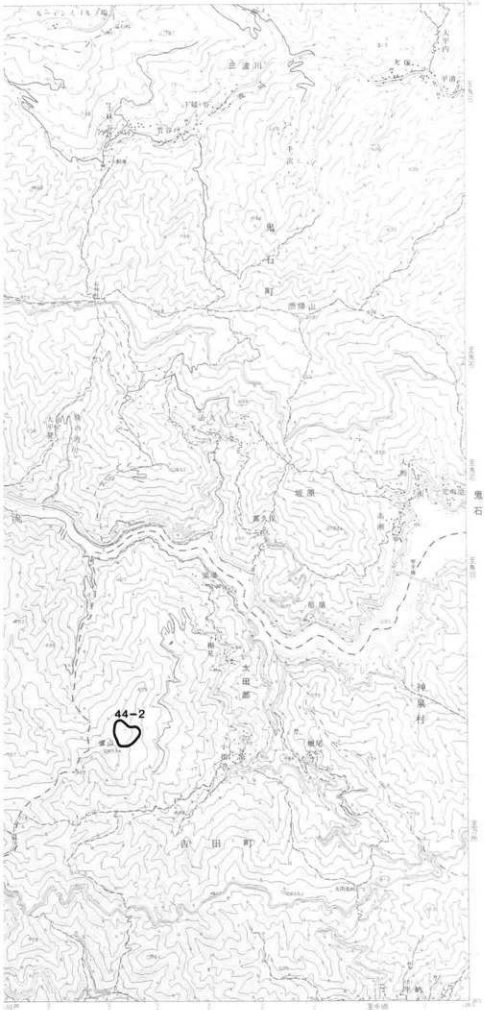

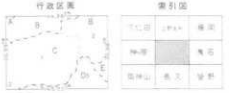

1:35,000　万　場

昭和61年8月30日発行（3色刷）　許可なく複製を禁ずる
著作権所有発行者　国土地理院

鬼石

5439-10

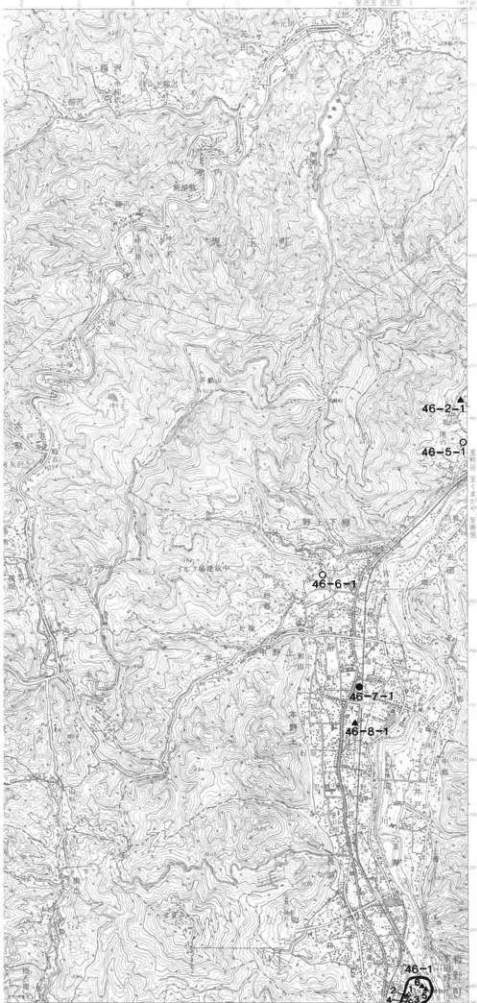

8 鬼　　石

46-1 上長瀞古墳群
(長 瀞 町)

行政区画

表引図

上野台中	藤岡	本庄
万場		寄居
長久	皆野	皆戸

群馬県
A. 多野郡　鬼石町
埼玉県
B. 児玉郡　1. 神川町　2. 児玉町　3. 神泉村
C. 秩父郡　4. 玉田町　5. 皆野町　6. 長瀞町

昭和45年測量
平成3年修正測量
1. 使用した空中写真は平成2年11月撮影
2. 現地調査は平成3年5月実施

1:35,000 鬼 石

著作権所有兼発行者　国土地理院　許可なく複製を禁ずる
平成4年6月1日発行（3色刷）　1刷

1:35,000 地形図　NJ-54-30-16-1
よりい　（宇都宮16号－1）

寄　居

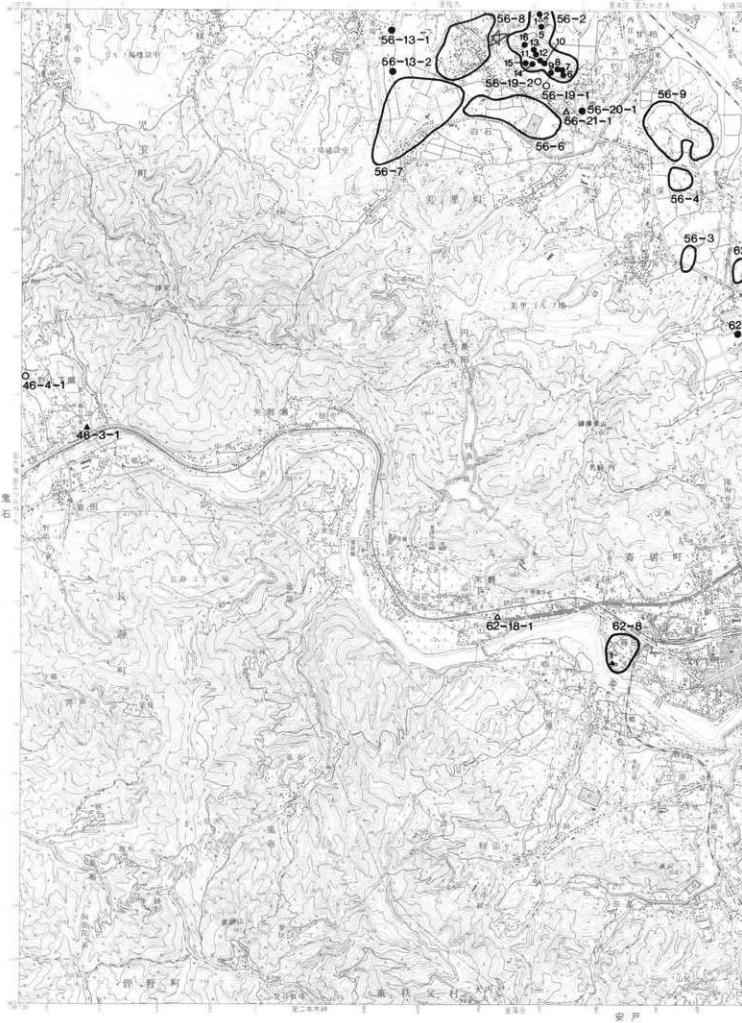

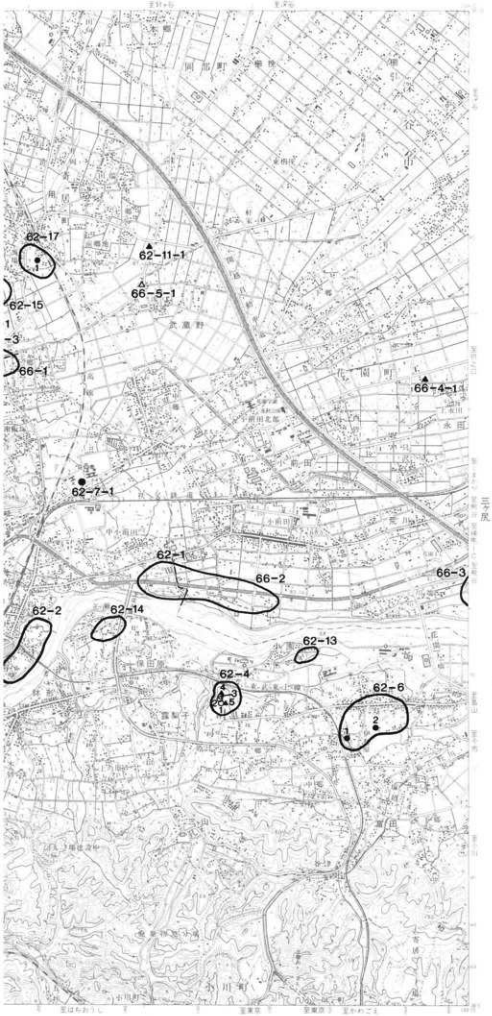

9 寄　　居

56- 2 木部山古墳群
56- 3 猪俣南古墳群
56- 4 猪俣北古墳群
56- 6 羽黒山古墳群
56- 7 白石古墳群
56- 8 大仏古墳群
56- 9 普門寺古墳群
（以上　美里町）
62- 1 ｝小前田古墳群
66- 2 ｝
62- 3 ｝谷津（壁ケ谷戸、
66- 1 ｝飯塚）古墳群
（以上　寄居町・花園町）
62- 2 樋ノ下遺跡
62- 4 上郷古墳群
62- 6 伊勢原古墳群
62- 7 桜沢古墳群
62- 8 寄居（藤田）古墳群
62-13 小園古墳群
62-14 立ケ瀬古墳群
62-15 高城遺跡
62-16 馬場遺跡
62-17 馬場2区遺跡
（以上　寄居町）
66- 3 黒田古墳群
（花園町）

埼玉県
A.北王郡　1.北王町　2.美里町
B.大里郡　3.寄居町　4.岡部町　5.江南町
C.深谷市
D.秩父郡　6.長瀬町　7.皆野町　8.東秩父村
E.比企郡　小川町

昭和45年測量
平成3年修正測量
1. 使用した空中写真は平成2年11月撮影
2. 現地調査は平成3年6月実施

1:35,000 寄　居

著作権所有兼発行者　国土地理院　許可なく複製を禁ずる
平成6年11月1日発行（3色刷）　1刷

1：35,000 地形図　NJ-54-30-12-3
みかじり　（宇都宮12号-3）

三ヶ尻

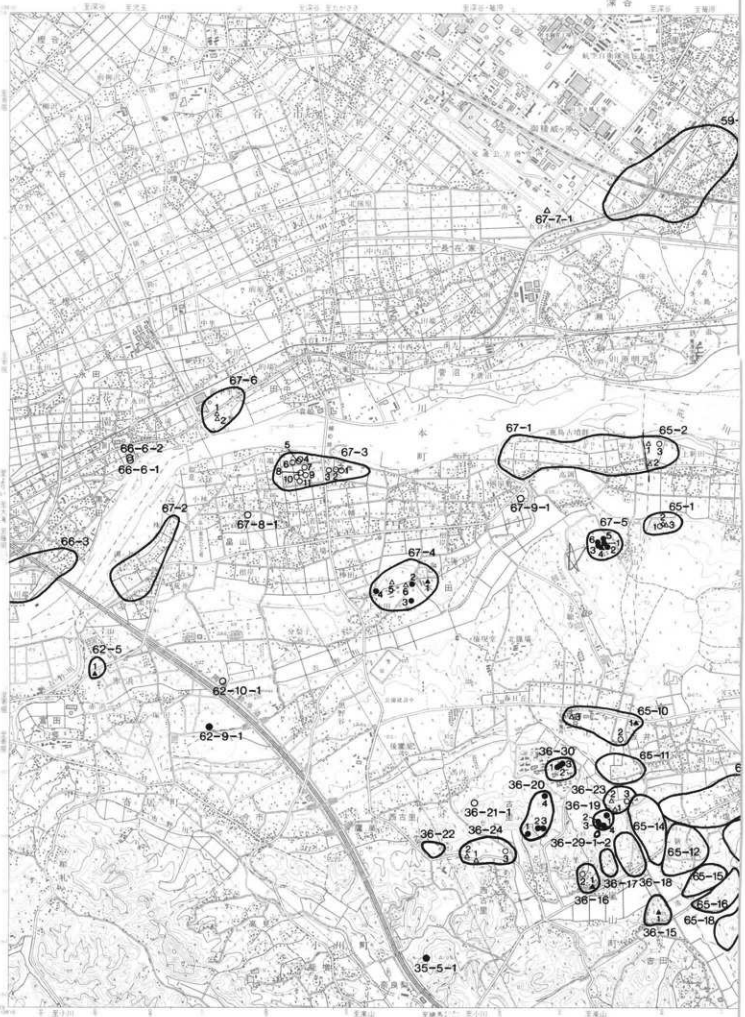

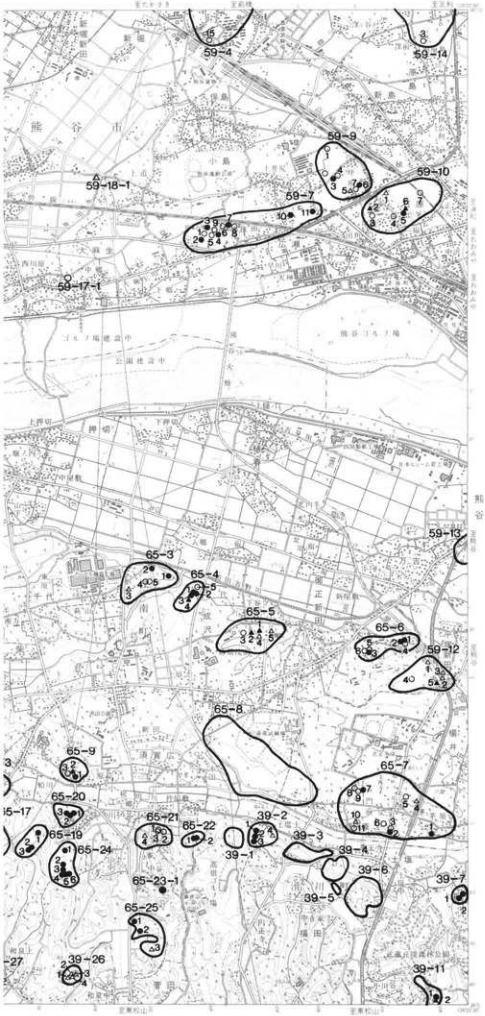

10 三ヶ尻

36-15 陣屋古墳群
36-16 古里古墳群尾根西支群
36-17 古里古墳群尾根支群
36-18 古里古墳群駒込支群
36-19 古里古墳群上土橋支群
36-20 古里古墳群二塚支群
36-21 古里古墳群藤塚支群
36-22 神山古墳群
36-23 古里古墳群北田支群
36-24 古里古墳群上耕地支群
36-29 岩根沢横穴墓群
36-30 古里古墳群清水支群
(以上 嵐山町)
39-1 三軒新田古墳群
39-2 円正寺古墳群
39-3 山中古墳群
39-4 蟹沢古墳群
39-5 天神山横穴墓群
39-6 天神前古墳群
39-7 山の上古墳群
39-11 ゴエモン塚古墳群
39-26 松原古墳群
39-27 西浦古墳群
(以上 滑川町)
59-1 三ヶ尻古墳群
59-4 玉井古墳群
59-7 広瀬古墳群
59-9 坪井古墳群
59-10 石原古墳群
59-12 万吉下原古墳群
59-13 村岡古墳群
59-14 原島古墳群
(以上 熊谷市)
62-5 赤浜古墳群
(寄居町)
65-1 鍵ヶ沢古墳群
65-3 上前原古墳群
65-4 行人塚古墳群
65-5 御簡院古墳群
65-6 天神山古墳群
65-7 野原東古墳群
65-8 野原古墳群
65-9 上原古墳群
65-10 桜山古墳群
65-11 立野古墳群
65-12 塩古墳群第1支群
65-13 塩古墳群第2支群
65-14 塩古墳群第3支群
65-15 塩古墳群第4支群
65-16 塩古墳群第5支群
65-17 塩古墳群第6支群
65-18 塩古墳群第7支群
65-19 新山古墳群
65-20 西古墳群
65-21 漆畑古墳群
65-22 石橋山古墳群
65-23 高根横穴墓群
65-24 釜場古墳群
65-25 日向古墳群
(以上 江南町)
65-2 鹿島古墳群
67-1 (新田裏古墳群)
(川本町・江南町)
66-3 黒田古墳群
(花園町)
67-2 箱崎古墳群
67-3 塚原古墳群
67-4 上大塚古墳群
67-5 清水山古墳群
67-6 見目古墳群
(以上 川本町)

行政区画

索引図

埼玉県
A. 浦和市
B. 熊谷市
C. 大里郡 1. 江南町 2. 川本町 3. 寄居町
4. 江南町
D. 比企郡 5. 小川町 6. 嵐山町 7. 滑川町

昭和52年測量
昭和52年改測
昭和61年修正測量
1. 使用した空中写真は昭和60年5月撮影
2. 現地調査は昭和61年6月実施

1:35,000 三ヶ尻

昭和62年10月30日発行 (3色刷) 許可なく複製を禁ずる
著作権所有 発行者 国土地理院

1:35,000 地形図　NJ-54-30-12-1
くまがや　（宇都宮12号-1）

熊　谷

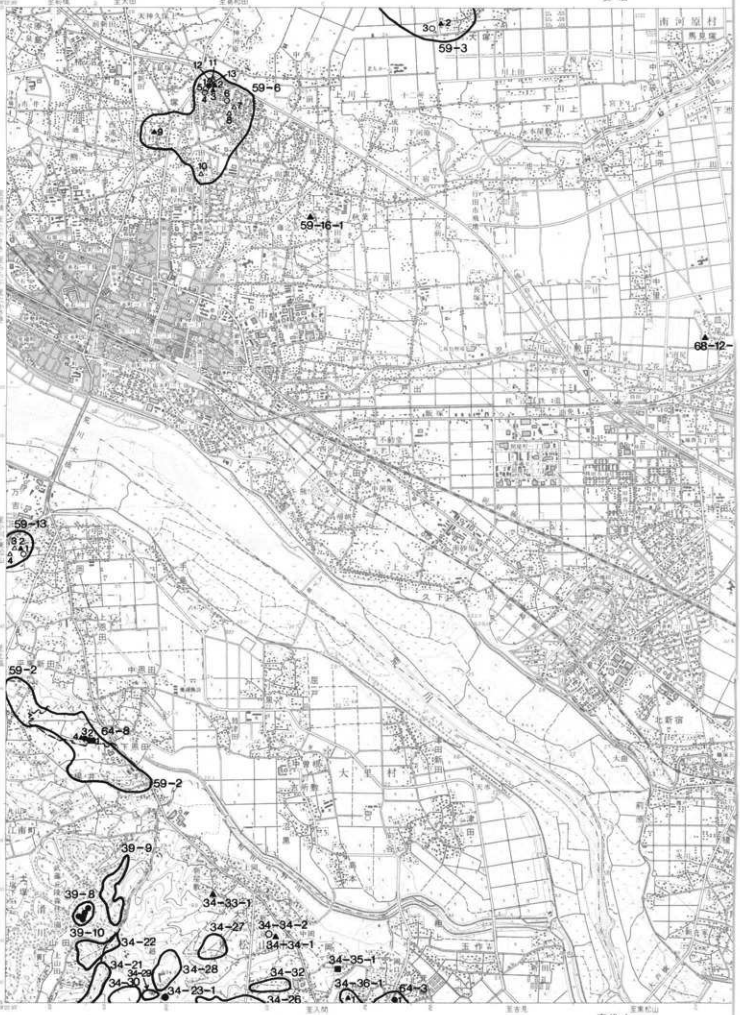

5439-13

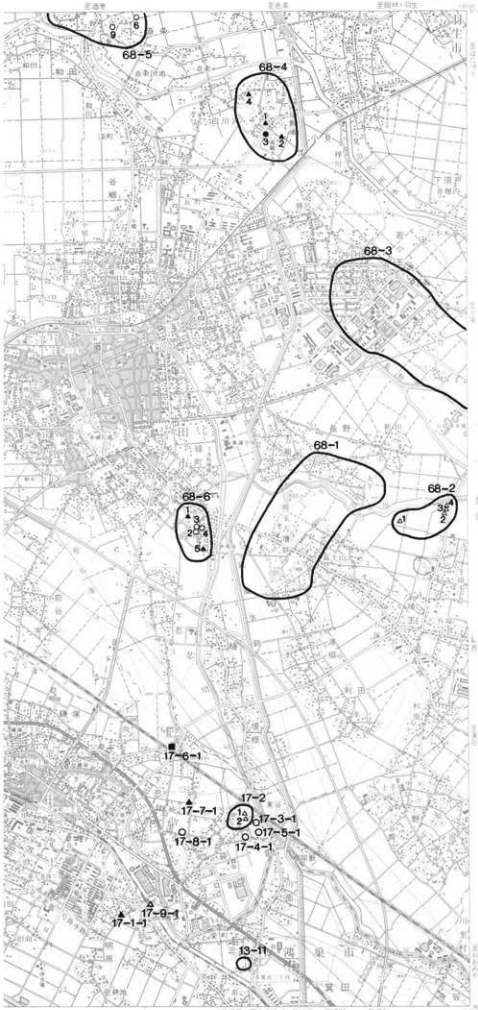

11 熊　　谷

13-11 三ツ木古墳群
（鴻巣市）
17- 2 袋・台古墳群
（吹上町）
34-21 市の坪古墳群
34-26 三千塚古墳群第Ⅲ支群
34-27 三千塚古墳群第Ⅳ支群
34-28 三千塚古墳群第Ⅴ支群
34-29 三千塚古墳群第Ⅵ支群
34-30 三千塚古墳群第Ⅷ支群
34-32 三千塚古墳群第Ⅸ支群
34-36 五反林古墳群
（以上　東松山市）
34-22 }
39-10 } 棘山古墳群
（東松山市・滑川町）
39- 8 菖蒲沼古墳群
39- 9 追山古墳群
（以上　滑川町）
59- 3 中条古墳群
59- 6 肥塚古墳群
59-13 村岡古墳群
（以上　熊谷市）
59- 2 }
64- 8 } 瀬戸山古墳群
（熊谷市・大里村）
64- 3 箕輪古墳群
（大里村）
68- 1 埼玉古墳群
68- 2 若王子古墳群
68- 3 若小玉古墳群
68- 4 小見古墳群
68- 5 斎条古墳群
（以上　行田市）

行政区画

索引図

埼玉県

A. 熊谷市
B. 北埼玉郡　1. 東河原村　2. 川里村
C. 行田市
D. 羽生市
E. 大里郡　3. 江南村　4. 大里村
F. 北足立郡　吹上町
G. 比企郡　滑川町
H. 東松山市
I. 鴻巣市

昭和32年測量
昭和52年改測
昭和61年修正測量
1. 使用した空中写真は昭和60年5月撮影
2. 現地調査は昭和61年6月実施

1:35,000　熊　谷

昭和62年8月30日発行（3色刷）　4刷
著作権所有兼発行者　国土地理院　許可なく複製を禁ずる

1:35,000 地形図　NJ-54-30-8-3
かぞ　（宇都宮 8号-3）

加　須

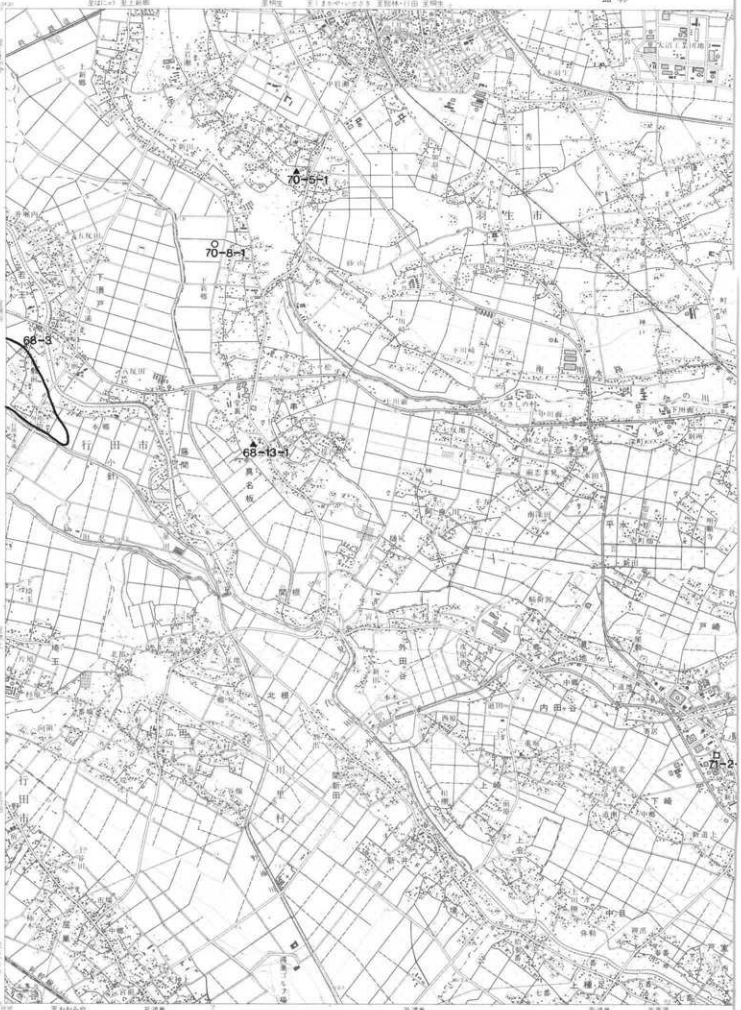

12 加　　須

68-3 若小玉古墳群
(行 田 市)

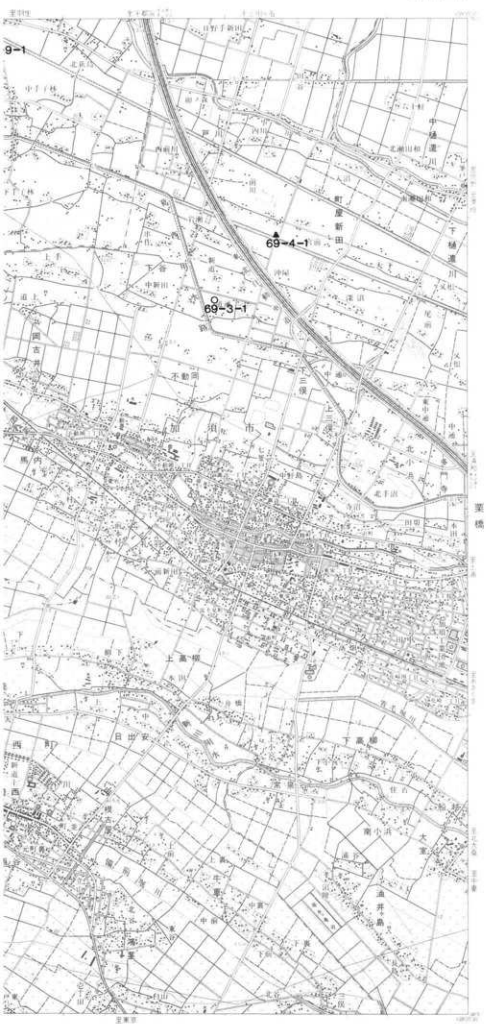

埼玉県
A. 羽生市
B. 行田市
C. 加須市
D. 北埼玉郡　1. 川里町　2. 騎西町
E. 鴻巣市
F. 東埼玉郡　直須町

昭和31年測量
昭和52年改測
昭和62年修正測量
1. 使用した空中写真は昭和60年5月撮影
2. 現地調査は昭和62年11月実施

1:35,000 加　須

昭和63年10月30日発行 (3色刷)　3刷
著作権所有兼発行者　国土地理院　許可なく複製を禁ずる

1:35,000 地形図　NJ-54-30-8-1
くりはし　（宇都宮8号-1）

栗　橋

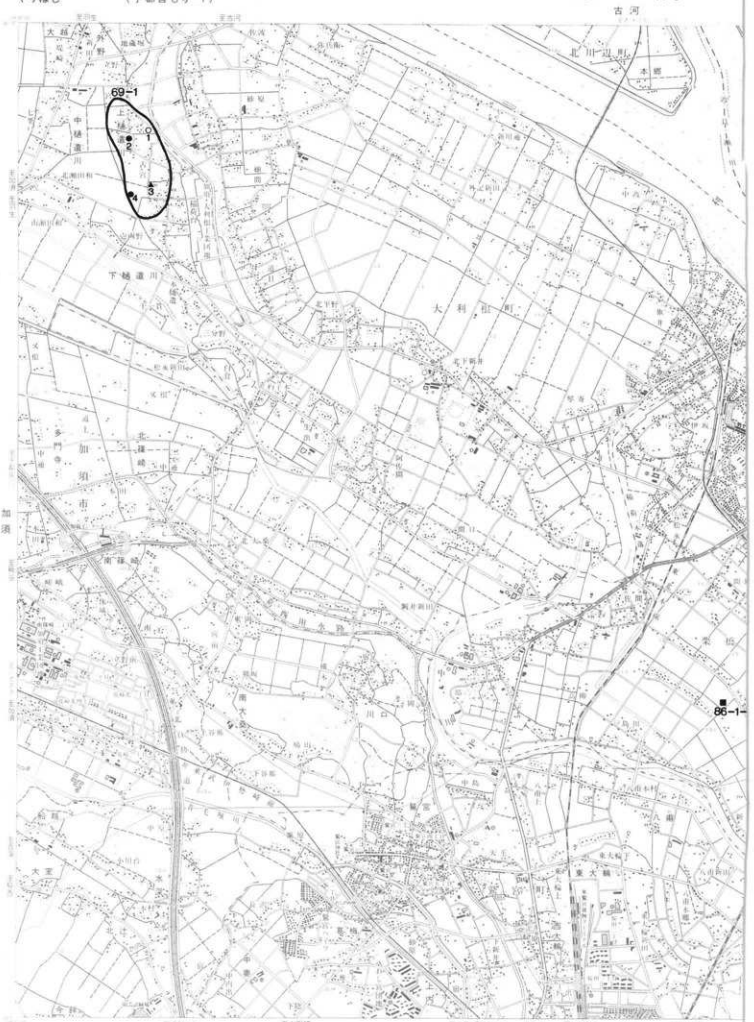

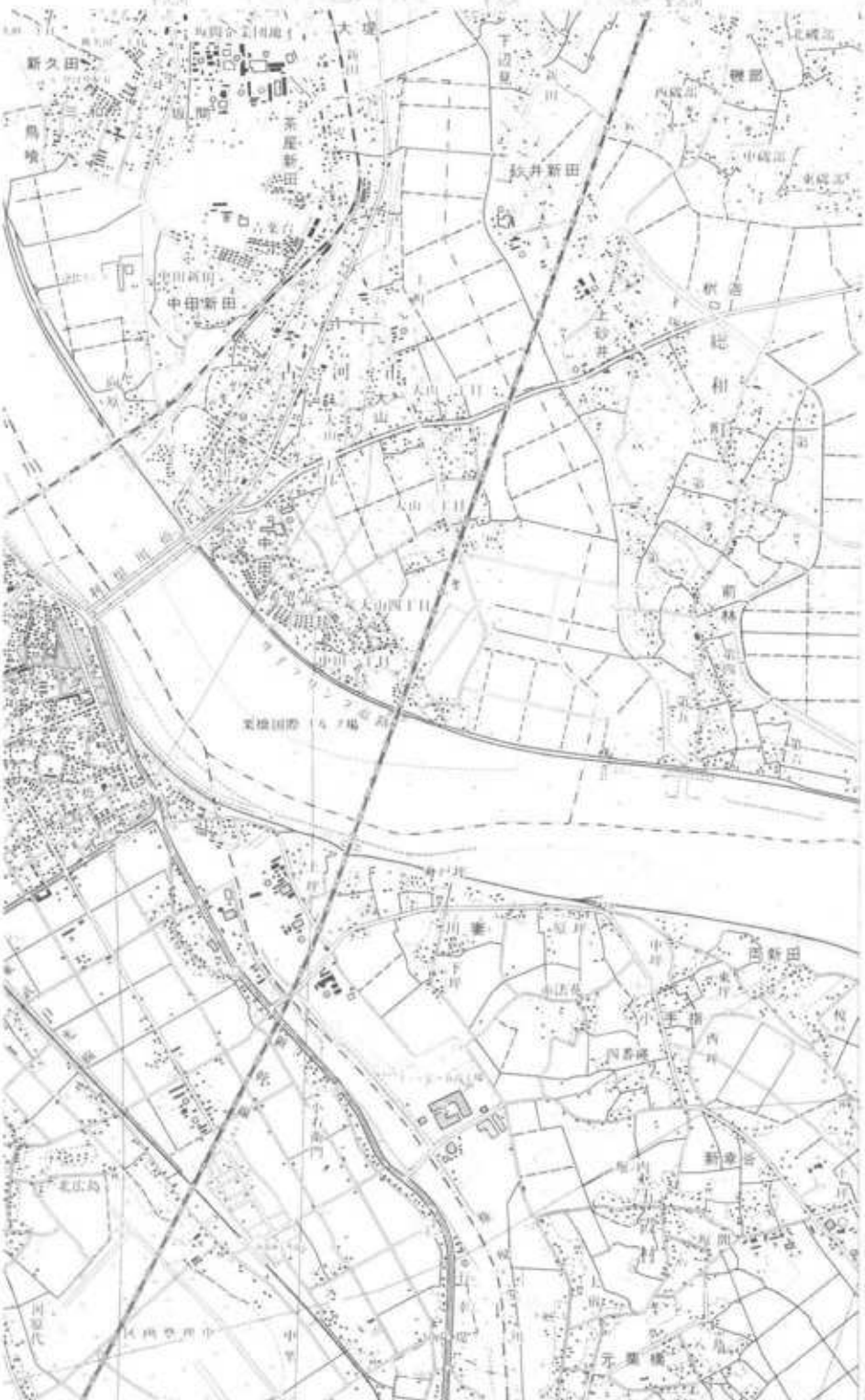

13 栗　　橋

69-1 樋遣川古墳群
（加 須 市）

埼玉県

茨城県

1:35,000 栗　橋

国土地理院

1:35,000地形図　NJ-54-36-4-2
ながまた　（長野4号-2）

長　又



14 長　　又

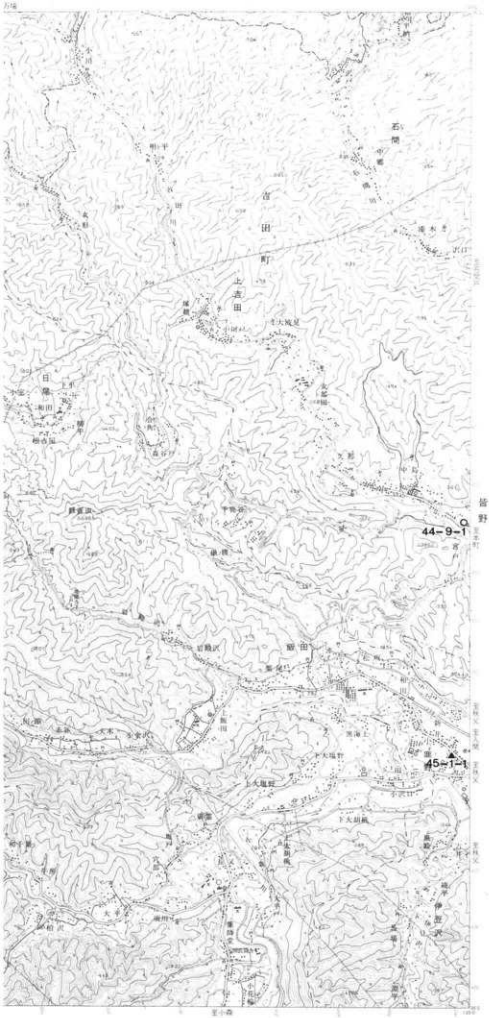

行政区画



索引図

神流	万場	鬼石
両神山		皆野
中津峡	三峰	秩父

群馬県

A. 木野町　1. 中里村　2. 万場町

埼玉県

B. 小川町　3. 小鹿野町　4. 吉田町　5. 荒木村

昭和48年測量

昭和59年修正測量

1. 使用した空中写真は昭和58年11月撮影

2. 現地調査は昭和59年10月実施

1:35,000 長　又

昭和61年7月30日発行（3色刷）　許可なく複製を禁ずる

著作権所有兼発行者　国土地理院

1:35,000 地形図　NJ-54-30-16-4
みなの　（宇都宮16号－4）

皆　野

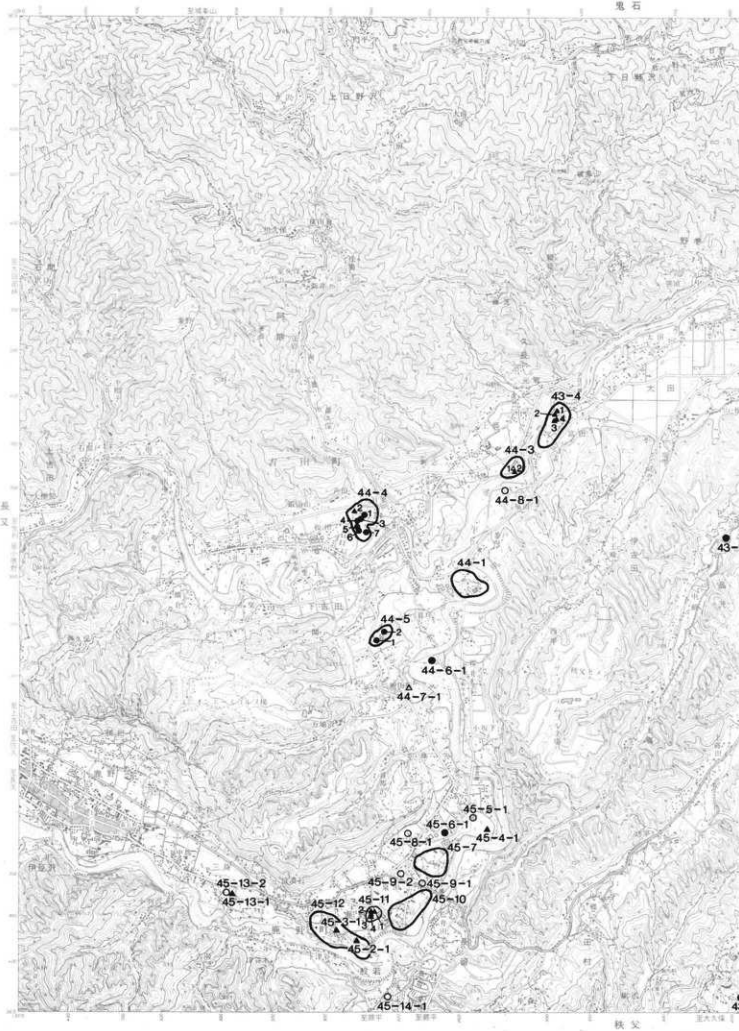

5439-00

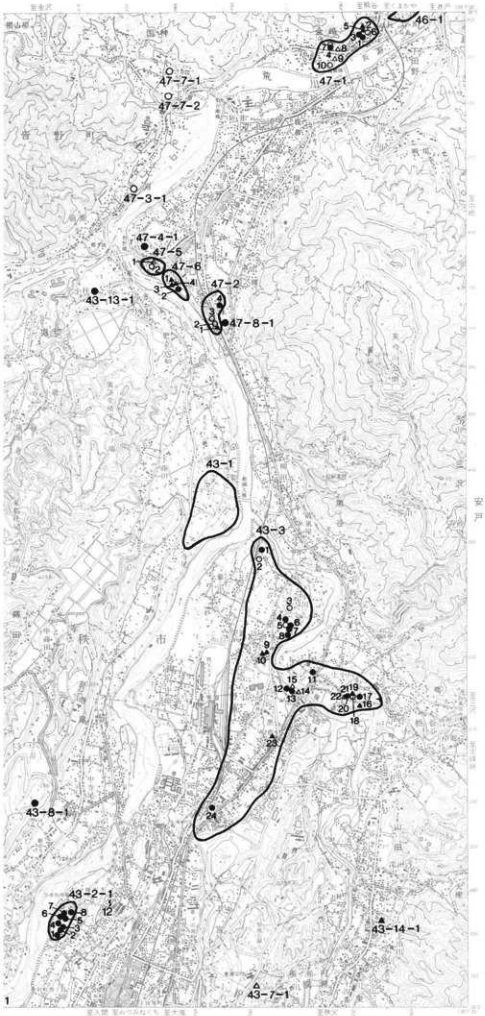

15 皆　　野

43- 1 飯塚・招木古墳群
43- 2 金 室 古 墳 群
43- 3 大 野 原 古 墳 群
43- 4 上 太 田 古 墳 群
（以上　秩父市）
44- 1 取 方 古 墳 群
44- 3 安 中 古 墳 群
44- 4 芦 田 古 墳 群
44- 5 小 暮 古 墳 群
（以上　吉田町）
45- 7 春日野道下古墳群
45-10 小 鹿 原 古 墳 群
45-11 千 歳 野 古 墳 群
45-12 千 尋 原 古 墳 群
（以上　小鹿野町）
46- 1 上 長 瀞 古 墳 群
（長　瀞　町）
47- 1 金 崎 古 墳 群
47- 2 中 之 芝 古 墳 群
47- 5 柳 瀬 古 墳 群
47- 6 内 手 古 墳 群
（以上　皆野町）



1:35,000　皆　野

著作権所有兼発行者　国土地理院　許可なく複製を禁ずる
平成4年5月1日発行（3色刷）　2刷

1:35,000 地形図 NJ-54-30-12-4
むさしおがわ （宇都宮12号-4）

武蔵小川

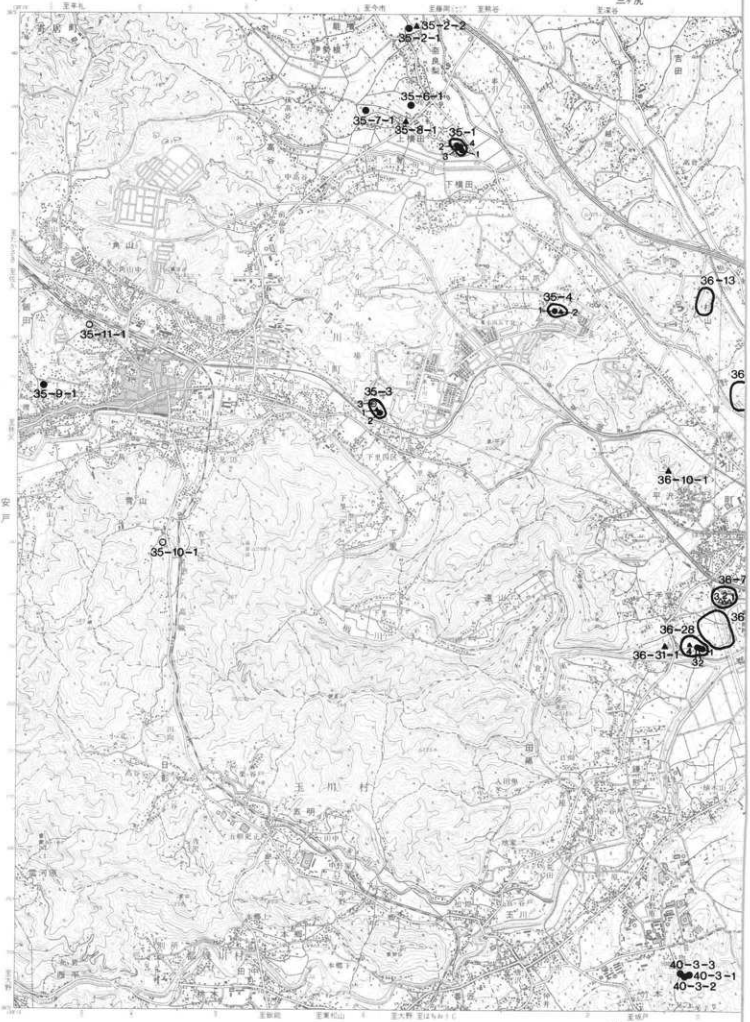

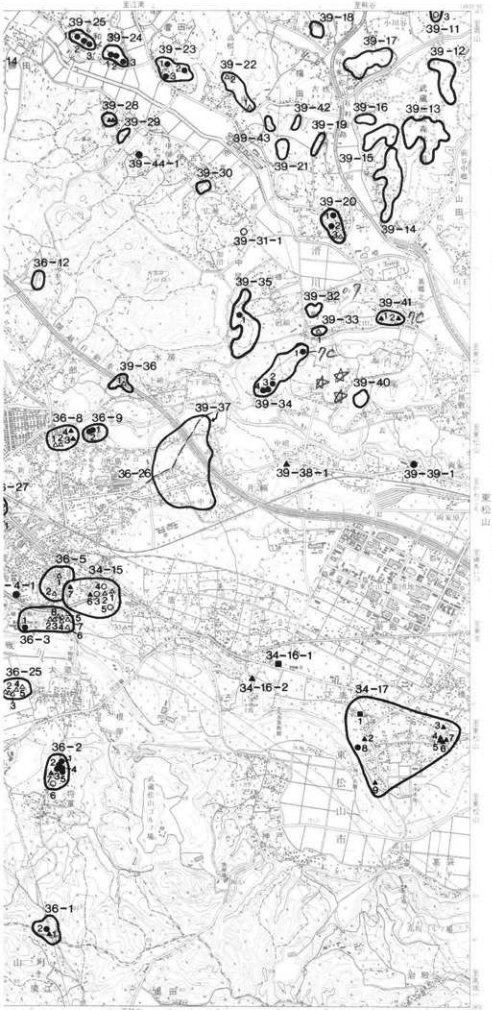

16 武蔵小川

35-1 新田古墳群
35-2 草加古墳群
35-3 平松台古墳群
35-4 西ケ谷戸古墳群
（以 小川町）
36-1 鉾の平古墳群
36-2 栗津ケ原古墳群
36-3 寺山古墳群
36-5 東原古墳群
36-6 山王古墳群
36-7 向原古墳群
36-8 花見堂古墳群
36-9 岩花古墳群
36-11 堂ケ谷古墳群
36-12 下郷古墳群
36-13 薬の峰古墳群
36-14 天神山古墳群
36-25 行司免古墳群
36-27 東昌寺古墳群
36-28 石堂古墳群
（以上 嵐山町）
34-15 西原古墳群
34-17 下唐子古墳群
（以上 東松山市）
36-26
39-37 月輪古墳群
（嵐山町・滑川町）
39-11 ゴエモン塚古墳群
39-12 後谷古墳群
39-13 中山古墳群
39-14 西山古墳群
39-15 槽沢古墳群
39-16 栗谷古墳群
39-17 矢崎古墳群
39-18 馬場古墳群
39-19 寺前古墳群
39-20 大木古墳群
39-21 東両表古墳群
39-22 両表古墳群
39-23 柴山古墳群
39-24 山崎古墳群
39-25 峯（高中）古墳群
39-28 巌山古墳群
39-29 鑵古墳群
39-30 郭古墳群
39-32 唐子古墳群
39-33 大谷古墳群
39-34 平古墳群
39-35 中尾古墳群
39-36 寺の台古墳群
39-40 表古墳群
39-41 岩屋塚古墳群
39-42 鼻田沼古墳群
39-43 小姓前古墳群
（滑川町）

昭和30年測量
昭和50年修測
昭和61年修正測量
1. 使用した空中写真は昭和60年3月撮影
2. 現地調査は昭和61年6月実施

1:35,000 武蔵小川

昭和62年4月30日発行（3色刷） 許可なく複製を禁ずる
著作権所有者兼発行者 国土地理院

東松山

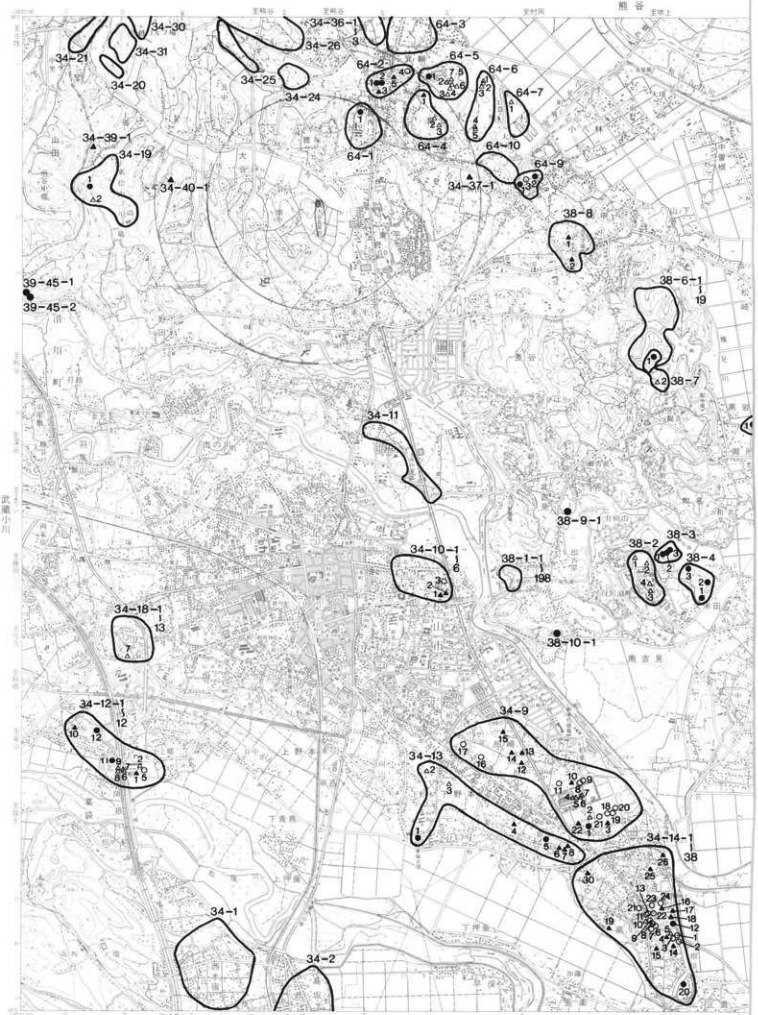
34-30
34-21
34-31
34-20
34-26
34-25
34-24
34-36-1
64-3
64-2
64-5
64-6
64-7
64-1
64-4
64-10
64-9
34-37-1
34-39-1
34-19
34-40-1
38-8
39-45-1
39-45-2
38-6-1
19
38-7
34-11
38-9-1
38-2
38-3
38-4
34-10-1
6
38-1-1
198
34-18-1
13
38-10-1
34-12-1
12
34-9
34-13
34-14-1
38
34-1
34-2

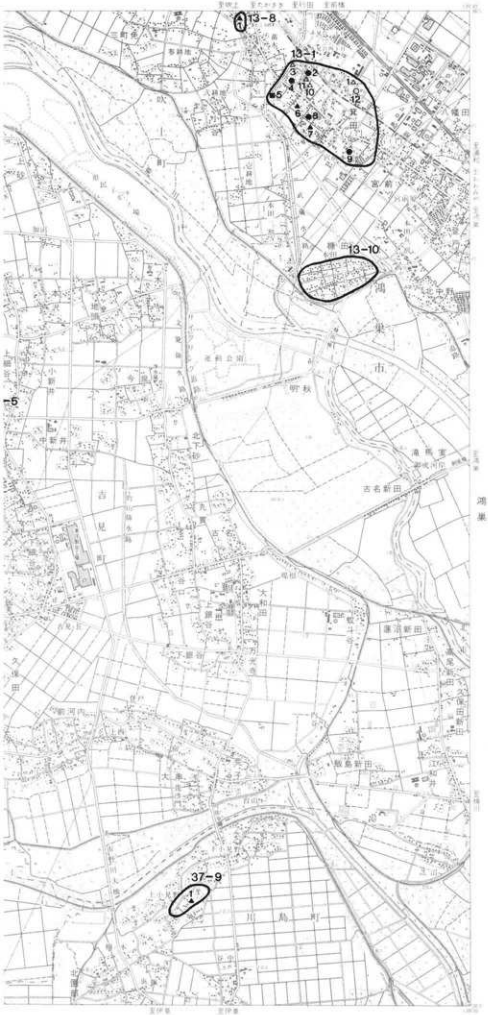

17 東松山

13- 1 箕田古墳群
13- 8 中井古墳群
13-10 雁田古墳群
（以上 鴻巣市）
34- 1 諏訪山古墳群
34- 2 高坂古墳群
34- 9 柏崎古墳群
34-10 下松古墳群
34-11 岩鼻古墳群
34-12 附川古墳群
34-13 野本古墳群
34-14 古凍古墳群
34-18 青鳥古墳群
34-19 鴻の面古墳群
34-20 比丘尼山横穴墓群
34-21 市の坪古墳群
34-24 三千塚古墳群第Ⅰ支群
34-25 三千塚古墳群第Ⅱ支群
34-26 三千塚古墳群第Ⅲ支群
34-30 三千塚古墳群第Ⅳ支群
34-31 三千塚古墳群第Ⅴ支群
34-36 五反林古墳群
（以上 東松山市）
37- 9 稲荷塚古墳群
（川島町）
38- 1 吉見百穴横穴墓群
38- 2 久米田古墳群
38- 3 三塚古墳群
38- 4 山の上古墳群
38- 5 御所古墳群
38- 6 黒岩横穴墓群
38- 7 茶臼山古墳群
38- 8 古寺前原古墳群
（以上 吉見町）
39-45 長瀬古墳群
（滑川町）
64- 1 甲山古墳群
64- 2 賀木岡西古墳群
64- 3 賀輪古墳群
64- 4 東山古墳群
64- 5 阿諏訪野古墳群
64- 6 円山古墳群
64- 7 船木谷古墳群
64- 9 北谷古墳群
64-10 大境古墳群
（以上 大里村）

行政区画
索引図

埼玉県
A. 北足立郡　I. 浦和市　J. 北足立郡
K. 東松山市
C. 大里郡　大里村
D. 北足立郡　吉川町
E. 南埼玉郡
F. 北本市

昭和31年測量
昭和52年改測
昭和61年修正測量
1. 使用した空中写真は昭和60年11月撮影
2. 現地調査は昭和61年4月実施

1:35,000 東松山

昭和62年10月30日発行（3色刷）
この図と同じ内容のものを
国土地理院
著作権所有者発行者

1:35,000 地形図　NJ-54-30-8-4
こうのす　（宇都宮８号-４）

鴻巣

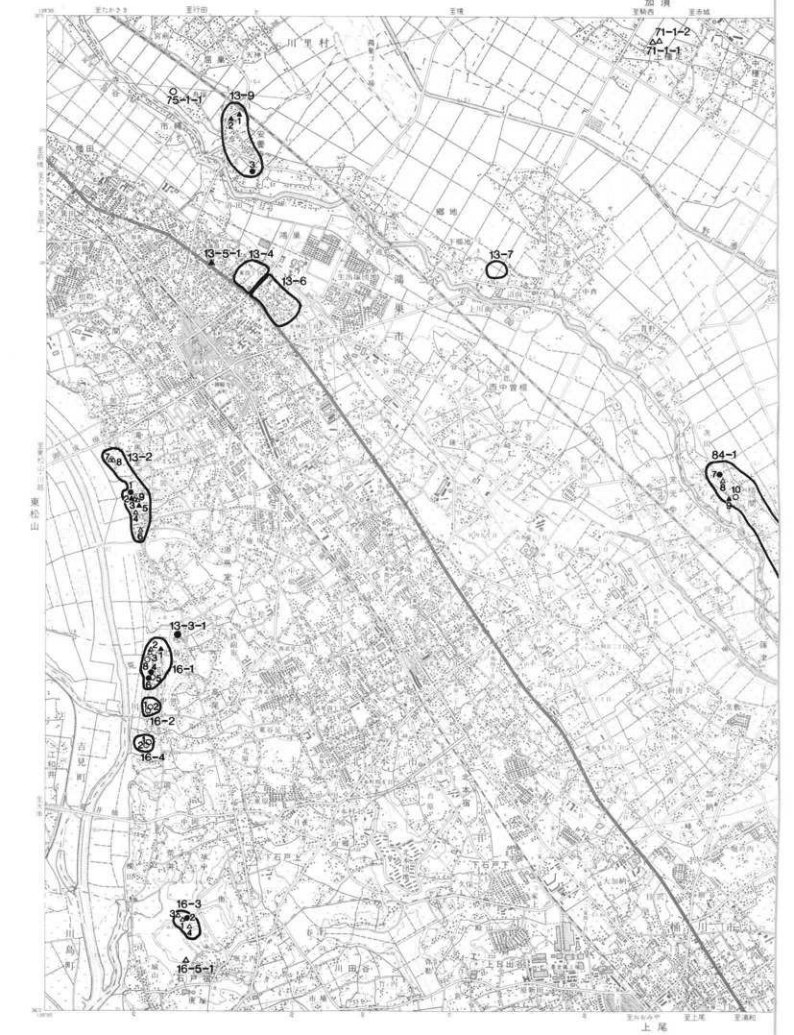

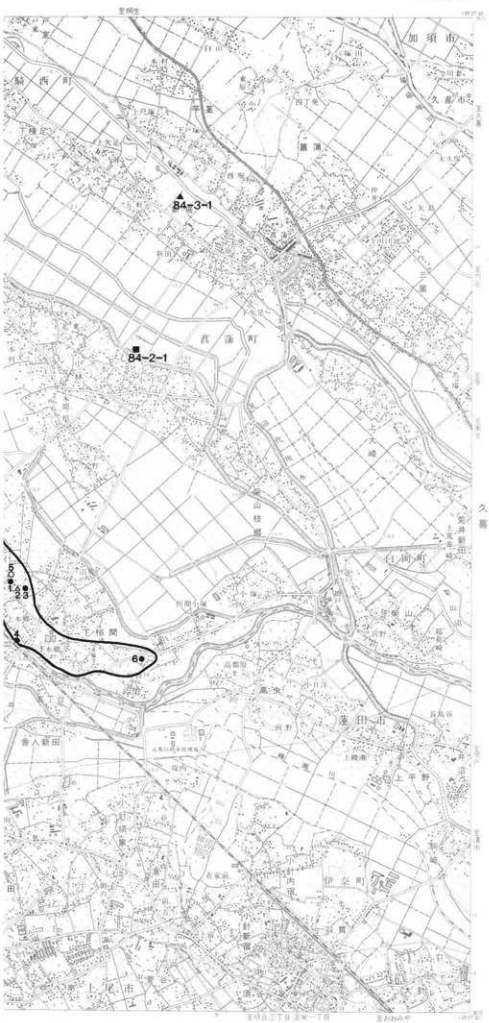

18 鴻　巣

13- 2 馬室古墳群
13- 4 綿屋敷古墳群
13- 6 生出塚古墳群
13- 7 笠原古墳群
13- 9 安養寺古墳群
（以上 鴻巣市）
16- 1 北袋古墳群
16- 2 中井古墳群
16- 3 八重塚古墳群
16- 4 阿弥陀堂古墳群
（以上 北本市）
71- 1 小沼耕地遺跡
（騎西町）
84- 1 宿間古墳群
（菖蒲町）

昭和31年測量
昭和50年改測
昭和60年修正測量
1. 使用した空中写真は昭和60年5月撮影
2. 現地調査は昭和62年11月実施
平成4年部分修正測量（鉄道）

1:35,000 鴻　巣

著作権所有者　国土地理院　許可なく複製を禁ずる
平成4年7月1日発行（3色刷）　1刷

1:35,000 地形図　NJ-54-30-8-2
くき　（宇都宮8号-2）

久　喜

19 久　　喜

85-1 姫宮神社古墳群
（宮 代 町）

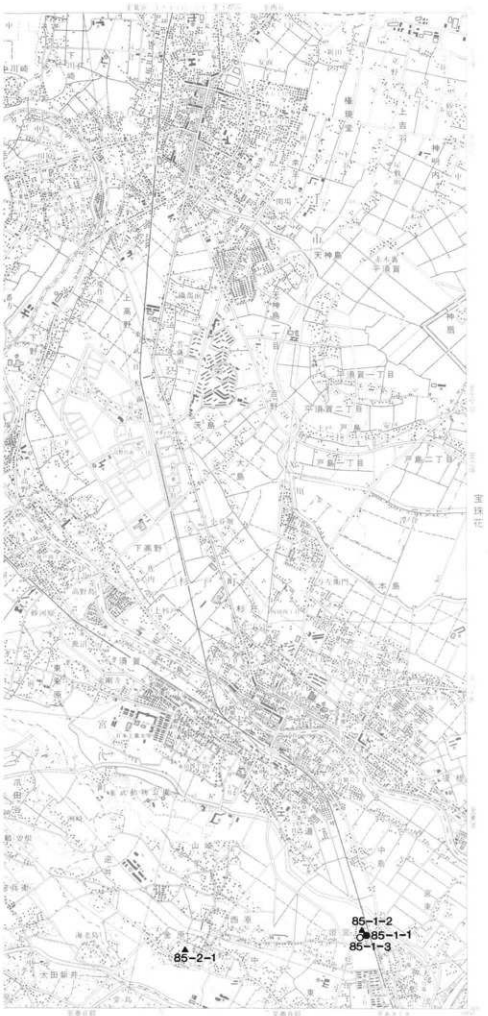

1:35,000 久 喜

1:35,000 地形図　NJ-54-30-4-4
ほうしゅばな　（宇都宮4号-4）

宝珠花

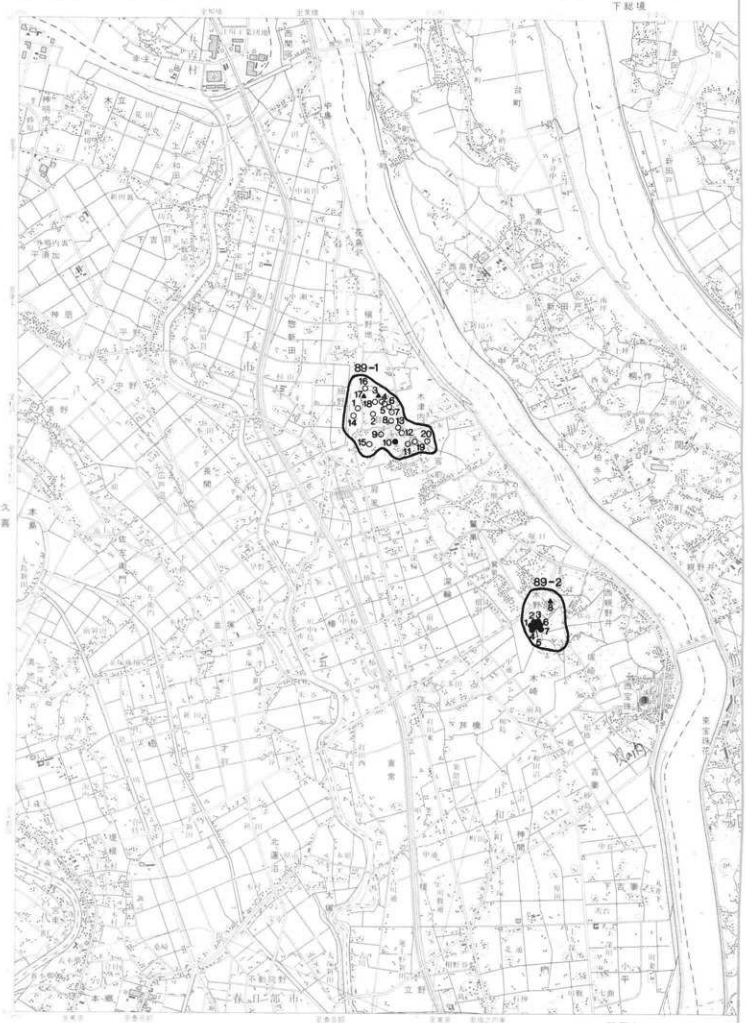

5439-06

20 宝珠花

89-1 目沼古墳群
89-2 木野川古墳群
（杉戸町）

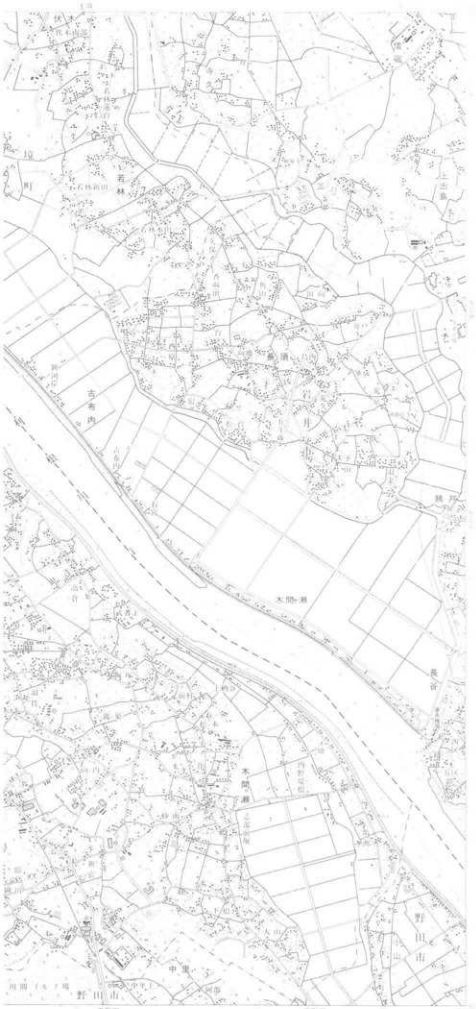

1:35,000 宝珠花

国土地理院

1:35,000 地形図 NI-54-25-I3-3
ちちぶ （東京13号-3）

秩父

5339-70

21 秩　　父

1:35,000 地形図　NI-54-25-9-3
おごせ　（東京９号-３）

越　生

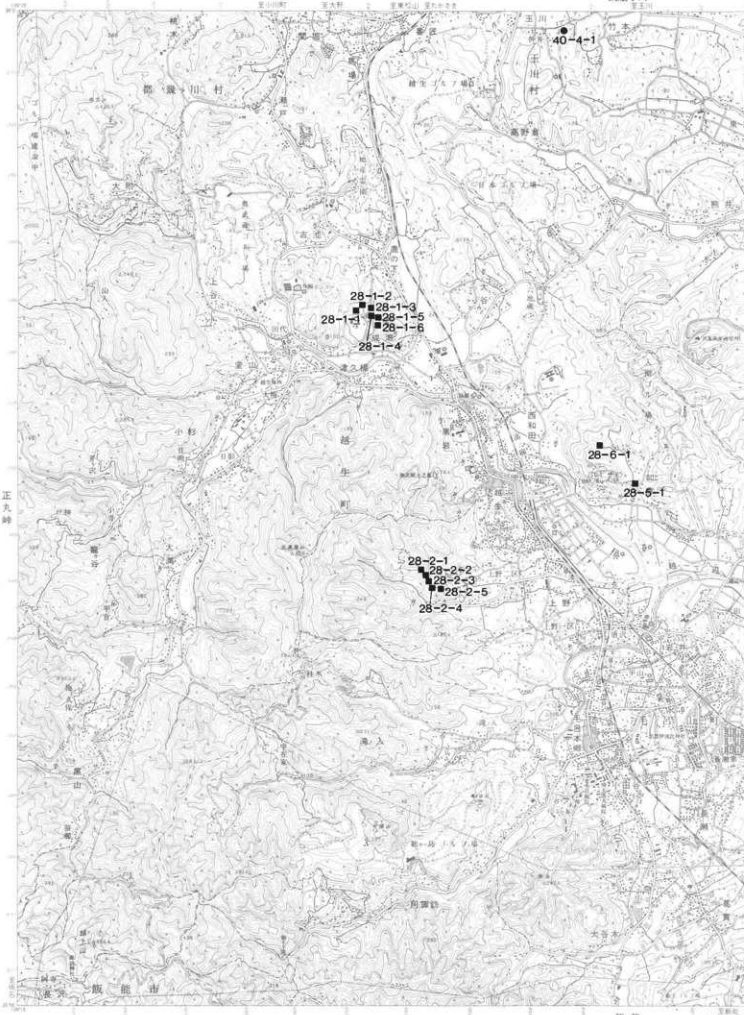

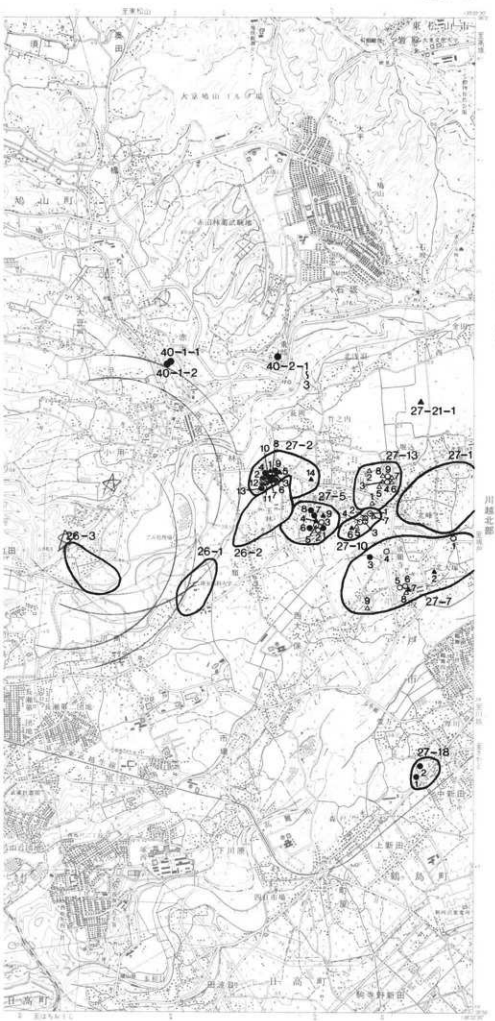

22 越　　生

26- 1 舟川角古墳群
26- 2 大類古墳群
26- 3 西戸古墳群
（以上 毛呂山町）
27- 1 北峰古墳群
27- 2 塚原古墳群
27- 5 善能寺古墳群
27- 7 成願寺古墳群
27-10 大河原古墳群
27-13 三福寺古墳群
27-18 おはやし山古墳群
（以上 坂戸市）
28- 1 谷ツ古墳群
28- 2 入古墳群
（以上 越生町）
40- 1 鳩山No.59遺跡
40- 2 十郎横穴墓群
（以上 鳩山町）

昭和52年測量
昭和53年第2回修測
昭和61年修正測量
1. 使用した空中写真は昭和60年10月撮影
2. 現地調査は昭和61年6月実施

1:35,000　越　生

昭和62年2月28日発行（3色刷）
著作権者兼発行者　国土地理院
許可なく複製を禁ずる

川越北部

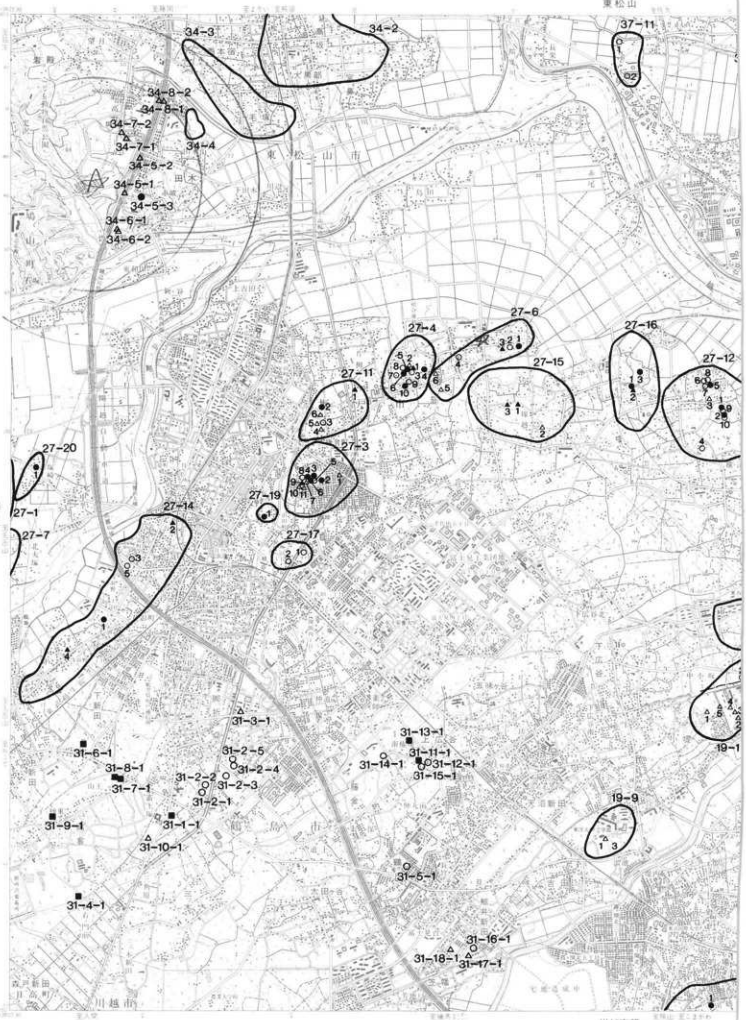
東松山
34-3
34-2
37-11
34-8-2
34-8-1
34-7-2
34-7-1
34-4
34-5-2
34-5-1
34-5-3
34-6-1
34-6-2
27-4
27-6
27-16
27-12
27-11
27-15
27-3
27-20
27-1
27-19
27-14
27-7
27-17
31-3-1
31-6-1
31-8-1
31-7-1
31-2-5
31-2-4
31-2-3
31-2-2
31-2-1
31-1-1
31-9-1
31-10-1
31-4-1
31-13-1
31-11-1
31-14-1
31-12-1
31-15-1
31-5-1
31-16-1
31-18-1
31-17-1
19-1
19-9
川越市
川越南部

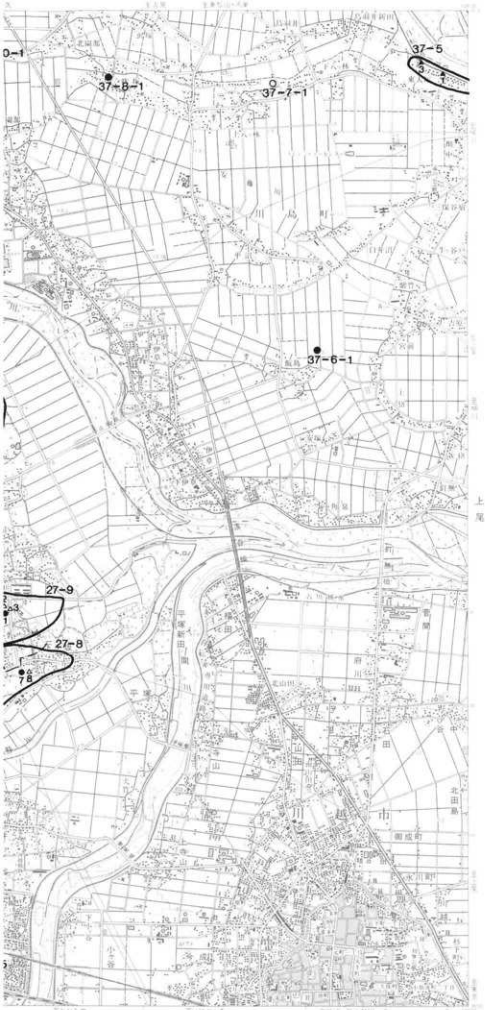

23 川越北部

19- 1 }
27- 8 } 下小坂古墳群
(川越市・坂戸市)
19- 5 的場古墳群
(川越市)
27- 1 北峰古墳群
27- 3 新山古墳群
27- 4 新町古墳群
27- 6 勝呂(すぐろ)古墳群
27- 7 成願寺古墳群
27- 9 天王山古墳群
27-11 片柳古墳群
27-12 牛塚山古墳群
27-14 浅羽野古墳群
27-15 塚越古墳群
27-16 雷電塚古墳群
27-17 八幡古墳群
27-19 永源寺古墳群
27-20 塚崎古墳群
(以上 坂戸市)
34- 2 高坂古墳群
34- 3 毛塚(けづか)古墳群
34- 4 桜山古墳群
(以上 東松山市)
37- 5 東大塚古墳群
37-11 長楽古墳群
(以上 川島町)

昭和31年測量
昭和52年第2回改測
昭和61年修正測量
1. 使用した空中写真は昭和60年10月撮影
2. 現地調査は昭和61年3月実施
平成3年部分修正測量(行政名)

1:35,000 川越北部

著作権所有兼発行者 国土地理院 許可なく複製を禁ずる
平成4年3月1日発行(3色刷) 2刷

1:35,000 地形図　NI-54-25-5-3
あげお　（東京5号－3）

上　尾

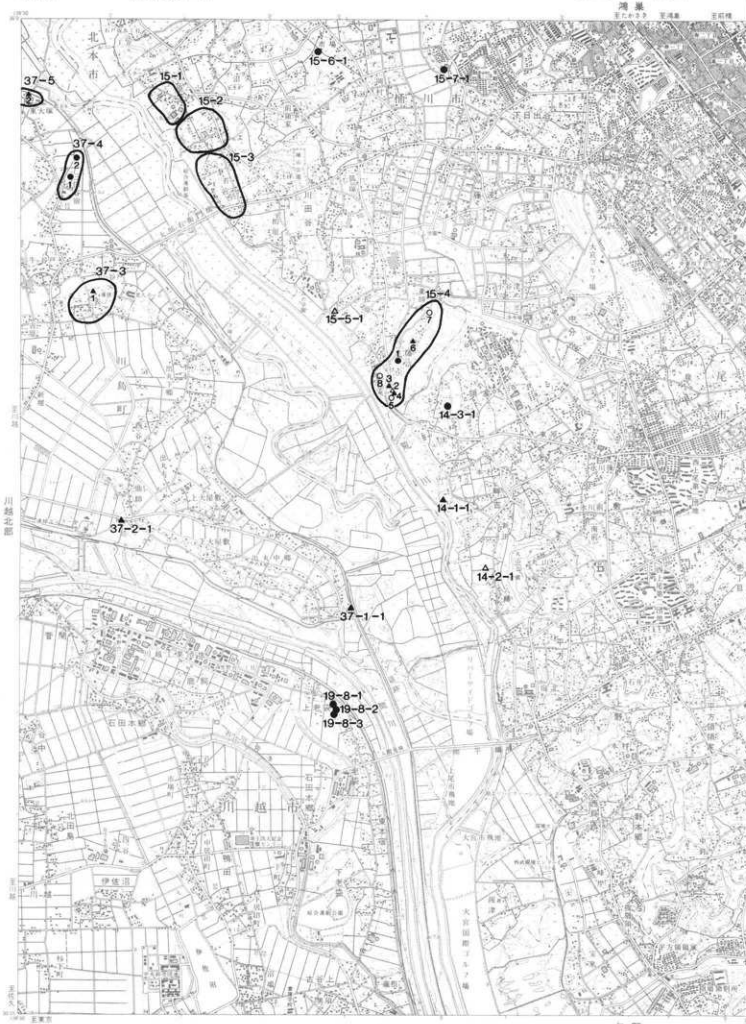

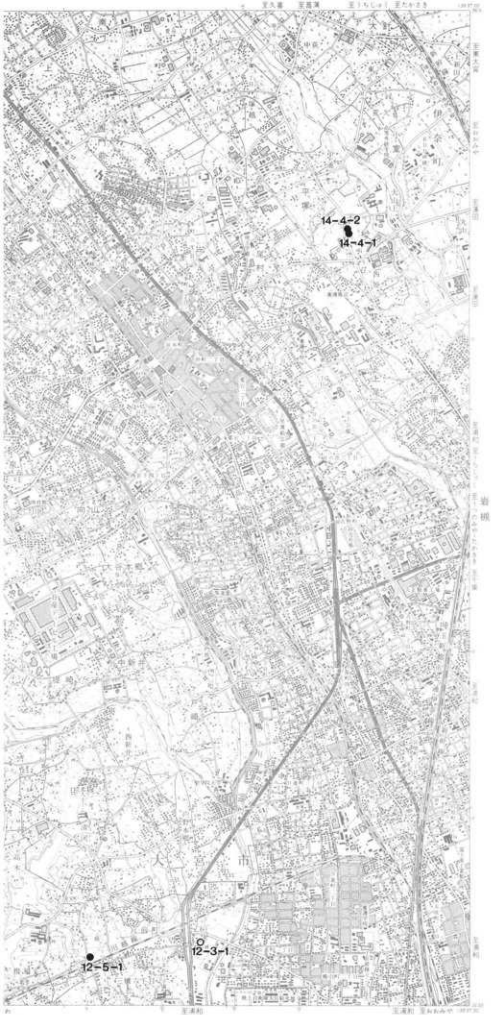

24 上　尾

15- 1 川田谷古墳群
　　西台支群
15- 2 川田谷古墳群
　　原山支群
15- 3 川田谷古墳群
　　柏原支群
15- 4 川田谷古墳群
　　樋詰支群
　　（以上　桶川市）
37- 3 表古墳群
37- 4 三保谷宿古墳群
37- 5 東大塚古墳群
　　（以上　川島町）

埼玉県
A. 比企郡　川島町
B. 北本市
C. 桶川市
D. 北足立郡　伊奈町
E. 上尾市
F. 川越市
G. 大宮市

昭和51年測量
昭和51年第2回修測
平成元年修正測量
1. 使用した空中写真は昭和53年2月撮影
2. 現地調査は平成元年4月実施

1:35,000　上　尾

平成2年1月1日発行（3色刷）　1版
著作権所有者　国土地理院　許可なく複製を禁ずる

1:35,000 地形図　NI-54-25-5-I
いわつき　（東京5号-I）

岩　槻

25 岩　　槻

76- 1 内牧塚内古墳群
（春日部市）
82- 1 椿 山 古 墳 群
82- 3 笹 原 古 墳 群
（以上　蓮田市）

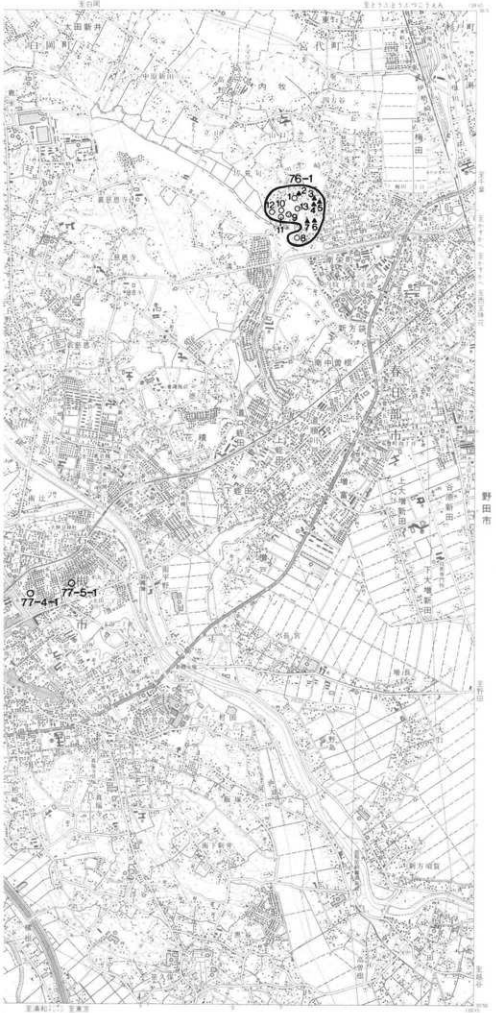

昭和38年測量
昭和51年第2回修測
平成元年修正測量
1. 使用した空中写真は昭和63年2月撮影
2. 現地調査は平成元年3月実施

1:35,000　岩　槻

平成2年12月1日発行　（3色刷）　2刷
著作権所有兼発行者　国土地理院　許可なく複製を禁ずる

1:35,000地形図　NI-54-25-I-3
のだし　（東京I号-3）

野田市

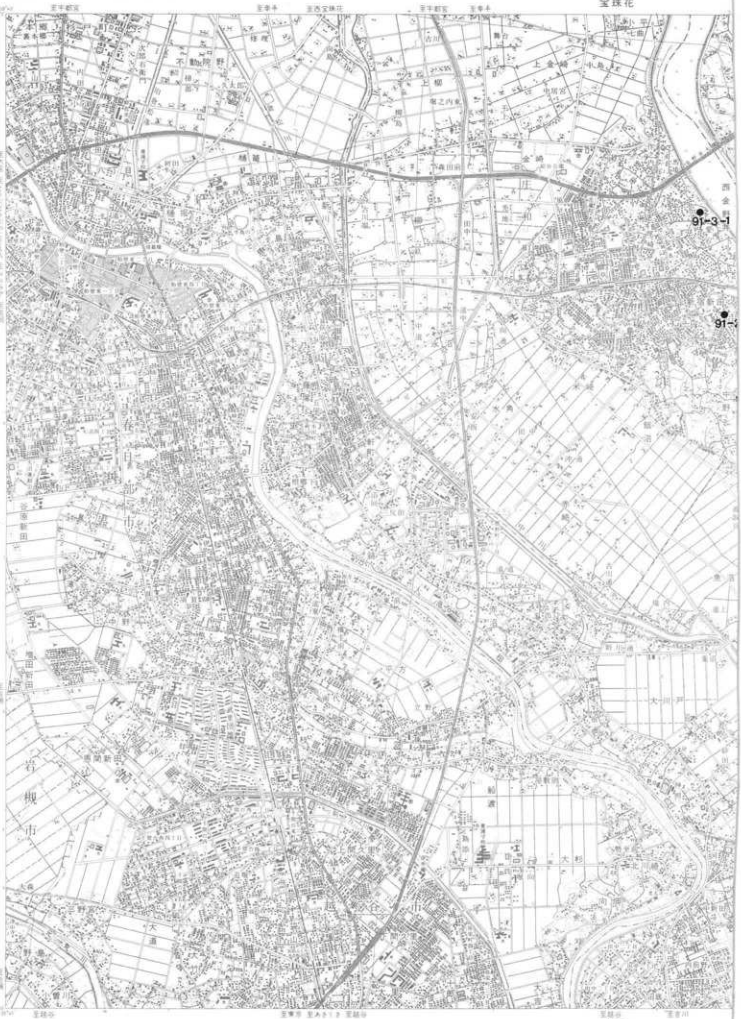

26 野 田 市

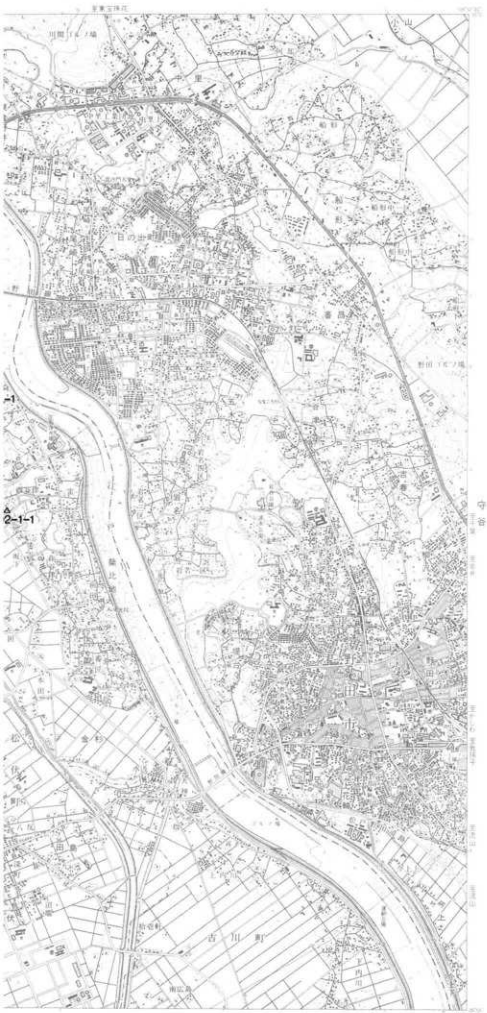

行政区画

索引図

入 東	室林庁	川海道
岩 幌		宇 谷
東 和	鶴 谷	恋 山

埼玉県
A. 春日部市
B. 北葛飾郡 1. 杉戸町 2. 庄和町 3. 松伏町 4. 金山町
C. 岩槻市
D. 越谷市
千葉県
E. 野田市

昭和28年測量
昭和51年改測
平成元年修正測量
1. 使用した空中写真は昭和63年2月撮影
2. 現地調査は平成元年9月実施

1:35,000 野 田 市

平成2年8月1日発行（3色刷） 2刷
著作権所有兼発行者 国土地理院 許可なく複製を禁ずる

1:35,000 地形図　NI-54-25-9-4
（はんのう）　（東京９号-４）

飯　能



27 飯　　能

22-3 笹井古墳群
(狭山市)

埼玉県
A. 新設市
B. 入間郡　1. 毛呂山町　2. 日高町
C. 入間市
D. 狭山市
東京都
E. 青梅市

大正12年測量
昭和12年第2図改刷
昭和61年修正測量
1. 使用した空中写真は昭和60年5月撮影
2. 現地調査は昭和61年6月実施

1:35,000 飯　能

昭和62年10月30日発行（3色刷）　許可なく複製を禁ずる
著作権所有東京都　国土地理院

川越南部

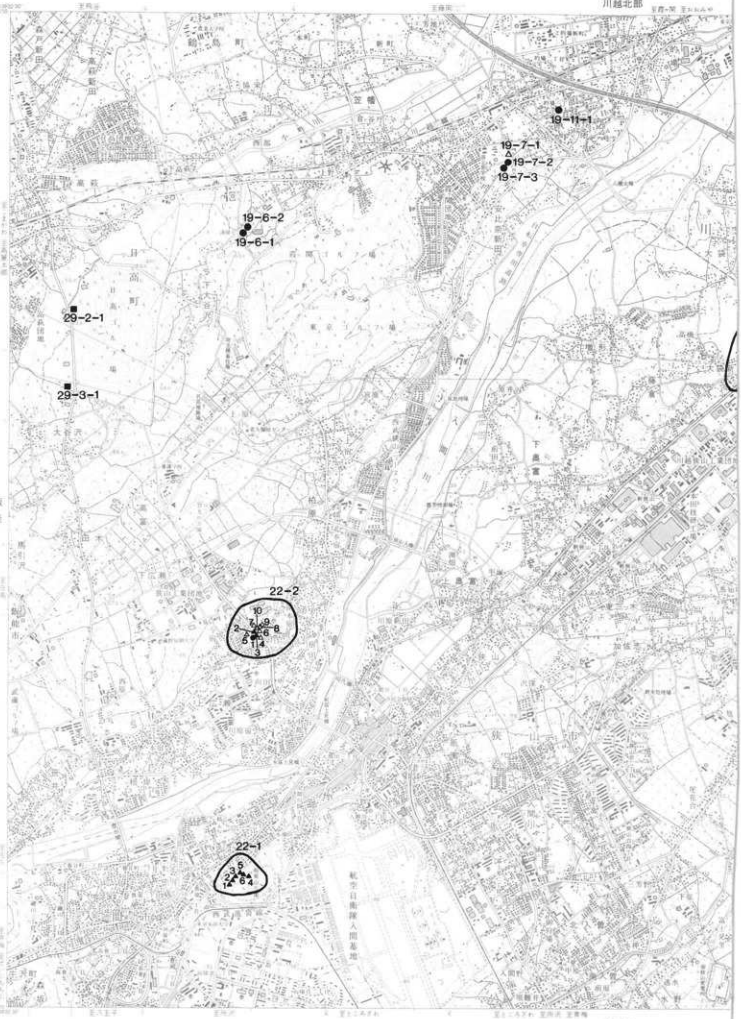

28 川越南部

19- 2 南大塚古墳群
19- 3 岸町横穴墓群
19- 4 仙波古墳群
（以上 川越市）
22- 1 稲荷山公園古墳群
22- 2 上広瀬古墳群
（以上 狭山市）

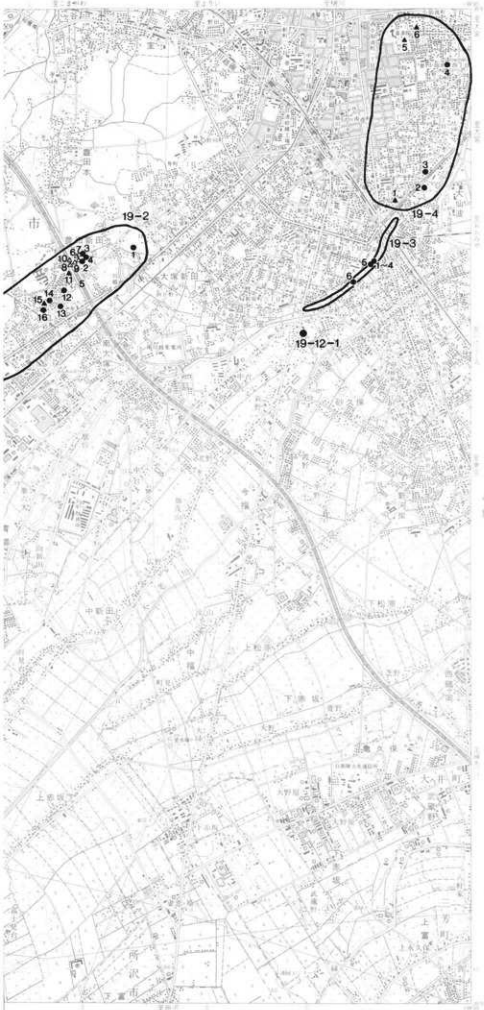

1:35,000 川越南部

与　野

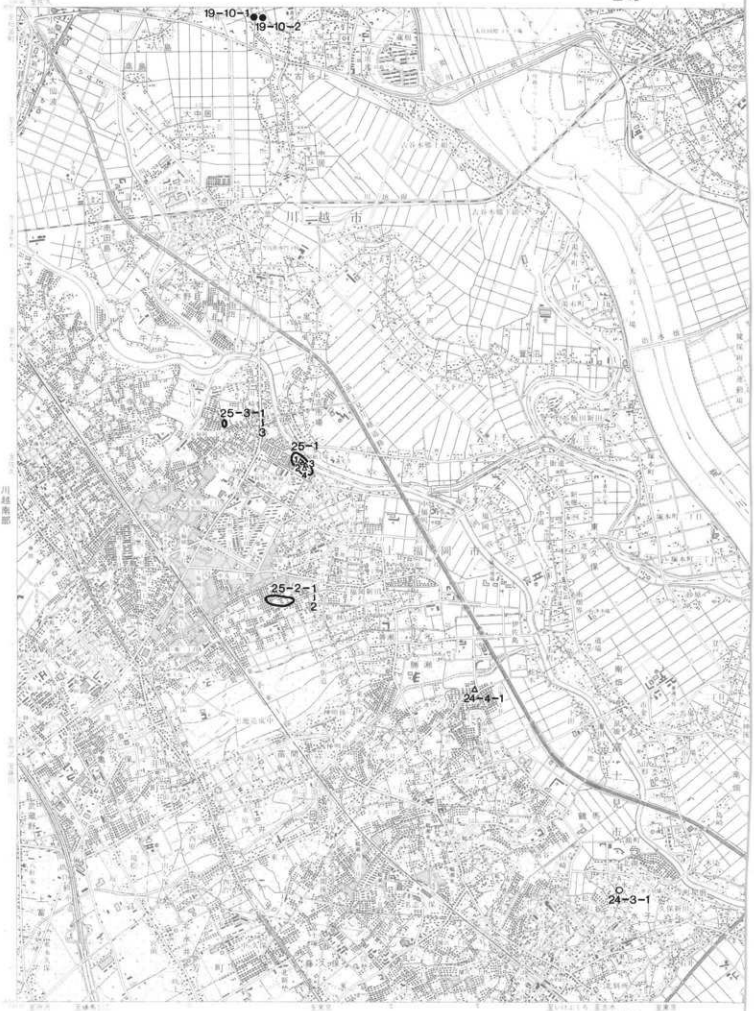

29 与　　野

1-4 白鍬古墳群
1-5 大久保古墳群
（以上　浦和市）
3-1 ┐
12-1 ┘ 側ケ谷戸古墳群
（大宮市・与野市）
12-2 植水古墳群
（大　宮　市）
25-1 権現山北古墳群
25-2 富士見台横穴墓群
25-3 川崎横穴墓群
（以上　上福岡市）

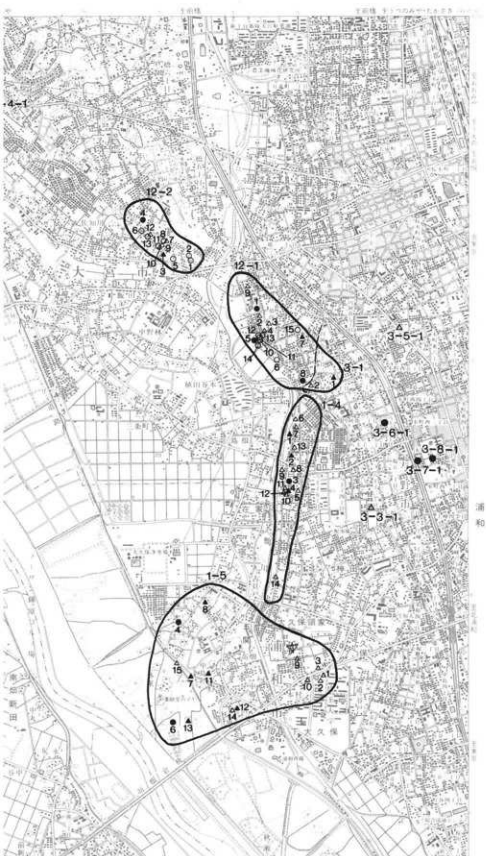

大正13年測量
昭和30年第2回改測
平成元年修正測量
1. 使用した空中写真は昭和53年3月撮影
2. 現地調査は平成元年5月実施

1:35,000　与　野

平成2年9月1日発行（3色刷）
著作権所有者　国土地理院　許可なく複製を禁ずる

1:35,000 地形図　NI-54-25-5-2
うらわ　（東京5号-2）

浦　和

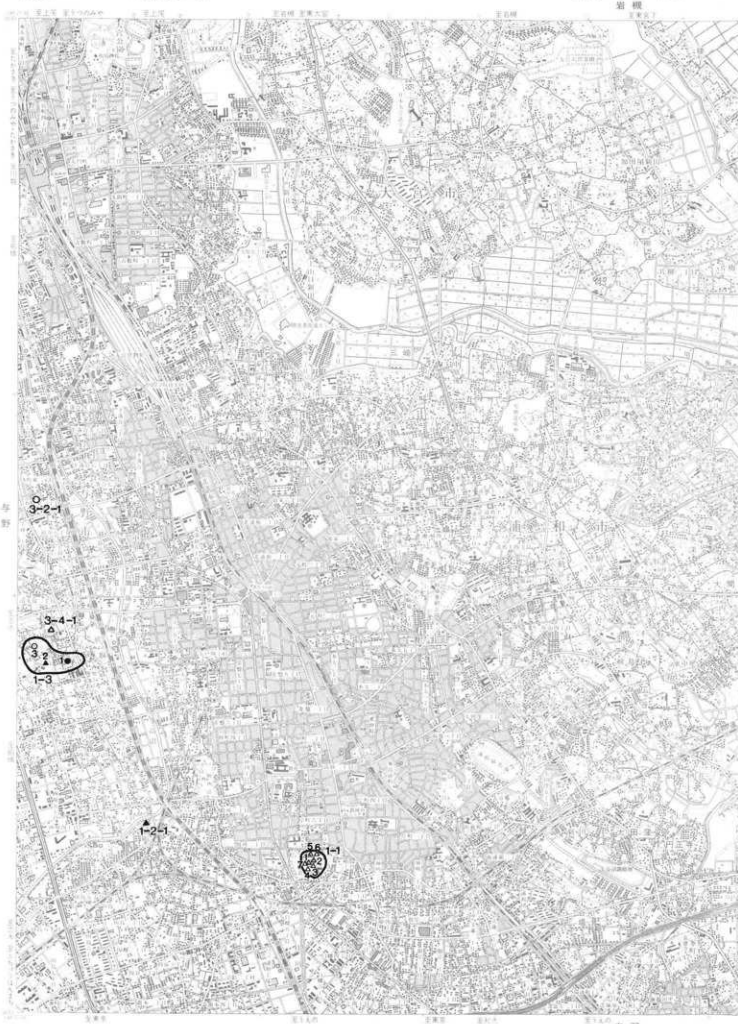

30 浦　和

1-1 白幡古墳群
1-3 中島古墳群
（浦和市）

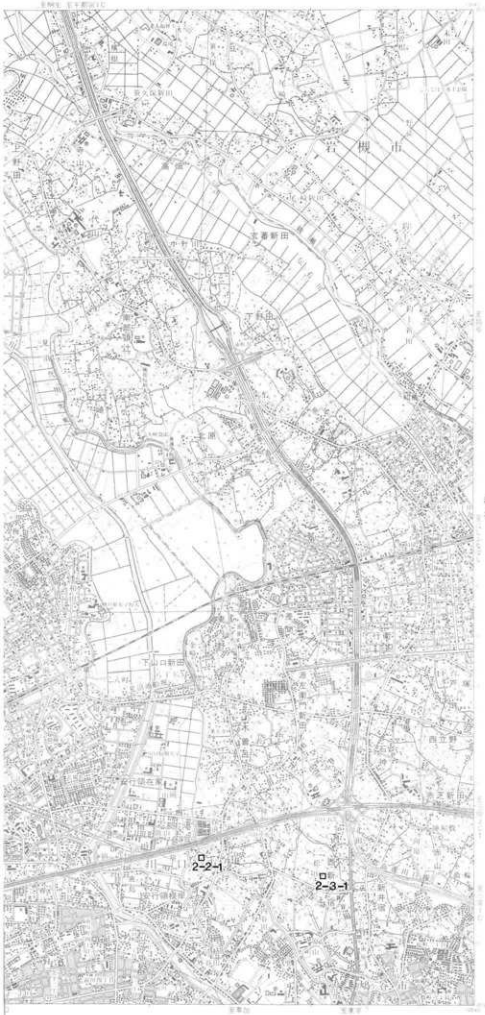

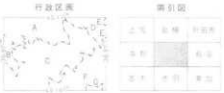

1:35,000　浦　和

著作権者発行者　国土地理院　許可なく複製を禁ずる
平成5年8月1日発行（3色刷）（4刷）

1:35,000 地形図　NI-54-25-10-1
ところざわ　（東京10号-1）

所沢

川越南部

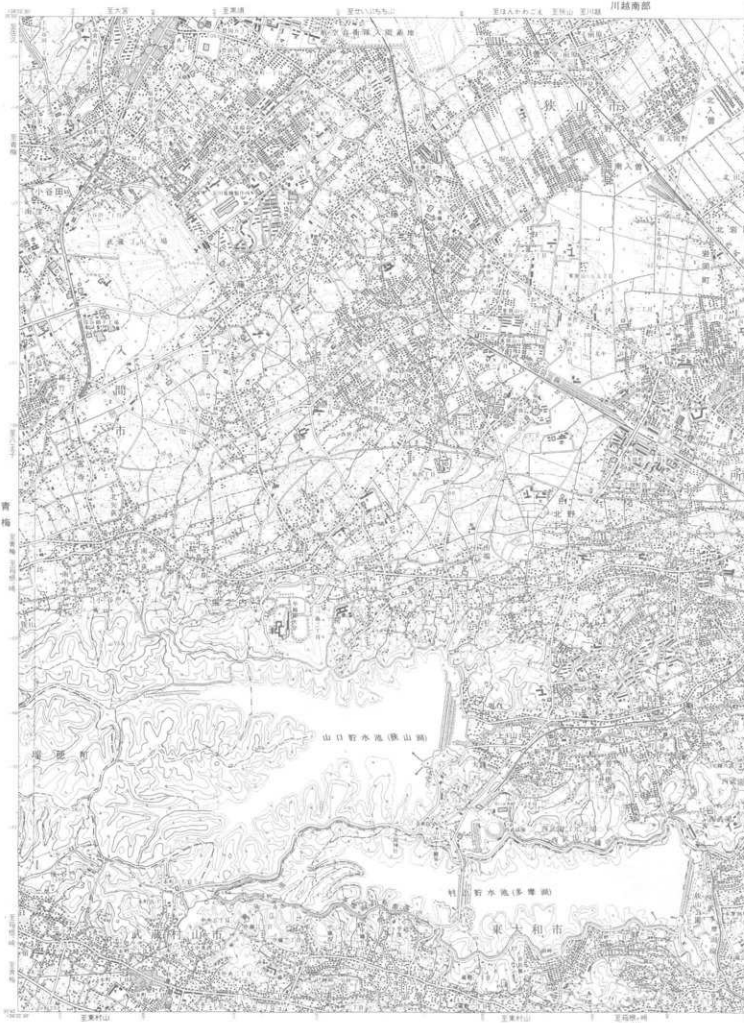

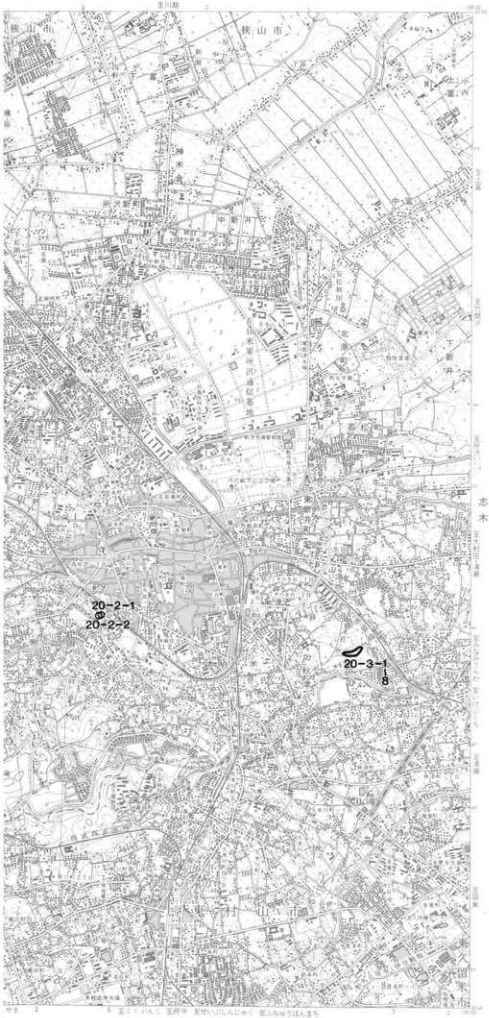

31 所　　沢

20-2 山下後古墳群
20-3 北秋津横穴墓群
（以上　所沢市）



埼玉県
A.入間市
B.狭山市
C.入間郡　三芳町
D.所沢市
東京都
E.西多摩郡　瑞穂町
F.北東村山市
G.東大和市
H.東村山市
I.東海市
J.東久留米市

大正10年測量
昭和51年第2回改刊
昭和63年修正測量
1.使用した空中写真は昭和62年6月撮影
2.現地調査は昭和63年7月実施

1:35,000　所　沢

著作権所有兼発行者　国土地理院　許可なく複製を禁ずる
平成元年7月1日発行（3色刷）
平成5年3月1日第2版　1刷

1:35,000 地形図 NI-54-25-6-3
しき (東京6号-3)

志　木



32 志　　木

8-1 根岸古墳群
8-2 内間木古墳群
（以上　朝霞市）
20-1 滝之城横穴墓群
（所　沢　市）

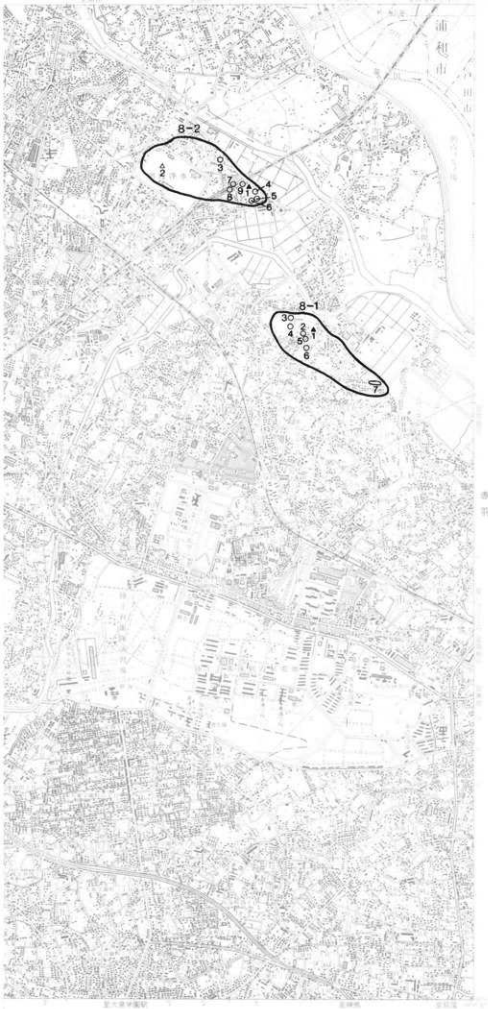

1:35,000 志　木

1:35,000 地形図　NI-54-25-6-1
あかばね　〔東京6号-1〕

赤　羽

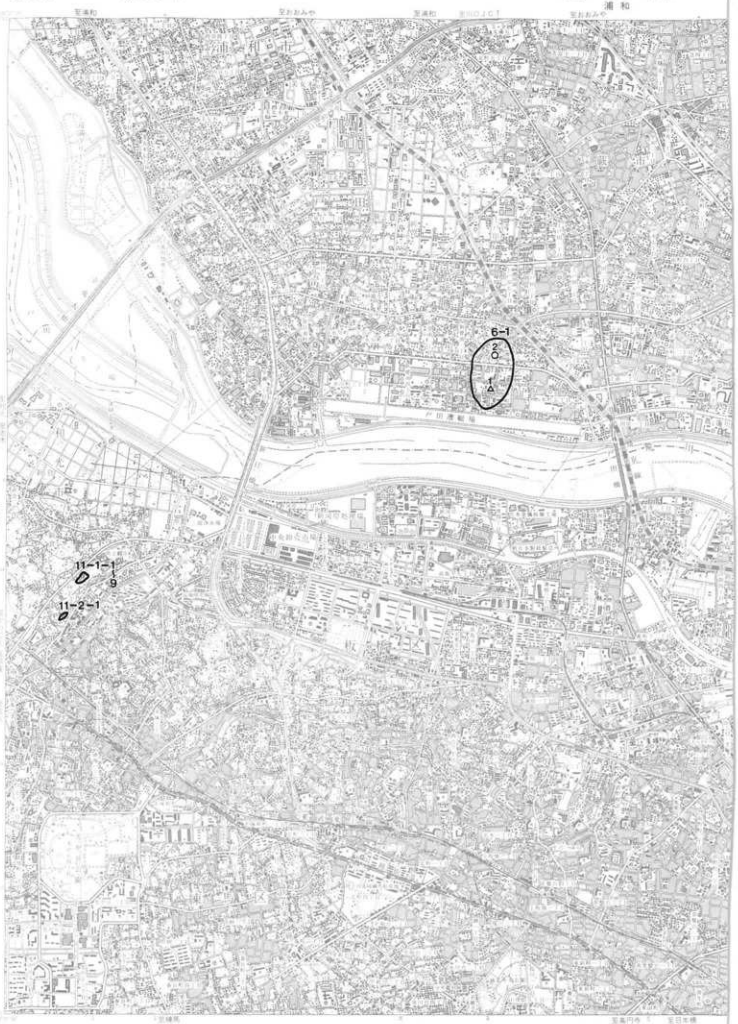

5339-55

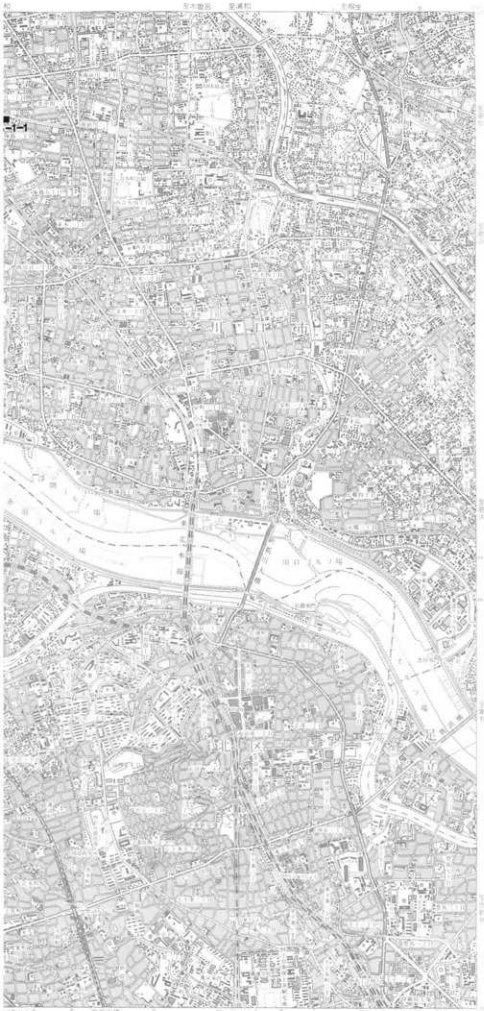

33 赤　　羽

6-1 南原古墳群
（戸田市）
11-1 吹上横穴墓群
11-2 市場峡（いちばほけ）横穴群
（和光市）

埼玉県
A. 浦和市
B. 鳩市
C. 川口市
D. 岡ヶ山市
E. 戸田市
F. 朝霞市
G. 和光市

東京都
H. 板橋区
I. 練馬区
J. 北区
K. 豊島区

大正5年測量
昭和51年第2回改測
平成元年修正測量
1. 使用した空中写真は昭和63年2月撮影
2. 現地調査は平成元年7月実施
平成4年部分修正測量（未成当該）

1:35,000 赤　羽

著作権所有兼発行者　国土地理院　許可なく複製を禁ずる
平成5年10月18発行（3色刷）　1刷

1:35,000 地形図　NI-54-25-2-3
そうか　（東京2号-3）

草　加
越谷

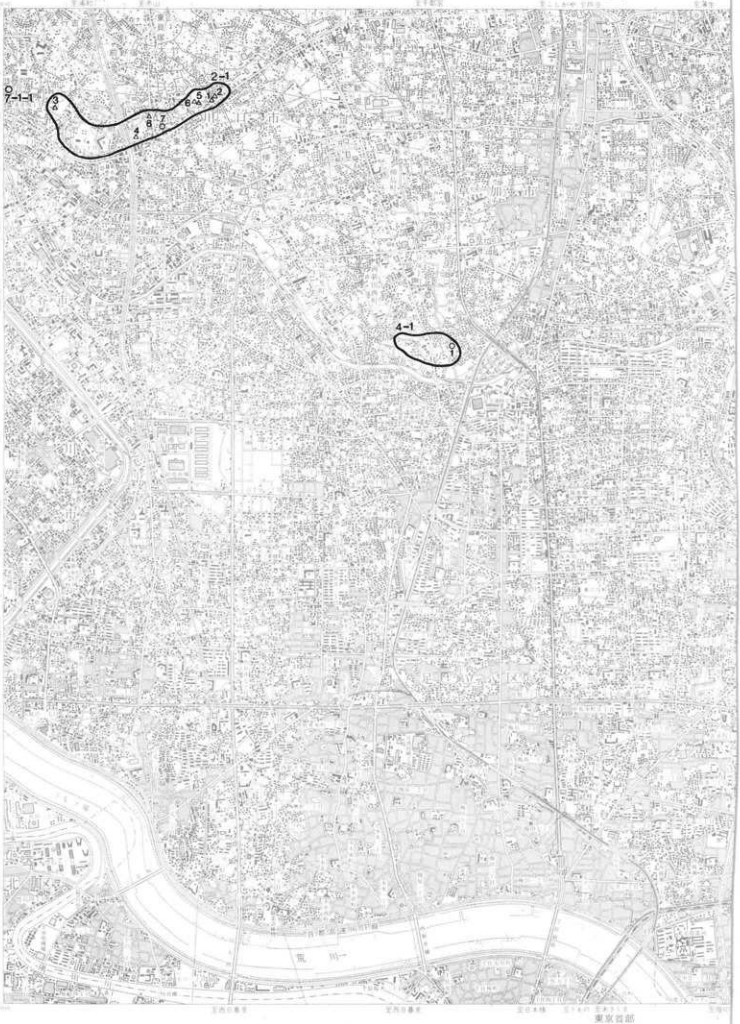

34 草　加

2-1 新郷古墳群
(川口市)



1:35,000 草　加

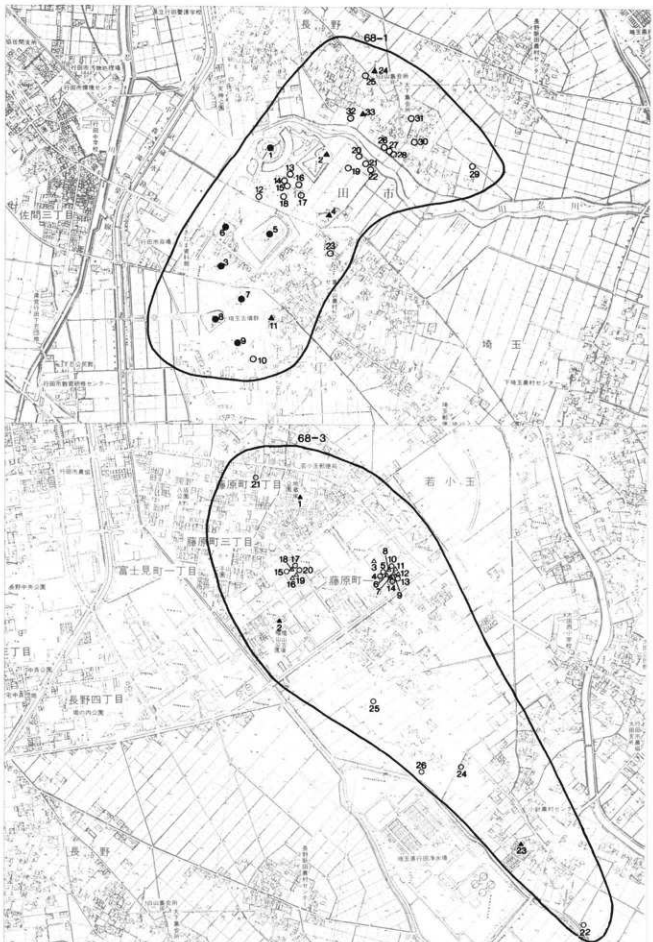

古墳分布図　1：15,000（行田）

古墳分布図　1：15,000（坂戸・毛呂山）

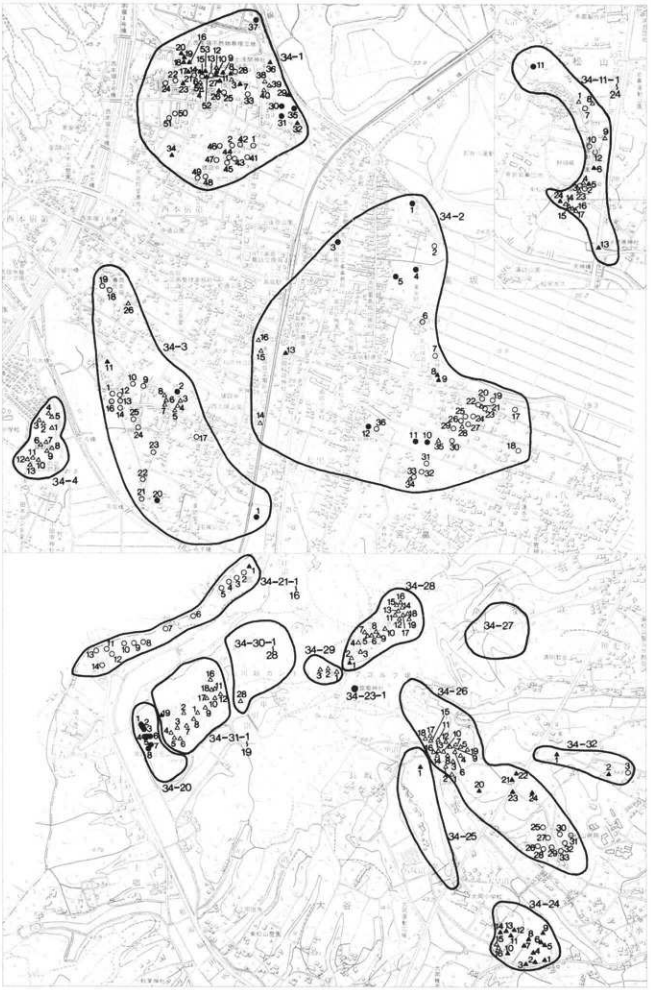

古墳分布図　1：15,000（東松山）

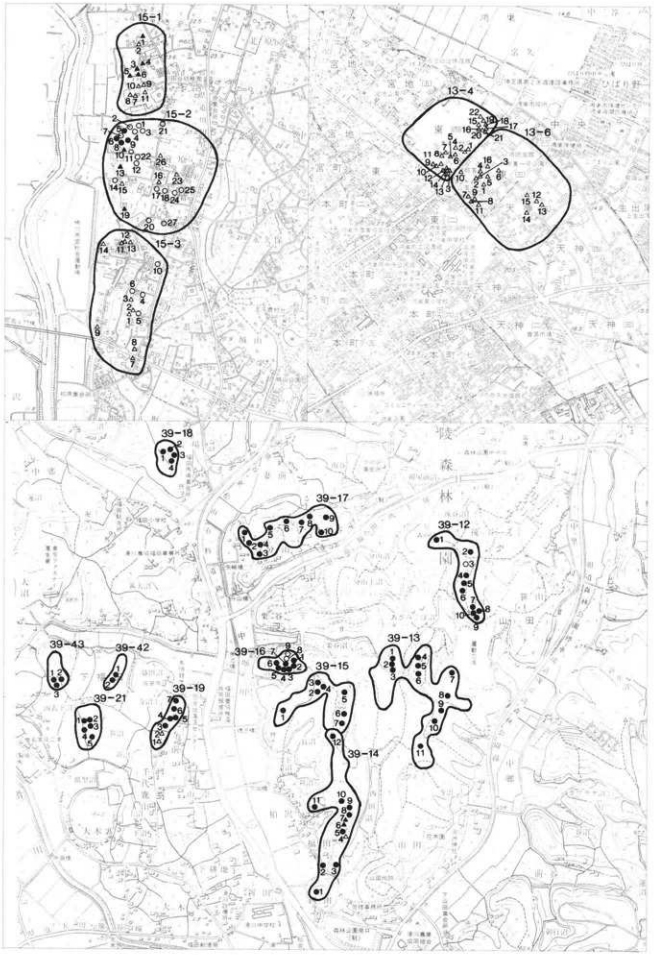

古墳分布図　1：15,000（桶川・鴻巣・滑川）

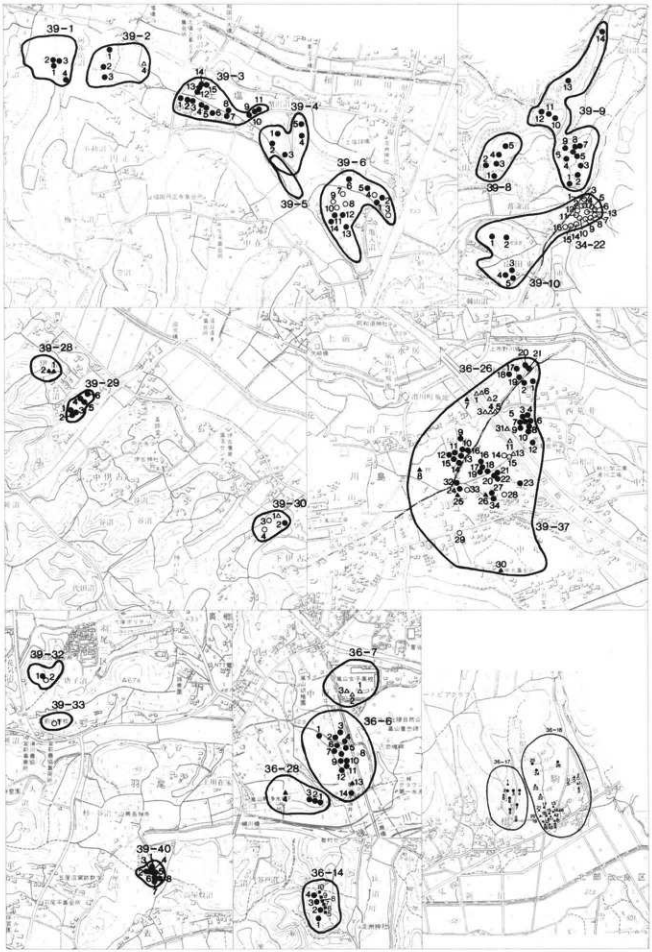

古墳分布図　1：15,000（滑川・嵐山）

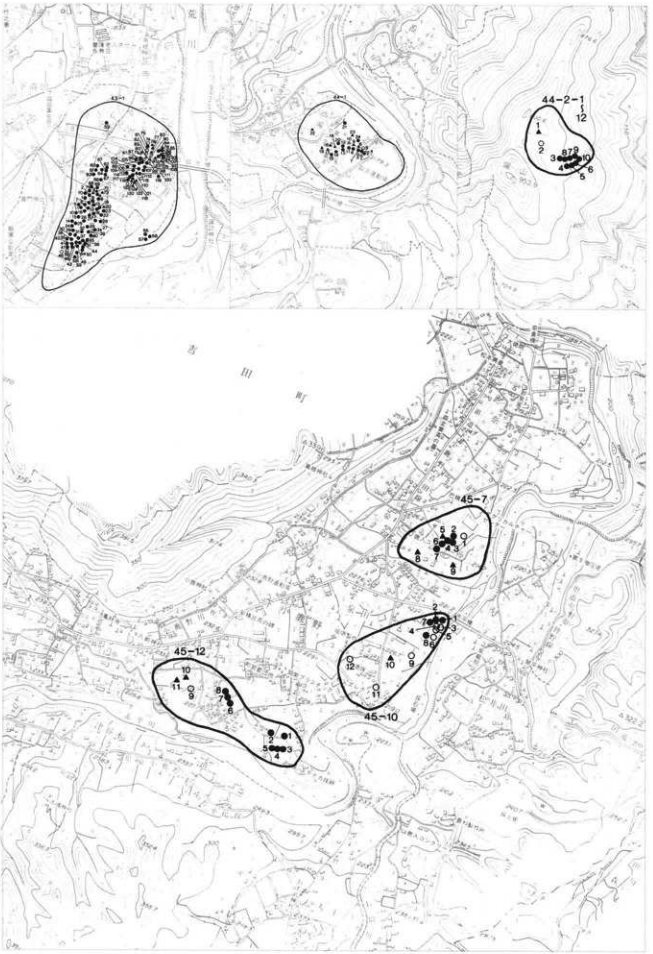

古墳分布図　1：15,000（秩父・吉田・小鹿野）

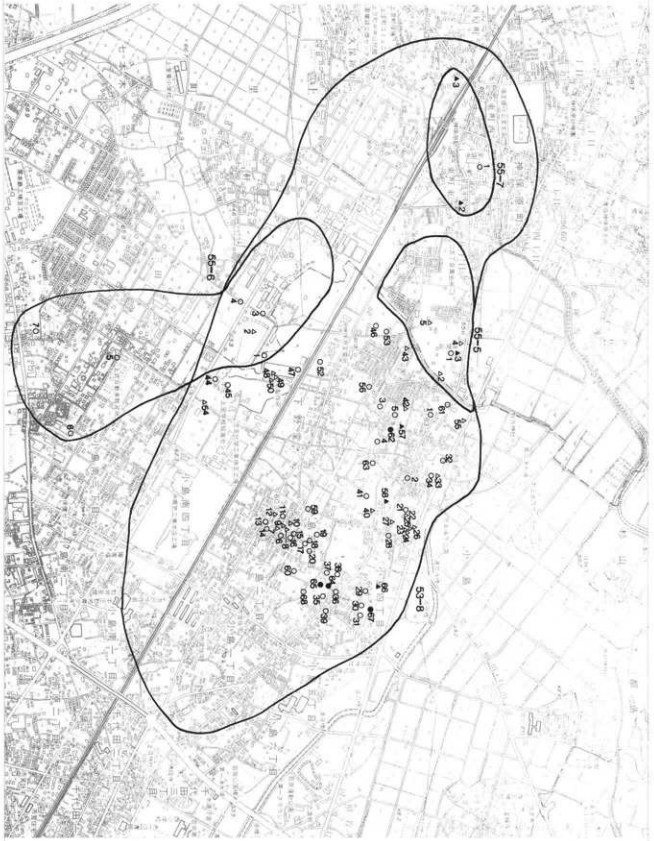

古墳分布図　1：15,000（本庄・上里）

古墳分布図　1：15,000（本庄・上里・神川）

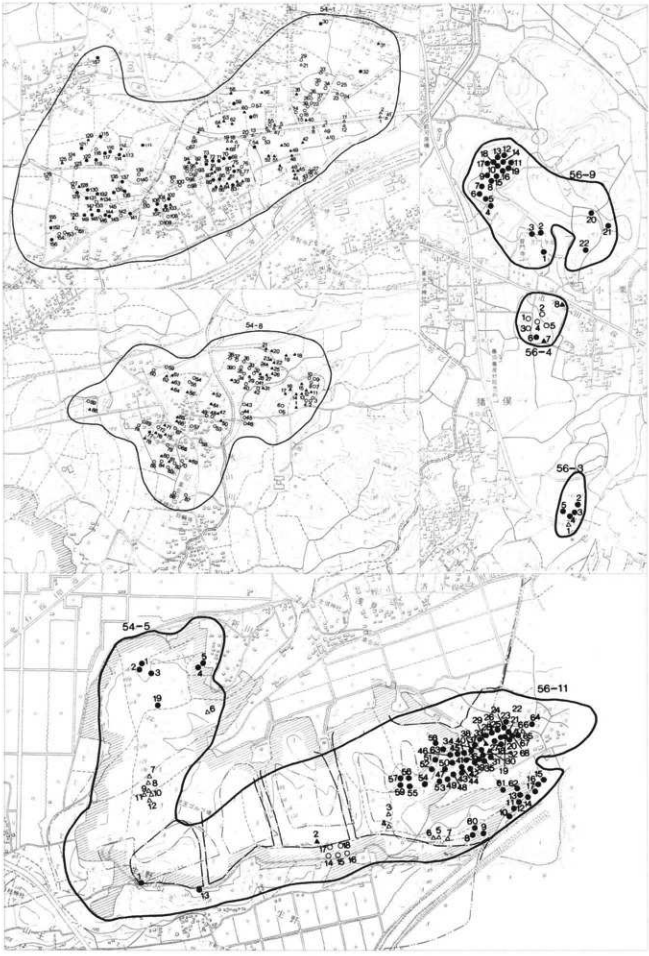

古墳分布図　1：15,000（児玉・美里〔1〕）

古墳分布図　1：15,000（児玉・美里(2)）

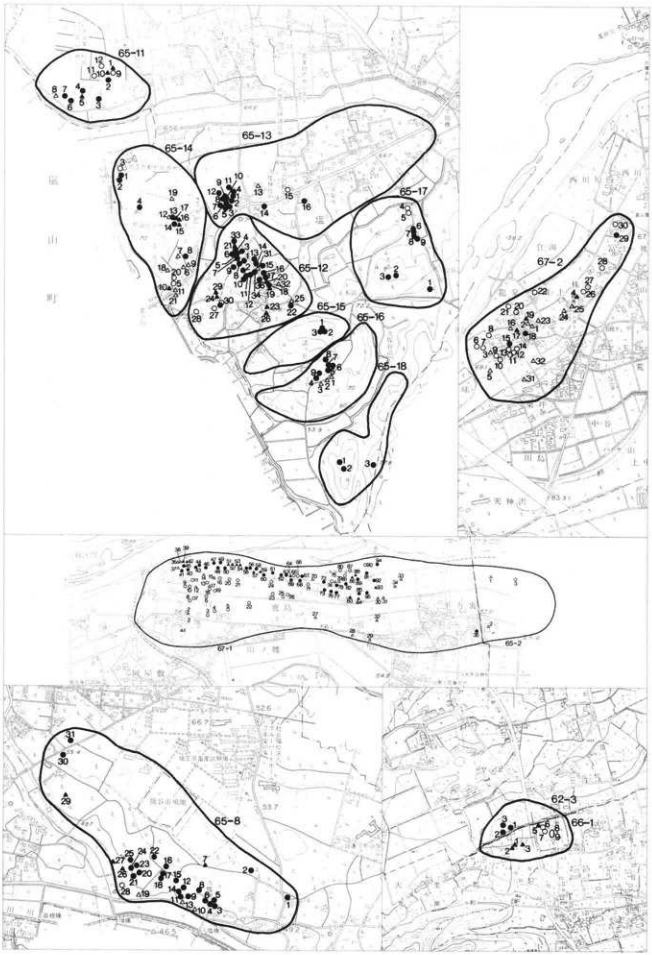

古墳分布図　1：15,000（江南・川本・寄居）

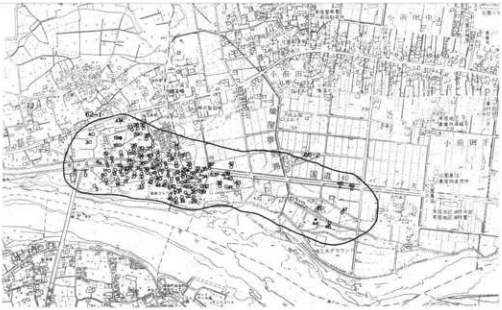

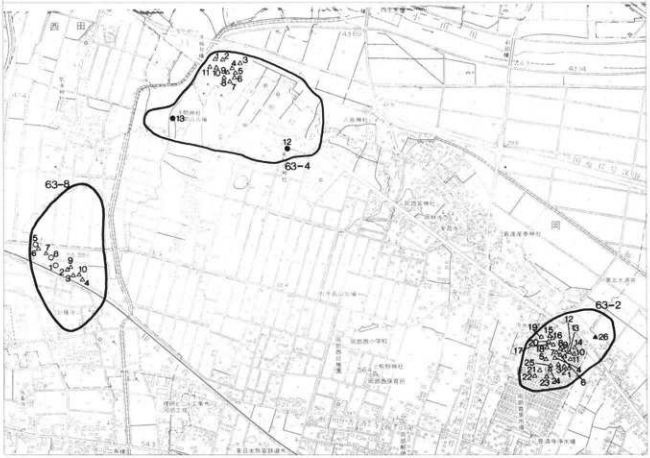

古墳分布図　1：15,000（寄居・岡部）

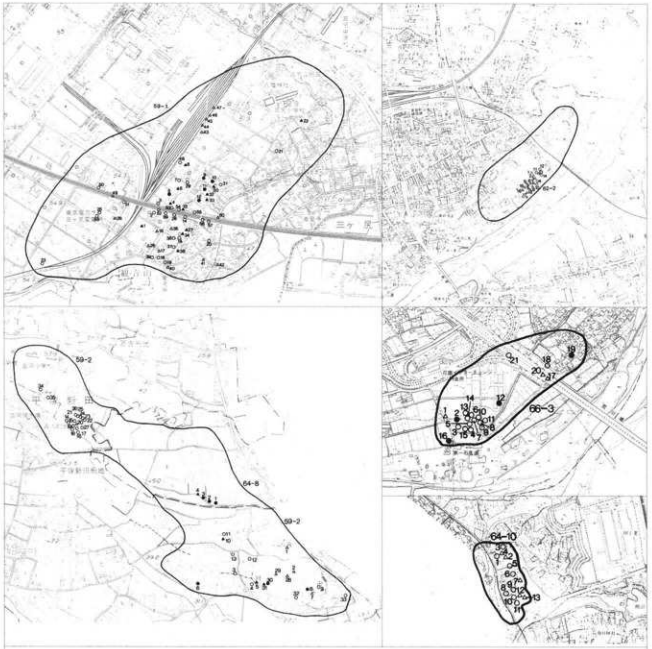

古墳分布図　1：15,000（熊谷・寄居・花園・大里）