徳蔵地区遺跡

――― 近畿自動車道松原那智勝浦線(御坊～南部)建設に伴う発掘調査報告書 ―――

―図版編―

財団法人　和歌山県文化財センター

図版目次

PL. 1　第II区　平成9年度
1　全景
2　全景
3　第4層上面遺物出土状況
4　南壁土層
PL. 2　第II区　10－②区
航空写真
PL. 3　第II区　10－②区
1　全景
2　溝8・11
3　溝8・11
4　溝11石棒出土状況
5　溝11石棒出土状況
第III区11－①区
6　縄文時代不定形土坑検出状況
7　縄文時代土坑
8　縄文時代土坑
PL. 4　第III区　11－①区
1　掘立柱建物周辺
2　土坑9完掘状況
3　土坑9完掘状況
4　土坑9南壁土層
5　土坑51土器出土状況
6　土坑50・55完掘状況
7　土坑54石棒出土状況
8　柱穴22断割状況
9　柱穴24断割状況
PL. 5　第III区　10－⑤区下面
1　旧河川1
2　旧河川1土層堆積状況
3　SX－1完掘状況
4　SX－1土層堆積状況
5　SX－1土層堆積状況
PL. 6　第V区
12－④区
1　住居址100完掘状況
2　住居址100土層堆積状況
3　住居址100土層堆積状況
4　住居址100石器出土状況
5　住居址100石器出土状況
12－⑤区
6　遺構1
PL. 7　第III区　11－①区
1　溝47・旧河川57完掘状況
2　溝47北壁土層堆積状況
3　溝47土器出土状況
第II区　10－②区
4　溝19完掘状況
5　溝19完掘状況
6　溝19土層堆積状況
PL. 8　第III区
10－⑤区
1　第5層上面全景
2　第5層上面全景
11－①区
3　旧河川57全景
4　旧河川57西壁土層堆積状況
PL. 9　第I区　10－①区
1　畦畔痕跡
2　畦畔
3　基本層序（北壁）
第II区　10－②区
4　第5層上面畦畔痕跡
5　足跡検出状況
6　足跡
第V区　11－④区
7　第5層上面畦畔検出状況
PL. 10　第II区　11－②区
1　全景
2　旧河川堆積層掘下げ状況
3　旧河川土層堆積状況
4　溝状遺構19完掘状況

5　溝状遺構19土器出土状況

PL．11　第Ⅳ区　11－①S区

1　高田土居城跡北辺外堀　堀１・２

2　高田土居城跡北西外堀　堀１・２
東側コーナー部

3　高田土居城跡北辺外堀　堀１・２

PL．12　第Ⅳ区　11－①S区

1　高田土居城跡北辺外堀
堀１・２東側コーナー部

2　高田土居城跡北辺外堀
堀１・２西側コーナー部

3　高田土居城跡北辺外堀西側部分
断割状況

PL．13　第Ⅳ区　11－①S区

1　高田土居城跡
北辺堀護岸用木材検出状況

2　護岸用木材検出状況

3　護岸用木材検出状況

4　護岸用木材検出状況

5　護岸用木材検出状況

6　護岸用木材検出状況

7　上写真(5)の細部

8　建築材転用状況

PL．14　第Ⅳ区　11－①S区

1　高田土居城跡北辺堀西側部分
断割状況

2　高田土居城跡北辺堀西側部分
断割状況

3　北辺堀１内木材出土状況

4　北辺堀１内木材出土状況

5　北辺外堀３堆積土層No．１地点

6　北辺外堀１トレンチ掘削状況

7　北辺外堀１堆積土層No．４地点

8　北辺外堀１堆積土層No．５地点

PL．15　第Ⅳ区　11－①S区

1　北辺外堀１南岸裏込め土

2　北辺外堀２堆積土層No．１地点

3　北辺外堀２堆積土層No．２地点

4　北辺外堀２堆積土層No．３地点

5　北辺外堀２堆積土層No．４地点

6　北辺外堀２堆積土層No．５地点

7　北辺外堀２堆積土層No．６地点

PL．16　調査地全体（合成航空写真）

PL．17　第Ⅰ区　12－①区

1　下面全景

2　水田畦畔検出状況

3　水田畦畔と溝状遺構13検出状況

4　水田畦畔検出状況

5　溝状遺構13完掘状況

PL．18　第Ⅰ区　12－①区

1　上面全景

2　上面全景

PL．19　第Ⅰ区　12－①区

1　中面検出遺構　遺構６・遺構７

2　中面検出遺構　遺構６・遺構７

3　中面検出遺構　遺構８と杭列

4　中面金属製品出土状況

5　北壁基本層序

6　南壁基本層序

7　上面検出遺構１～３

8　上面検出遺構４・５

PL．20　第Ⅱ区　12－②区

1　下面全景

2　東半部上面全景

3　西半部上面全景

4　南壁基本層序

5　南壁基本層序

PL．21　第Ⅱ区　12－③区

1　下面全景

2　上面高田土居城跡外堀３検出状況

3　上面高田土居城跡外堀３a堆積土層

4　第３層上面検出遺構外堀３d
堆積土層

5　第３層上面検出遺構

PL．22　第Ⅲ区　12－⑧区

1　全景（航空写真）

2　全景
PL. 23　第Ⅲ区　12－⑧区下面
1　旧河川２・３全景
2　旧河川２・３全景
3　旧河川２自然木出土状況
4　旧河川２ベース土断割
5　旧河川３全景
6　旧河川３全景
7　旧河川３東壁堆積状況
8　旧河川３作業状況
PL. 24　第Ⅲ区　12－⑧区中面
1　旧河川２a全景
2　旧河川２a全景
PL. 25　第Ⅲ区　12－⑧区中面
1　旧河川２a遺物出土状況
2　旧河川２a円形杭列
3　旧河川２a遺物出土状況
4　旧河川２a遺物出土状況
4　旧河川２aセクションベルト①
土層堆積状況
PL. 26　第Ⅲ区　12－⑧区上面
1　遺構４検出状況
2　遺構５検出状況
3　遺構５竪杵出土状況
4　遺構５遺物出土状況
5　遺構４・５土層堆積状況
PL. 27　第Ⅴ区
12－④区下面（縄文時代中期面）
航空写真
PL. 28　第Ⅴ区　12－④区下面
1　全景
2　全景
3　全景
PL. 29　第Ⅴ区　12－④区下面
1　東部
2　中央部
3　西部
PL. 30　第Ⅴ区　12－④区
1　竪穴住居1950
2　竪穴住居1950土層堆積状況
3　竪穴住居1900
4　竪穴住居2600（縄文時代後期）
PL. 31　第Ⅴ区　12－④区
1　竪穴住居2007
2　竪穴住居2007土層堆積状況
3　竪穴住居2007土層堆積状況
4　竪穴住居2244・2245
5　竪穴住居2245土層堆積状況
6　竪穴住居2244土層堆積状況
7　竪穴住居2003
PL. 32　第Ⅴ区　12－④区
1　竪穴住居2650
2　竪穴住居2480
3　竪穴住居2002
4　竪穴住居2678
5　竪穴住居2002土層堆積状況
6　竪穴住居2678土層堆積状況
7　竪穴住居2651
8　竪穴住居2295
9　竪穴住居2651土層堆積状況
10　竪穴住居2295土層堆積状況
PL. 33　第Ⅴ区　12－④区
1　堰遺７完掘状況
2　堰遺７土層堆積状況
3　堰遺７検出状況
4　堰遺７掘方完掘状況
5　堰遺８完掘状況
6　堰遺８土層堆積状況
7　土坑2527
サヌカイト原石出土状況
8　土坑2458土器出土状況
PL. 34　第Ⅴ区
12－④区中面（縄文時代後期面）
航空写真
PL. 35　第Ⅴ区　12－④区中面
1　全景

2　全景
3　全景

PL．36　第V区　12－④区
1　竪穴住居1113完掘状況
2　竪穴住居1113土層堆積状況
3　竪穴住居1113昇降部分
4　竪穴住居1113柱穴6
5　竪穴住居1113柱穴8
6　竪穴住居1113柱穴7断割状況
7　竪穴住居1113柱穴8断割状況

PL．37　第V区　12－④区
1　配石遺構1検出状況
2　配石遺構1検出状況
3　配石遺構1断割状況
4　配石遺構1完掘状況
5　土坑2538（埋甕13）検出状況
6　土坑2538（埋甕13）土層堆積状況
7　土坑2538埋甕・石棒出土状況
8　甕埋納状況

PL．38　第V区　12－④区
1　土坑2602土層堆積状況
2　土坑2603土層堆積状況
3　土坑2528土器出土状況
4　土坑2569土器出土状況
5　土坑1922完掘状況
6　土坑2569土層堆積状況
7　埋甕1検出状況
8　埋甕1底部穿孔状況
9　埋甕1断割状況
10　埋甕1完掘状況

PL．39　第V区　12－④区
1　埋甕2断割状況
2　埋甕2完掘状況
3　埋甕3土層堆積状況
4　埋甕3掘方検出状況
5　埋甕3検出状況
6　埋甕3完掘状況
7　埋甕4検出状況
8　埋甕4土層堆積状況
9　埋甕4完掘状況
10　埋甕4掘方完掘状況

PL．40　第V区　12－④区
1　埋甕5半裁状況
2　埋甕5検出状況
3　埋甕5土層堆積状況
4　埋甕5埋土半裁状況
5　埋甕6検出状況
6　埋甕6土層堆積状況
7　埋甕6完掘状況
8　埋甕6穿孔状況
9　埋甕9検出状況
10　埋甕9土層堆積状況

PL．41　第V区　12－④区
1　埋甕10検出状況
2　埋甕10土層堆積状況
3　埋甕10穿孔状況
4　埋甕10完掘状況
5　埋甕11検出状況
6　埋甕11土層堆積状況
7　埋甕11穿孔状況
8　埋甕11完掘状況
9　埋甕12穿孔状況
10　埋甕12半裁状況

PL．42　第V区　12－④区上面
（弥生時代前期～古墳時代前期面）
航空写真

PL．43　第V区　12－④区上面
1　全景
2　全景
3　全景　中央部
4　全景　東部

PL．44　第V区　12－④区
1　床面土器出土状況
2　住居址300
3　住居址300土層堆積状況
4　住居址300炉16内土器出土状況

5　住居址300炉16内完掘状況
6　住居址400
7　住居址400炉12内土器出土状況
8　住居址400土坑10土層堆積状況
9　住居址400土坑10鉄鏃出土状況
10　住居址400炉12土層堆積状況

PL. 45　第V区　12－④区
1　住居址500完掘状況
2　住居址500焼失面
及び土層堆積状況
3　住居址500遺物出土状況
4　住居址550
5　住居址550土層堆積状況
6　住居址550土層堆積状況

PL. 46　第V区　12－④区
1　住居址600
2　住居址600炉6
3　住居址600炉6
4　住居址700
5　住居址700土層堆積状況
6　住居址700土層堆積状況
及び土器出土状況
7　住居址700炉6土器出土状況
8　住居址700土坑2
9　住居址700土坑5・4

PL. 47　第V区　12－④区
1　住居址900
2　住居址800
3　掘立柱建物1
4　掘立柱建物3・4・5
5　掘立柱建物6

PL. 48　第III区　13－①区下面
1　全景航空写真
2　全景

PL. 49　第III区　13－①区
1　旧河川1全景
2　旧河川1西屑断割状況
3　旧河川1西屑土器出土状況
4　掘立柱建物1
5　掘立柱建物2
6　土坑1130
7　土坑1213

PL. 50　第III区　13－①区上面
1　全景　航空写真
2　全景

PL. 51　第III区　13－①区上面
1　土坑151土器（壷）棺
2　土器棺断割状況
3　土坑508炭化材出土状況
4　土坑170
5　土坑805
6　ピット列
7　ピット列
8　溝267・269

PL. 52　第III区　13－②区下面
1　全景
2　旧河川3内堰状遺構
3　旧河川3内堰状遺構

PL. 53　第III区　13－②区
1　旧河川3内堰状遺構と網代
検出状況
3　旧河川3内堰状遺構と網代
検出状況
4　旧河川3内堰状遺構と網代
検出状況　細部

PL. 54　第III区　13－②区
1　堰状遺構　横木と杭材の組み状況
2　堰状遺構　西側土砂堆積状況
3　堰状遺構　横木と支え木の組み状況
4　堰状遺構　横木と杭材の組み状況
5　堰状遺構　支え木と杭材の組み状況
6　木製鋤出土状況
7　堰状遺構と網代検出状況
8　網代細部
9　網代出土状況
10　土器出土状況

PL．55　第III区　13−②区

1　中面全景

2　中面ピット列完掘状況

3　上面全景

4　上面畦畔検出状況

5　上面牛馬足跡検出状況

PL．56　第III区　10−③区・10−③A区

・13−③区・13−⑤区

合成航空写真

PL．57　第II区　13−⑤区

1　全景

2　東壁基本層序

3　溝4全景

4　旧河川3

5　旧河川3土層堆積状況

PL．58　第II区　13−③区

1　全景

2　溝23・24

3　溝25土層堆積状況

4　溝26土器出土状況

5　溝23土層堆積状況

6　溝24土層堆積状況

7　土坑27土層堆積状況

8　溝26土層堆積状況

PL．59　第II区　13−③区

1　土坑27土層土層堆積状況

2　溝30

3　土坑29完掘状況

4　溝30土層堆積状況

5　溝21土層堆積状況

6　溝26木製品出土状況

7　溝21

PL．60　第IV区　13−④区

航空写真

PL．61　第IV区　13−④区

1　調査前

2　完掘状況

3　完掘状況

PL．62　第IV区　13−④区

1　高田土居城跡北外郭部

東部遺構検出状況

2　高田土居城跡北外郭部

西部遺構検出状況

3　東辺外堀1・2・3検出状況

PL．63　第IV区　13−④区

高田土居城跡北外郭部

1　全景

2　中央部全景

3　東辺外堀1・2・3合流部

4　東辺外堀1・2・3合流部

5　居住区北東部

6　居住区北西部

7　西辺外堀1

PL．64　第IV区　13−④区

1　東辺外堀1土層堆積状況

2　東辺外堀2土層堆積状況

3　東辺外堀3土層堆積状況

4　東辺外堀1・2・3合流部

土層堆積状況

PL．65　第IV区　13−④区

1　東辺外堀1西肩土層堆積状況

2　東辺外堀3東肩土層堆積状況

3　東辺外堀1合流地点土層堆積状況

4　東辺外堀1合流地点土層堆積状況

5　東辺外堀1合流地点土層堆積状況

6　西辺外堀1

7　西辺外堀1　西肩

8　西辺外堀1　土層堆積状況

PL．66　第IV区　13−④区

1　土留め材検出状況

2　土留め材検出状況

3　土留め材検出状況

4　土留め材検出状況

5　橋脚検出状況

6　橋脚検出状況

7　橋脚3

8　橋脚4
9　橋脚3掘方断割状況
10　橋脚4掘方断割状況

PL．67　第IV区　13－④区
1　堀6b・c・d土層堆積状況
2　堀6a・e土層堆積状況
3　堀6a・e土層堆積状況
4　堀6a土器出土状況
5　堀6a土器出土状況
6　溝40土層堆積状況
7　溝40下層土層堆積状況
8　溝14土層堆積状況
9　溝49土層堆積状況
10　溝25土層堆積状況

PL．68　第IV区　13－④区
1　建物1・2
2　建物1柱穴756断割状況
3　建物2柱穴710断割状況
4　建物4
5　建物4柱穴566断割状況
6　建物5
7　建物5柱穴489断割状況
8　建物6
9　建物6柱穴896断割状況
10　建物9
11　建物9柱穴918断割状況

PL．69　第IV区　13－④区
1　土坑8土層堆積状況
2　土坑428完掘状況
3　土坑19土層堆積状況
4　土坑609土層堆積状況
5　土坑20土層堆積状況
6　土坑607土層堆積状況
7　土坑38土層堆積状況
8　土坑726土層堆積状況
9　土坑53土層堆積状況
10　埋桶622完掘状況
11　土坑435土層堆積状況
12　土坑811土層堆積状況
13　土坑50土層堆積状況
14　土坑16土層堆積状況

PL．70　第IV区　13－④区
1　井戸30断割状況
2　井戸30完掘状況
3　井戸32断割状況
4　井戸32完掘状況
5　井戸219断割状況
6　井戸219完掘状況
7　井戸815断割状況
8　井戸815完掘状況
9　井戸11断割状況
10　井戸13断割状況

PL．71　第IV区　13－④区
1　井戸17検出状況
2　井戸17検出状況
3　井戸17断割状況
4　井戸17断割状況
5　ふいごの羽口差し込み孔
6　ふいごの羽口差し込み孔
7　河原石かませ状況
8　井戸底検出状況

PL．72　第IV区　13－④区
1　南壁基本層序
2　南壁基本層序
3　Iグリッド土層堆積状況
4　Cグリッド土層堆積状況
5　Eグリッド土層堆積状況
6　Dグリッド土層堆積状況
7　弥生時代から古墳時代遺構検出状況
8　弥生時代から古墳時代遺構検出状況

PL．73　第III区　13－⑥区
1　第4層上面全景
2　第4層上面全景
第V区　13－⑦区
3　全景
4　第5層上面全景

5　第5層上面全景
6　第4層上面検出畦畔
7　第3層上面西端部検出遺構
PL．74　第V区　13－⑧区
1　全景
2　東半部全景
3　流路状遺構
4　西半部高田土居城跡堀関連遺構（流入部）
PL．75　第V区　13－⑧区
1　高田土居城跡堀関連遺構（流入部）
2　第5層上面畦畔検出状況
3　堀3a全景
4　堀3b・c全景
5　近現代水路
PL．76　第III区　13－⑨区
合成航空写真
PL．77　第III区　13－⑨区
1　南半部全景
2　北半部全景
3　南半部全景
4　北半部全景
PL．78　第III区　13－⑨区
1　堀4完掘状況
2　堀4土層堆積状況
3　溝4完掘状況
4　溝7完掘状況
5　畦畔検出状況
6　井戸8検出状況
PL．79　第II区　13－⑩区
1　全景
2　全景
3　畦畔検出状況
4　南半部水路全景
5　水路内石積・杭列検出状況
PL．80　第V区　13－⑪区
1　全景
2　全景
3　畦畔検出状況
4　北半部杭列検出状況
5　北半部畦畔検出状況
PL．81～159　出土遺物

第II区
平成9年度



1．全景(西から)

2．全景(東から)

3．第4層上面
遺物出土状況

4．南壁土層

第II区　10－②区

航空写真（南上から）

第II区
10－②区

1．全景(東から)

2．溝8・11(西から)
3．溝8・11(西北西から)

4．溝11石棒出土状況
(北西から)
5．溝11石棒出土状況
(北西から)

第III区
11－①区

6．縄文時代不定形土坑
検出状況(北東から)
7．縄文時代土坑
8．縄文時代土坑

1．掘立柱建物周辺
（西から）

2．土坑９完掘状況
（西から）

3．土坑９完掘状況
（南から）

4．土坑９南壁土層
（南から）

5．土坑51土器出土状況
（西から）

6．土坑50・55完掘状況
（北から）

7．土坑54石棒出土状況
（東から）

8．柱穴22断割状況
（南から）

9．柱穴24断割状況
（南から）

1．旧河川１(北から)



2．旧河川１土層堆積状況
(南から)

3．SX-1完掘状況
(東から)

4．SX-1土層堆積状況
(西から)

5．SX-1土層堆積状況
(南から)

第Ⅴ区
12－④区

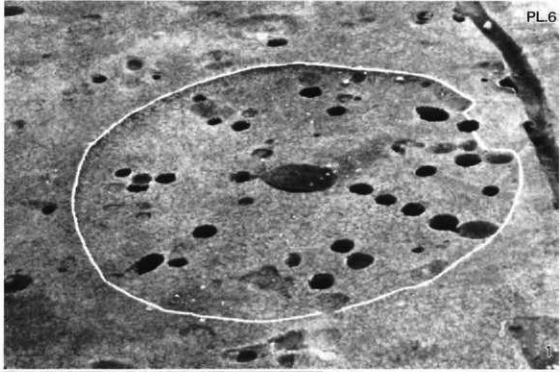

1．住居址100完掘状況
（北西から）

2．住居址100土層堆積状況
（東から）



3．住居址100土層堆積状況
（北東から）

4．住居址100石器出土状況
（西から）

5．住居址100石器出土状況
（西から）

12－⑤区

6．遺構1（南東から）

第III区
11－①区

1．溝47・旧河川57完掘状況
（北から）

2．溝47北壁土層堆積状況
（南から）

3．溝47土器出土状況

第II区
10－②区

4．溝19完掘状況
（南西から）

5．溝19完掘状況
（北東から）

6．溝19土層堆積状況
（北から）

第Ⅲ区
10－⑤区

1．第５層上面全景
（東南東から）

2．第５層上面全景
（北東から）

11－①区

3．旧河川57全景
（南から）

4．旧河川57西壁土層堆積
状況　（東から）

第Ⅰ区
10－①区



1．畦畔痕跡(北から)

2．畦畔　(北から)
3．基本層序(北壁)
　　(南から)

第Ⅱ区
10－②区



4．第５層上面畦畔痕跡
　　(南から)



5．足跡検出状況
　　(西から)
6．足跡

第Ⅴ区
11－④区

7．第５層上面畦畔検出状況
　　(北から)

1．全景（東南東から）

2．旧河川堆積層掘下げ状況
（南南東から）

3．旧河川土層堆積状況
（西南西から）

4．溝状遺構19完掘状況
（東北東から）

5．溝状遺構19土器出土状況

第IV区
11－①S区

1．高田土居城跡
北辺外堀
堀１・２(北西から)

2．高田土居城跡
北辺外堀
堀１・２東側コーナー部
(南東から)

3．高田土居城跡
北辺外堀
堀１・２(北西から)

1．高田土居城跡
北辺外堀
堀１・２東側コーナー部
（北から）

2．高田土居城跡
北辺外堀
堀１・２西側コーナー部
（北から）

3．高田土居城跡
北辺外堀
西側部分断割状況
（北西から）

第Ⅳ区
11－①S区

1．高田土居城跡　北辺外堀護岸用木材検出状況（南から）

2．護岸用木材検出状況（南から）

3．護岸用木材検出状況（北東から）

4．護岸用木材検出状況（東から）

5．護岸用木材検出状況（北西から）



6．護岸用木材検出状況（東から）

7．上写真(5)の細部



8．建築材転用状況

1．高田土居城跡　北辺外堀
西側部分断割状況
（東から）

2．高田土居城跡　北辺外堀
西側部分断割状況
（北西から）

3．北辺外堀1内木材出土
状況　（北から）

4．北辺外堀1内木材出土
状況　（南東から）

5．北辺外堀３堆積土層
No.1地点　（北から）

6．北辺外堀１トレンチ
掘削状況　（北西から）

7．北辺外堀１堆積土層
No.4地点　（北東から）

8．北辺外堀１堆積土層
No.5地点　（南東から）

第IV区
11－①S区

1．北辺外堀1南岸裏込め土
（西から）

2．北辺外堀2堆積土層
No.1地点　（北から）

3．北辺外堀2堆積土層
No.2地点　（東から）

4．北辺外堀2堆積土層
No.3地点　（東から）

5．北辺外堀2堆積土層
No.4地点　（東から）

6．北辺外堀2堆積土層
No.5地点　（東から）

7．北辺外堀2堆積土層
No.6地点　（東から）

調査地全体(合成航空写真)

1．下面全景(北北東から)

2．水田畦畔検出状況
(北北東から)

3．水田畦畔と溝状遺構13
検出状況
(南南西から)



4．水田畦畔検出状況
(北北東から)

5．溝状遺構13完掘状況
(南から)

1．上面全景(北北東から)

2．上面全景(南南西から)

第1区
12－①区

1．中面検出遺構
遺構6（水路状遺構）
遺構7（水田畦畔）
（北北西から）

2．中面検出遺構
遺構6（水路状遺構）
遺構7（水田畦畔）
（北北東から）

3．中面検出遺構
遺構8（水田畦畔）と
杭列
（北北東から）



4．中面金属製品出土状況
（南から）

5．北壁基本層序
（南東から）

6．南壁基本層序
（北北東から）

7．上面検出遺構1～3
（水田址）（北西から）

8．上面検出遺構4・5
（水田址）（北東から）

1．下面全景
（西北西から）

2．東半部上面全景
（北北東から）

3．西半部上面全景
（西北西から）



4．南壁基本層序
（北北東から）



5．南壁基本層序
（北から）

1．下面全景
（北北東から）

2．上面高田土居城跡
外堀３検出状況
（東南東から）

3．上面高田土居城跡
外堀３a堆積土層
（北東から）

4．第３層上面検出遺構
外堀３d堆積土層
（北北東から）

5．第３層上面検出遺構



1．全景(航空写真)
(南西上から)

2．全景
(北東から)

1．旧河川２・３全景
（南南西から）

2．旧河川２・３全景
（北東から）

3．旧河川２
自然木出土状況
（南南西から）

4．旧河川２ベース土断割
（南東から）

5．旧河川３全景
（東北東から）

6．旧河川３全景
（北北西から）

7．旧河川３東壁堆積状況
（西北西から）

8．旧河川３作業状況

1．旧河川２a全景
（北北東から）

2．旧河川２a全景
（北西から）

第Ⅲ区
12－⑧区　中面

1．旧河川２a遺物出土状況
（西北西から）

2．旧河川２a円形杭列
（南東から）

3．旧河川２a遺物出土状況
（北東から）

4．旧河川２a遺物出土状況
（西北西から）

5．旧河川２a
セクションベルト①
土層堆積状況
（東から）

1．遺構4（溝状遺構）
検出状況
（北北東から）

2．遺構5（溝状遺構）
検出状況
（北北東から）

3．遺構5（溝状遺構）
堆積土状況
（北北東から）

4．遺構5（溝状遺構）
遺物出土状況
（東南東から）

5．遺構4・5（溝状遺構）
土層堆積状況
（南西から）

航空写真

第Ⅴ区
12－④区　下面

1．全景(北西から)

2．全景(東から)

3．全景(北東から)

第Ⅴ区
12－㉑区　下面

1．東部(北東から)



2．中央部(北東から)

3．西部(東から)

第Ⅴ区
12－④区

1．竪穴住居1950
（北東から）

2．竪穴住居1950
土層堆積状況
（南東から）

3．竪穴住居1900
（南西から）

縄文時代後期
4．竪穴住居2600
（南西から）



1．竪穴住居2007
（南西から）

2．竪穴住居2007
土層堆積状況
（東から）

3．竪穴住居2007
土層堆積状況
（南東から）

4．竪穴住居2244・2245
（南西から）

5．竪穴住居2245
土層堆積状況
（南から）

6．竪穴住居2244
土層堆積状況
（南から）

7．竪穴住居2003
（南西から）



1．竪穴住居2650
（北西から）

2．竪穴住居2480
（北東から）

3．竪穴住居2002
（南から）

4．竪穴住居2678
（北東から）

5．竪穴住居2002
土層堆積状況
（北東から）

6．竪穴住居2678
土層堆積状況
（東から）

7．竪穴住居2651
（北西から）

8．竪穴住居2295
（南東から）

9．竪穴住居2651
土層堆積状況
（南西から）

10．竪穴住居2295
土層堆積状況
（南西から）

埋甕7



1．完掘状況　（南西から）
2．土層堆積状況(南西から)
3．検出状況
4．掘方完掘状況(南西から)

埋甕8

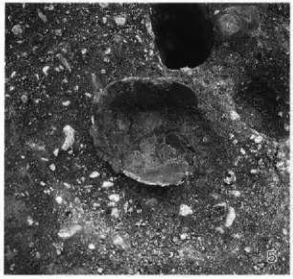

5．完掘状況(北から)
6．土層堆積状況(南から)



7．土坑2527サヌカイト原石出土状況(北東から)
8．土坑2458土器出土状況(西から)

航空写真

1．全景(北西から)

2．全景(東から)

3．全景(南西から)

第Ⅴ区
12－④区

竪穴住居1113

1．完掘状況
（北東から）

2．土層堆積状況
（北西から）

3．昇降部分
（北西から）

4．柱穴6（北から）

5．柱穴8（西から）

6．柱穴7断割状況
（南から）

7．柱穴8断割状況
（東から）

第V区
12−④区

配石遺構1

1．検出状況(南東から)
2．検出状況(北西から)
3．断割状況(北西から)
4．完掘状況(北西から)

土杭2538(埋甕13)

5．検出状況
(北から)

6．土層堆積状況
(東から)

7．埋甕・石棒
出土状況
(西から)
8．甕埋納状況
(南西から)

第Ⅴ区
12－④区

1．土坑2602土層堆積状況
（南西から）
2．土坑2603土層堆積状況
（南西から）



3．土坑2528土器出土状況
（北から）
4．土坑2569土器出土状況
（北から）

5．土坑1922完掘状況
（北東から）
6．土坑2569土層堆積状況
（北から）



埋甕1

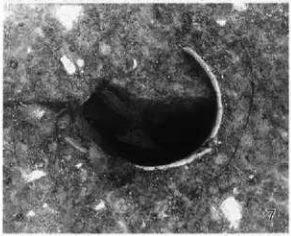

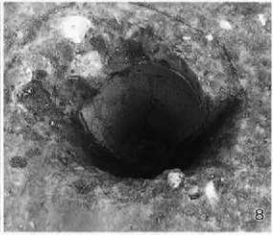

7．検出状況
（西から）
8．底部穿孔状況
（西から）
9．断割状況
（西から）
10．完掘状況
（西から）

第Ⅴ区
12－④区

埋甕2

1．断割状況(東から)
2．完掘状況(東上から)

埋甕3

3．土層堆積状況(北から)
4．掘方検出状況(北から)
5．検出状況
6．完掘状況　(北から)

埋甕4

7．検出状況
8．土層堆積状況(北から)
9．完掘状況　(北から)
10．掘方完掘状況

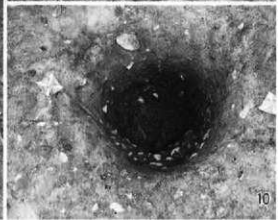

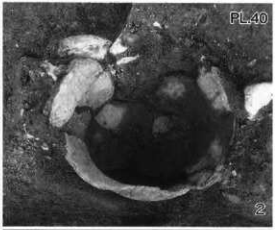

埋甕5

1．半裁状況　（東から）
2．検出状況　（東上から）
3．土層堆積状況（西から）
4．埋土半裁状況（西から）

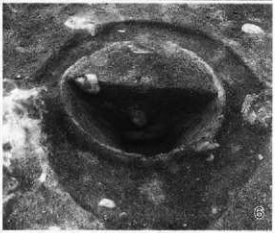

埋甕6

5．検出状況　（北東から）
6．土層堆積状況（南から）
7．完掘状況　（北東から）
8．穿孔状況　（北東から）

埋甕9





9．検出状況　（南から）
10．土層堆積状況（南から）

第Ⅴ区
12－④区

埋甕10

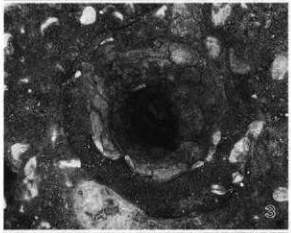

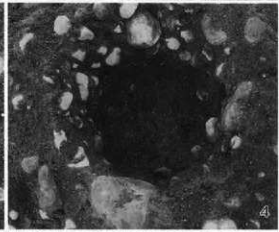

1．検出状況　（南から）
2．土層堆積状況（南から）
3．穿孔状況　（南から）
4．完掘状況　（南から）

埋甕11

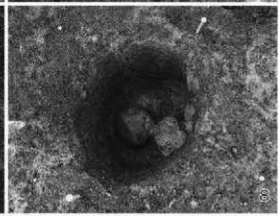

5．検出状況　（南から）
6．土層堆積状況（南から）
7．穿孔状況　（南から）
8．完掘状況　（北から）

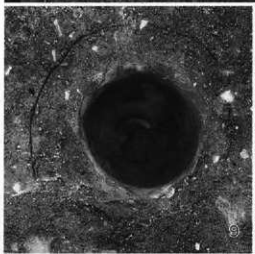

埋甕12

9．穿孔状況（南から）
10．半裁状況（南から）

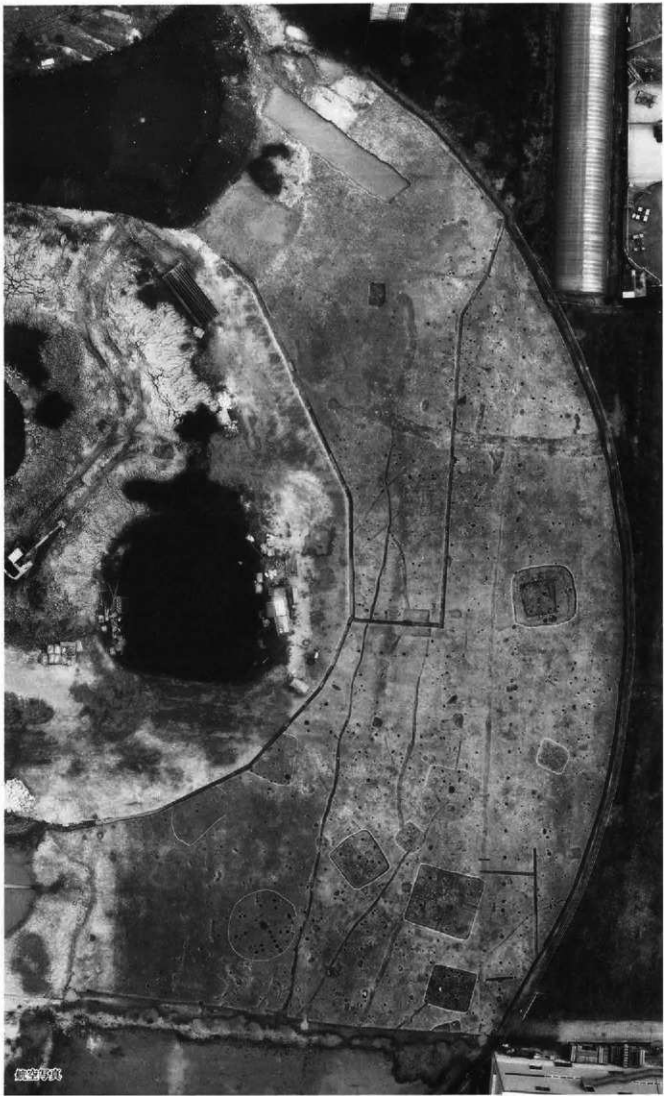

航空写真

第Ⅴ区
12－④区　上面

1．全景(西から)

2．全景(東より)

3．全景　中央部
(北より)

4．全景　東部
(北東より)

1．床面土器出土状況
（北から）

2．住居址300　（北から）
3．住居址300土層堆積状況
（北西から）

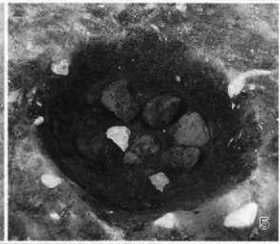

4．住居址300炉16内
土器出土状況
5．住居址300炉16
完掘状況（南から）

6．住居址400（南から）
7．住居址400炉12内土器
出土状況

8．住居址400土杭10
土層堆積状況（北から）
9．住居址400土杭10
鉄鏃出土状況（北から）
10．住居址400炉12
土層堆積状況（西から）



1．住居址500
完掘状況(北から)

2．住居址500
焼失面及び土層堆積状況
(東から)

3．住居址500
遺物出土状況



4．住居址550(北から)

5．住居址550
土層堆積状況
(東から)

6．住居址550
土層堆積状況
(南から)

第Ⅴ区
12－④区

1．住居址600(北から)
2．住居址600
炉6　(南西から)
3．住居址600
炉6　(北東から)



4．住居址700(北から)

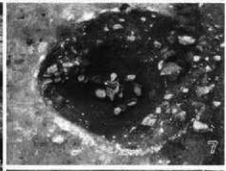

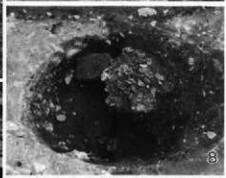

5．住居址700
土層堆積状況(南から)
6．住居址700
土層堆積状況及び
土器出土状況(北から)
7．住居址700炉6
土器出土状況
8．住居址700
土坑2　(西から)
9．住居址700
土坑5・4　(北から)



1．住居址900(北東から)

2．住居址800　(北から)



3．掘立柱建物１(南から)

4．掘立柱建物３・４・５
(北から)



5．掘立柱建物６(西から)

1．全景
航空写真(北上から)

2．全景(東南東から)

1．旧河川１全景
（南南西から）

2．旧河川１西肩断割
状況　（南南東から）

3．旧河川１西肩土器
出土状況（西北西から）

4．掘立柱建物１（北東から）

5．掘立柱建物２（東から）



6．土杭1130（東から）

7．土杭1213（東北東から）

第Ⅲ区
13－①区　上面

1．全景　航空写真
（北上から）

2．全景
（西北西から）

第Ⅲ区
13－①区　上面



1．土坑151
土器(壺)棺
(東から)
2．土器棺断割状況
(南南東から)

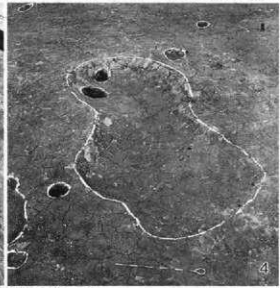

3．土坑508
炭化材出土状況
(西南西から)
4．土坑170
(南から)

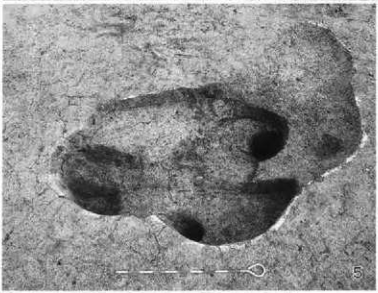

5．土坑805
(西から)
6．ピット列
(南から)



7．ピット列
(北から)
8．溝267・269
(西北西から)

第Ⅲ区
13－㋑区　下面

1．全景(北北東から)

2．旧河川３内堰状遺構
(西から)

3．旧河川３内堰状遺構
(南から)

1．旧河川３内
堰状遺構と網代検出状況
（西から）

2．旧河川３内
堰状遺構と網代検出状況
（南から）

3．旧河川３内
堰状遺構と網代検出状況
細部　（北から）

第III区
13－②区

1．堰状遺構
横木と杭材の組み状況
（北から）

2．堰状遺構
西側土砂堆積状況
（北から）

3．堰状遺構
横木と支え木の組み状況

4．堰状遺構
支え木と杭材の組み状況
（北から）

5．堰状遺構
支え木と杭材の組み状況
（北から）

6．木製鍬出土状況
（東南東から）

7．堰状遺構と網代検出状況
（西から）

8．網代細部

9．網代出土状況



10．土器出土状況（北から）

第III区
13－②区



1．中面全景(南南東から)

2．中面ピット列完掘状況
(東南東から)

3．上面全景
(北北東から)

4．上面畦畔検出状況
(東南東から)

5．上面牛馬足跡
検出状況
(北北西から)



第Ⅲ区
10－③E区
10－④AE区
13－④F区
13－⑤E区

合成航空写真(北西から)

第II区
13－⑤区

1．全景（南東から）



2．東壁基本層序
（北北西から）
3．溝4全景
（北西から）

4．旧河川3
（北西から）

5．旧河川3
土層堆積状況
（北西から）

1．全景(南南東から)

2．溝23・24(南から)
3．溝25土層堆積状況
(東南東から)
4．溝26土器出土状況
(南西から)
5．溝23土層堆積状況
(南から)
6．溝24土層堆積状況
(南から)
7．土坑27土層堆積状況
(南東から)
8．溝26土層堆積状況
(東北東から)

1．土坑27土層堆積状況
（南から）

2．溝30　（西北西から）

3．土坑29完掘状況
（北から）

4．溝30土層堆積状況
（南南東から）

5．溝21土層堆積状況
（南西から）

6．溝26木製品出土状況
（西から）

7．溝21(南西から)



1．調査前(北西から)

2．完掘状況(北西から)

3．完掘状況(北東から)

1．高田土居城跡北外郭部
東郭遺構検出状況
（北東から）

2．高田土居城跡北外郭部
西郭遺構検出状況
（北東から）

3．東辺外堀1・2・3
検出状況
（北東から）

第Ⅳ区
13－④区

高田土居城跡北外郭部

1．全景(南から)

2．中央郁全景
(南東から)

3．東辺外堀
1・2・3
合流部
(東から)

4．東辺外堀
1・2・3
合流部
(北東から)



5．居住区
北東部
(北東から)

6．居住区
北西部
(北東から)

7．西辺外堀1
(北東から)

1．東辺外堀1土層堆積状況
（北東から）

2．東辺外堀2土層堆積状況
（北東から）

3．東辺外堀3土層堆積状況
（北東から）

4．東辺外堀1・2・3合流部
土層堆積状況
（北東から）

1．東辺外堀1西肩
土層堆積状況



2．東辺外堀3東肩
土層堆積状況

3．東辺外堀1合流地点
土層堆積状況
（北西から）

4．東辺外堀1合流地点
土層堆積状況
（北東から）

5．東辺外堀1合流地点
土層堆積状況
（北西から）

6．西辺外堀1
（北東から）

7．西辺外堀1西肩
（北東から）

8．西辺外堀1
土層堆積状況
（北東から）

第Ⅳ区
13－④区

1．土留め材
検出状況
（北東から）
2．土留め材
検出状況
（南東から）
3．土留め材
検出状況
（南東から）
4．土留め材
検出状況
（北西から）

5．橋脚検出状況
（東から）
6．橋脚検出状況
（南東から）

7．橋脚3
8．橋脚4
9．橋脚3掘方断割
状況
10．橋脚4掘方断割
状況

1．堀６b･c･d土層堆積状況
（北東から）

2．堀６a･e土層堆積状況
（南東から）

3．堀６a･e土層堆積状況
（南東から）

4．堀６a土器出土状況
（南東から）

5．堀６a土器出土状況
（南から）

6．溝40土層堆積状況
（南東から）

7．溝40下層土層堆積状況
（南東から）

8．溝14土層堆積状況
（南西から）

9．溝49土層堆積状況
（南西から）

10．溝25土層堆積状況
（南西から）

第IV区
13－④区

1．建物1・2　（南東から）
2．建物1柱穴756断割状況
（東から）
3．建物2柱穴710断割状況
（西から）

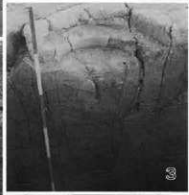

4．建物4　（南西から）
5．建物4柱穴566断割状況
（東から）



6．建物5　（北東から）
7．建物5柱穴489断割状況
（南から）

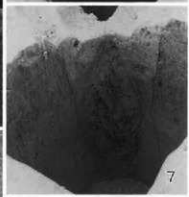

8．建物6　（北東から）
9．建物6柱穴896断割状況
（南から）

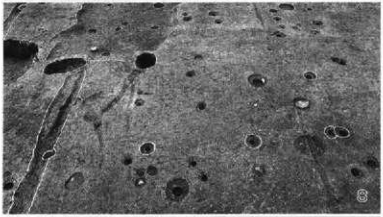
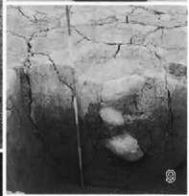

10．建物9　（北東から）
11．建物9柱穴918断割状況
（東から）



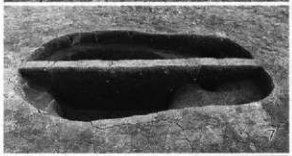



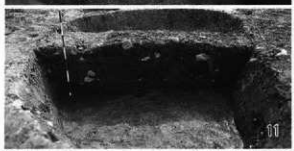

1．土坑８土層堆積状況
（西から）
2．土坑428完掘状況
（北から）
3．土坑19土層堆積状況
（西から）
4．土坑609土層堆積状況
（北から）
5．土坑20土層堆積状況
（西から）
6．土坑607土層堆積状況
（北東から）
7．土坑38土層堆積状況
（西から）
8．土坑726土層堆積状況
（北から）
9．土坑53土層堆積状況
（南東から）
10．埋桶622完掘状況
（西から）
11．土坑435土層堆積状況
（西から）
12．土坑811土層堆積状況
（西から）
13．土坑50土層堆積状況
（南西から）
14．土坑16土層堆積状況
（南東から）



1．井戸30断割状況
（南東から）

2．井戸30完掘状況
（南東から）

3．井戸32断割状況
（南東から）

4．井戸32完掘状況
（南東から）

5．井戸219断割状況
（南から）

6．井戸219完掘状況
（南から）

7．井戸815断割状況
（西から）

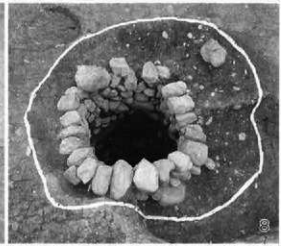

8．井戸815完掘状況
（西から）

9．井戸11断割状況
（南から）

10．井戸13断割状況
（南から）

第IV区
13－④区

井戸17

1．検出状況(北東から)
2．検出状況(北東から)

3．断割状況(北東から)
4．断割状況(東から)

5．ふいごの羽口差し込み孔
(表から)
6．ふいごの羽口差し込み孔
(内側から)

7．河原石かませ状況
8．井戸底検出状況
(東から)

第IV区
13－④区

1．南壁基本層序



2．南壁基本層序

3．Iグリッド土層堆積状況

4．Cグリッド土層堆積状況



5．Eグリッド土層堆積状況

6．Dグリッド土層堆積状況

7．弥生時代から古墳時代
遺構検出状況

8．弥生時代から古墳時代
遺構検出状況

第Ⅲ区
13－⑥区

1．第4層上面全景
（北北東から）
2．第4層上面全景
（南南西から）

第Ⅴ区
13－⑦区

3．全景

4．第5層上面全景
（西から）
5．第5層上面全景
（東南東から）

6．第4層上面検出畦畔
（東南東から）
7．第3層上面西端部
検出遺構（東南東から）

第Ⅴ区
13－㉘区

1．全景(西北西から)

2．東半部全景
(東南東から)

3．流路状遺構
(西北西から)

4．西半部
高田土居城跡
堀関連遺構(流入部)

1．高田土居城跡
堀関連遺構(流入部)
(北北東から)

2．第5層上面畦畔検出状況
(東南東から)

3．堀3a全景
(北東から)

4．堀3b･c全景
(北東から)

5．近現代水路
(北から)

第Ⅲ区
13－③区



合成航空写真

第III区
13－⑨区

1．南半部全景
（東北東から）

2．北半部全景
（東南東から）

3．南半部全景
（東北東から）



4．北半部全景
（東南東から）

1．堀4完掘状況
（北北東から）

2．堀4土層堆積状況
（北北東から）

3．溝4完掘状況
（北西から）

4．溝7完掘状況
（北北東から）

5．畦畔検出状況
（北北東から）

6．井戸8検出状況
（北北東から）

1．全景(北北東から)

2．全景(南南西から)

3．畦畔検出状況
(北北東から)



4．南半部水路全景
(北北東から)

5．水路内石積・杭列
検出状況
(南南西から)

1．全景(南南西から)

2．全景(北北東から)

3．畦畔検出状況
(北北東から)



4．北半部
杭列検出状況
(北北東から)

5．北半部
畦畔検出状況
(南南西から)


1
3
10
5
15


6
17
14
18

23
24
平成7年度試掘
平成7年度試掘

25
平成7年度試掘
31
32


46
47
48
52
51


25
56
57
67
69


64
61
58
62


71
70
73
79
78


83
90
89
91
84
85
86
87
105
94
95
99
97
96
103
100
111
108
107
113
123
125
136
138
137
143
144
145
146
163
167
173
172
161

379

185

190

189

204


199

210

221


225
226
222
223
228


448
440
231
230


246

251

256

252

259

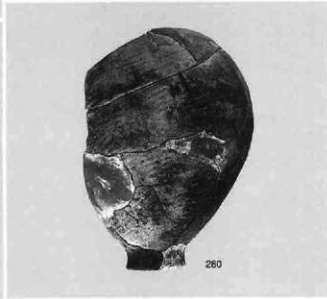
260

261

278


280
281
282
283

285
296

290

286

287

294


303
304
305
308
307
310

296


354
355
356
358
332
344
334
338
366
360
359
367
370


326
329
327
330


321


325

328

329

325


329


342

329

312

366

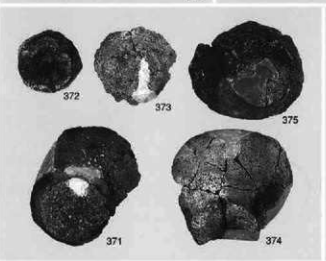
372
373
375
371
374

375


383
387
386
385
388

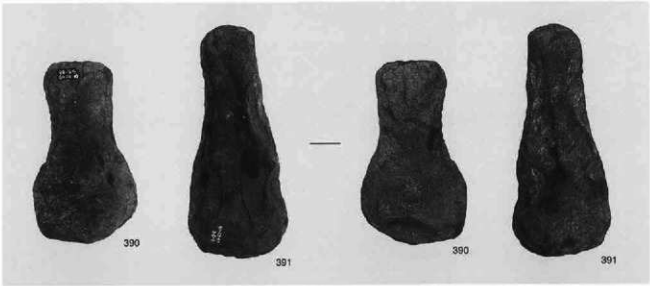
390
391
390
391


380
381
382


416
420
444
427
425
424
445
438
439
443
442
460
463
467
470
471
472
466
482
485
478
484
482
485
478
484
495
496

502

515

516 497

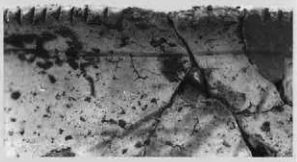
496

503 498

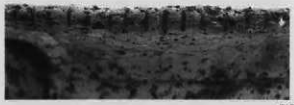
515

517

523

526

531

528

551

554

553

565

570

573

574

575

576

597

599


601

602

607


598


604

608


609
610
620
623
621
625
626
615
619
616
618
655
622
624
656
700
684
701
688


633
628
630
631
632
629
634
635
642
641
644
640
647
643
646
648
649


664
666
667
662
665
669
654
635
670
671
673
674
675
676


702
708
710
706
704
711


705


796
799
797
800

798

797


716
718
720
731
726
724
740
732
733
735
737
739
741
742


743
745
747
744
751
749


767
770
774
779
768
766
776
775
780
783
789
790
785


837
842
834
835
845
838
856
849
851
850
852
845


822

842

854

872

867

874

870

871


875

876

886

888

892

902

905

910

914

915

916

921

923

929



926

932

937

936



944



947



946

953

954

957

962

970



971

976

978



982



979

980

997

999

1003

983

992

1000

1002

1019

1005

1020

1026

1028

1010

1017

1027

1030

1095

1048

1053

1056


1091

1095

1101

1099
1103
1100
1104


1105
1110
1111
1115

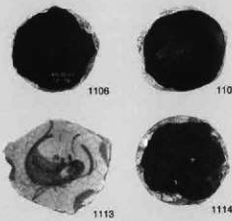
1106
1107
1113
1114


1119

1129


1132
1136
1143
1133
1144

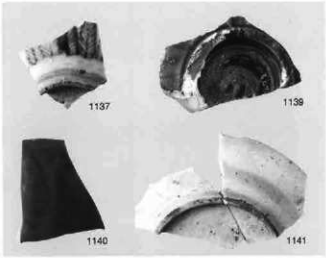
1137
1139
1140
1141

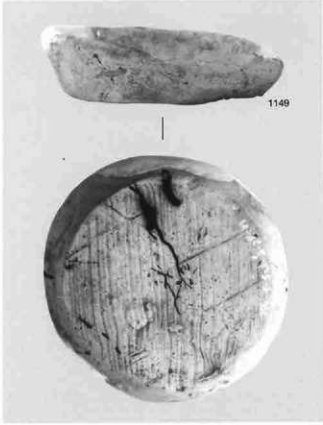
1149


1173
1181
1175


1182
1183
1185
1186
1198


1187
1192
1193
1191


1200
1203
1207
1209
1211
1213
1214
1215

1218

1225

1226

1249

1256

1219

1229

1233

1246

1250

1261

1271


1273
1272
1274

1281

1291

1299

1308

1310
1311
1368

1323

1313

1343

1363

1314

1393

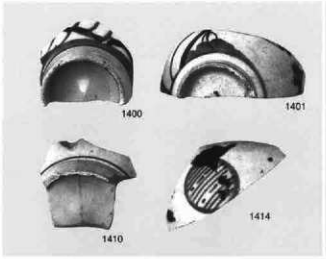
1400
1401
1410
1414


1406
1404
1407
1411


1415


1402
1409


1457

1473
1479


1474
1475
1476
1480


1484
1488
1486
1485
1487


1490
1491
1492
1493
1490
1491
1492
1493


1494
1509

造幣炉

Dグリット出土土器A


細部
細部


1511
1522
1514
1523
1526
1527
1529
1526
1535
1541
1559
1566
1565
1571
1577
1582
1581
1578
1572
1574
1589
1584
1588


1594
1596
1598
1607
1617
1600
1602
1618
1624
1627
1628
1629
1639
1648
1657
1660
1656
1662
1664
1665
1668
1668
1666
1667


1674
1677
1681
1687
1701
1696
1675
1680
1690
1697
1702
1706
1724
1736
1717
1735
1732
1739
1734
1742
1741
1740
1744
1751


1511
1522
1523
1527
1557
1559
1566
1596


1600
1617
1664
1618
1596
1664
1685
1687
1735
1697
1753
1681
1728
1751


1755
1759
1760
1762
1763
1756
1764
1766
1767
1758
1757
1765
1770
1753
1771


1774
1775
1782
1784
1776
1780
1783
1785
1779
1786
1787
1773
1790
1792
1789
1777
1778
1791
1788
1793


1801
1804
1811
1818
1819
1806
1825
1826
1829
1831
1830
1846
1844
1847
1862
1848
1861
1864
1871
1869
1876


1848
1849
1871
1868
1864
1894
1892
1912
1909
1900
1904
1897
1917
1918
1927
1920
1929
1932
1936
1937
1939
1940
1941
1942


1945
1947
1950
1951
1958
1948
1949
1956
1961
1971
1974
1978
1975
1979
1973
1986
1985
2002


2007
2011
2012
2013
2015
2022
2041
2042
2043
2048
2024
2057
2055
2056
2053
2058
2049
2059
2052
2054
2063


2060
2061
2064
2067
2068
2065
2071

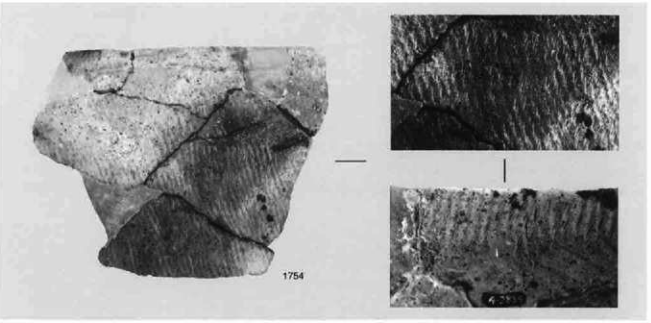
1754

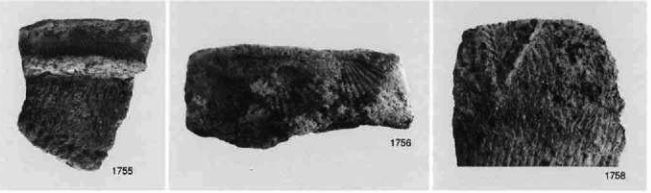
1755
1756
1758

1764

1771

1769

1765

1774

1779

1783

1784

1785

1786

1787

1804

1881

1895

1897

1929

1899

1945

1974

2041

2059

2060


2070

2093

2044

2065

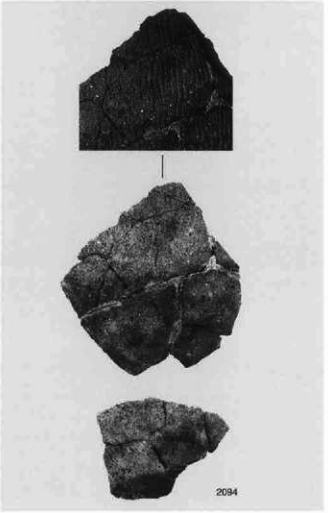
2094


2074
2075
2076
2077
2079
2080
2081
2082
2086
2087
2088
2085
2091
2083
2089
2090
2097
2096
2095
2099
2103
2101
2098
2100


2101
2105
12—④区第6層
2110
2114
2113
2112
2119
2122
2124
2120
2117
2121
2116


2125
2118
2123
2137
2131
2129
2131
2141
2133
2140
2126
2132
2138
2142


2147
2151
2146
2152
2157
2149
2156
2162
2159
2161
2160


2166
2168
2167
2172
2169
2171
2170
2174
2175
2176
2177
2178
2179
2180
2182


2183
2185
2187
2188
2192
2191
2195
2196
2197
2198
2202
2199
2200
2203
2206
2208


2205
2211
2215
2214
2217
2218
2216
2219
2220
2222
2223
2221
2228


2230
2237
2239
2236
2224
2233
2248
2241
2238
2246
2249
2244
2247
2254
2253


2257
2258
2259
2255
2264
2266
2261
2262
2255
2269
2267
2243
2267
2272
2276


2095
2099
2113
2117
2107
2123
2110
2139


2125
2137
2146
2154
2155
2161
2166
2171
2174
2180
2182
2186
2200
2202
2203


2213
2218
2225
2230
2239
2243
2233
2254
2278
2280
2282
2281
2286
2291
2283
2288
2284
2287

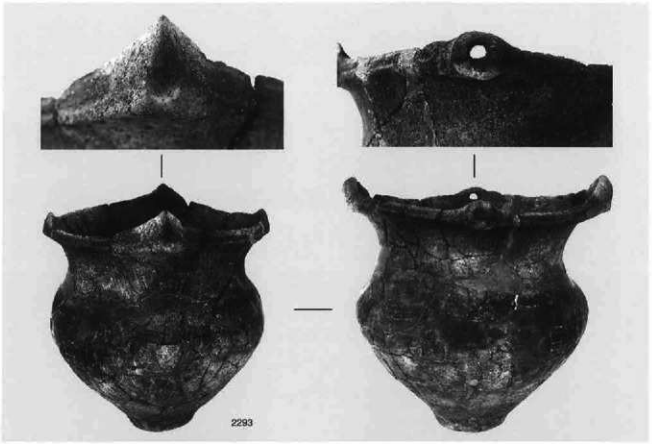

2293

2302

2298



2295

細部

2303

2304

2305

2307

2310

2309

2311

2312

2313

2321


2317
2326
2330
2320
2324
2335
2329


2336
2340
2342
2343
2346
2339
2347
2349
2351

2304

2333

2353

2359

2366

2356

2357

2367

2364

2360

2361

2363

2369

2370


2380
2381
2383
2386
2377
2397
2398
2410
2412

2372

2416


2388


2417
2421
2431
2433
2429
2434
2446
2440
2441
2443


2450
2451
2453
2454
2455
2457
2458
2459
2460
2469


2472
2473
2474
2481
2490
2482
2484
2486
2494


2500
2501
2504
2505
2507
2508
2509
2506
2515

2511

2512

2520

2521

2494

2507

2561

2427


2523
2524
2533
2531
2538
2534
2535
2539


2540
2548
2552
2543
2550
2554
2556
2557
2558
2559


2553
2555
2562
2562
2561


2563
2570
2571
2566
2568
2572
2573
2575
2577
2578
2580
2581
2582
2583


2584
2586
2587
2585
2589
2588
2590
2591
2595
2594
2593
2597
2598


2599
2600
2603
2602
2604
2601
2606
2605
2609
2607
2610
2613


2615
2617
2621
2623
2617
2620
2624
2625
2635
2631
2633
2632
2637


2609
2615
2563
2567
2571
2584
2573
2589

2639

2641

2643

2644

2648



2638 2640

2647 2646

2649



2650

2651

2652

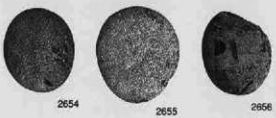

2654 2655 2656

2657


2677

2681


2694


2711


2712

2716

2719

2720

2721

2722

2724

2738

2743 2744 2745

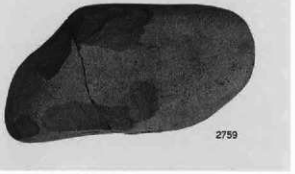
2759


2747 2750 2748 2751 2752 2753 2754 2755

2746

2756


2757
2774
2806
2796
2803
2798
2804
2609
2810
2813
2612
2814
2808
2822
2820
2821
2823
2626
2624
2830
2672
2831
2836
2838
2840
2839
2837
2865


2844
2843
2842
2845
2846
2847
2848
2849
2850
2869
2876
2871
2875
2873
2874
2863
2861
2884
2878
2879
2880
2889
2890
2891


3
4
5
6
10
7
9
15
18
11
2
8
1


12
14
13

16

17

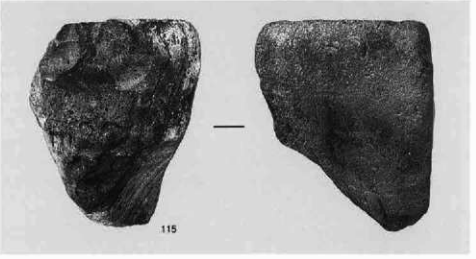
115


19
27
28
26
29
30
32
33
34
20
21
22
25
35


36
37
38
40
43
39
42
41


51
50
45
48
52


53
54
57
55
56
58
60
61
59


62
63
64
65
66
67
68
69
70
71
72
73
74
75
76


77
86
85
87
80
78
81
79
82
89
91


92
94
93
95
96
100
98
99
102


110
111
114
112
117
116
113


105
107
106
109
104
128
127


121
122
124
126
130
123


132
139
134
135
141
133
136
143
152
153


138
142
146
147
148
157
149
150
161
145
151
160
156

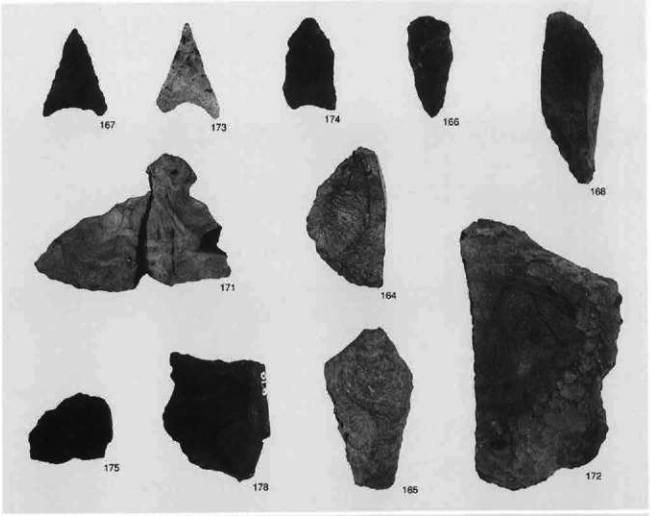
167
173
174
166
168
171
164
175
178
165
172


180
183
186
187
195
188
182
189
181
192
190
185


193
199
210
225
223
196


200
201
220
222
207
204
203
202
205
206
221
218


159


158


219

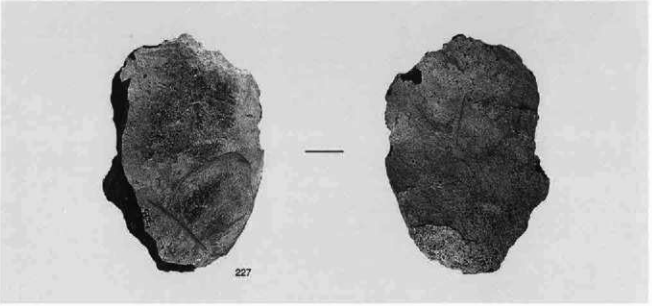
227


198
212
211
213
214
217
137
170
228
208
209


123
137
170
208
156
157


212
213
121
130


137
170
123
157
156
208

1429



1430



1431

1441



1432

1433

1436

1438

1439

1440


1417


1418


1419


1416


1420
1421
1422
1420
1420
1421
1422

1423

1425



392

393

1426

1426


1427

489
487
488

394

395

399

493


1442

1449


1443

1448

401

402

1446

1447

1444 1445


413

409

400


411 403 410 405

412

1061


1062

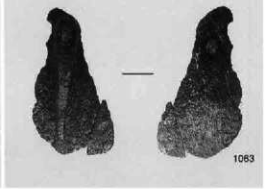
1063


1065

1067

1064

1066

1074

1075

1076

1077


1078
1079

1082
1081
1080

1084
1083
1085

徳蔵地区遺跡

近畿自動車道松原那智勝浦線(御坊～南部)建設に伴う発掘調査報告書

―図版編―

2005年3月

編集発行：財団法人 和歌山県文化財センター

印刷・製本：中和印刷紙器株式会社