下栗須津島Ｂ遺跡（27包蔵地）
中栗須光明Ｂ遺跡（22包蔵地）

令和５年度(一)下栗須馬庭停車場線(下栗須工区)社会資本総合整備事業に伴う
埋　蔵　文　化　財　発　掘　調　査　報　告　書

2023

群　馬　県　藤　岡　土　木　事　務　所
公益財団法人群馬県埋蔵文化財調査事業団

第734集
下栗須津島Ｂ遺跡（27包蔵地）
中栗須光明Ｂ遺跡（22包蔵地）
令和５年度(一)下栗須馬庭停車場線(下栗須工区)社会資本総合整備事業に伴う埋蔵文化財発掘調査報告書
二〇二三
群馬県藤岡土木事務所
公益財団法人群馬県埋蔵文化財調査事業団

下栗須津島Ｂ遺跡（27包蔵地）
中栗須光明Ｂ遺跡（22包蔵地）

令和５年度（一）下栗須馬庭停車場線（下栗須工区）社会資本総合整備事業に伴う
埋　蔵　文　化　財　発　掘　調　査　報　告　書

2023

群　馬　県　藤　岡　土　木　事　務　所
公益財団法人群馬県埋蔵文化財調査事業団

下栗須津島Ｂ遺跡(27包蔵地)・中栗須光明Ｂ遺跡(22包蔵地)全景　西から

下栗須津島Ｂ遺跡(27包蔵地)・中栗須光明Ｂ遺跡(22包蔵地)全景　東から

序

県道下栗須馬庭停車場線は、中栗須を南北に走る県道藤岡本庄線の中栗須交差点と、下栗須を同じく南北に走る県道藤岡長瀞線の下栗須交差点を東西につなぐ幹線道路です。この間は、道路幅が狭く沿線には工場や病院、中学校もあり、大型車のすれ違いが困難なため、円滑な交通に支障がありました。周辺の住民、通学生たちの安全で円滑な交通空間の確保や地域活性化のために、拡幅工事が計画されました。それに伴い、藤岡市内にある22包蔵地と27包蔵地内を対象として、平成28・30年度、令和5年度に調査を行いました。本書はその発掘調査の成果について「下栗須津島B遺跡(27包蔵地)・中栗須光明B遺跡(22包蔵地)」として報告するものです。

下栗須津島B遺跡(27包蔵地)・中栗須光明B遺跡(22包蔵地)では7世紀から10世紀代の遺構・遺物が発見されています。藤岡市内は『日本書紀』に記された安閑天皇2年(535)「緑野屯倉」に関係する緑埜という地名も残っており、平安時代は緑野郡に所属していたことがわかっています。隣接する中栗須邸前遺跡(22包蔵地)などとも関連して、中栗須周辺は中央との関係が深く、緑野郡での中心的存在が想定できる集落であったと考えることができます。

発掘調査から報告書の刊行に至るまで、群馬県藤岡土木事務所、群馬県地域創生部文化財保護課、藤岡市教育委員会文化財保護課および地元関係者の皆様から種々のご指導、ご協力を賜りました。今回報告書を上梓するにあたり、これらの関係者の皆様に心より感謝の意を表し、序といたします。

令和5年12月

公益財団法人群馬県埋蔵文化財調査事業団
理事長　向田忠正

例　言

1．本書は、令和５年度(一)下栗須馬庭停車場線(下栗須工区)社会資本総合整備(国土強靭化・補正)（防災・安全）（５か年加速化)事業に伴う下栗須津島Ｂ遺跡(27包蔵地)・中栗須光明Ｂ遺跡(22包蔵地)の埋蔵文化財発掘調査報告書である。

2．遺跡所在地

下栗須津島Ｂ遺跡(27包蔵地)

群馬県藤岡市下栗須404-3、1069-1、1070、1071-1、1072-2・4、字津島1062、1063-1～3、1064、1066-1、1068-1・4、字中原273-1、256-1・4、257-1・3・4、258-1、伊勢塚255-1・3、黒沢東273-1、字光明352-2、371-2・3、374-1・3、375-1、378-1・4・6、字赤土379-1、387-1 ～ 4

中栗須光明Ｂ遺跡(22包蔵地)

群馬県藤岡市中栗須邸前483-2・5、486-1・2、487-1

3．事業主体　群馬県藤岡土木事務所

4．調査主体　公益財団法人　群馬県埋蔵文化財調査事業団

5．調査期間及び調査体制

平成28年度発掘調査

履行期間　平成28年９月１日～平成28年12月31日

調査期間　平成28年10月１日～平成28年10月31日

調査担当　相京建史(専門調査役)

遺跡掘削請負工事　　山下工業株式会社

地上測量委託　　アコン測量設計株式会社

平成30年度発掘調査

履行期間　平成30年８月１日～平成30年12月31日

調査期間　平成30年９月１日～平成30年10月31日

調査担当　須田正久(主任調査研究員)　　間庭　稔(専門調査役)

遺跡掘削請負工事　　(有)高澤考古学研究所

地上測量委託　　アコン測量設計株式会社

令和５年度発掘調査

履行期間　令和５年４月１日～令和５年７月31日

調査期間　令和５年５月１日～令和５年５月31日

調査担当　飛田野正佳(専門調査役)

遺跡掘削請負工事　　有限会社毛野考古学研究所

地上測量委託　　アコン測量設計株式会社

6．調査面積　平成28年度　530.00㎡

平成30年度　1246.54㎡

令和５年度　107.60㎡

7．整理体制

履行期間　令和５年４月１日～令和５年12月31日

整理期間　令和５年４月１日～令和５年10月31日
整理担当　編集・遺物写真　友廣哲也(専門調査役)
遺構写真　相京建史　須田正久　間庭　稔　飛田野正佳
遺物観察　土師器・須恵器　神谷佳明(専門調査役)
石製品　関口博幸(上席調査研究員・資料統括)
縄文土器　橋本　淳(主任調査研究員・資料統括)
弥生土器　友廣哲也

8．石材の同定は、飯島静雄(群馬地質研究会)に依頼した。
9．発掘調査と報告書の作成にあたり、群馬県地域創生部文化財保護課、藤岡市教育委員会事務局のご指導・ご教示をいただいた。
10．記録資料及び出土遺物は、群馬県埋蔵文化財センターで保管している。

凡　例

1．本書で使用した座標値および方位は世界測地系(日本測地系2000平面直角座標系第Ⅸ系)で示した。方位は座標北を示す。単位はメートルである。
2．等高線、遺構断面図等に記した数値は海抜標高を指す。
3．遺構図、遺物図については、各挿図中にスケールを添付したが、原則下記の縮尺で掲載した。また、遺物写真の縮尺は、実測図と同一の縮尺を原則とした。
遺構図：竪穴建物１/60　竈１/30　溝１/60　土坑・ピット１/40
4．遺構の掲載は遺構の種別ごとに遺跡全体を通し番号とした。
5．本書に使用したスクリントーン・シンボルの意味は、以下の通りである。
遺構図　灰　硬化面　粘土　焼土　炭化物　撹乱
土器●　石器▲　炭化物★
遺物図　土器　黒色　燻　灰釉　石器磨面
6．遺構の数値は全容が計測できないものについては残存値(　)で示してある。
7．本遺跡で確認できた軽石・火山灰は以下の通りである。
浅間As-A　天明３年(1783)
8．遺物観察表の表現及び記載法は、以下の通りである。
口：口径　底：底径　高：器高　カ：カエリ径　計測値単位　土器：cm　石器：mm　量目：g
9．各遺構の土層断面図に記した色調は、農林水産省農林水産技術会議事務局監修・財団法人日本色彩研究所色票監修「新版標準土色帖」によっている。
10．本書で使用した地形図は下記の通りである。
国土地理院；地勢図　１：50000 「高崎」(平成24年５月１日を使用)
マッピングぐんま；群馬県地域創生部文化財保護課HP使用

目　次

口絵
序
例言
凡例
目次
挿図目次
表目次
写真目次

第１章　調査の経緯と事業の経過 ・・・・・・・・・・ 1
　第１節　調査に至る経緯 ・・・・・・・・・・・・・・ 1
　第２節　調査に至る経過 ・・・・・・・・・・・・・・ 1
　第３節　発掘調査の方法 ・・・・・・・・・・・・・・ 2
　　１．調査区と座標軸 ・・・・・・・・・・・・・・・ 2
　　２．調査の経過 ・・・・・・・・・・・・・・・・・ 2
　第４節　整理事業の経過 ・・・・・・・・・・・・・・ 3
第２章　遺跡の地理的歴史的環境 ・・・・・・・・・・ 5
　第１節　地理的環境・・・・・・・・・・・・・・・・・ 5
　第２節　歴史的環境・・・・・・・・・・・・・・・・・ 5
　　１．旧石器時代・・・・・・・・・・・・・・・・・・ 5
　　２．縄文時代 ・・・・・・・・・・・・・・・・・・ 5
　　３．弥生時代 ・・・・・・・・・・・・・・・・・・ 7
　　４．古墳時代 ・・・・・・・・・・・・・・・・・・ 7
　　５．奈良・平安時代 ・・・・・・・・・・・・・・・ 7
　　６．中近世 ・・・・・・・・・・・・・・・・・・・ 8
　第３節　発掘調査区の基本土層 ・・・・・・・・・・ 14
第３章　検出された遺構と遺物
　　下栗須津島Ｂ遺跡(27包蔵地) ・・・・・・・・・ 21
　第１節　概要 ・・・・・・・・・・・・・・・・・・・ 21
　　１．竪穴建物 ・・・・・・・・・・・・・・・・・・ 21
　　２．溝 ・・・・・・・・・・・・・・・・・・・・・ 26
　　３．土坑・ピット・・・・・・・・・・・・・・・・・ 27
第４章　中栗須光明Ｂ遺跡(22包蔵地) ・・・・・・・ 88
第５章　まとめ ・・・・・・・・・・・・・・・・・・・ 89
遺構計測表 ・・・・・・・・・・・・・・・・・・・・・ 90
出土遺物観察表 ・・・・・・・・・・・・・・・・・・・100

写真図版
報告書抄録
付図

挿図目次

第1図　遺跡の位置(国土地理院1/50,000地形図「高崎」平成10年12月1日を使用)・・・1
第2図　調査区位置図(マッピングぐんま使用)・・・4
第3図　周辺遺跡分布図(国土地理院1/50,000地形図「高崎」平成10年12月1日を使用)・・・6
第4図　1区1号基本土層・旧石器トレンチ北壁、1～3号旧石器トレンチ・・・15
第5図　1区4号・3区5号旧石器トレンチ・・・16
第6図　6区基本土層西壁、7区基本土層東壁・・・17
第7図　7区基本土層南壁・北壁、8区基本土層西壁・・・18
第8図　8区旧石器トレンチ東壁、9区基本土層・旧石器トレンチ・・・19
第9図　10区・11区基本土層・・・20
第10図　2区1号竪穴建物・・・28
第11図　2区2号竪穴建物・・・29
第12図　2区2号竪穴建物掘り方・・・30
第13図　2区2号竪穴建物竈・出土遺物(1)・・・31
第14図　2区2号竪穴建物出土遺物(2)・・・32
第15図　1区3号竪穴建物・・・33
第16図　1区3号竪穴建物出土遺物・・・34
第17図　4区4号竪穴建物・・・34
第18図　4区5号竪穴建物・・・35
第19図　1区6号竪穴建物・・・36
第20図　1区7号竪穴建物・・・37
第21図　1区7号竪穴建物出土遺物・・・38
第22図　1区8号竪穴建物・・・39
第23図　1区8号竪穴建物竈・出土遺物・・・40
第24図　4区9号竪穴建物・・・41
第25図　4区9号竪穴建物竈・出土遺物・・・42
第26図　1区10号竪穴建物・・・43
第27図　3区11号竪穴建物・・・44
第28図　5区12号竪穴建物・・・45
第29図　9区13号竪穴建物・・・46
第30図　9区14号竪穴建物・・・47
第31図　9区14号竪穴建物出土遺物・・・48
第32図　9区15号竪穴建物・・・49
第33図　7区16号竪穴建物・・・50
第34図　7区17号竪穴建物・・・51
第35図　7区17号竪穴建物竈・出土遺物(1)・・・52
第36図　7区17号竪穴建物出土遺物(2)・・・53
第37図　7区18号竪穴建物・・・53
第38図　7区18号竪穴建物掘り方・竈・出土遺物・・・54
第39図　7区19～21号竪穴建物、20号竪穴建物出土遺物・・・55
第40図　7区19号竪穴建物出土遺物・・・56
第41図　9区22号竪穴建物・・・56
第42図　6区23号竪穴建物・・・57
第43図　6区24号竪穴建物・・・58
第44図　6区25・26号竪穴建物・・・59
第45図　6区26号竪穴建物出土遺物・・・60
第46図　6区27号竪穴建物・・・60
第47図　7区28号竪穴建物・・・61
第48図　12区29号竪穴建物・・・62
第49図　10区30号竪穴建物・・・62
第50図　10区30号竪穴建物出土遺物・・・63
第51図　6区1・2号溝・・・63
第52図　1～7号土坑・・・64
第53図　8～15・17・18号土坑、12号土坑出土遺物・・・65
第54図　16・19～26号土坑、153号ピット、16号土坑出土遺物・・・66
第55図　27～32号土坑、190号ピット、27号土坑出土遺物・・・67
第56図　33～35・37号土坑・・・68
第57図　1～4・6号ピット・・・68
第58図　5・7～19号ピット、8号ピット出土遺物・・・69
第59図　20～26・28～32号ピット・・・70
第60図　33～46号ピット・・・71
第61図　47～64号ピット・・・72
第62図　65～83号ピット・・・73
第63図　84～95・98・99号ピット・・・74
第64図　96・97・100～109・111～113号ピット・・・75
第65図　114～128・132号ピット・・・76
第66図　129～131・133～143・150～152号ピット、143号ピット出土遺物・・・77
第67図　144～149・154～165・216号ピット・・・78
第68図　166～180・182～185・223号ピット・・・79
第69図　181・186～189・191～199・224号ピット、196号ピット出土遺物・・・80
第70図　200～215号ピット・・・81
第71図　217～220・222・226～236・278号ピット・・・82
第72図　237～251・267・268・276・277号ピット・・・83
第73図　252～263・270・273号ピット、254号ピット出土遺物・・・84
第74図　264～266・269・271・272・274・275・279～283・295号ピット・・・85
第75図　284～290・292～294号ピット・・・86
第76図　遺構外出土遺物・・・87
第77図　出土した縄文土器・弥生土器・・・88
第78図　中栗須光明B遺跡7区52号土坑・・・88

表目次

第1表　周辺遺跡一覧表・・・9
第2表　竪穴建物計測表・・・90
第3表　土坑計測表・・・92
第4表　ピット計測表・・・93
第5表　溝計測表・・・99
第6表　中栗須光明B遺跡(22包蔵地)土坑計測表・・・99
第7表　遺物観察表・・・100

写真目次

PL.1 1 2区1号竪穴建物 南西から
2 2区1号竪穴建物竈全景 南西から
3 2区1号竪穴建物竈掘り方全景 南西から
4 2区1・2号竪穴建物重複状態 西から
5 2区2号竪穴建物全景 南西から
PL.2 1 2区2号竪穴建物貯蔵穴全景 南西から
2 2区2号竪穴建物土師器杯(6)出土状態 南から
3 2区2号竪穴建物竈全景 南西から
4 1区3号竪穴建物全景 西から
5 1区3号竪穴建物砥石(6)出土状態 西から
6 4区4号竪穴建物全景 北から
7 4区5号竪穴建物全景 北東から
8 4区5号竪穴建物近接 北東から
PL.3 1 1区6号竪穴建物全景 西から
2 1区7号竪穴建物全景 東から
3 1区7号竪穴建物柱穴全景 東から
4 1区7号竪穴建物遺物出土状態 西から
5 1区7号竪穴建物遺物出土状態 西から
6 1区7号竪穴建物土師器甕(7)出土状態 西から
7 1区8号竪穴建物全景 西から
8 1区8号竪穴建物土師器杯(3)出土状態 西から
PL.4 1 1区8号竪穴建物竈全景 西から
2 4区9号竪穴建物全景 西から
3 4区9号竪穴建物竈前土師器杯(2)出土状態 南西から
4 4区9号竪穴建物竈前遺物出土状態 南西から
5 4区9号竪穴建物竈全景 西から
6 1区10号竪穴建物全景 西から
7 3区11号竪穴建物掘り方全景 北から
8 3区11号竪穴建物竈掘り方全景 北から
PL.5 1 5区12号竪穴建物全景 南東から
2 9区13号竪穴建物全景 西から
3 9区13号竪穴建物掘り方全景 北から
4 9区13号竪穴建物土師器杯(1)出土状態 西から
5 9区14号竪穴建物全景 西から
6 9区14号竪穴建物貯蔵穴全景 北から
7 9区14号竪穴建物竈天井石全景 西から
8 9区14号竪穴建物竈近接 西から
PL.6 1 9区14号竪穴建物竈天井石除去後全景 西から
2 9区14号竪穴建物竈左袖石 西から
3 9区15号竪穴建物全景 南から
4 9区15号竪穴建物土師器杯(1)出土状態 南から
5 9区15号竪穴建物須恵器高盤(5)出土状態 北から
6 9区15号竪穴建物竈全景 南西から
7 7区16号竪穴建物全景 西から
8 7区16号竪穴建物P1全景 北から
PL.7 1 7区16号竪穴建物P2全景 北から
2 7区16号竪穴建物P3全景 北から
3 7区16号竪穴建物遺物出土状態 東から
4 7区16号竪穴建物台石(6)・土師器杯(1)出土状態 南から
5 7区16号竪穴建物須恵器杯(2)出土状態 西から
6 7区16号竪穴建物遺物出土状態 東から
7 7区17号竪穴建物全景 西から
8 7区17号竪穴建物竈全景 西から
PL.8 1 7区18号竪穴建物全景 西から
2 7区18号竪穴建物土坑1全景 南から
3 7区18号竪穴建物土師器杯(1)出土状態 北西から
4 7区18号竪穴建物須恵器杯(4)出土状態 北から
5 7区19・20号竪穴建物全景 西から
PL.9 1 7区19号竪穴建物全景 北西から
2 7区19号竪穴建物土師器杯(3)出土状態 南から
3 7区19号竪穴建物土師器甕(8)出土状態 北から
4 7区21号竪穴建物全景 西から
5 9区22号竪穴建物全景 北西から
6 6区23号竪穴建物全景 北西から
7 6区23号竪穴建物遺物出土状態 北西から
8 6区24号竪穴建物全景 北東から
PL.10 1 6区24号竪穴建物土師器甕(2)出土状態 西から
2 6区25号竪穴建物全景 西から
3 6区26号竪穴建物全景 東から
4 6区26号竪穴建物土師器甕(4)出土状態 北東から
5 6区26号竪穴建物須恵器甕(7)出土状態 西から
6 6区27号竪穴建物全景 北西から
7 7区28号竪穴建物全景 東から
8 12区29号竪穴建物全景 北東から
PL.11 1 10区30号竪穴建物東部全景 南から
2 10区30号竪穴建物西部全景 東から
3 10区30号竪穴建物東部遺物出土状態 東から
4 10区30号竪穴建物西部遺物出土状態 西から
5 10区30号竪穴建物土師器杯(1)出土状態 北から
6 10区30号竪穴建物土師器甕(5)出土状態 南から
7 10区30号竪穴建物遺物出土状態 北から
8 6区1号溝全景 西から
PL.12 1 1区1号土坑 北から
2 4区2号土坑 南から
3 4区3号土坑 北から
4 2区4号土坑 東から
5 5区5号土坑 北から
6 5区6号土坑 南から
7 5区7号土坑 南から
8 5区8号土坑 北東から
9 5区9号土坑 南西から
10 5区10号土坑 南西から
11 5区11号土坑 北東から
12 6区12号土坑 南から
13 6区13号土坑 北から
14 6区14号土坑 北から
15 6区15号土坑、116号ピット 北から
PL.13 1 6区16号土坑 西から
2 6区17号土坑 南から
3 6区18号土坑、116号ピット 北東から
4 9区19号土坑 北から
5 9区20号土坑 西から
6 9区21号土坑 東から
7 9区22号土坑 北から
8 9区23号土坑 北から
9 9区24号土坑 北から
10 9区25号土坑 西から
11 9区26号土坑 西から
12 8区27号土坑 南から
13 8区27号土坑遺物出土状態 南から
14 8区28号土坑 南から
15 8区29号土坑 東から
PL.14 1 8区30号土坑 西から
2 8区31号土坑 西から
3 9区32号土坑 北から
4 9区33号土坑 北から
5 7区34号土坑 北から
6 9区35号土坑 北から
7 4区1号ピット 北西から
8 4区2号ピット 北西から
9 4区3号ピット 北西から
10 4区4号ピット 南から
11 4区5号ピット 南から
12 4区6号ピット 北から
13 4区7号ピット 南から
14 1区8号ピット 東から

15　1区11号ピット　東から
PL.15　1　1区12号ピット　東から
2　1区13号ピット　東から
3　1区14号ピット　東から
4　2区15号ピット　西から
5　2区16号ピット　西から
6　2区17号ピット　西から
7　2区18号ピット　西から
8　2区19号ピット　北から
9　2区20号ピット　東から
10　2区21号ピット　東から
11　1区22号ピット　北から
12　1区23号ピット　東から
13　1区24号ピット　東から
14　1区25号ピット　東から
15　1区26号ピット　東から
PL.16　1　1区28号ピット　東から
2　1区29号ピット　南から
3　1区31号ピット　東から
4　1区32号ピット　南から
5　1区33・34号ピット　南西から
6　1区35号ピット　南から
7　1区36号ピット　南から
8　1区37号ピット　南から
9　1区38号ピット　南から
10　1区39号ピット　北から
11　1区40号ピット　北から
12　1区41号ピット　東から
13　1区42号ピット　南から
14　1区43号ピット　東から
15　1区44号ピット　東から
PL.17　1　1区45号ピット　東から
2　1区46号ピット　北から
3　1区47号ピット　北から
4　1区48号ピット　北から
5　1区49号ピット　北から
6　1区50号ピット　東から
7　1区51号ピット　東から
8　1区52号ピット　東から
9　1区53号ピット　東から
10　1区54号ピット　北から
11　1区55・56号ピット　南から
12　1区57号ピット　南から
13　1区58号ピット　南から
14　1区59号ピット　西から
15　1区60号ピット　西から
PL.18　1　1区61・62号ピット　北東から
2　1区63号ピット　東から
3　1区64号ピット　南から
4　3区65号ピット　東から
5　3区66号ピット　東から
6　3区67号ピット　東から
7　3区69号ピット　東から
8　3区70号ピット　東から
9　3区71号ピット　東から
10　3区72号ピット　東から
11　3区73号ピット　東から
12　3区74号ピット　東から
13　3区75号ピット　東から
14　3区76号ピット　東から
15　3区77号ピット　東から
PL.19　1　3区78号ピット　東から
2　3区79号ピット　東から
3　3区80号ピット　東から
4　3区81号ピット　東から
5　3区82号ピット　東から
6　3区83号ピット　北から
7　1区84号ピット　東から
8　1区85号ピット　東から
9　1区86号ピット　北から
10　1区87号ピット　東から
11　1区88号ピット　南から
12　1区89号ピット　北から
13　1区90号ピット　東から
14　1区91号ピット　東から
15　1区92号ピット　東から
PL.20　1　1区93号ピット　東から
2　1区94号ピット　東から
3　1区95号ピット　南から
4　1区96号ピット　北から
5　1区97号ピット　北から
6　1区99号ピット　南から
7　1区100号ピット　東から
8　5区101号ピット　南から
9　5区102号ピット　東から
10　6区103・104号ピット　南から
11　6区105号ピット　東から
12　6区106号ピット　西から
13　6区107号ピット　西から
14　6区108号ピット　北から
15　6区109号ピット　西から
PL.21　1　6区111・112号ピット　北西から
2　6区111号ピット　北西から
3　6区113号ピット　西から
4　6区114・115号ピット　南から
5　6区115号ピット　南から
6　5区117号ピット　北から
7　5区119号ピット　北から
8　9区125号ピット　北から
9　9区135号ピット　北から
10　9区138号ピット　南から
11　9区140号ピット　北から
12　9区141号ピット　北から
13　9区142号ピット　北から
14　9区143号ピット　北から
15　9区144号ピット　北から
PL.22　1　9区145号ピット　北から
2　9区146・147号ピット　北から
3　9区147号ピット　北から
4　9区148号ピット　北から
5　9区149号ピット　北から
6　9区150号ピット　北から
7　9区151号ピット　北から
8　9区153号ピット　北から
9　9区155号ピット　北から
10　9区156号ピット　北から
11　9区157号ピット　北から
12　9区158号ピット　北から
13　9区159号ピット　北から
14　9区160号ピット　北から
15　9区161号ピット　北から
PL.23　1　9区162号ピット　北から
2　9区163号ピット　北から
3　9区164号ピット　北から
4　9区165号ピット　北から
5　9区166号ピット　北から
6　9区167号ピット　北から
7　9区168・169号ピット　北から
8　9区170号ピット　北から
9　9区171号ピット　北から
10　9区172号ピット　北から
11　9区173号ピット　東から

12　9区174号ピット　北から
13　9区175・176号ピット　北から
14　9区176号ピット　北から
15　9区177・178号ピット　北から
PL.24　1　9区179号ピット　北から
2　9区180号ピット　南から
3　9区181号ピット　南から
4　9区182号ピット　東から
5　9区183・184号ピット　北から
6　9区183号ピット　東から
7　9区185号ピット　北から
8　9区187号ピット　北から
9　9区188号ピット　北から
10　9区189号ピット　北から
11　9区190号ピット　北から
12　9区191号ピット　北から
13　9区193号ピット　北から
14　9区194号ピット　北から
15　9区195号ピット　北から
PL.25　1　8区196号ピット　南から
2　8区197号ピット　南から
3　8区198号ピット　南から
4　8区199号ピット　南から
5　8区200号ピット　南から
6　8区201号ピット　南から
7　8区202号ピット　南から
8　8区203号ピット　南から
9　8区204号ピット　南から
10　9区205号ピット　東から
11　8区206号ピット　北から
12　9区208号ピット　北から
13　9区212号ピット　北から
14　9区213号ピット　北から
15　9区214号ピット　北から
PL.26　1　9区216号ピット　北から
2　9区217号ピット　北から
3　9区218号ピット　西から
4　9区219号ピット　西から
5　9区220号ピット　西から
6　9区222号ピット　西から
7　9区223号ピット　北から
8　9区226～228号ピット　北から
9　7区230号ピット　南から
10　7区231号ピット　南から
11　7区232号ピット　南から
12　7区233号ピット　南から
13　7区234号ピット　南から
14　6区235号ピット　西から
15　7区248号ピット　南から
PL.27　1　7区253号ピット　西から
2　9区254号ピット　北から
3　9区254号ピット上師器杯(1)　北から
4　7区262号ピット　北から
5　7区263号ピット　南から
6　7区279号ピット　南から
7　10区281号ピット　東から
8　10区283号ピット　東から
9　10区284号ピット　東から
10　10区286・287号ピット　北から
11　10区288号ピット　東から
12　10区289号ピット　東から
13　10区290号ピット　東から
14　10区295号ピット　北から
PL.28　1　1区全景　東から
2　1区全景　西から
3　1区1号旧石器トレンチ　東から
4　1区2号旧石器トレンチ　西から
5　1区3号旧石器トレンチ　西から
6　2区全景　西から
7　3区全景　東から
8　3区5号旧石器トレンチ　南から
PL.29　1　3区5号旧石器トレンチ　南から
2　4区全景　東から
3　5区中央全景　東から
4　5区西検出状況　東から
5　5区西全景　東から
6　5区東全景　西から
7　6区東全景　西から
8　6区西、東部全景　西から
PL.30　1　6区基本土層西壁　東から
2　7区基本土層南壁　北から
3　7区全景　西から
4　8区基本土層西壁　東から
5　8区全景　西から
6　9区中央部全景　西から
7　9区基本土層・旧石器トレンチ　北から
8　10区全景　東から
PL.31　1　10区基本土層・トレンチ　北から
2　11区全景　東から
3　11区基本土層・トレンチ　南から
PL.32　1～3号竪穴建物出土遺物
PL.33　6～9・13～15号竪穴建物出土遺物
PL.34　16～20・23号竪穴建物出土遺物
PL.35　24・26・29・30号竪穴建物、16・27号土坑、254号ピット、10～12区遺構外出土遺物
PL.36　出土した縄文土器・弥生土器
中栗須光明B遺跡(22区蔵地)
1　7区51号土坑　東から
2　7区51号土坑　北から
3　7区51号土坑　西から

第１章　調査の経緯と事業の経過

第１節　調査に至る経緯

本書は平成28・30年度・令和５年度一般県道、下栗須馬庭停車場線下栗須工区に伴う埋蔵文化財の発掘調査報告書である。

本道路は、南北走する県道藤岡本庄線中栗須交差点から、同じく南北に並走する県道藤岡大胡線の下栗須交差点までの間（下栗須工区）を東西に繋ぐ、0.9㎞に及ぶ道路拡幅事業である。下栗須馬庭停車場線は、群馬藤岡駅路線東の県道藤岡大胡線と交差するため、近年急に大型車の運行が増えている。地元住民と通学のための歩道がなく危険を伴う。拡幅工事を行い地元住民の交通の安全と地域間交流を促進するために、平成25年度に開始された事業である。

第２節　調査に至る経過

平成28年12月21日文化財保護課は22包蔵地と27包蔵地の確認調査を実施し、竪穴建物等が検出された。

平成29年３月27日文化財保護課は、藤岡土木事務所に遺構が検出されたため発掘調査が必要と通知した。

平成29年11月10日藤岡土木事務所は、22・27包蔵地の文化財保護法94条通知を藤岡市教育委員会事務局文化財保護課（以下藤岡市教委）に提出。藤岡市教委は同日付けで県に進達する。文化財保護課は「発掘調査」を藤岡土木事務所に勧告した。

本調査は藤岡土木事務所の委託により埋文事業団が発掘調査を実施した。

平成30年度調査分は令和４年度に文化財保護課と藤岡市教育委員会の間で検討され、新たに下栗須津島Ｂ遺跡（27包蔵地）・中栗須光明Ｂ遺跡（22包蔵地）となった。

第１図　遺跡の位置（国土地理院1/50,000地形図「高崎」平成10年12月１日を使用）

第３節　発掘調査の方法

１．調査区と座標軸

発掘調査対象地は22包蔵地内東部にあたり、27包蔵地の西である。遺跡は藤岡市北部の藤岡台地北縁に位置し、市内の小野地区に接している。標高は約77mを前後する。藤岡大胡線交差点から西に向かい下栗須馬庭停車場線北側に沿い長さ約150m、幅３m～5.5mである。平成28年度は「下栗須津島Ｂ遺跡(27包蔵地)」の１区～４区の発掘調査を実施した。下栗須の交差点からJR八高線の東部である。平成30年度調査では、JR八高線東部５～９区の調査と「中栗須光明Ｂ遺跡(22包蔵地の残り、本書中７区)」の調査を実施した。発掘調査の範囲は世界測地系(日本測地系2000平面直角座標系第Ⅸ系)のＸ＝29105～29305、Ｙ＝-66800～67655の範囲に収まる。各々座標軸に従い５mグリッドを設定し、調査を行った。

２．調査の経過

平成28年度

10月３日　現場作業開始。物品搬入、現地打ち合わせ、発掘範囲図に国家座標を入れ、５mグリッド設定。表土掘削開始。重機は幅が狭いため0.2使用。

10月４日　１区表土掘削開始。３区を掘削土仮置き場にする。２・４区内で遺構確認作業開始。１区３・６・７・８号竪穴建物、２区１・２号竪穴建物、４区４号竪穴建物検出。遺構精査開始。

10月５日　１～４・６号竪穴建物精査継続。

10月６日　精査継続。

10月７日　１区７・８号竪穴建物精査開始、土坑、ピット検出精査。２区１・２号竪穴建物床面検出、確認。４区５・９号竪穴建物精査。

10月11日　１区３・６号竪穴建物掘り方、７・８号竪穴建物精査継続。２区２号竪穴建物竈精査開始。

10月12日　１区３・６号竪穴建物測量、写真撮影。２区２号竪穴建物測量、写真撮影。４区９号竪穴建物写真撮影、測量終了。

10月13日　４区、３区に仮置きした残土で埋め戻し開始。３区の掘削開始。２区竪穴建物写真撮影、測量終了。

10月14日　１区西側の掘削土で２区の埋め戻し開始、１区７・８号竪穴建物精査継続。３区遺構確認、11号竪穴建物確認、精査開始、土坑、ピット確認。

10月17日　雨天作業中止。

10月18日　１区７・８・10号竪穴建物精査継続。写真撮影終了。３区11号竪穴建物写真撮影終了。１・３区旧石器試掘開始。

10月19日　１区７・８号竪穴建物、測量終了。旧石器試掘開始。３区11号竪穴建物、測量終了。

10月20日　１・３区旧石器試掘継続。

10月21日　１・３区旧石器試掘継続、終了。

10月24日　１・３区埋め戻し開始。

10月27日　１～４区埋め戻し終了。

10月28日　機材等撤収開始。

10月31日　調査区全体清掃、現場作業終了。

平成30年度

９月３日　事務所設置準備、現場打合せ。

９月５日　藤岡土木事務所担当、飯森課長、現場担当現地打ち合わせ。

９月６日　事務所設置、発掘機材搬入。５～９区に安全のため単管で柵つくり開始。５区の表土掘削開始。

９月７日　５区遺構確認作業開始。５区内で土坑検出。

９月10日　調査区内縄張り、５区表土掘削。

９月11日　５区土坑等確認。

９月12日　６区表土掘削開始。

９月13日　５区12号竪穴建物検出、精査。６区旧石器確認準備。６区の一部、「遺構無し」を確認。測量、写真撮影後、埋め戻し作業用道路を確保。６区内旧石器確認のためトレンチ掘削開始。

９月14日　６区作業継続。

９月14日　７区表土掘削開始。６区作業継続、１・２号溝検出、精査開始。

９月18日　７区遺構精査開始。

９月20日　８区表土掘削開始。６・７区遺構精査継続。

９月21日　９区表土掘削開始。６・７区遺構精査継続。

９月25日　７区16～21号竪穴建物検出、精査開始。

８・９区遺構確認。６・７区遺構精査継続。

９月26日　６・７区遺構精査終了、測量、写真撮影。

８区土坑、９区13～15号竪穴建物検出。

10月4日　８区土坑精査終了。６区遺構精査終了、遺構測量、写真撮影終了。
10月９日　５～７区埋め戻開始。８・９区土坑精査継続、竪穴建物精査終了、測量、写真撮影継続。
10月10日　１～９区土坑、ピット精査継続。
10月15日　８・９区旧石器確認作業継続。
10月19日　８・９区土坑、ピット、旧石器確認トレンチ掘り下げ作業継続。
10月22日　８・９区旧石器確認トレンチ掘り下げ作業継続。
８・９区土坑、ピット終了。
10月23日　８・９区旧石器確認トレンチ掘り下げ作業継続。
８・９区土坑、ピット測量、写真撮影。
10月24日　８・９区旧石器確認トレンチ掘り下げ、継続、終了。試掘トレンチ測量、写真撮影終了。
10月26日　全調査終了。８・９区埋め戻し開始。
10月27日　安全柵取り外し。機材撤収準備。
10月28日　発掘機材、単管撤去、事務所撤去開始。
10月31日　発掘調査終了。

令和５年度

５月１日　事務所設置、調査区バリケート・看板等設置。11区表土掘削開始。
５月２日　11区表土掘削継続、10区表土掘削開始。
５月８日　10・11区遺構確認。
５月９日　10区遺構確認、竪穴建物、ピット等遺構精査開始。11区遺構検出無し。埋め戻し。
５月10日　12区表土掘削開始。
５月11日　10区30号竪穴建物遺物写真撮影。遺構確認作業。12区29号竪穴建物精査、遺物写真撮影、遺物取り上げ。29・30号竪穴建物遺構測量。
５月12日　10区30号竪穴建物全景写真撮影。調査区全景写真。12区29号竪穴建物測量、写真撮影。
５月15日　10区30号竪穴建物精査。12区29号竪穴建物、土坑等精査継続。
５月16日　10区・12区竪穴建物測量、写真撮影終了。土坑、ピット精査継続。
５月17日　10区30号竪穴建物精査終了。10区全景写真。
５月18日　12区29号竪穴建物精査終了。12区全景写真。11区掘削。
５月22日　10区・11区埋め戻し。
５月23日　12区埋め戻し。
５月24日　10～12区埋め戻し、環境整備。
５月25日　発掘機材整備。
５月29日　埋め戻し終了、周辺環境整備。
５月30日　事務所撤去準備。
５月31日　発掘作業終了。

第４節　整理事業の経過

整理事業は土器接合・復元を行い、並行して図面修正を行った。また出土遺物は写真影撮、実測、トレース作業を行った。６月には令和５年度調査分を加えて整理作業を行い、全体のレイアウト、編集作業を行った。

第2図　調査区位置図(マッピングぐんま使用)

第２章　遺跡の地理的歴史的環境

第１節　地理的環境

群馬県は関東平野の北西部にあたり、藤岡市は県の南西部に位置する。藤岡市は烏川と鏑川の合流部と神流川に挟まれた平野地域と鏑川によって開析された山地地域からなる。山地と平野部を区分するように南東から北西に走る断層線「平井断層」がある。平井断層は総延長17km、一般走行N-60°-Wで、吉井町向平付近から藤岡市中原、金井、保美、神流町新宿、児玉町小平を通り、美里町円良田付近へ走る。

市内南西部には関東山地から続く赤久縄山(標高1,522m)、西御荷鉾山(1,286m)等起伏の激しい山が存在し、藤岡市と神流町を東西に隔てている。山地が平野部に臨む付近には標高200m前後の丘陵地(小幡丘陵)がある。平野部は鮎川と神流川の間にある洪積台地(藤岡台地)と北の烏川、鏑川、神流川に囲まれた地域、沖積台地(北藤岡低地)に分けられる。藤岡台地は標高80～150mを測り、南西から北東に向かい緩やかに北藤岡低地に傾斜している。藤岡台地は赤久縄山、西御荷鉾山に源を発した鮎川と上信国境に水源をもつ神流川と支流三名川によって後期更新世後半までに扇状地として形成されたものである。従って藤岡市の地形的特徴は、鏑川の支流鮎川によって開析された山地地形と烏川に合流する鏑川と神流川に挟まれた平野地域からなり、この境は前述の平井断層によって分けることができる。

藤岡台地が鮎川や神流川の扇状地として形成された更新世後半は榛名山が噴火し、八崎軽石層(HP・4.2～4.4万年前)が噴出し堆積した。

藤岡台地の北端は鏑川と鮎川により削り取られ、１～６mの崖や急傾斜地となり、北藤岡低地へ移行する。この低地は西の鮎川と鏑川、北は烏川、東は神流川に囲まれる東西約7.5m、南北約2.5mの氾濫原を形成した。このような氾濫の結果、現在の地形を形成した。

下栗須津島Ｂ遺跡(27包蔵地)・中栗須光明Ｂ遺跡(22包蔵地)はこの藤岡台地の北端に位置する。

第２節　歴史的環境

藤岡市は旧石器時代、縄文時代以降中近世に至るまで多くの遺跡が発掘調査されている。

１．旧石器時代

旧石器時代の遺跡は藤岡市内でも10ヶ所を超えている。なかでも昭和58年に調査された藤岡北山遺跡(70)は西毛地域では初めての大規模な旧石器時代の遺跡である。約３万２～３千年前のAT層下位から台形様石器、ナイフ形石器を主体とする多様な石材を用いた環状ブロック群を検出した。平成３年には藤岡市「みかぼみらい館」の建設に伴い発掘調査された藤岡北山Ｂ遺跡(71)ではAT2.8～３万年前のローム層中より旧石器時代の文化層が３面確認され、旧石器時代の人々が藤岡市内の庚申山周辺で断続的に生活していたことを確認した。特に北山Ｂ遺跡のAT層下位の文化層からは北山遺跡同様のナイフ形石器主体の石器群と環状ブロック群が検出され、この２遺跡の間で石材、石器製作技術、集落形態等の視点から比較検討が可能になり、旧石器時代の研究に重要な資料を提示している。

２．縄文時代

約１万５千年前から約３千年前までの間が縄文時代である。藤岡市内で最初に発掘調査された縄文時代遺跡は、昭和年代には４ヶ所の遺跡にとどまる。昭和24年光徳寺裏山遺跡で、縄文時代中・後期の竪穴建物が検出されている。昭和32年には坂野縄文遺跡の調査で後期初頭の敷石竪穴建物が検出されている。昭和49年には中大塚縄文遺跡で縄文時代中期楕鏡形の敷石竪穴建物跡が検出され、同年県史跡指定を受け保存されている。

昭和50年代になると、藤岡市内は開発事業が増え、市教育委員会の縄文時代の遺跡の調査が急増した。現在までに40ヶ所を超える発掘調査が行われており、縄文時代の遺跡調査では、草創期から晩期に至る６時期すべての時代の土器が出土している。草創期は下栗須の田島遺跡



第３図　周辺遺跡分布図(国土地理院1/50,000地形図「高崎」平成10年12月１日を使用)

(10)、早期は庚申山丘陵の藤岡北山遺跡、前期は上戸塚の株木遺跡(59)、猿田遺跡(103)、中期は遺跡数が一番多く、藤岡北山遺跡、後期は山間遺跡(69)、薬師裏遺跡(87)では柄鏡形竪穴建物跡が確認され、晩期では中栗須の谷地遺跡(25)から、大量の耳飾りと土偶が出土している。

３．弥生時代

藤岡市内で特に注目される弥生時代の遺跡は立石地区の藤岡市立小野中学校建設に伴って発掘調査された沖Ⅱ遺跡(20)である。沖Ⅱ遺跡では再葬墓において、伊勢湾沿岸地域に出自を持つ条痕文を主体とする水神平系土器とともに大洞系土器の共伴が確認されている。群馬県内での再葬墓は人骨の出土は確認できないが、藤岡市沖Ⅱ遺跡をはじめ、渋川市南大塚遺跡、押手遺跡、高崎市上ノ久保、安中市注連引原Ⅱ遺跡が確認できる。これら遺跡は中部高地科野との関係が指摘でき、渋川市、長野原町は吾妻川ルートから、安中市、高崎市は碓氷川ルートを経由したと考えられる。これらの遺跡は中部高地と近接し、群馬県内での弥生土器の出土が前期に上ることが確認されている。藤岡市内での弥生時代前～中期の集落遺跡は少ないが、藤岡市周辺では竪穴建物は注連引原Ⅱ遺跡の前期の竪穴建物の検出例が注目され、高崎市では中期の周溝墓、竪穴建物が確認されている。弥生時代の末期から古墳時代初頭期の遺跡には藤岡市竹沼遺跡(121)があり、弥生時代の竪穴建物が確認されている。

４．古墳時代

古墳時代は、弥生時代からの様相を持つ竹沼遺跡があげられる。昭和10年に県下一斉に古墳の分布調査を実施し、「上毛古墳綜覧」をまとめた。この中で藤岡市内の古墳は1198基が確認された。

遺跡数は少ないが古墳時代前～中期の集落は、北東部沖積地、鮎川沿いに確認が集中している。堀ノ内遺跡群は神流川、鏑川、烏川のなかにあり、白石稲荷山古墳(102)、十二天塚古墳(100)の時期に並行している。堀ノ内遺跡群では上戸塚正上寺遺跡(57)の周溝墓は２基確認されたが周溝の一部の確認で明確な前方後方型周溝墓とは認定できないが、堀ノ内遺跡出土の底部穿孔壺と同時期の壺が出土している。上栗須遺跡(32)でも周溝墓が確認されている。

４世紀代の古墳には、この北部三本木地域の三本木古墳や下栗須の稲荷塚古墳(56)がある。５世紀になると前方後円墳の白石稲荷山古墳が藤岡市街地から約４kmの鮎川左岸に出現し、６世紀になると七輿山古墳(95)、戸塚神社古墳(58)、６世紀後半の本郷二子山古墳(73)へとつながり、やがて７世紀の群集墳へと変遷していく。７世紀中葉以降の古墳は継続して築造される。

古墳時代になると堀ノ内遺跡や竹沼遺跡が代表的な遺跡である。

５．奈良・平安時代

律令制化において群馬県域は上野国に属しており、上野国内には当初の「碓氷・片岡・甘楽・緑野・那波・群馬・吾妻・利根・勢多・佐位・新田・山田・邑楽」13郡であったが、和銅４年(711年)「多胡」の設置で14郡になる。

現在の藤岡市は緑野郡に属していたと考えられている。

奈良時代になると藤岡市内に集落が拡散するが、集落の多くは古墳時代から継続している。下川前遺跡(19)、八反畑遺跡、藤岡境Ⅱ遺跡(35)、狐穴遺跡、岡の西遺跡(38)、北原遺跡(91)があり、藤岡台地の中に集中してくる。

緑野郡では瓦窯が検出されることから緑野郡が瓦供給元になっていた可能性が指摘できる。緑野郡内には７世紀末から８世紀にかけて寺院が造られたと考えられ、緑野郡には緑野寺が、藤岡市鬼石町には浄法寺が造られ、「般若浄土院」「緑野教寺」とも呼ばれていたことが鑑真の弟子道忠禅師の勅願に伝えられている。

浄法寺境内からは、８世紀末の四出・八出蓮華文や重弧文、忍冬唐草文等の瓦が見つかっている。

平安時代になると下日野金井の須恵窯群や今の藤岡市域で多くの須恵器が出土し、藤岡市域が生産・供給地域と考えることができる。また金山瓦窯跡(129)で生産された瓦を７世紀から10世紀にかけて上野国分寺や上植木廃寺、金井廃寺などの寺院に供給していたと考えられる。中栗須邸前遺跡(22包蔵地)(30)１区２号掘立柱建物、２区１号掘立柱建物の２基が検出され、１区２号掘立柱建物は布掘りを持っている。また２区８号竪穴建物から貴重な鉄製の和鋏が出土しているなど、瓦供給に伴う仏教

文化の普及とも連動していることがわかる。

地方には仏教を学び、鎮護国家ではなく、独自な大衆を相手とする仏教を布教していた。

一方で奈良時代の国家的な仏教文化の波及の結果、平城京の仏教勢力が力を持つようになった。桓武天皇は延暦三年(784)平城京を山城の長岡京へ移転したが、様々な理由で断念し、延暦十三年(794年)現在の京都の地平安京に再び遷都した。平安時代は貴族の政治体制とされていて、幼帝を摂政し、やがて関白となる政治体制を藤原一族が独占していた。各地で源氏、平氏等皇族から血を引く武士が勢力を持つようになり、京の貴族や仏教勢力の荘園が各地に増え、ますます武士社会への変化が胎動する。しかし、律令体制は崩壊には至らず、郡司には地方豪族が任命され、世襲されていく。地方豪族勢力がかつての律令体制を維持していた。

前述のように奈良時代は鎮護国家の名のもとに仏教の布教が大きい。仏教普及の波は上野国の緑野郡にもおよび、在地の識字階級層である豪族たちにも及んだことが、文献にも残っている。

藤岡市域の窯業生産の特徴は、６世紀から埴輪生産の技術を継承し、平安時代を通じて継続する。

古代律令制における農業生産の基盤である条里制遺構も、中大塚の滝前遺跡(45)、滝下遺跡(44)で一町間隔の溝跡が確認され、９世紀前半までは機能していたことが推測される。

また平安時代最末期天仁元年(1108)に浅間山が大噴火を起こし上野国内に大量の火山軽石、火山灰が降下した。現藤岡市内地域にも大きな災害をもたらした。この復旧に伴い多くの開発領主が形成され、荘園が増加していく。

６．中近世

源頼朝が征夷大将軍として鎌倉に幕府が成立した。鎌倉幕府の成立に伴い上野国内の在地武士団は幕府の御家人化する。上野国は安達氏が守護となり、藤岡市内では高山氏、同じ一族の小林氏が安達氏のもとで勢力を持ち続けた。旧緑埜郡白石村に所在する白石大御堂遺跡(108)は13世紀中頃を中心にした14世紀代まで園地を伴う寺院が検出されている。この寺を建立したのも高山氏か小林氏と考えられ、寺院構造から浄土教の影響をみることができる。15世紀後半には関東管領上杉氏によって鮎川左岸の崖端に位置する平井城(130)を拠点に支配されていく。この時期になると土師食道前遺跡(62)、五町田遺跡(12)、寺前遺跡など各所で火葬墓、土壙墓が作られる。白石大御堂遺跡でも寺院跡の衰退とともに埋葬遺構が増え、上栗須寺前遺跡群(31)で検出された大型居館群の廃絶に伴い、同じように墓地化していくことがわかる。また中大塚遺跡(51)、上栗須寺前遺跡、堀ノ内遺跡群、白石大御堂遺跡がある。これらの遺跡は藤岡台地の北端、中川・笹川流域の低台地、鮎川の河岸段丘上に立地している。これらのことからこの周辺が中世以前から長期にわたり集落が継続していたことが理解できる。

その集落を支えた生産基盤である水田経営も行われていたことがわかる。

第１表　周辺遺跡一覧表

No	遺跡名	所在地	種別	時代	概要	参考文献
1	下栗須津島Ｂ遺跡	藤岡市下栗須	集落跡	奈良・平安	竪穴建物30軒・土坑27基・ピット293基	本報告書
2	中栗須光明Ｂ遺跡	藤岡市中栗須	包蔵地 集落跡		時期不明土坑１基	本報告書
3	下栗須伊勢塚遺跡	藤岡市下栗須字伊勢塚	集落跡	縄文 古墳～平安 中近世	縄文、古墳～飛鳥竪穴建物７軒、奈良・平安時代竪穴建物７軒、中近世	『下栗須伊勢塚遺跡』(財)群馬県埋蔵文化財調査事業団2010
4	大道南Ｂ遺跡	藤岡市下栗須		中近世	中近世土坑43基	『大道南ＩＤ遺跡・大道南Ｂ遺跡』藤岡市教育委員会2008
5	大道南ＩＩＢ遺跡	藤岡市下栗須	集落跡	縄文 奈良・平安	縄文時代竪穴建物１軒、奈良・平安時代掘立柱建物１棟・土坑13基・ピット約1500基(Ｂ掘多)	『大道南ＩＩＢ遺跡』藤岡市教育委員会2001
6	大道南ＩＩＤ遺跡	藤岡市下栗須		古墳 中近世	古墳１基、中近世道１条・ピット493基	『大道南ＩＩＤ遺跡・大道南Ｂ遺跡』藤岡市教育委員会2008
7	稲荷通り遺跡	藤岡市下栗須		縄文 古墳	縄文時代前期・後期包含層、古墳	『年報(８)』藤岡市教育委員会1993
8	円浄遺跡	藤岡市下栗須字円浄	集落跡	縄文～平安	縄文時代中期土坑・後期土器片、古墳時代溝、奈良～平安時代竪穴建物・土坑・溝	『藤岡市史資料編　原始・古代・中世』藤岡市史編さん委員会1993
9	柿久保遺跡	藤岡市下栗須	集落跡	古墳～平安	古墳時代竪穴建物、溝、奈良～平安時代竪穴建物・土坑・ピット、溝	『年報(14)』藤岡市教育委員会1999
10	田島遺跡	藤岡市下栗須	集落跡	旧石器～縄文 古墳	旧石器から縄文時代草創期遺物、縄文時代中期竪穴建物２軒、古墳時代竪穴建物５軒	『Ｂ６中道遺跡、Ｂ７加栗俣戸遺跡、Ｂ８五町田遺跡、Ｂ９田島遺跡、Ｂ10引浄遺跡』藤岡市教育委員会1987
11	神流地区２号城館址	藤岡市下栗須字中内手、字掘之内	城館址		土塁や堀を廻らす屋敷が複数ある。	『神流地区遺構群(Ⅳ)～藤岡市遺跡詳細分布調査報告書一』藤岡市教育委員会1985
12	五町田遺跡	藤岡市下栗須字五町田	沖積地	縄文～古墳	縄文時代後晩期包含層、弥生時代土器片、古墳時代土坑・溝	『Ｂ６中道遺跡、Ｂ７加栗俣戸遺跡、Ｂ８五町田遺跡、Ｂ９田島遺跡、Ｂ10引浄遺跡』藤岡市教育委員会1987
13	温井遺跡	藤岡市岡之郷	集落跡	古墳～平安	古墳時代中期～平安時代竪穴建物・ピット・溝	『温井遺跡』(財)群馬県埋蔵文化財調査事業団1981
14	中道遺跡	藤岡市岡之郷	集落跡	古墳～平安	古墳時代竪穴建物、平安時代以降溝	『Ｂ６中道遺跡、Ｂ７加栗俣戸遺跡、Ｂ８五町田遺跡、Ｂ９田島遺跡、Ｂ10引浄遺跡』藤岡市教育委員会1987
15	加栗俣戸遺跡	藤岡市岡之郷		縄文～平安	縄文時代中期土坑・ピット、古墳時代溝、奈良～平安時代水田址	『Ｂ６中道遺跡、Ｂ７加栗俣戸遺跡、Ｂ８五町田遺跡、Ｂ９田島遺跡、Ｂ10引浄遺跡』藤岡市教育委員会1987
16	岡之台遺跡	藤岡市岡之郷	包蔵地	縄文	縄文時代包含層	『年報(５)』藤岡市教育委員会1990
17	岡之台Ⅱ遺跡	藤岡市岡之郷	集落跡	縄文 古墳～奈良・平安	縄文時代中後期土坑、古墳時代竪穴建物・溝、平安時代竪穴建物・土坑・ピット・溝・鍛冶炉	『年報(３)・(５)・(６)』藤岡市教育委員会1988・1990・1991
18	岡之郷温井遺跡	藤岡市岡之郷		縄文 平安 中近世	平安時代土坑・ピット・溝	『岡之郷温井遺跡』藤岡市教育委員会2000
19	下川前遺跡	藤岡市立石	集落跡	奈良・平安	奈良時代竪穴建物１軒・土坑１基、平安時代竪穴建物５軒、水田址	『Ｃ４小野地区遺跡群発掘調査報告書』藤岡市教育委員会1982
20	沖Ⅱ遺跡	藤岡市立石字沖	集落跡	弥生 古墳 平安 中世	弥生時代中期(水神平系・岩櫛山系)土坑約80基が検出され、そのうち30基に土器が埋設され、６基より火を受けた骨片が出土し、再葬墓と考えられる。玉・石剣・土偶等出土。中世の土坑20基、溝	『Ｃ11沖Ⅱ遺跡』藤岡市教育委員会1986
21	沖遺跡	藤岡市立石字沖	集落跡	平安	平安時代竪穴建物３軒・溝２条・竪穴状遺構１基・ピット120基	『Ｃ４小野地区遺跡群発掘調査報告書』藤岡市教育委員会1982
22	森遺跡	藤岡市森字口無	集落跡	弥生～平安	縄文時代後期包含層、弥生時代土器片、古墳時代竪穴建物、奈良時代竪穴建物、平安時代竪穴建物	『森・中１・中Ⅱ』(財)群馬県埋蔵文化財調査事業団1983
23	滝川遺跡	藤岡市森町字滝川	包蔵地	縄文	沖積微高地縁辺に立地。縄文時代中～後期の包蔵地。	『Ｃ４小野地区遺跡群発掘調査報告書』藤岡市教育委員会1982
24	小野地区水田址遺跡	藤岡市大字中栗須字社宮司	生産址(水田)	縄文 古墳 平安	縄文時代後晩期包含層、古墳時代溝、平安時代溝	『小野地区水田址遺跡(社宮司Ｂ地点)・谷地遺跡Ｆ地点』(財)群馬県埋蔵文化財調査事業団2006
25	谷地遺跡	藤岡市中栗須字谷地	包蔵地	縄文	縄文時代前期・後晩期包含層、縄文時代竪穴建物、配石遺構、埋設土器遺構	『Ｃ７神明北遺跡、Ｃ８谷地遺跡』藤岡市教育委員会1988
26	中栗須滝川Ⅱ遺跡	藤岡市中栗須滝川	集落跡	縄文 平安	縄文時代竪穴建物30軒・列石・配石・土坑、平安時代竪穴建物30軒・墓壙・溝	『中栗須滝川Ⅱ遺跡』藤岡市教育委員会1999
27	神明北遺跡	藤岡市中栗須	包蔵地	縄文	縄文時代中期包蔵地、加曽利ＥⅢ・Ⅳ式期	『Ｃ７神明北遺跡、Ｃ８谷地遺跡』藤岡市教育委員会1988
28	薬師前遺跡	藤岡市中栗須	集落跡	縄文 古墳～飛鳥 奈良	縄文時代中期土坑・ピット、古墳時代竪穴建物・溝・土坑・ピット・掘立柱建物	『年報(９)』藤岡市教育委員会1994

No.	遺跡名	所在地	種別	時代	概要	参考文献
29	郷戸遺跡	藤岡市中栗須	集落跡	奈良 平安	奈良～平安時代竪穴建物・掘立柱建物・土坑・溝	『年報（５）藤岡市教育委員会1990
30	中栗須郎前遺跡(22包蔵地)	藤岡市中栗須 白山190-2	集落跡	古墳～平安	古墳～奈良・平安時代竪穴建物29軒、竪穴状遺構５基、掘立柱建物２棟、溝16条、土坑57基、ピット254基	『中栗須郎前遺跡(22包蔵地)』（公財）群馬県埋蔵文化財調査事業団2020
31	上栗須寺前遺跡群	藤岡市上栗須 字寺前	古墳 集落	縄文 古墳～平安 中近世	縄文時代後期・古墳～平安時代竪穴建物、古墳時代前期円形周溝遺構、中近世溝・土坑、古墳11基は５世紀後半から６世紀代の築造。	『上栗須寺前遺跡群Ⅰ』(財)群馬県埋蔵文化財調査事業団1993　『上栗須寺前遺跡群Ⅱ』(財)群馬県埋蔵文化財調査事業団1994　『上栗須寺前遺跡群Ⅲ』(財)群馬県埋蔵文化財調査事業団1996
32	上栗須遺跡	藤岡市中栗須 白山・寺前	古墳 集落	縄文～近世	縄文時代の土坑・方形周溝墓、古墳、奈良・平安時代の集落	『上栗須遺跡・下大塚遺跡・中大塚遺跡』(財)群馬県埋蔵文化財調査事業団1989
33	上栗須Ａ遺跡	藤岡市中栗須 字大林	集落跡	古墳 平安	古墳～平安時代竪穴建物、掘立柱建物、土坑、ピット、溝、井戸	『上栗須Ａ遺跡』藤岡市教育委員会　有限会社藤岡商業開発2002
34	前原遺跡	藤岡市中栗須	集落跡	奈良・平安	奈良時代竪穴建物、平安時代土坑・溝	『年報（３）』藤岡市教育委員会1988
35	藤岡堀Ⅱ遺跡	藤岡市中栗須	集落跡	奈良・平安	奈良～平安時代竪穴建物、土坑、ピット	『年報（１）』藤岡市教育委員会1985 『藤岡市史資料編　原始・古代・中世』藤岡市史編さん委員会1993
36	藤岡堀Ⅲ遺跡	藤岡市中栗須	集落跡	奈良・平安	奈良～平安時代竪穴建物、土坑、ピット	『藤岡堀Ⅲ遺跡』藤岡市教育委員会2001
37	下大塚遺跡	藤岡市三之久保、東原	集落跡	奈良・平安	奈良～平安時代竪穴建物、布掘を持つ建物址、土坑、溝	『上栗須遺跡・下大塚遺跡・中大塚遺跡』(財)群馬県埋蔵文化財調査事業団1989
38	岡の西遺跡	藤岡市鏑塚	集落跡	平安	平安時代竪穴建物、土坑、墓壙	『藤岡市史資料編　原始・古代・中世』藤岡市史編さん委員会1993
39	原屋敷・原屋敷Ｂ	藤岡市本動堂 字原屋敷	集落跡	古墳 平安 中世	古墳時代竪穴建物、平安時代竪穴建物・製鉄址、土坑・ピット・溝	『市内遺跡Ⅱ』藤岡市教育委員会1994 『年報(10)』藤岡市教育委員会1995
40	稲荷屋敷遺跡	藤岡市本動堂 字稲荷屋敷	集落跡	縄文 平安 中世	縄文時代中期土坑、平安時代竪穴建物、製鉄炉	『湮前Ｃ・稲荷屋敷遺跡』藤岡市教育委員会1997
41	滝下Ｂ遺跡	藤岡市下大塚 字堀田	集落跡	縄文 古墳～平安	縄文時代前期土坑、古墳時代後期竪穴建物、平安時代以降の溝・土坑	『Ｄ27滝下Ｂ遺跡・Ｄ35滝前Ｄ遺跡・Ｄ34道下Ｂ遺跡』藤岡市教育委員会1999
42	新堀遺跡	藤岡市下大塚	集落跡	平安	平安時代竪穴建物	『年報（１）』藤岡市教育委員会1985
43	中大塚城	藤岡市中大塚 字下郷	城館跡	戦国	複郭城跡、本丸の北・西・南の三方を囲む堀と土塁	『藤岡市遺跡詳細分布調査』藤岡市教育委員会1983
44	滝下遺跡	藤岡市中大塚 字滝下	集落跡	縄文 古墳	縄文時代竪穴建物、古墳時代後期竪穴建物、古墳時代中期古墳２基	『湮前・滝下』湮前・滝下遺跡調査会1988
45	湮前遺跡	藤岡市中大塚 字湮前	集落跡	縄文 古墳～平安	古墳時代中期方形周溝墓、古墳時代後期竪穴建物、平安時代竪穴建物	『湮前・滝下』湮前・滝下遺跡調査会1988
46	湮前Ｃ遺跡	藤岡市中大塚 字湮前	集落跡	古墳 平安	古墳時代後期竪穴建物、平安時代畝状遺構	『湮前Ｃ・稲荷屋敷遺跡』藤岡市教育委員会1997
47	湮前Ｂ遺跡	藤岡市中大塚 字湮前		中世	中世土坑を検出	『Ｄ27滝下Ｂ遺跡・Ｄ35滝前Ｄ遺跡・Ｄ34道下Ｂ遺跡』藤岡市教育委員会1999
48	天神塚古墳	藤岡市中大塚 字天神	墳墓	古墳	円墳、人骨出土	『群馬県史資料編』1988
49	平地神社古墳	藤岡市中大塚 字宮前	墳墓	古墳	人骨出土	『藤岡市指定遺跡』昭和43年(1968)
50	中大塚Ｃ遺跡	藤岡市中大塚	集落跡	奈良～平安	奈良時代竪穴建物、奈良～平安時代土坑・ピット・溝	『年報（８）』藤岡市教育委員会1993
51	中大塚遺跡	藤岡市街道、中道他	集落跡	奈良～中世	奈良～平安時代竪穴建物・掘立柱建物・土坑・溝、中世の道	『上栗須遺跡・下大塚遺跡・中大塚遺跡』(財)群馬県埋蔵文化財調査事業団1989
52	中大塚Ａ遺跡	藤岡市中大塚	集落跡	奈良～平安	奈良～平安時代竪穴建物・土坑、Ａs－Ｂ降下以前道路状遺構	『年報（６）』藤岡市教育委員会1991
53	浅間神社古墳	藤岡市高崎道西	墳墓	古墳	円墳。東西43×南北38m、高さ4.5m	『群馬県道跡台帳Ⅱ(西毛編)』1973
54	奥浅間古墳	藤岡市高崎道西	墳墓	古墳	円墳。東西29×南北23m、高さ4.6m	『群馬県道跡台帳Ⅱ(西毛編)』1973
55	株木Ｂ遺跡	藤岡市上戸塚	古墳 集落	縄文 古墳～中世	古墳５基、縄文時代竪穴建物４軒、古墳～平安竪穴建物139軒	『株木Ｂ遺跡』藤岡市教育委員会1991
56	稲荷塚古墳	藤岡市下栗須 字稲荷前	墳墓	古墳	直径20mの円墳。埴文鏡・直刀・滑石製模造品が出土。５世紀前半の築造。	『藤岡市史資料編　原始・古代・中世』藤岡市史編さん委員会1993
57	上戸塚正上古遺跡	藤岡市上戸塚	集落跡	古墳 平安	古墳時代竪穴建物・古墳・周溝墓・溝、平安時代水田址・溝	『上戸塚正上古遺跡』(財)群馬県埋蔵文化財調査事業団1993
58	戸塚神社古墳	藤岡市上戸塚 字熊野	墳墓	古墳	墳丘長53mの前方後円墳。主体部は自然石乱石積の横穴式石室。６世紀後半の築造。	『藤岡市史資料編　原始・古代・中世』藤岡市史編さん委員会1993
59	株木遺跡	藤岡市上戸塚 字株木	集落跡	縄文 古墳末～平安	縄文竪穴建物３軒、古墳～飛鳥竪穴建物１軒、奈良時代竪穴建物７軒、平安時代竪穴建物11軒	『Ｂ４株木遺跡』藤岡市建設部・教育委員会1984
60	蜜荷姫古墳	藤岡市藤岡 461-8	墳墓	古墳	後円部の直径33mの前方後円墳と考えられる。主体部は模様構の横穴式石室。６世紀後半の築造。	『藤岡市史資料編　原始・古代・中世』藤岡市史編さん委員会1993

№	遺跡名	所在地	種別	時代	概要	参考文献
61	諏訪神社古墳	藤岡市藤岡字東裏甲	墳墓	古墳	墳丘長57mの前方後円墳。主体部の横穴式石室は凝灰岩加工石材を積み上げている。６世紀後半の築造。	『藤岡市史資料編　原始・古代・中世』藤岡市史編さん委員会1993 『東京人類学雑誌』群馬大学1910
62	上諏食堂前遺跡	藤岡市小林	集落跡	古墳～平安中世	古墳～平安時代竪穴建物５軒、中世土壙墓多数	『年報（１）』藤岡市教育委員会1985
63	舞塚遺跡	藤岡市小林南	集落跡	古墳～平安	古墳前期～平安時代の集落址を検出。	『Ａ１堀ノ内遺跡群－国道254号線道路改良事業に伴う埋蔵文化財発掘調査報告書－』藤岡市教育委員会1982
64	小林古墳群	藤岡市小林・根岸・木郷	墳墓	古墳	神流川左岸に沿って形成された群集墳。150基以上が確認されている。一部は堀之内遺跡群として調査されている。古墳時代前期の集落・前方後方形を含む方形周溝墓も検出されている。	『藤岡市史資料編　原始・古代・中世』藤岡市史編さん委員会1993
65	ひょうたん塚	藤岡市木郷塚原321	墳墓	古墳	円墳東西28.7×南北20.5、高さ３ｍ	『群馬県遺跡台帳Ⅱ（西毛編）』1973
66	塚原遺跡	藤岡市木郷	集落跡	縄文 古墳	縄文時代前期上坑、古墳時代前期竪穴建物５軒、掘立柱建物２棟、井戸、溝等検出。	『Ａ１堀ノ内遺跡群－国道254号線道路改良事業に伴う埋蔵文化財発掘調査報告書－』藤岡市教育委員会1982
67	本郷尺地遺跡	藤岡市本郷尺地	生産地	縄文 古墳	縄文時代遺物包含層、上坑群、古墳時代前期遺物包含層・溝	『本郷尺地遺跡』(財)群馬県埋蔵文化財調査事業団1987
68	一本松遺跡	藤岡市外之平	集落跡	縄文～古墳	南に突出する舌状台地状。土師器・須恵器	『群馬県遺跡台帳Ⅱ（西毛編）』1973
69	山間遺跡	藤岡市藤岡字山間	包蔵地	縄文 平安	縄文時代後期竪穴建物、包蔵地、水田址	『Ａ２藤岡北山遺跡、Ａ３山間遺跡、Ａ６白塩道南遺跡』藤岡市教育委員会1987
70	藤岡北山遺跡	藤岡市藤岡字北山	集落跡	旧石器～平安	竪穴建物４軒	『Ａ２藤岡北山遺跡、Ａ３山間遺跡、Ａ６白塩道南遺跡』藤岡市教育委員会1987
71	藤岡北山Ｂ遺跡	藤岡市藤岡字北山	包蔵地 集落	旧石器～平安	竪穴建物20軒、土坑１基、墓壙32基、ピット	『藤岡北山Ｂ遺跡』藤岡市教育委員会1995
72	白塩道南遺跡	藤岡市山崎		平安 中世	平安時代大溝・土坑、中世土壙墓	『Ａ２藤岡北山遺跡、Ａ３山間遺跡、Ａ６白塩道南遺跡』藤岡市教育委員会1987
73	本郷二子山古墳	藤岡市本郷字塚原	墳墓	古墳	墳丘長33mの前方後円墳。主体部は不明。墳輪が採集される。６世紀後半の築造。	『藤岡市史資料編　原始・古代・中世』藤岡市史編さん委員会1993
74	本郷山根遺跡	藤岡市本郷山根	集落跡	古墳～平安	竪穴建物26軒、掘立柱建物１棟、溝３条、土坑10基	『本郷山根遺跡』(財)群馬県埋蔵文化財調査事業団1989
75	本郷埴輪窯跡	藤岡市本郷字塚原	生産址	古墳	神流川左岸の河岸段丘崖の傾斜面を利用して構築されている。２基の窯跡が調査されている。灰原部分は宮下１遺跡他として発掘調査が実施されている。	『藤岡市史資料編　原始・古代・中世』藤岡市史編さん委員会1993 『藤岡市東部地区遺跡群Ⅲ』藤岡市教育委員会1991
76	別所堂山古墳	藤岡市本郷字堂山	墳墓	古墳	墳丘長34mの前方後円墳。主体部は凝灰岩の加工石材を積む。６世紀後半の築造。	『藤岡市史資料編　原始・古代・中世』藤岡市史編さん委員会1993
77	堂山古墳かね塚	藤岡市本郷別所	墳墓	古墳	円墳　29.4×18×３ｍ	『群馬県遺跡台帳Ⅱ（西毛編）』1973
78	神田神明Ｂ遺跡	藤岡市神田字能都寺	集落跡	古墳～中世	竪穴建物11軒、土坑５基、溝１条	『神田神明Ｂ遺跡』藤岡市教育委員会2017
79	川除屋敷裏遺跡	藤岡市字川除	集落跡	古墳～平安	竪穴建物41軒、竪穴状遺構３基、溝６条、土坑・ピット147基	『川除屋敷裏遺跡・神田丸沢遺跡・神田巳谷戸遺跡・神田池田遺跡・神田神明遺跡・神田巳谷戸Ｂ遺跡』藤岡市教育委員会2012
80	森泉遺跡	藤岡市森字泉	集落跡	弥生～平安 近世	弥生包蔵地、古墳時代竪穴建物、近世用水路	『藤岡市遺跡詳細分布図Ⅰ小野地区』藤岡市教育委員会1982
81	中沖遺跡	藤岡市中町中沖	包蔵地	弥生 平安	弥生時代墓、平安時代竪穴建物	『藤岡市遺跡分布図(2009版)』藤岡市教育委員会2009
82	中１遺跡	藤岡市中町中沖	集落跡	古墳～平安	平安時代以降掘立柱建物、土坑、配石土坑、溝、井戸	『森・中１・中Ⅱ』(財)群馬県埋蔵文化財調査事業団1983
83	社宮司遺跡	藤岡市中町社宮司	集落跡	平安	平安時代竪穴建物他	『年報（１）』藤岡市教育委員会1985
84	中Ⅱ遺跡	藤岡市中字中西	包蔵地 墓跡	奈良～近世	縄文時代後晩期土器片、古墳～奈良時代溝、平安時代大掘墓・掘立柱建物	『森・中１・中Ⅱ』(財)群馬県埋蔵文化財調査事業団1983
85	中堤添遺跡	藤岡市中	集落跡	奈良 平安	奈良～平安時代竪穴建物・溝・土坑	『年報（８）』藤岡市教育委員会1993
86	中城	藤岡市中	城館		全体規模東西170ｍ、南北270ｍ。内郭一辺70ｍ規模。小野里氏など地侍の居居という。	『藤岡市史資料編　原始・古代・中世』藤岡市史編さん委員会1993
87	栗師裏遺跡	藤岡市上栗須	集落跡	縄文 平安	縄文時代前期上坑、後期竪穴建物・配石・集石・土坑、平安時代水田址・溝	『小野西部地区遺跡群発掘調査告書』藤岡市教育委員会1990 『藤岡市史資料編　原始・古代・中世』藤岡市史編さん委員会1993
88	大明神遺跡	藤岡市篠塚	集落跡	平安	平安時代竪穴建物・溝	『藤岡市遺跡詳細分布調査Ⅱ美土里地区』藤岡市教育委員会1983
89	西原遺跡	藤岡市篠塚字西原	集落跡	平安	平安時代竪穴建物を検出。	『藤岡市遺跡詳細分布調査Ⅱ美土里地区』藤岡市教育委員会1983
90	下木戸遺跡	藤岡市木勅堂	集落跡	奈良～平安	奈良時代竪穴建物、平安時代竪穴建物・掘立柱建物・土坑・溝	『年報（９）』藤岡市教育委員会1994
91	北原遺跡	藤岡市下大塚字北原	集落跡	奈良～平安	奈良～平安時代竪穴建物、土坑	『藤岡市遺跡詳細分布調査Ⅱ美土里地区』藤岡市教育委員会1983
92	木勅堂東遺跡	藤岡市木勅堂	集落跡	古墳～平安	古墳～平安時代竪穴建物・溝・ピット	『年報(18)』藤岡市教育委員会2003

№	遺跡名	所在地	種別	時代	概要	参考文献
93	伊勢塚古墳	藤岡市上落合字岡	墳墓	古墳	直径28mの円墳。主体部は模様積の横穴式石室。６世紀後半から末の築造。	『伊勢塚古墳・十二天塚古墳範囲確認調査報告書Ⅲ』藤岡市教育委員会1988
94	上落合猿田遺跡	藤岡市上落合字猿田		縄文 古墳	縄文時代後期上坑、古墳１基を検出。	『市内遺跡Ⅰ』藤岡市教育委員会1993
95	七輿山古墳	藤岡市上落合字七輿	墳墓	古墳	墳丘長146mの前方後円墳。中堤をはさみ二重の周堀が巡る。６世紀前半の築造。	『藤岡市史資料編　原始・古代・中世』藤岡市史編さん委員会1993 『七輿山古墳範囲確認調査報告書Ⅴ・Ⅵ・Ⅶ』藤岡市教育委員会1990・1991・1992 『七輿山古墳』（財）群馬県埋蔵文化財調査事業団2010
96	平井地区１号墳	藤岡市三ツ木字東原	墳墓	古墳	直径30mの円墳。主体部は凝灰岩の加工石材を積み上げた横穴式石室。単鳳環頭大刀、銀象嵌円頭大刀他の副葬品を出土。６世紀後半の築造。	『平井地区１号墳範囲確認調査報告書Ⅵ』藤岡市教育委員会1992
97	皇子塚古墳	藤岡市三ツ木字東原	墳墓	古墳	直径30mの円墳。主体部は凝灰岩の加工石材を積み上げた複室構造の横穴式石室。単鳳環頭大刀柄頭他の副葬品を出土。６世紀後半の築造。	『皇子塚古墳範囲確認調査報告書Ⅳ』藤岡市教育委員会1989
98	三ツ木東原遺跡	藤岡市三ツ木字東原	古墳 集落	古墳	古墳時代竪穴建物、７世紀代の円墳５基を検出。	『三ツ木東原遺跡』藤岡市教育委員会2008
99	白石北原遺跡	藤岡市白石字北原	集落跡	縄文 平安 中世	縄文時代草創期尖頭器、縄文時代中・後期竪穴建物10軒以上、平安時代掘立柱建物、中世の溝・建物跡	『藤岡市史資料編　原始・古代・中世』藤岡市史編さん委員会1993
100	十二天塚古墳	藤岡市白石字稲荷原	墳墓	古墳	長軸36.8m、短軸26.8mの方墳。主体部は礫槨と推定される。５世紀前半の築造。	『伊勢塚古墳・十二天塚古墳範囲確認調査報告書Ⅲ』藤岡市教育委員会1988
101	猿田墳輪窯跡（猿田Ⅱ）	藤岡市白石字猿田	生産址	古墳	七輿山古墳の東方に位置する。古墳時代後期埴輪窯４基・灰原・土坑群	『猿田Ⅱ遺跡の調査』志村哲・山田俊輔他『国立歴史民俗博物館研究報告』120集　国立歴史民俗博物館2004
102	白石稲荷山古墳	藤岡市白石字稲荷原	墳墓	古墳	墳丘長約140mの前方後円墳。主体部に２基の礫槨を有する。５世紀前半の築造。	『白石稲荷山古墳範囲確認調査報告書Ⅰ・Ⅱ』藤岡市教育委員会1986・1987
103	猿田遺跡	藤岡市白石字猿田	古墳 集落	縄文 古墳	縄文時代前・中期の竪穴建物、古墳時代中期の竪穴建物と古墳３基を検出。	『藤岡市史資料編　原始・古代・中世』藤岡市史編さん委員会1993
104	江原塚古墳	藤岡市白石、滝甲	墳墓	古墳	円墳。26×22×３m、玄室長４m、幅２m	
105	堀越塚古墳	藤岡市白石字滝	墳墓	古墳	直径15mの円墳とされる。主体部は模様積の横穴式石室。６世紀後半の築造。	『藤岡市史資料編　原始・古代・中世』藤岡市史編さん委員会1993
106	喜蔵塚古墳	藤岡市白石字中郷	墳墓	古墳	直径約25mの円墳あるいは方墳と考えられている。凝灰岩の加工石材を使用した截石切組積の横穴式石室を有する。７世紀後半の築造。	『藤岡市史資料編　原始・古代・中世』藤岡市史編さん委員会1993
107	白石前原遺跡	藤岡市白石字前原	生産址	近世	近世窯址を検出。	『Ｆ30緑埜押出シＢ遺跡』藤岡市教育委員会2001
108	白石大御堂遺跡	藤岡市白石字大御堂	寺院址	平安～中世	13世紀中頃創建の寺院。竪穴建物２軒、掘立柱建物21棟、溝22条、墓跡31基、土坑７基他	『白石大御堂遺跡』（財）群馬県埋蔵文化財調査事業団1991
109	薬師原遺跡	藤岡市緑埜字薬師原	集落跡	縄文 古墳 中世	縄文時代中期竪穴建物、縄文時代中・後期土坑、古墳時代中期竪穴建物・円墳２基、中世掘立柱建物址・ピット列・溝状遺構	『Ｆ９薬師原遺跡遺跡』藤岡市教育委員会1985
110	白石根岸遺跡	藤岡市白石字根岸	集落跡	縄文 奈良・平安	縄文時代前期竪穴建物、奈良・平安時代竪穴建物、浅間Ｂ軽石下水田を検出。	『多比良平野遺跡　白石根岸遺跡』（財）群馬県埋蔵文化財調査事業団1994
111	黒熊栗崎遺跡	高崎市吉井町栗崎・平地	集落跡	縄文 弥生 奈良・平安 近世	鏑川右岸の高位段丘面上に位置する。 縄文～平安時代の竪穴建物を検出。	『黒熊栗崎遺跡』（財）群馬県埋蔵文化財調査事業団1995
112	黒熊八幡遺跡	高崎市吉井町八幡・徳山	集落跡	縄文 奈良～平安	鏑川右岸の中位・高位段丘面上に位置する。 縄文・弥生・平安時代の竪穴建物を検出。	『黒熊八幡遺跡』（財）群馬県埋蔵文化財調査事業団1996
113	緑埜水押遺跡	藤岡市緑埜字水押	集落跡	縄文 弥生～平安	鮎川左岸の沖積地。縄文時代中期土坑、弥生時代中期土器片、古墳時代中期竪穴建物３軒、古墳～平安時代土坑・ピット多数	『Ｆ２緑埜地区遺跡群Ⅰ』藤岡市教育委員会1986
114	鍛冶谷戸遺跡	藤岡市緑埜字鍛冶谷戸		縄文	鮎川左岸の小規模な段丘面上。縄文時代後期配石土坑等20数基出土	『Ｆ２緑埜地区遺跡群Ⅰ』藤岡市教育委員会1986
115	シモ田遺跡	藤岡市緑埜字シモ田		縄文	鮎川左岸の沖積地。縄文時代晩期前半の住居址土坑を検出。	『Ｆ２緑埜地区遺跡群Ⅰ』藤岡市教育委員会1986
116	緑埜中郷遺跡	藤岡市緑埜字中郷		縄文	鮎川左岸の沖積台地。包含層・土坑４基	『Ｆ２緑埜地区遺跡群Ⅰ』藤岡市教育委員会1986
117	緑埜上郷遺跡	藤岡市緑埜字上郷	生産址	旧石器 縄文 弥生 古墳～平安 江戸	鮎川左岸の沖積台地上。縄文～弥生時代土器、古墳時代中期から後期竪穴建物26軒、平安時代までの竪穴建物、江戸時代屋敷に伴う掘り・排水溝・県境状遺構。斉藤代官屋敷跡、水田	『Ｆ２緑埜地区遺跡群Ⅰ』藤岡市教育委員会1986 『緑埜遺跡群、緑埜上郷遺跡、竹沼遺跡』（財）群馬県埋蔵文化財調査事業団1997
118	中里遺跡	藤岡市緑埜	集落跡	奈良～平安	鮎川左岸の沖積台地上。奈良時代初頭竪穴建物、平安時代前期消失竪穴建物址	『Ｆ２緑埜地区遺跡群Ⅰ』藤岡市教育委員会1986

№	遺跡名	所在地	種別	時代	概要	参考文献
119	五領遺跡	藤岡市緑埜字五領	包蔵地	縄文	鮎川左岸。縄文時代前期包含層	『Ｆ２緑埜地区遺跡群Ⅰ』藤岡市教育委員会 1986
120	緑埜鳥遺跡	藤岡市西平井字鳥	生産址	平安 古墳	鮎川左岸の沖積台地上。縄文時代喚期土器、古墳時代竪穴建物１軒・ピット	『Ｆ２緑埜地区遺跡群Ⅰ』藤岡市教育委員会 1986
121	竹沼遺跡	藤岡市緑埜字久保、西平井	集落跡	旧石器～縄文 弥生～平安	旧石器末端の石器、縄文時代中期・弥生時代末期（赤井戸系）・古墳時代後期・平安時代竪穴建物	『Ｆ１武沼遺跡』藤岡市教育委員会1978 『緑埜遺跡群、緑埜上郷遺跡、竹沼遺跡』（財）群馬県埋蔵文化財調査事業団1997
122	大工ヶ谷遺跡	藤岡市緑埜字大工ヶ谷戸	集落跡	縄文 奈良・平安 近世	鮎川左岸の沖積台地上。縄文時代前期土坑、奈良・平安時代竪穴建物９軒、近世以降と推定される溝状遺構（神社関連遺構）を検出。	『Ｆ２緑埜地区遺跡群Ⅰ』藤岡市教育委員会 1986
123	西平井鳥遺跡	藤岡市西平井	集落跡	古墳～中世	古墳～平安時代竪穴建物、中世竪穴状遺構・墓壙・暗渠	『年報（７）』藤岡市教育委員会1992
124	西平井天神遺跡	藤岡市西平井		中世	中世石組み井戸跡	『年報（７）』藤岡市教育委員会1992
125	西平井八幡遺跡	藤岡市西平井	集落跡	古墳 奈良・平安 中世	須恵器窯跡２基、平安時代の竪穴建物	『年報（７）』藤岡市教育委員会1992
126	西平井久保出代遺跡	藤岡市西平井字久保出代	集落跡	縄文 古墳～平安 近世	鮎川左岸段丘上。縄文時代前期竪穴建物１軒、中期土坑、古墳～平安時代竪穴建物・窯跡、近世道状遺構。	石守　晃『飛石砦跡東平井塚間・宮正前・上井下遺跡西平井久保出代遺跡』（財）群馬県埋蔵文化財調査事業団1994 『年報12』（財）群馬県埋蔵文化財調査事業団1993
127	飛石Ａ遺跡	藤岡市東平井字飛石		縄文 古墳	縄文時代中期土坑・配石状遺構、古墳３基	『藤岡市遺跡詳細分布調査(Ⅵ)』藤岡市教育委員会1988
128	東平井塚間遺跡	藤岡市東平井	墳墓	縄文 古墳 中・近世	縄文時代中後期古墳、古墳周堀、飛石の砦、近世道状遺構	『年報９・11』（財）群馬県埋蔵文化財調査事業団1990・1992 『飛石砦跡東平井塚間・宮正前・上井下遺跡西平井久保出代遺跡』（財）群馬県埋蔵文化財調査事業団1994
129	金山瓦窯跡	藤岡市金井	生産址	奈良	トンネル式登窯３基確認。上野国分寺瓦を生産。	『群馬県史資料編』２　群馬県史編纂委員会 1986
130	平井城跡	藤岡市西平井	城館址	中世	鮎川左岸の段丘上に本丸が築かれ、現在の西平井の集落が城域と考えられる。関東管領山内上杉氏の居城で、永享10年(1438)に築城され、天文21（1552)焼失し落城。	山崎　一『群馬県古城塁址の研究』下巻　群馬県文化事業振興会1978 『藤岡市遺跡詳細分布調査(Ⅲ)　一平井地区―』藤岡市教育委員会1984
131	東平井古墳群 川破地区194～196号古墳	藤岡市東平井	墳墓	古墳	６世紀後半から７世紀にかけて形成された群集墳。時沢・飛石・塚間・川破の４支群からなり、300基以上が確認されている。	『藤岡市史資料編　原始・古代・中世』藤岡市史編さん委員会1993
132	富士井戸ⅡＣ遺跡	藤岡市東平井字富士井戸	集落跡 包蔵地	縄文～近世	竪穴建物15軒、竪穴状遺構３基、集石土坑、土坑、ピット	『富士井戸Ⅱ(Ｃ遺跡)』藤岡市教育委員会2012
133	東平井宮正前遺跡	藤岡市東平井字宮正前・猿川	集落跡	奈良・平安 中・近世	藤岡台地の西縁付近に位置する。奈良・平安時代の竪穴建物５軒、中世井戸２基、近世畠・土坑・ピット・火葬跡・溝状遺構他	『飛石砦跡東平井塚間・宮正前・上井下遺跡西平井久保出代遺跡』（財）群馬県埋蔵文化財調査事業団1994 『Ｆ14藤岡平地区遺跡群』藤岡市教育委員会 1995
134	三本木中道東遺跡	藤岡市三本木	集落跡	古墳 平安	古墳時代後期・平安時代の集落	『東京電力中東京幹線一部増強に伴う埋蔵文化財発掘調査報告書』藤岡市教育委員会2004
135	倉谷戸Ｂ遺跡	藤岡市矢場字倉谷戸	集落跡	奈良・平安	竪穴建物14軒、井戸２基、溝	『矢場神明遺跡・倉谷戸Ｂ遺跡・矢場田中遺跡・松ノ木遺跡・道上Ｄ遺跡』藤岡市教育委員会 2008
136	倉谷戸遺跡	藤岡市矢場字倉谷戸	集落跡	縄文～近世	竪穴建物17軒、土坑、井戸、土壙墓、溝状遺構、ピット	『八王子遺跡・打越遺跡・倉谷戸遺跡・三本木清水Ⅱ遺跡・八王子下遺跡・赤坂遺跡』藤岡市教育委員会1999
137	矢場三ッ橋Ⅱ遺跡	藤岡市矢場	集落跡	古墳～中世	竪穴建物67軒、掘立柱建物、井戸、土坑	『矢場三ッ橋Ⅱ遺跡』（財）群馬県埋蔵文化財調査事業団2012
138	道上Ｄ遺跡	藤岡市矢場字道上	集落跡	古墳～平安	溝10条、土坑、ピット	『矢場神明遺跡・倉谷戸Ｂ遺跡・矢場田中遺跡・松ノ木遺跡・道上Ｄ遺跡』藤岡市教育委員会 2008
139	松ノ木田遺跡	藤岡市矢場字松ノ木田	集落跡	奈良・平安	竪穴建物81軒、井戸８基、溝14条	『矢場神明遺跡・倉谷戸Ｂ遺跡・矢場田中遺跡・松ノ木遺跡・道上Ｄ遺跡』藤岡市教育委員会 2008
140	矢場田中遺跡	藤岡市矢場字田中	集落跡	平安	竪穴建物204軒、竪穴状遺構１基、溝63条、井戸７基、土坑37基	『矢場神明遺跡・倉谷戸Ｂ遺跡・矢場田中遺跡・松ノ木遺跡・道上Ｄ遺跡』藤岡市教育委員会 2008
141	常岡城跡	藤岡市神田字城腰	城館址	戦国	菱形の丘城、土塁、腰曲輪	山崎一『群馬県古城塁址の研究』下巻　群馬県文化事業振興会1978
142	神田池田遺跡	藤岡市字神田	集落跡	平安	竪穴建物５軒、溝９条、土坑・ピット83基、土師器、須恵器、灰釉陶器"油・油"「真」の刻書土器他	『川除屋敷裏遺跡・神田丸沢遺跡・神田丸谷戸遺跡・神田池田遺跡・神田神明遺跡・神田丸谷戸Ｂ遺跡』藤岡市教育委員会2012

№　遺跡名	所在地	種別	時代	概要	参考文献
143　神田丸沢遺跡	藤岡市字神田	集落跡	古墳～近世	竪穴建物15軒、竪穴状遺構２基、掘立柱建物２棟、井戸２基、ピット列１条、土坑・ピット287基、屋敷跡、畠、墨書土器、土師器、須恵器、灰釉陶器	『川除屋敷裏遺跡・神田丸沢遺跡・神田巳入谷戸遺跡・神田出田遺跡・神田神明遺跡・神田巳入谷戸Ｂ遺跡』藤岡市教育委員会2012
144　矢場前原遺跡	藤岡市矢場字前原	包蔵地 集落跡	旧石器～中世	竪穴建物203軒、竪穴状遺構７基、掘立柱建物６棟、柵列状遺構６条、溝21条、土坑125基、ピット662基	『矢場前原遺跡』藤岡市教育委員会2006
145　矢場富士山遺跡	藤岡市矢場	集落跡	古墳 平安	古墳時代後期・平安時代の集落	「東京電力中東京幹線一部増強に伴う埋蔵文化財発掘調査報告書」藤岡市教育委員会2004
146　神田宿遺跡	藤岡市神田字能源寺	包蔵地	縄文 平安	縄文時代・平安時代包含層	「東京電力中東京幹線一部増強に伴う埋蔵文化財発掘調査報告書」藤岡市教育委員会2004
147　高橋塚古墳	藤岡市神田字塚間	墳墓	古墳	墳丘長24mの前方後円墳。主体部は凝灰質砂岩使用の横穴式石室。６世紀後半の築造。	『藤岡市史資料編　原始・古代・中世』藤岡市史編さん委員会1993
148　三本木清水遺跡	藤岡市三ツ木字清水	墳墓	古墳	古墳	『Ｅ14保美地区遺跡群』藤岡市教育委員会1994
149　南大谷遺跡	藤岡市神田保美南大谷	集落跡	縄文	縄文時代早期上器、前期集落。	『群馬県 文化財情報 web 版』群馬県教育委員会
150　平塚台遺跡	藤岡市神田保美平塚台	集落跡	縄文	縄文時代中期の集落。	『群馬県 文化財情報 web 版』群馬県教育委員会
151　八王子遺跡	藤岡市神田保美八王子	集落跡	旧石器 縄文 平安	旧石器時代・縄文時代・平安時代集落。	『八王子遺跡・打越遺跡・倉谷戸遺跡・三本木清水Ⅱ遺跡・八王子下遺跡・赤坂遺跡』藤岡市教育委員会1999
152　赤坂遺跡	藤岡市浄法寺赤坂	集落跡	平安	平安時代集落。	『八王子遺跡・打越遺跡・倉谷戸遺跡・三本木清水Ⅱ遺跡・八王子下遺跡・赤坂遺跡』藤岡市教育委員会1999
153　緑野教寺跡	藤岡市浄法寺	寺院跡	平安	平安時代寺院。	『鬼石町誌』鬼石町誌編さん委員会1984
154　塚ノ本遺跡	藤岡市浄法寺塚ノ本	集落跡	縄文 平安	縄文時代中期集落、平安時代の瓶脚鋳型出土。	『群馬県鬼石町赤坂遺跡・塚ノ本遺跡・塚ノ本Ⅱ遺跡・野栗遺跡・野栗Ⅱ遺跡』鬼石町教育委員会2004
155　塚ノ本Ⅱ遺跡	藤岡市浄法寺塚ノ本	包蔵地	縄文	縄文時代中期包含層。	『群馬県鬼石町赤坂遺跡・塚ノ本遺跡・塚ノ本Ⅱ遺跡・野栗遺跡・野栗Ⅱ遺跡』鬼石町教育委員会2004
156　三ツ山城跡（根小屋）	藤岡市浄法寺世平	城館址	中世	16世紀の城館址。	『群馬県 文化財情報 web 版』群馬県教育委員会
157　字塩遺跡	藤岡市浄法寺塩	散布地	縄文	縄文時代遺物散布地。	『群馬県 文化財情報 web 版』群馬県教育委員会
158　八塩遺跡	藤岡市浄法寺畑中	集落跡	縄文	縄文時代後期集落、後期敷石住居を検出。	『群馬県 文化財情報 web 版』群馬県教育委員会

第３節　発掘調査区の基本土層

下栗須津島B遺跡(27包蔵地)・中栗須光明B遺跡(22包蔵地)は、第２章第１節の記載した通り鮎川と神流川に挟まれた沖積台地上にある。そして遺跡はその台地の北端に位置する。このため遺跡地は常に川の浸食や水没などを受けていることがわかる。

特にローム面の砂質土、小礫が混入している。このため藤岡の地は良質の粘土が取れることでも有名である。古代ではその粘土を使い埴輪や須恵器を生産されてきた歴史がある。

また遺跡地は旧道路があり、民家や建物が立ち並び、攪乱が多く、畑地であった部分もある。このため群馬の特徴である浅間山や榛名山の噴出火山灰、火山軽石等の堆積も２次堆積が多く、調査地が畑地部分では耕作土の攪乱で混じりあっている。今回の調査で明確に確認できた軽石は As-A の２次堆積がほとんどである。

ローム土の堆積も同様で、砂質土や小礫がローム土中に確認されている。このため旧地表面の確認や同レベルでの比較対象も意味がなく各調査区の壁断面をそのまま掲載した。図の縮尺は大小あるため同じ掲載規模にするため縮尺が異なっている。

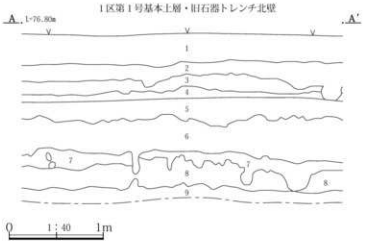

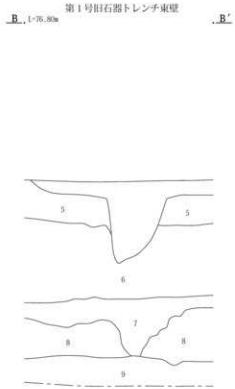

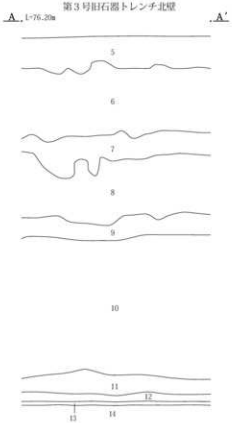

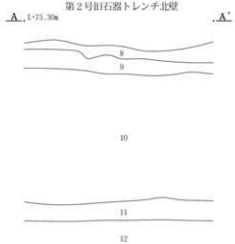

１区１号トレンチ基本土層・１～４号旧石器トレンチ

1．表土
2．褐色土(10YR4/3)　白色軽石含む。
3．暗褐色土(10YR4/3)　ローム粒微量含む。
4．褐色土(10YR4/6)　ローム漸移層。
5．褐色土(10YR4/6)　As-YPブロック含む。
6．黄褐色土(10YR5/6)　白色軽石含む。
7．明黄褐色土(10YR6/8)　As-BP白色軽石少量含む。
8．明黄褐色土(10YR4/2)　As-BP含む砂質土。
9．にぶい黄橙(10YR7/4)　粘性土。
10．黄灰色火山灰土　藤岡粘土相当灰白色粘土ブロック混じる。
11．黄灰色火山灰土　オレンジ色の軽石多量含む。
12．にぶい黄橙色軽石含む。
13．黄白色砂質土。
14．暗褐色粘土層。

0　1:20　50cm

第４図　１区１号基本土層・旧石器トレンチ北壁、１～３号旧石器トレンチ

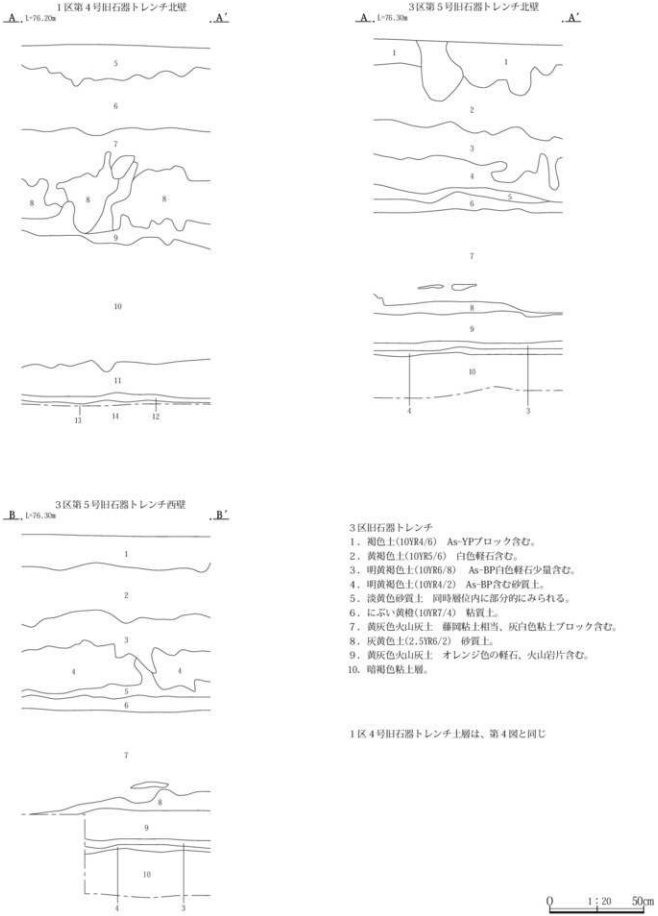

3区旧石器トレンチ
1．褐色土(10YR4/6)　As-YPブロック含む。
2．黄褐色土(10YR5/6)　白色軽石含む。
3．明黄褐色土(10YR6/8)　As-BP白色軽石少量含む。
4．明黄褐色土(10YR4/2)　As-BP含む砂質土。
5．淡黄色砂質土　同時層位内に部分的にみられる。
6．にぶい黄橙(10YR7/4)　粘質土。
7．黄灰色火山灰土　藤岡粘土相当、灰白色粘土ブロック含む。
8．灰黄色土(2.5YR6/2)　砂質土。
9．黄灰色火山灰土　オレンジ色の軽石、火山岩片含む。
10．暗褐色粘土層。

１区４号旧石器トレンチ土層は、第４図と同じ

0　1:20　50cm

第５図　１区４号・３区５号旧石器トレンチ

６区基本土層西壁

A L=77.00m　　A′

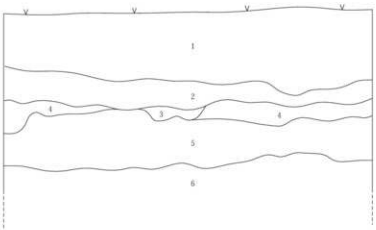

６区基本土層西壁
1．表土(砕石)
2．褐灰色土(10YR4/1)　As-A混土。
3．灰黄褐色土(10YR4/2)　As-A少量含む。
4．暗褐色土(10YR3/3)　白色軽石、粘土ブロック少量含む。
5．黒褐色土(10YR3/1)　細粒白色軽石、橙色粒含む。
6．にぶい黄褐色土(10YR5/4)　ローム粒、ロームブロック含む。

７区基本土層東壁

A L=77.70m　　A′

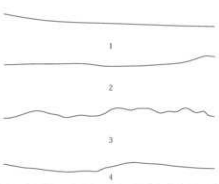

７区基本土層東壁
1．表土(砕石)
2．褐灰色土(10YR5/1)　白色軽石含む。
3．黒褐色土(10YR3/1)　白色軽石多量含む。
4．にぶい黄褐色土(10YR5/3)　白色軽石、黒褐色土ブロック含む。

0　1:20　50cm

第６図　６区基本土層西壁、７区基本土層東壁

７区基本土層南壁

A　L=77.00m　　A′

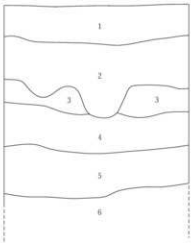

７区基本土層南壁
１．盛土
２．褐灰色土(10YR4/1)　As-A混土。
３．暗褐色土(10YR3/3)　細粒白色軽石、橙色土ブロック少量含む。
４．黒褐色土(10YR3/1)　細粒白色軽石微量、橙色粒含む。
５．にぶい黄褐色土(10YR5/4)　ローム粒、ロームブロック含む。
６．黄橙色土(地山ローム層)

７区基本土層北壁

A　L=77.50m　　A′

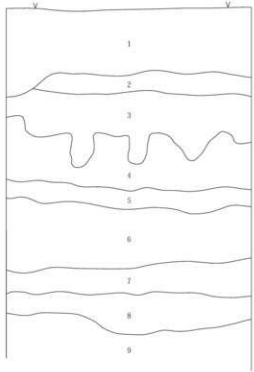

７区基本土層北壁
１．表土
２．にぶい黄褐色土(10YR5/3)　砂粒多量に含む。(近現代耕作土)
３．黄褐色土(10YR5/8)　As-A、軽石２次堆積層。(近現代耕作土)
４．黄褐色土(10YR5/8)　２次堆積As-A、景石多量含む。(近現代耕作土)
５．褐色土(10YR4/4)
６．明黄褐色土(10YR6/8)　黄褐色ブロック含む。
７．褐色土(10YR4/6)　明赤褐色粒、黄橙色粒含む。
８．黄褐色土(10YR8/6)　細粒白色軽石含む。
９．浅橙色粒(10YR8/3)　褐色土ブロック、黄橙色粒含む。

８区基本土層西壁

A　L=76.70m　　A′

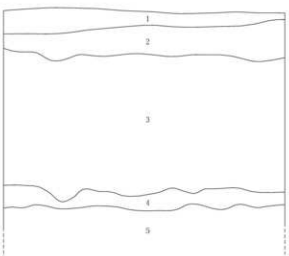

８区基本土層西壁
１．盛土
２．明黄褐色土(10YR6/6)　白色軽石多量含む。
３．黒褐色土(10YR3/1)　白色軽石微量、橙色粒含む。
４．にぶい黄褐色土(10YR5/4)ローム粒、ロームブロック含む。
５．黄褐色土(10YR8/8)　地山ローム層。

0　1:20　50cm

第７図　７区基本土層南壁・北壁、８区基本土層西壁

８区旧石器トレンチ東壁

A　L=77.00m　　A'

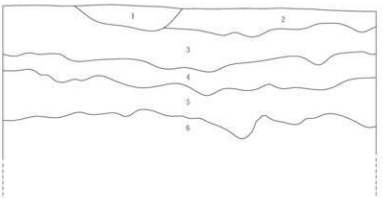

８区旧石器トレンチ東壁
1．にぶい黄褐色土(10YR5/4)　ローム粒、ロームブロック含む。ローム漸移層。
2．黄橙色度(10YR8/8)
3．明黄褐色土(10YR7/6)
4．明黄褐色土(10YR6 /6)　橙色細粒、黄橙色粒ブロック状に含む。
5．黄褐色土(10YR5/8)　橙色細粒、黄橙色粒ブロック状に含む。
6．にぶい黄橙色土(10YR7/4)　黄橙色粒微量含む。

0　1：20　50cm

９区基本土層・旧石器トレンチ

A　L=76.50m　　A'

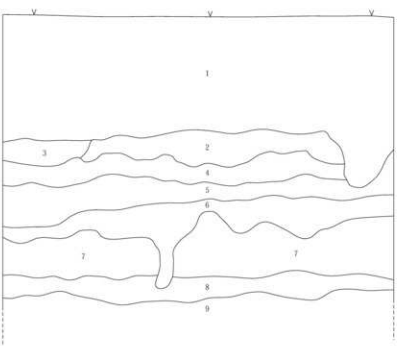

９区基本土層・旧石器トレンチ
1．表土(盛土)
2．黄橙色土(10YR8/8)　橙色細粒多量含む。
3．黄橙色土(10YR8/8)　白色細粒軽石少量含む。
4．黄橙色土(10YR8/8)　白色細粒軽石含む。
5．明黄褐色土(10YR7/6)　黄橙色細粒微量含む。
6．明黄褐色土(10YR6/6)
7．黄橙色土(10YR8/4)　鉄分凝縮粒、小礫含む。
8．浅黄橙色土(10YR8/4)　鉄分凝縮粒少量含む。
9．黄橙色土(10YR7/6)　小礫微量含む。

0　1：40　1m

第８図　８区旧石器トレンチ東壁、９区基本土層・旧石器トレンチ

10区基本土層

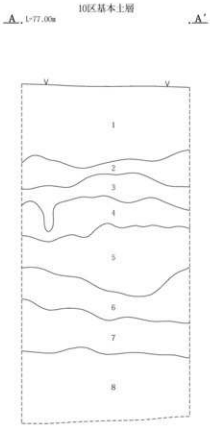

10区基本土層
1．旧表土(盛土)
2．暗褐色土(10YR3/3)　ローム粒、ロームブロック含む。
3．にぶい黄褐色土(10YR5/4)　ローム粒主体土。
4．明黄褐色ローム(10YR6/6)　灰黄褐色粒少量含む。
5．明黄褐色ローム(10YR6/6)　灰黄褐色粒微量含む。
6．明黄褐色ローム(10YR6/6)
7．にぶい黄褐色ローム(10YR5/4)
8．にぶい黄褐色ローム(10YR4/3)

11区基本土層

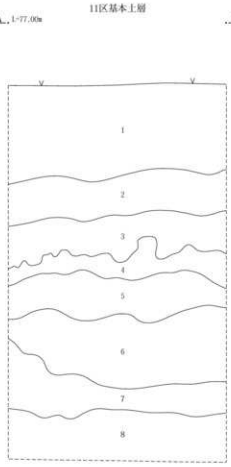

11区基本土層
1．旧表土(盛土)
2．暗褐色土(10YR3/3)　ローム粒、ロームブロック含む。
3．にぶい黄褐色土(10YR5/4)　ローム粒主体土。
4．明黄褐色ローム(10YR6/6)　灰黄褐色粒少量含む。
5．明黄褐色ローム(10YR6/6)　灰黄褐色粒微量含む。
6．明黄褐色ローム(10YR6/6)
7．にぶい黄褐色ローム(10YR5/4)　黒味がある。
8．にぶい黄褐色ローム(10YR4/3)　７層より黒味強い。
9．黄橙色土(10YR7/6)　小礫微量含む。

0　1：20　50cm

第９図　10区・11区基本土層

第３章　検出された遺構と遺物
下栗須津島Ｂ遺跡(27包蔵地)

第１節　概要

本遺跡は下栗須津島Ｂ遺跡(27包蔵地)・中栗須光明Ｂ遺跡(22包蔵地)の報告書である。このことは第１章で述べた通りである。調査の開始は平成28年度で終了は令和５年度である。その間に４度の発掘調査が行われた。

図面、写真を確認するとわかるように道路の拡幅工事に伴う調査のため、広い所でも幅約4.5m、細い所では１mに満たない部分もあり、さらに道路の拡幅工事、畑等の耕作の攪乱で個々の遺構の全体を完掘できた遺構は竪穴建物ではほぼない。竪穴建物は30棟を検出したが、壁の一部を確認しただけのものもある。

本報告書の22包蔵地の７区は新たな区であり、土坑が１基のみである。調査がすべて終了する前に22包蔵地の中栗須邸前遺跡が刊行されている。中栗須邸前遺跡の７区は本報告書にもある通り、当時の県教育委員会文化財保護課が工事立合い調査を行ったものである。従って中栗須邸前遺跡と中栗須光明Ｂ遺跡の７区は重複しているが、第１章にあるように同じ22包蔵地内にあるが中栗須光明Ｂ遺跡７区は邸前遺跡７区とは異なる遺跡内にある。中栗須光明Ｂ遺跡は中栗須邸前遺跡に西で接し、下栗須津島Ｂ遺跡は 八高線を挟んだ東側で皆同じ道路の拡幅部である

１．竪穴建物

２区１号竪穴建物(第10図、PL.１・32)

２区に位置し、X=29190～193、Y=-67308～311の範囲にある。形状は隅丸方形を呈し、同区内２号竪穴建物と重複している。新旧関係は１号竪穴建物が新しい。規模は長軸2.36m、短軸2.34m、深さ0.43mを測る。確認した面積は(4.04)㎡である。長軸方位はN-56°-Eを指す。北西のコーナー部は攪乱を受けている。床面はほぼ平坦をなし、竈は東壁中央に検出された。竈の規模は全長62㎝、幅74㎝、燃焼部幅68㎝を測る。竈の左袖は欠損していたが、右袖には構築材の粘土が残存していた。貯蔵穴、壁周溝、柱穴、ピット等の諸施設は検出されていない。出土遺物は土師器杯、須恵器杯・杯蓋・盤・壺片が出土している。時期は８世紀末に比定できる。

２区２号竪穴建物(第11～14図、PL.１・２・32)

２区に位置し、X=29190～194、Y=-67305～312の範囲にある。形状は隅丸方形を呈し、他の遺構との関係は同区内１号竪穴建物と重複している。新旧関係は２号竪穴建物が旧い。規模は長軸(5.67)m、短軸(5.59)m、深さ0.61mを測る。確認した面積は(16.83)㎡である。長軸方位はN-59°-Eを指す。南北コーナー部は調査区外に延びる。床面は平坦をなし、竈は東壁南隅寄りに検出された。竈の規模は全長(106)㎝、幅(98)㎝、燃焼部幅(57)㎝を測る。竈の両袖に粘土塊が確認された。貯蔵穴は竈の南隅に接するように検出された。貯蔵穴の規模は長軸98㎝、短軸86㎝、深さ48㎝を測る。壁周溝は竪穴建物検出部ほぼ全周し、規模は幅17～46㎝、深さ７～18㎝を測る。ピットはP1～P5の５基検出され、このうちP2・4・5はこの竪穴建物の柱穴と考えられる。ピットの規模はP1長軸63㎝、短軸29㎝、深さ25㎝、P2長軸63㎝、短軸57㎝、深さ68㎝、P3長軸31㎝、短軸24㎝、深さ8㎝、P4長軸37㎝、短軸35㎝、深さ53㎝、Ｐ５長軸65㎝、短軸63㎝、深さ43㎝を測る。また床土に土坑が１基確認され、規模は長軸75㎝、短軸56㎝、深さ27㎝を測る。掘り方調査で床下ピットが７基確認された。各々のピットの規模はP1長軸90㎝、短軸70㎝、深さ27㎝、P2長軸35㎝、短軸31㎝、28㎝、P3長軸31㎝、短軸27㎝、深さ17㎝、P4長軸48㎝、短軸47㎝、深さ37㎝、P5長軸29㎝、短軸23㎝、深さ14㎝、P6長軸34㎝、短軸33㎝、深さ31㎝、P7長軸45㎝、短軸44㎝、深さ38㎝を測る。出土遺物は土師器杯・甕、須恵器甕片が出土している。時期は７世紀後半に比定できる。

１区３号竪穴建物（第15・16図、PL. 2・32）

１区に位置し、X=29172～174、Y=-67245～249の範囲にある。形状は不明である。他の遺構との関係は北西側で６号竪穴建物と重複している。新旧関係は３号竪穴建物が新しい。規模は長軸(2.89)m、短軸(2.52)m、深さ0.59cmを測る。確認した面積は(4.57)㎡である。長軸方位はN-54°-Eを指す。竪穴建物の床面と西壁の一部を確認したのみである。竈、貯蔵穴、壁周溝等の諸施設は検出されていない。ピットが５基検出された。各々のピットの規模はP1長軸38cm、短軸(28)cm、深さ50cm、P2長軸36cm、短軸31cm、深さ15cm、P3長軸44cm、短軸35cm、深さ83cm、P4長軸25cm、短軸23cm、深さ7cm、P5長軸34cm、短軸33cm、深さ11cmを測る。出土遺物は土師器杯、須恵器壺・甕片、砥石が出土している。時期は７世紀後半に比定できる。須恵器壺（４）は混入と考えられる。

４区４号竪穴建物（第17図、PL. 2）

４区に位置し、X=29209・210、Y=-67358・359の範囲にある。形状は不明で、北東コーナーの一部のみが検出された。出土遺物はない。他の遺構との関係は３号土坑と重複する。新旧関係は４号竪穴建物が旧い。規模は長軸(1.00)m、短軸(0.98)m、深さ0.29mを測る。確認した面積は(0.58)㎡である。長軸方位はN-1°-Wを指す。竈、壁周溝、貯蔵穴等の諸施設は検出されていない。竪穴建物内土坑、ピットも検出されていない。出土遺物がないため時期は不明である。

４区５号竪穴建物（第18図、PL. 2）

４区に位置し、X=29207～209、Y=-67353～356の範囲にある。形状は不明で、北東コーナーの一部のみが確認された。他の遺構との関係は２号土坑と重複する。新旧関係は５号竪穴建物が新しい。規模は長軸(2.65m)、短軸(2.28)m、深さ0.33mを測る。確認した面積は(2.90)㎡である。長軸方位はN-35°-Wを指す。床面はほぼ平坦をなし、竈、壁周溝、貯蔵穴等の諸施設は検出されていない。床面下に土坑が１基確認され、規模は長軸91cm、短軸(38)cm、深さ40cmを測る。出土遺物は土師器模倣杯１点である。時期は７世紀前半に比定できる。

１区６号竪穴建物（第19図、PL. 3・33）

１区に位置し、X=29173～175、Y=-67247～249の範囲にある。形状は不明で、西壁と南西コーナーの一部を確認した。他の遺構との関係は３号竪穴建物と重複している。新旧関係は６号竪穴建物が旧い。規模は長軸(2.03)m、短軸(1.98)m、深さ0.42mを測る。確認した面積は(1.96)㎡である。主軸方位はN-18°-Eを指す。ピットが２基確認された。各々の規模はP1長軸40cm、短軸(23)cm、深さ13cm、P2長軸32cm、短軸(28)cm、深さ12cmを測る。出土遺物は土師器模倣杯、須恵器壺片が出土している。時期は７世紀前半に比定できる。

１区７号竪穴建物（第20・21図、PL. 3・33）

１区に位置し、X=29176～180、Y=-67258～264の範囲にある。形状は方形を呈すると思われる。西・南壁の一部を確認した。他の遺構との重複はない。規模は長軸(4.92)m、短軸(3.94)m、深さ0.55mを測る。確認した面積は(7.47)㎡である。長軸方位はN-67°-Eを指す。竈・貯蔵穴等の諸施設は検出されていない。壁周溝は西・南壁に確認され、規模は幅15～29cm、深さ2～8cmを測る。床面は平坦をなし、２基のピットと床下ピット１基を確認した。規模はP1長軸38cm、短軸34cm、深さ38cm、P2長軸54cm、短軸48cm、深さ66cmを測る。床下P1長軸21cm、短軸20cm、深さ12cmを測る。床面上に土坑が１基確認され、規模は長軸(183)cm、短軸(59)cm、深さ39cmを測る。掘り方面からは工具痕が検出され、鉄製工具と考えられる。出土遺物は土師器杯・椀・甕、須恵器高盤・壺・甕片、翡翠製垂飾が出土している。時期は７世紀後半に比定できる。

１区８号竪穴建物（第22・23図、PL. 3・4・33）

１区に位置し、X=29177～180、Y=-67264～269の範囲にある。形状は隅丸長方形と考えられる。他の遺構との重複はない。規模は長軸(3.93)m、短軸(3.35)m、深さ0.49mを測る。確認した面積は(5.48)㎡である。長軸方位はN-74°-Eを指す。南半部と北部コーナーは調査区域外に延びる。竈は東壁に確認され、規模は全長(106)cm、幅(72)cm、燃焼部幅36cmを測る。竈の南部は調査区外に延びているが、左袖部には粘土塊が確認された。壁周溝は東・西・北壁に確認され、規模は幅15～33cm、深さ２

～9㎝を測る。床面は平坦をなし、ピットが1基確認され、規模は長軸39㎝、短軸28㎝、深さ22㎝を測る。床面上に土坑が1基確認され、規模は長軸(56)㎝、短軸(53)㎝、深さ9㎝を測る。出土遺物は土師器杯・甕、須恵器杯が出土している。時期は7世紀後半に比定できる。

4区9号竪穴建物（第24・25図、PL. 4・33）

4区に位置し、X=29205～208、Y=-67347～352の範囲にある。形状は不明であり、他の遺構との重複はない。規模は長軸(3.79)m、短軸(3.45)m、深さ0.37mを測る。確認した面積は(6.54)㎡である。長軸方位はN-43°-Wを指す。東・北壁の一部を確認し、東壁に竈の一部が検出された。竈の残存規模は全長(64)㎝、幅(118)㎝を測る。燃焼部の北半部は調査区域外に延びる。竈の両袖から粘土塊が確認された。竈の東に接し、貯蔵穴が確認された。規模は長軸92㎝、短軸90㎝、深さ72㎝を測る。ピットが1基確認され、規模は長軸29㎝、短軸27㎝、深さ17㎝を測る。貯蔵穴の西に接し、土坑が1基確認され、規模は長軸88㎝、短軸72㎝、深さ68㎝を測る。出土遺物は土師器杯、鉢片が出土している。時期は7世紀後半に比定できる。

1区10号竪穴建物（第26図、PL. 4）

1区に位置し、X=29181・182、Y=-67275～277の範囲にある。形状は不明で、北部の一部が確認され、他の遺構との重複は39・40号ピットと重複する。新旧関係は10号竪穴建物が旧い。規模は長軸(2.33)m、短軸(0.72)m、深さ0.47mを測る。確認した面積は(0.60)㎡である。長軸方位はN-59°-Wを指す。竈、貯蔵穴、壁周溝等の諸施設は検出されていない。出土遺物は土師器杯・甕が出土している。時期は8世紀後半に比定できる。

3区11号竪穴建物（第27図、PL. 4）

3区に位置し、X=29195～198、Y=-67324～328の範囲にある。形状は隅丸長方形を呈し、南部の1/3は調査区外に延びる。他の遺構との重複はない。規模は長軸(2.74)m、短軸2.45m、深さ0.27mを測る。確認した面積は(4.68)㎡である。長軸方位はN-1°-Eを指す。竈は東壁南寄りに検出され、規模は全長112㎝、幅65㎝、燃焼部幅33㎝、煙道部長が71㎝を測る。竈の両袖から粘土塊を確認した。床面は平坦をなし、竪穴建物中央部に土坑が1基確認され、規模は長軸86㎝、短軸72㎝、深さ17㎝を測る。貯蔵穴等の諸施設は検出されていない。出土遺物がないため、時期は不明である。

5区12号竪穴建物（第28図、PL. 5）

5区に位置し、X=29109～114、Y=-67075～082の範囲にある。形状は不明で、南壁と北西コーナーの一部が検出され、他は調査区外に延びる。他の遺構との重複はない。規模は長軸(5.91)m、短軸(4.56)m、深さ0.51mを測る。確認した面積は(8.29)㎡である。長軸方位はN-25°-Wを指す。竈、貯蔵穴、壁周溝等の諸施設は検出されていない。床面は平坦をなし、ピットが3基確認された。各々の規模は、P1長軸51㎝、短軸32㎝、深さ4㎝、P2長軸49㎝、短軸37㎝、深さ36㎝、P3規模は長軸52㎝、短軸41㎝、深さ17㎝を測る。出土遺物は土師器模倣杯が出土している。時期は7世紀代に比定できる。

9区13号竪穴建物（第29図、PL. 5・33）

9区に位置し、X=29276～278、Y=-67584～586の範囲にある。形状は不明で北部の一部が検出されている。他の遺構との関係は254号ピットと重複し、新旧関係は13号竪穴建物が新しい。規模は長軸(2.68)m、短軸(0.98)m、深さ0.32mを測る。確認した面積は(1.32)㎡である。長軸方位はN-75°-Wを指す。北・東壁に壁周溝が確認され、規模は幅20～26㎝、深さ3～5㎝を測る。竈、貯蔵穴等の諸施設は検出されていない。出土遺物は土師器杯・甕・鉢、須恵器杯蓋・杯が出土している。時期は8世紀前半に比定できる。土師器甕(6)は9世紀前半と考えられ、混入と考えられる。

9区14号竪穴建物（第30・31図、PL. 5・6・33）

9区に位置し、X=29289～292、Y=-67617～622の範囲にある。形状は不明で、竈、東・西壁の一部が確認され、南・北壁は調査区外に延びる。他の遺構との関係は15号竪穴建物、173号ピットと重複し、新旧関係は14号竪穴建物が新しい。規模は長軸(3.88)m、短軸(2.33)m、深さ0.23mを測る。確認した面積は(7.92)㎡である。長軸方位はN-69°-Wを指す。床面は平坦をなし、竈は東壁に確認された。規模は全長117㎝、幅61㎝、燃焼部幅

48cmを測る。袖材は粘土を使用し、燃焼部焚口の天井部に工具痕が残る石が二つ配置されていた。竈の南コーナーに貯蔵穴が検出され、規模は長軸88cm、短軸79cm、深さ18cmを測る。掘り方面では床下土坑が３基確認された。各々の規模は、土坑１長軸(143)cm、短軸(104)cm、深さ11cm、土坑２長軸(82)cm、短軸(23)cm、深さ８cm、土坑３長軸129cm、短軸(104)cm、深さ13cmを測る。出土遺物は土師器甕、黒色土器椀、須恵器杯蓋・椀・甕片が出土している。時期は９世紀末第４四半期に比定できる。

９区15号竪穴建物（第32図、PL. ６・33）

９区に位置し、X=29290～292、Y=-67620～623の範囲にある。形状は不明で、北・東壁の一部が確認された。他の遺構との関係は14号竪穴建物と重複する。新旧関係は15号竪穴建物が旧い。規模は長軸(2.74)m、短軸(2.33)m、深さ0.40mを測る。確認した面積は(2.66)㎡である。長軸方位はN-71°-Eを指す。床面は平坦をなし、竈が東壁に確認された。燃焼部から煙道部にかけて攪乱により、欠損している。規模は全長(66)cm、幅81cm、燃焼部幅43cmを測る。竈の左右袖部には粘土塊が検出された。北・東壁で壁周溝が確認され、規模は幅８～32cm、深さ５～10cmを測る。ピットが２基確認され、規模はP1長軸18cm、短軸16cm、深さ28cm、P2長軸23cm、短軸15cm、深さ20cmを測る。掘り方面に床下土坑が１基確認された。規模は長軸102cm、短軸81cm、深さ21cmを測る。出土遺物は土師器杯、須恵器脚の付いた高盤が出土している。時期は７世紀末第４四半期から８世紀初頭第１四半期に比定できる。須恵器高盤(５)は藤原京に並行する時期と考えられる。

７区16号竪穴建物（第33図、PL. ６・７・34）

７区に位置し、X=29170～173、Y=-67240～244の範囲にある。形状は隅丸方形を呈すると思われる。遺構は北・東壁の一部が検出されている。規模は長軸(3.56)m、短軸(2.39)m、深さ0.34mを測る。確認した面積は(4.85)㎡である。長軸方位はN-89°-Eを指す。床面は平坦をなし、竈、貯蔵穴等の諸施設は検出されていない。北・東壁に壁周溝が確認された。規模は幅17～26cm、深さ４～９cmを測る。ピットが４基確認され、規模はP1長軸39cm、短軸37cm、深さ８cm、P2長軸58cm、短軸43cm、深さ24cm、P3長軸43cm、短軸42cm、深さ21cm、P4長軸(21)cm、短軸(14)cm、深さ５cmを測る。出土遺物は土師器杯・甕、須恵器杯、灰釉陶器壺、台石が出土している。時期は８世紀後半に比定できる。

７区17号竪穴建物（第34～36図、PL. ７・34）

７区に位置し、X=29168～172、Y=-67232～238の範囲にある。形状は不明で、南半部の一部を確認した。他の遺構との関係は18号竪穴建物と重複している。新旧関係は17号竪穴建物が新しい。規模は長軸(5.03)m、短軸(3.72)m、深さ0.32mを測る。確認した面積は(10.58)㎡である。長軸方位はN-84°-Eを指す。竈は東壁に確認されたが、北半部は調査区域外に延びている。規模は全長(121)cm、幅(83)cm、燃焼部幅(57)cmを測る。竈の右袖に粘土塊が確認されている。竈右袖前に貯蔵穴が確認された。規模は長軸94cm、短軸54cm、深さ27cmを測る。ピットが２基検出された。規模はP1長軸29cm、短軸24cm、深さ９cm、P2長軸47cm、短軸41cm、深さ17cmを測る。土坑が２基確認され、規模は土坑１長軸59cm、短軸48cm、深さ18cm、土坑２長軸(98)cm、短軸76cm、深さ21cmを測る。出土遺物は土師器杯・甕、須恵器杯蓋・杯・椀・甕が出土している。石製の権錘が出土し、形状は中央に貫通する孔が穿たれている。時期は８世紀後半に比定できる。

７区18号竪穴建物（第37・38図、PL. ８・34）

７区に位置し、X=29168～171、Y=-67234～238の範囲にある。形状は隅丸方形を呈すると思われる。遺構は南東と北西のコーナー部を検出した。他の遺構との関係は、17号竪穴建物と重複している。新旧関係は、18号竪穴建物が旧い。規模は長軸(4.13)m、短軸(3.81)m、深さ0.29mを測る。確認した面積は(9.34)㎡である。長軸方位はN-67°-Eを指す。床面は平坦をなし、竈は17号竪穴建物に壊されていると考えられる。(18号竪穴建物土坑１の東にある窪み)。また南東隅に焼跡の焼土を確認した。西北コーナーに壁周溝が確認された。規模は幅12～21cm、深さ７～12cmを測る。床面にピット１基が検出され、規模は長軸32cm、短軸25cm、深さ32cmを測る。土坑が２基検出され、規模は土坑１長軸61cm、短軸53cm、深さ16cm、土坑２長軸58cm、短軸53cm、深さ11cmを測る。

出土遺物は土師器杯、須恵器杯が出土している。時期は7世紀後半に比定できる。

7区19号竪穴建物（第39・40図、PL. 8・9・34）

7区に位置し、X=29166～169、Y=-67229～232の範囲にある。形状は隅丸方形を呈すると思われる。遺構は北東部約1/3を確認した。他の遺構との関係は、東部で21号、西部で20号竪穴建物と重複する。新旧関係は19号竪穴建物が20・21号竪穴建物より新しい。規模は長軸(2.82)m、短軸(2.62)m、深さ0.45mを測る。確認した面積は(3.71)㎡である。長軸方位はN-19°-Wを指す。床面は平坦をなし、竈、貯蔵穴、壁周溝等の諸施設は検出されていない。出土遺物は土師器杯・甕、須恵器鉢、砥石が出土している。時期は7世紀末第4四半期に比定できる。

7区20号竪穴建物（第39図、PL. 8・34）

7区に位置し、X=29167・168、Y=-67232の範囲にある。形状は不明で、他の遺構との関係は、19号竪穴建物にほとんど壊されている。西壁の一部を検出した。規模は長軸(0.97)m、短軸(0.39)m、深さ0.28mを測る。確認した面積は(0.13)㎡である。長軸方位はN-10°-Wを指す。床面は確認できず、壁の一部だけ検出した。出土遺物は土師器杯1点である。時期は不明である。

7区21号竪穴建物（第39図、PL. 9）

7区に位置し、X=29166～168、Y=-67227～229の範囲にある。形状は不明で、他の遺構との関係は西側で19号竪穴建物と重複する。新旧関係は21号竪穴建物が旧い。規模は長軸(2.16)m、短軸(1.33)m、深さ0.26mを測る。確認した面積は(1.56)㎡である。長軸方位はN-22°-Wを指す。竈等の諸施設は検出されていない。出土遺物がないため、時期は不明である。

9区22号竪穴建物（第41図、PL. 9）

9区に位置し、X=29270・271、Y=-67567・568の範囲にある。形状は不明で、他の遺構との重複はない。東壁の一部が検出され、規模は長軸(1.12)m、短軸(1.00)m、深さ0.30mを測る。確認した面積は(0.93)㎡である。長軸方位はN-18°-Eを指す。床面は平坦をなし、竈・貯蔵穴等の諸施設は検出されていない。出土遺物がないため、時期は不明である。

6区23号竪穴建物（第42図、PL. 9・34）

6区に位置し、X=29133～136、Y=-67115～119の範囲にある。形状は不明である。他の遺構との関係は西部で24号竪穴建物と重複する。新旧関係は23号竪穴建物が新しい。遺構は北壁約1m、南東コーナー部を約1m検出した。規模は長軸(4.05)m、短軸(2.83)m、深さ0.27mを測る。確認した面積は(3.29)㎡である。長軸方位はN-31°-Wを指す。竈・貯蔵穴等の諸施設は検出されていない。出土遺物は土師器杯・模倣杯、須恵器杯・甕が出土している。時期は7世紀前半に比定できる。

6区24号竪穴建物（第43図、PL. 9・10・35）

6区に位置し、X=29133～137、Y=-62115～121の範囲にある。形状は不明である。他の遺構との関係は、23号竪穴建物と重複し、新旧関係は24号竪穴建物が旧い。遺構は北西コーナー部約1m、南東コーナー部約1mを検出した。規模は長軸(6.20)m、短軸(3.41)m、深さ0.62mを測る。確認した面積は(4.32)㎡である。セクションをみると23号竪穴建物が中に入っているようであるが、重複の平面状態は掘削幅が約1mに及ばない中では明確にはわからない。床面は平坦をなし、壁周溝を確認した。規模は幅39～52cm、深さ7～9cmを測る。ピットが2基検出された。規模はP1長軸25cm、短軸20cm、深さ32cm、P2長軸28cm、短軸21cm、深さ25cmを測る。出土遺物は土師器模倣杯、長胴甕が出土している。時期は7世紀前半に比定できる。

6区25号竪穴建物（第44図、PL. 10）

6区に位置し、X=29138～140、Y=-67125～127の範囲にある。形状は不明である。他の遺構との関係は、北壁が26号竪穴建物と重複している。新旧関係は25号竪穴建物が旧い。25号竪穴建物からは出土遺物が検出されていないため断面の判断である。規模は長軸(2.13)m、短軸(1.29)m、深さ0.22mを測る。確認した面積は(1.21)㎡である。主軸方位はN-39°-Wを指す。床面は平坦をなし、竈等の諸施設は検出されていない。東壁側にピットを確認した。規模は長軸53cm、短軸(41)cm、深さ21cmを測る。

出土遺物がないため、時期は不明である。

６区26号竪穴建物（第44・45図、PL.10・35）

６区に位置し、X=29139～142、Y=-67126～131の範囲にある。形状は不明である。他の遺構との関係は、南壁の一部を25号竪穴建物と重複している。新旧関係は26号竪穴建物が新しい。規模は南壁(1.1)m、北西コーナー部0.8mを検出し、規模は長軸(4.16)m、短軸(1.64)m、深さ0.55mを測る。確認した面積は(3.16)㎡である。主軸方位はN-49°-Wを指す。床面は平坦をなし、掘り方面南壁側にピットが検出された。規模は長軸84cm、短軸66cm、深さ22cmを測る。このピットは26号竪穴建物に付随するかは不明だが、小ピットが中心にあり、柱穴の可能性も否定できず、掘立柱建物跡の可能性が指摘できる。出土遺物は土師器甕、須恵器蓋・高坏・壺・甕片が出土している。すべて26号竪穴建物から出土している。時期は7世紀後半から８世紀初頭第１四半期に比定される。須恵器高坏(３)は６世紀後半と旧く、混入と考えられる。

７区27号竪穴建物（第46図、PL.10）

７区に位置し、X=29130・131、Y=-67108～110の範囲にある。形状は不明で、他の遺構との重複はない。規模は長軸(1.97)m、短軸(1.18)m、深さ0.57mを測る。確認した面積は(0.68)㎡である。主軸方位はN-22°-Wを指す。床面は平坦をなす。南西コーナーに土坑が検出され、規模は長軸49cm、短軸36cm、深さ24cmを測る。出土遺物がないため、時期は不明である。

７区28号竪穴建物（第47図、PL.10）

７区に位置し、X=29162・163、Y=-67212～215の範囲にある。形状は不明である。他の遺構との関係は、275・278号ピットと重複し、28号竪穴建物が新しい。規模は長軸(3.18)m、短軸(1.46)m、深さ0.36mを測る。確認した面積は(1.84)㎡である。主軸方位はN-82°-Eを指す。床面は平坦をなし、北壁に壁周溝を検出し、規模は幅13～24cm、深さ５～７cmを測る。床面と掘り方面北壁側にピット２基を検出し、規模はP1長軸37cm、短軸26cm、深さ20cm、P2長軸26cm、短軸25cm、深さ16cmを測る。出土遺物は土師器杯・甕が出土している。時期は８世紀第３四半期に比定できる。

12区29号竪穴建物（第48図、PL.10・35）

12区に位置し、X=29105～107、Y=-67085～088の範囲にある。形状は不明で、他の遺構との重複はない。西壁の一部0.89mを確認し、深さは0.42mを測る。壁の主軸方位はN-58°-Wを指す。床面は平坦をなし、西壁に竈、壁周溝を検出し、規模は幅17～25cm、深さ６～９cmを測る。出土遺物は土師器模倣杯が出土している。時期は７世紀前半に比定できる。

10区30号竪穴建物（第49・50図、PL.11・35）

10区に位置し、X=29139～142、Y=-67153～159の範囲にある。形状は隅丸方形の可能性がある。竪穴建物は10区に検出され、図にあるように中央部は電柱があるため全堀ができなかったが、１棟の竪穴建物とすることができる。方形竪穴建物の南東コーナー部1.35m、北西コーナー部1.5mを検出し、深さ0.36mを測る。床面は平坦をなし、竈・壁周溝などの諸施設は検出されていない。出土遺物は土師器模倣杯・甕が出土している。時期は７世紀前半に比定できる。

２．溝

６区１号溝（第51図、PL.11）

６区に位置し、X=29144～146、Y=-67138～145の範囲にある。走行は東～西方向である。他の遺構との関係は、15・16・18号土坑と重複する。新旧関係は土坑が新しい。調査区６区の東壁から調査区の南壁南西部で調査区外に延びていく。規模は長さ(6.52)m、最大幅0.53m、最小幅0.27m、深さ0.12～0.33mを測る。走行方位はN-72°-Wを指す。出土遺物がないため、時期は不明である。

６区２号溝（第51図）

６区に位置し、X=29137～139、Y=-67122～124の範囲にある。走行は北～南方向である。他の遺構との重複はない。調査区の畑の耕作土下面で確認された。規模は長さ(1.79)m、最大幅(1.60)m、最小幅(1.42)m、深さ0.29～0.35mを測る。走行方位はN-10°-Wを指す。出土遺物がないため、時期は不明である。

３．土坑・ピット（第52～75図、PL.12～27・35）

下栗須津島Ｂ遺跡から36基の土坑と290を超えるピットが検出された。調査区は道路拡幅工事のため細長く砕石、耕作土等により表土は攪乱を受けている。第２章に示したように、下栗須津島Ｂ遺跡（27包蔵地）・中栗須光明Ｂ遺跡（22包蔵地）の両遺跡は藤岡台地の北端に位置し、出土遺物も少なく、年代を比定する火山噴出物の確認もされていない。わずかにAs-A（浅間A軽石）が６区24号竪穴建物第２層で確認されている。このため時期の認定は難しい。

遺物の出土は土坑では６区12号土坑から土師器杯片１点、16号土坑から須恵器甕片１点、８区27号土坑から須恵器盤・壺・甕が出土した。盤（１）は７世紀末第４四半期から８世紀初頭第１四半期と考えられる。

ピット出土遺物は１区８号ピットから須恵器壺片、９区143号ピットから土師器杯片、８区196号ピットから須恵器杯蓋片、９区254号ピットから土師器杯が出土している。

２区１号竪穴建物

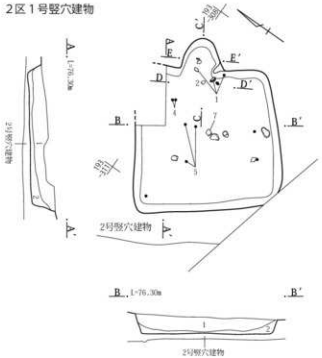

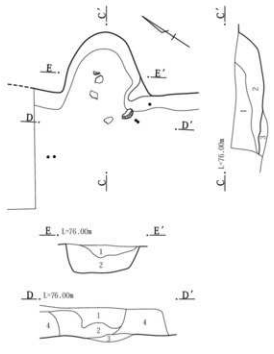

２区１号竪穴建物
１．暗褐色土(10YR3/3)　ローム粒含む。
２．黒褐色土(10YR3/2)　ローム粒含む。

２区１号竪穴建物竈
１．暗褐色土(10YR3/4)　ローム粒、焼土粒少量含む。
２．にぶい黄褐色(10YR5/4)　焼土ブロック多量含む。
３．暗褐色土(10YR3/3)　焼土、ロームブロック含む。
４．にぶい黄褐色土　焼土粒含む。

0　1:60　2m

0　1:30　1m

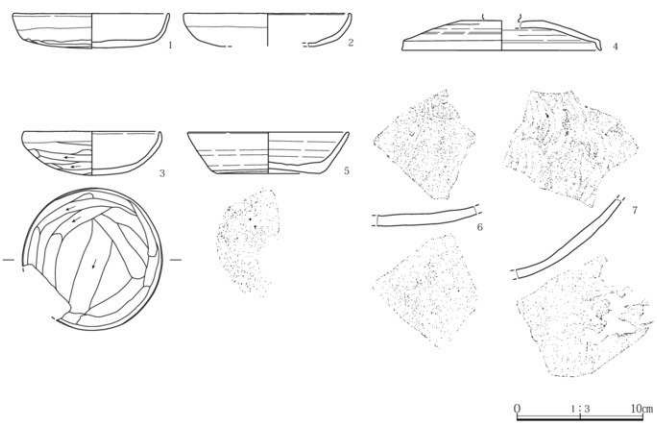

0　1:3　10cm

第10図　２区１号竪穴建物

２区２号竪穴建物

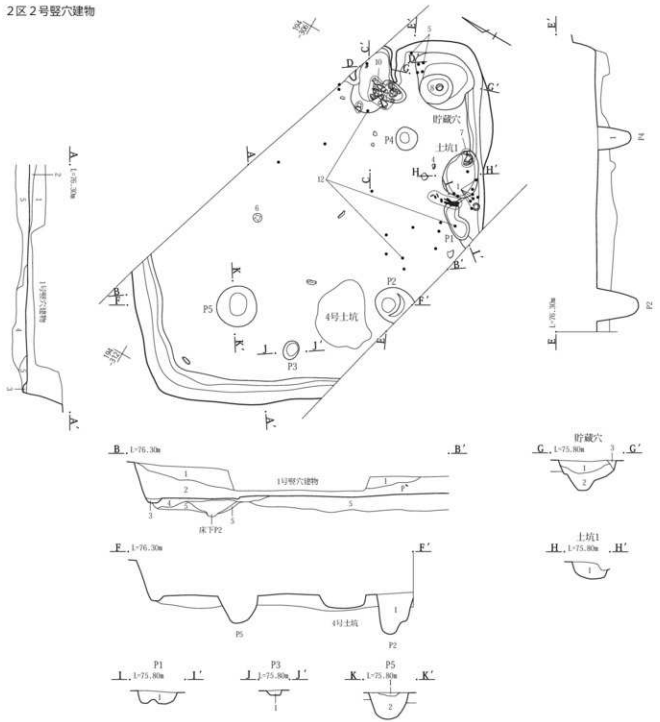

２区２号竪穴建物
1．暗褐色土(10YR3/3)　ローム粒、ロームブロック含む。
2．黒褐色土(10YR3/2)　ローム粒、ロームブロック含む。
3．褐色土(10YR4/6)　ローム粒主体土(壁周溝)。
4．褐色土(10YR4/4)　ローム粒、白色粘土粒、黒色土粒混土。
5．明黄褐色土(10YR6/8)　ロームブロック主体、白色粘土ブロック、黒色土ブロック含む。

貯蔵穴
1．黒褐色土(10YR2/2)　ローム粒、ロームブロック、黒色土粒混土。
2．褐色土(10YR4/4)　ローム粒、ロームブロック、焼土粒含む。
3．褐色土(10YR4/6)　ローム粒、ロームブロック、黒色土ブロック少量含む。

土坑１
1．黒褐色土(10YR2/3)　ローム粒、ロームブロック含む。

P1
1．暗褐色土(10YR3/4)

P2・P3・P4
1．褐色土ローム粒、ロームブロック含む。

P5
1．黒褐色土(10YR2/2)　ローム粒微量含む。
2．褐色土(10YR4/6)　ローム粒多量、ロームブロック、黒褐色土ブロック少量含む。

第11図　２区２号竪穴建物

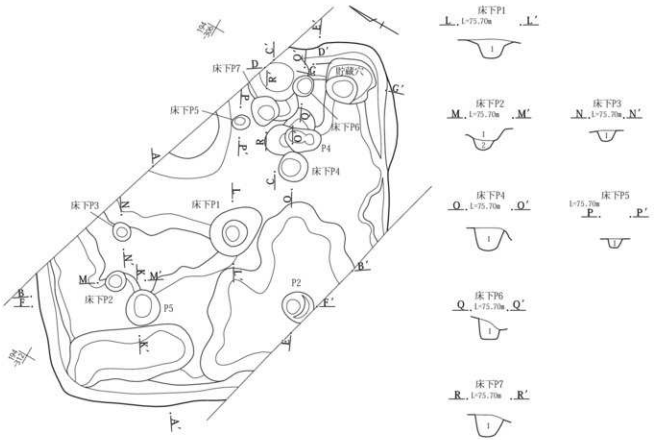

床下P1・P5
１．明褐色土(10YR6/8)　ロームブロック主体、微量の黒褐色土含む。
床下P2・P4・P6・P7
１．褐色土(10YR4/4)　ロームブロック、白色粘土粒、黒褐色土ブロック含む。
床下P3
１．黄褐色土(10YR5/6)　多量のローム粒に黒褐色土微量含む。

第12図　２区２号竪穴建物掘り方

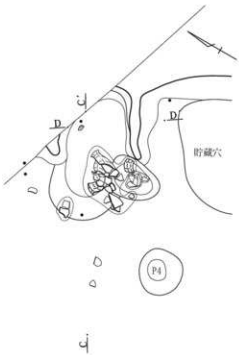

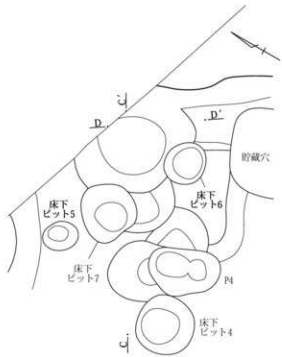

竈

1．明黄褐色土(10YR7/6)　竈材の粘土の崩落土。焼土粒含む。
2．明赤褐色土(5YR5/6)　１層と同じ、焼土化している。
3．褐灰色土(10YR4/1)　灰層。
4．にぶい黄褐色土(10YR5/4)　粘土、黒褐色土含む。
5．黄褐色土(10YR5/8)　焼土ブロック、ロームブロック、粘土ブロック含む。(掘り方)
6．暗褐色土(10YR3/3)　ローム粒、ロームブロック含む。(掘り方)
7．黄褐色粘土(10YR6/7)　竈袖部粘土比熱している。(掘り方)

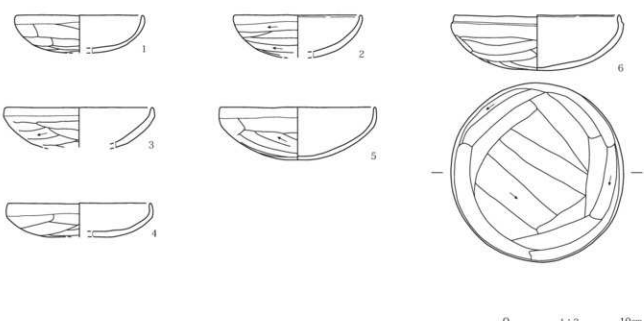

第13図　２区２号竪穴建物竈・出土遺物(１)

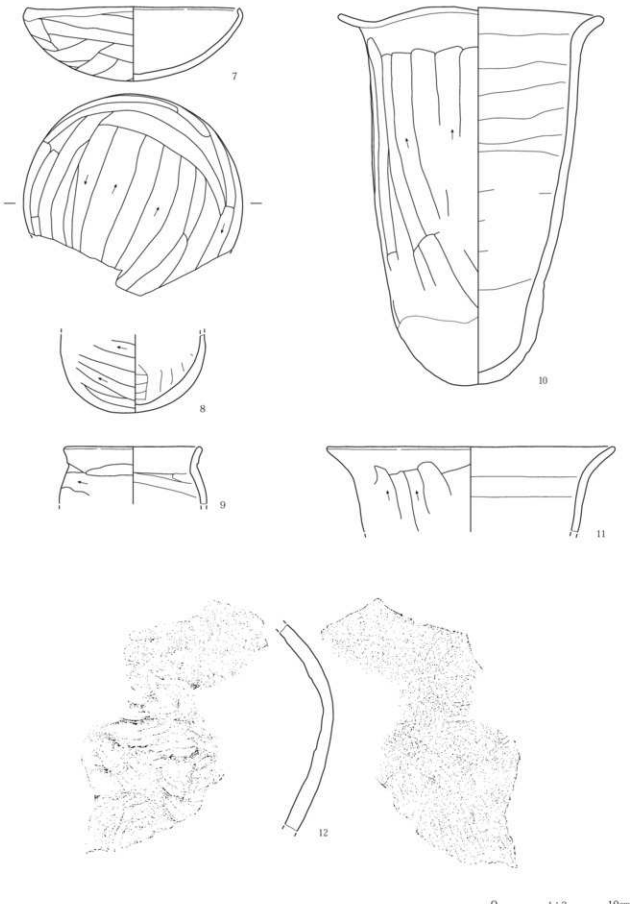

第14図　２区２号竪穴建物出土遺物（２）

１区３号竪穴建物

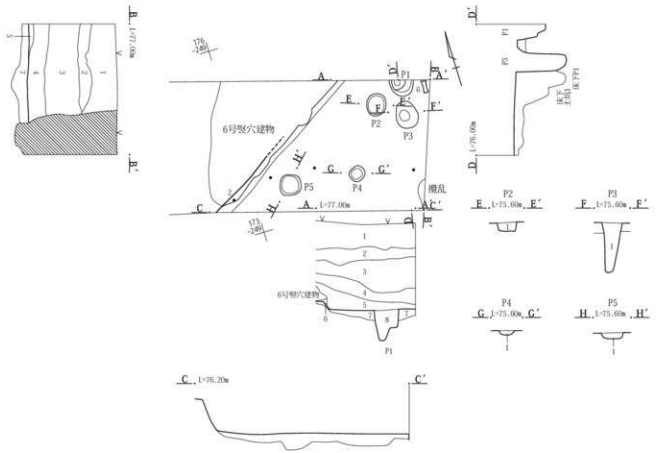

１区３号竪穴建物
１．表土。
２．黒色土(10YR2/1)　砂含む。
３．黒褐色土(10YR2/2)　白色粗物粒含む。
４．黒褐色土(10YR3/2)　ローム粒、ロームブロック，炭化物流、焼土粒含む。
５．黒褐色土(10YR3/2)　ローム粒、ロームブロック含む。
６．黒褐色土(10YR3/2)　５よりローム粒、ロームブロック多量含む。（６号竪穴建物覆土）
７．黒褐色土(10YR3/2)　ローム粒、ロームブロック、黒色土ブロック多量含む。（６号竪穴建物覆土）
８．暗褐色土(10YR3/4)　ロームブロック含む(３号竪穴建物P1)。
P2
１．黒褐色土(10YR2/3)　ローム粒、ロームブロック含む。
P3
１．黒褐色土(10YR3/2)　ローム粒、ロームブロック含む。
P4
１．黒褐色土(10YR2/3)　ローム粒含む。
P5
１．黒色土(10YR2/1)　ローム粒、ロームブロック含む。
床下土坑1
１．黒褐色土(10YR3/1)
床下P1
１．暗褐色土(10YR3/3)　ロームブロック多量含む。

0　1:60　2m

第15図　１区３号竪穴建物

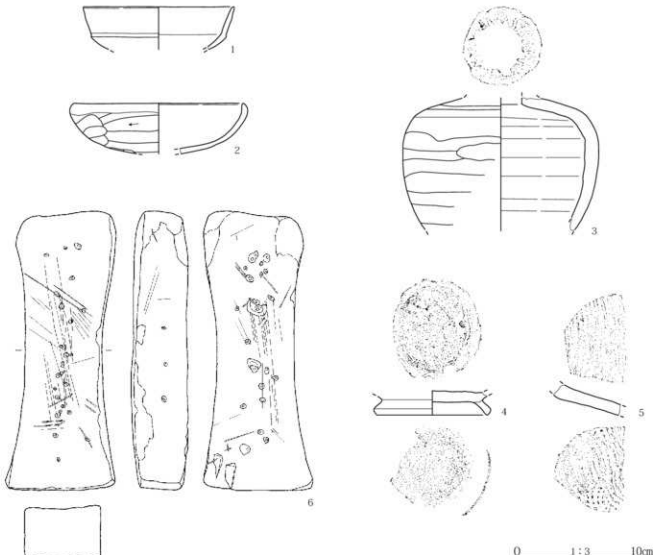

第16図　１区３号竪穴建物出土遺物

4区４号竪穴建物

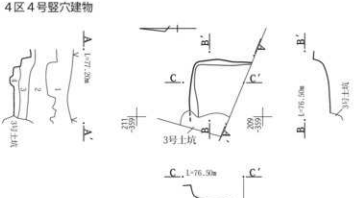

4区４号竪穴建物
1．表土。
2．黒褐色土(10YR3/2)　ローム粒少量、ロームブロック多量含む。
3．黒褐色土(10YR2/2)　ローム粒、ロームブロック少量含む。
4．暗褐色土(10YR3/4)　ロームブロック少量含む。(掘り方)

第17図　４区４号竪穴建物

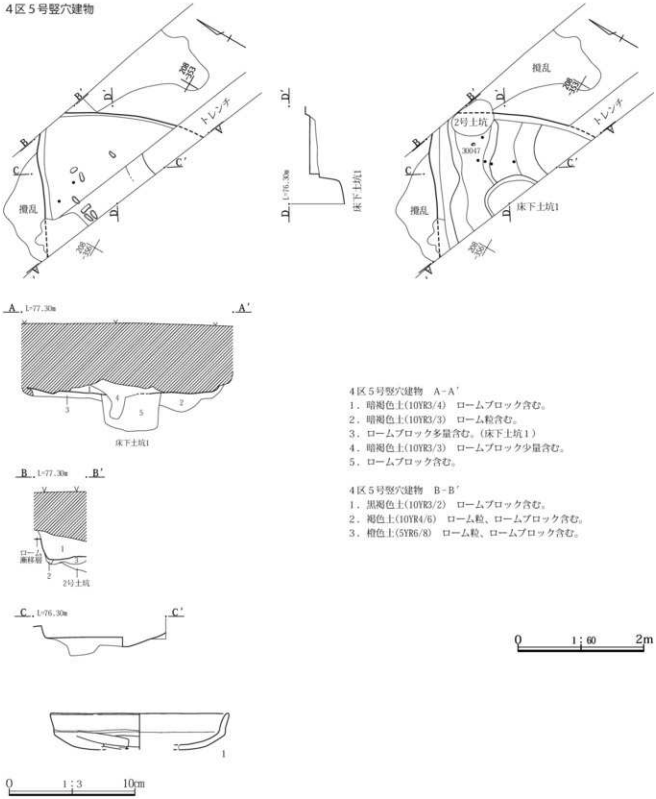

4区５号竪穴建物　A－A'
1．暗褐色土(10YR3/4)　ロームブロック含む。
2．暗褐色土(10YR3/3)　ローム粒含む。
3．ロームブロック多量含む。(床下土坑１)
4．暗褐色土(10YR3/3)　ロームブロック少量含む。
5．ロームブロック含む。

4区５号竪穴建物　B－B'
1．黒褐色土(10YR3/2)　ロームブロック含む。
2．褐色土(10YR4/6)　ローム粒、ロームブロック含む。
3．橙色土(5YR6/8)　ローム粒、ロームブロック含む。

第18図　４区５号竪穴建物

１区６号竪穴建物

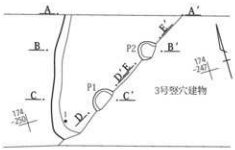

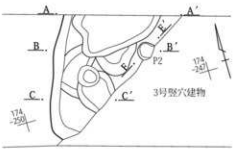

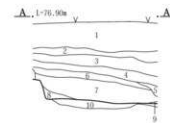

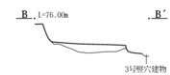

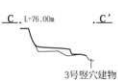

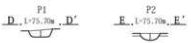

１区６号竪穴建物
１．表土。
２．黒色土(10YR2/1)　砂を少量含む。
３．黒褐色土(10YR2/2)　白色粒物粒、赤褐色土ブロック含む。
４．黒褐色土(10YR3/2)　ローム粒、ロームブロック、炭化物、焼土粒含む。
５．黒褐色土(10YR3/2)　ローム粒、ロームブロック含む。
６．黒褐色土(10YR3/2)　ローム粒、ロームブロック含む。
７．黒褐色土(10YR3/2)　ローム粒、ロームブロック多量、黒色土ブロック含む。
８．暗褐色土(10YR3/3)　ローム粒、ロームブロック含む。
９．暗褐色土(10YR3/3)　ロームブロック多量含む。
10．褐色土(10YR4/6)　ローム粒、ロームブロック含む。

P1
１．黄褐色土(10YR5/6)　ロームブロック、黒色土ブロック混土。
P2
１．黄褐色土(10YR5/6)　ローム粒主体、黒褐色土粒混入。

0　1:60　2m



0　1:3　10cm

第19図　１区６号竪穴建物

１区７号竪穴建物

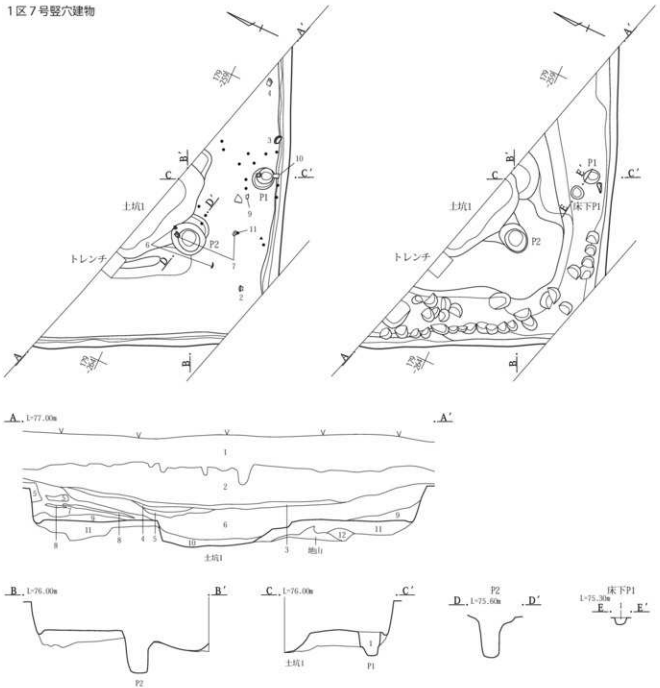

１区７号竪穴建物
１．表土
２．褐色土(10YR4/4)　ロームブロック、焼土ブロック含む。
３．褐色土(10YR4/4)　ロームブロック、焼土ブロック、黒色土ブロック少量含む。
４．黄褐色土(10YR5/6)　ローム粒多量、ロームブロック含む。
５．褐色土(10YR4/4)　ロームブロック、焼土ブロック黒色土ブロック含む。
６．にぶい黄褐色土(10YR4/3)　ロームブロック、焼土ブロック少量含む。
７．にぶい黄褐色土(10YR4/3)　ローム粒主体土。
８．灰白色粘土層(10YR8/2)
９．黒褐色土(10YR3/1)　ロームブロック少量含む。
10．褐色土(10YR4/4)　ロームブロック少量含む。
掘り方
11．明黄褐色土(10YR6/6)　ロームブロック主体土。
12．黒色土(10YR2/1)　ロームブロック含む。

P1
１．暗褐色土(10YR3/4)　ローム粒、ロームブロック含む。
床下P1
１．褐色土(10YR4/4)　ローム粒、ロームブロック含む。

0　1:60　2m

第20図　１区７号竪穴建物

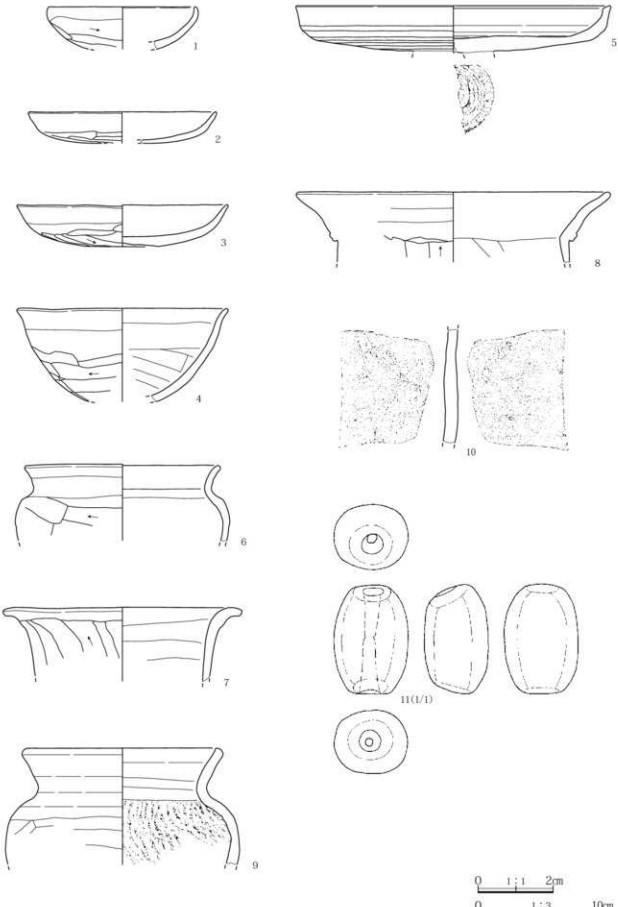

第21図　１区７号竪穴建物出土遺物

１区８号竪穴建物

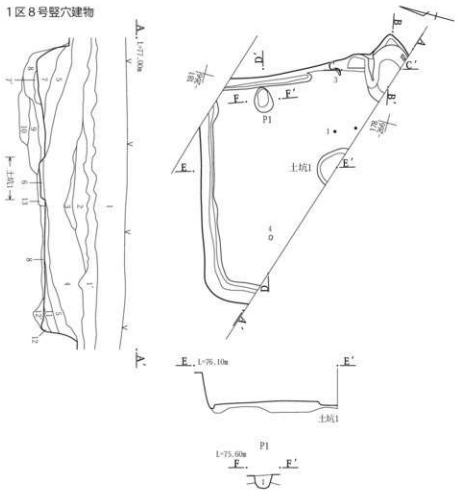

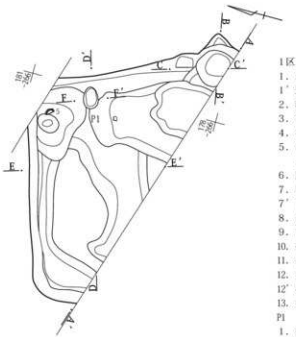

１区８号竪穴建物

1．表土

1’近世現代畑耕作土。

2．暗褐色土(10YR3/3)　ロームブロック微量含む。

3．褐色土(10YR4/4)　ロームブロック、黒色土ブロック含む。

4．褐色土(10YR4/4)　ローム粒、ロームブロック、黒色土ブロック、焼土ブロック含む。

5．にぶい黄褐色土(10YR4/3)　粘土ブロック、焼土ブロック、炭化物、ローム粒、ロームブロック含む。

6．灰黄褐色土(10YR4/2)　ロームブロック少量含む。

7．にぶい黄橙色粘土(10YR6/3)　竈構築材。

7’７の竈構築材が焼土化した粘土。

8．にぶい黄褐色土(10YR4/3)　竈内堆積土、焼土ブロック、粘土ブロック混土。

9．ロームブロック、黒色土、粘土ブロック混土。

10．掘り方覆土

11．にぶい黄褐色土(10YR4/3)　ロームブロック含む。

12．黄褐色土(10YR5/6)　ローム粒微量含む。

12’黄褐色土(10YR5/6)　ローム粒、ロームブロック主体土。

13．黄褐色土(10YR5/6)　ローム粒、ロームブロック、褐色土ブロック含む。(貼床面)

P1

1．褐色土(10YR4/6)　ローム粒、ロームブロック含む。

0　1:60　2m

第22図　１区８号竪穴建物

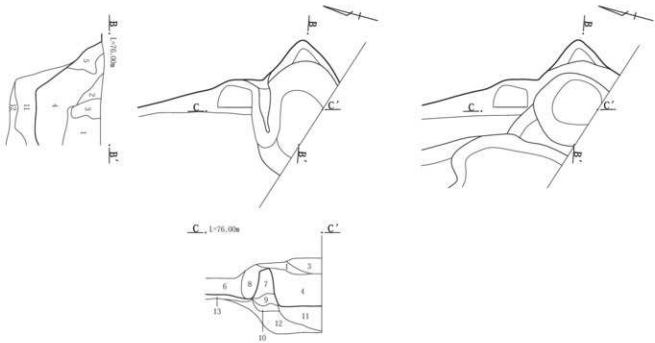

1区８号竪穴建物遺
1．にぶい黄褐色土(10YR4/3)　焼土粒、焼土ブロック少量含む。
2．にぶい黄褐色土(10YR5/4)
3．にぶい黄橙色土(10YR6/3)　粘土ブロック含む。
4．にぶい黄橙粘土(10YR6/3)　焼土ブロック壜の崩落土含む。
5．灰黄褐色土(10YR5/2)　粘土・焼土ブロック含む。
6．黒褐色土(10YR2/2)　壜の崩落土、粘土ブロック、ロームブロック含む。
7．にぶい黄橙色土(10YR6/3)　黄橙色粘土塊、礎出材の一部。
8．にぶい黄橙色土(10YR6/3)　黄橙色粘土塊、袖材。
9．にぶい黄橙色土(10YR6/3)　黄橙色粘土塊、袖材と焼土塊が混じる。
10．９層と同じだが黒色土が混じる。
11．にぶい黄褐色土(10YR4/3)　焼土ブロック、粘土ブロック壜材の粘土の崩落土。
12．にぶい黄褐色土(10YR4/3)　焼土ブロック、粘土ブロック、黒色土ブロック混土。
13．にぶい黄褐色土(10YR4/3)

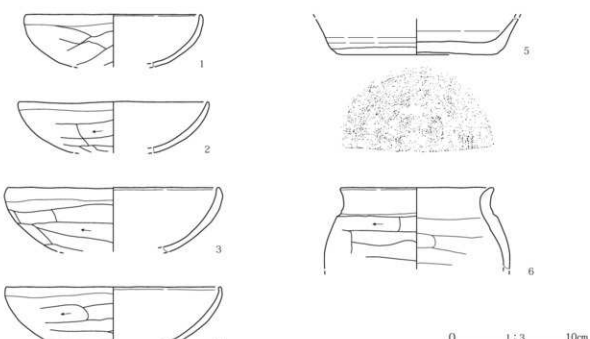

第23図　１区８号竪穴建物遺・出土遺物

4区9号竪穴建物

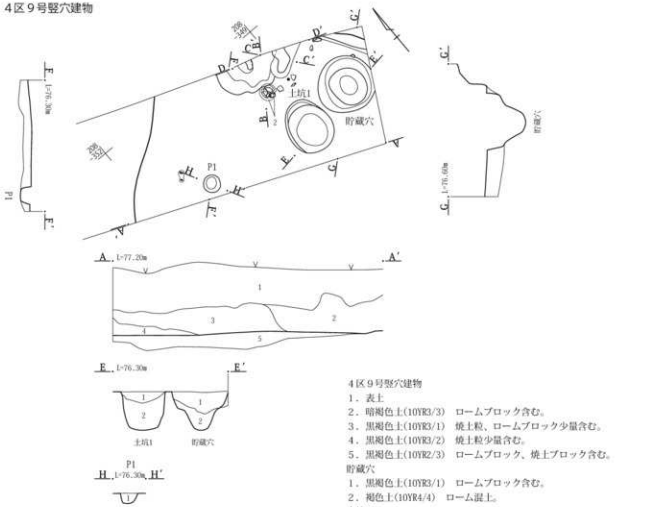

4区9号竪穴建物
1．表土
2．暗褐色土(10YR3/3)　ロームブロック含む。
3．黒褐色土(10YR3/1)　焼土粒、ロームブロック少量含む。
4．黒褐色土(10YR3/2)　焼土粒少量含む。
5．黒褐色土(10YR2/3)　ロームブロック、焼土ブロック含む。
貯蔵穴
1．黒褐色土(10YR3/1)　ロームブロック含む。
2．褐色土(10YR4/4)　ローム混土。
土坑1
1．黒褐色土(10YR3/1)　ロームブロック含む。
2．黄褐色土(10YR5/6)　ロームブロック、黒色土ブロック含む。
P1
1．黒褐色土(10YR2/2)　ロームブロック含む。

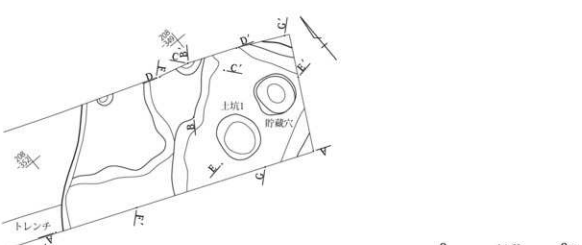

第24図　4区9号竪穴建物

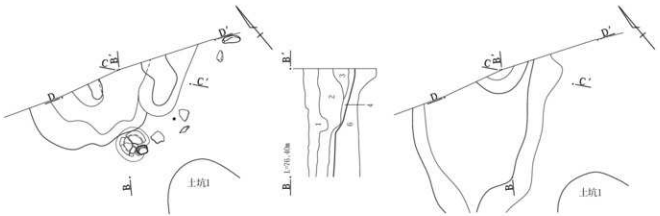

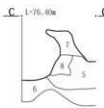

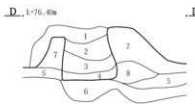

９号竪穴建物竈

1．にぶい黄橙色粘土(10YR6/3)　焼土ブロック、黒褐色土ブロック含む。竈構築粘土の崩落土。
2．にぶい黄橙色土(10YR6/4)　黄白色粘土ブロック、焼土ブロック、黒褐色土ブロック含む。竈構築材の崩落土。
3．にぶい黄橙(10YR6/4)　焼土化した粘土ブロック、竈構築材(袖の崩落土)
4．にぶい黄褐色土(10YR4/3)　炭化物、焼土粒、灰を含む。
5．黒色土(10YR2/1)　ローム粒、ロームブロック含む。
6．黄褐色土(10YR5/8)　ローム粒含む。
7．にぶい黄橙色土(10YR7/4)　白色粘土ブロック含む。袖構築材の崩落土。
8．にぶい黄橙色土(10YR6/4)　袖構築材の崩落土。

0　1:30　1m

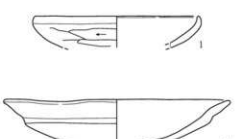

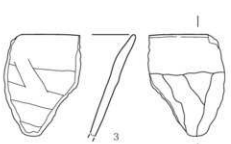

0　1:3　10cm

第25図　４区９号竪穴建物竈・出土遺物

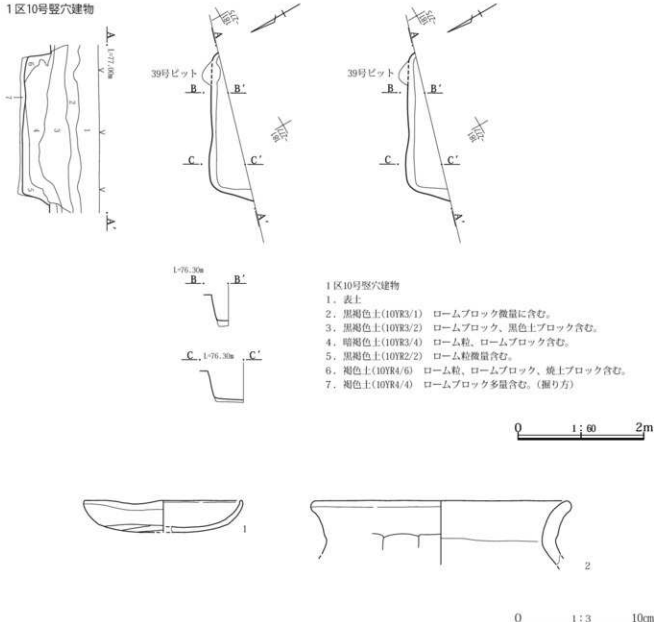

第26図　1区10号竪穴建物

３区11号竪穴建物

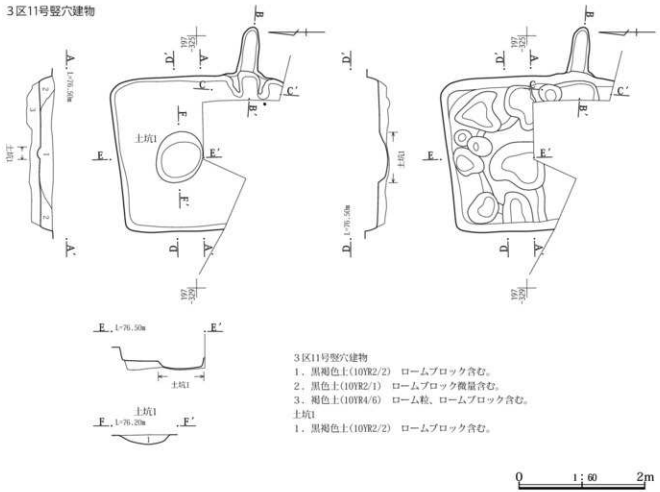

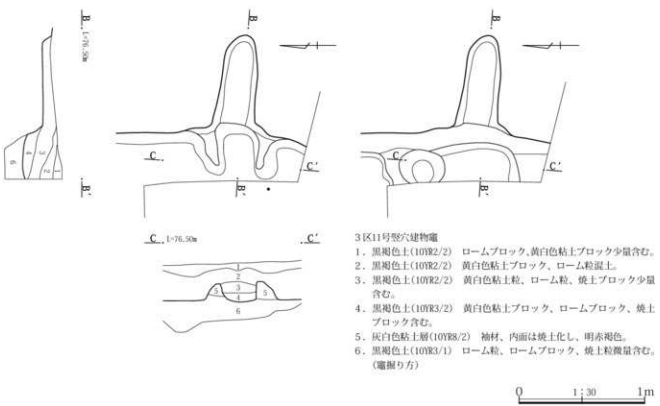

第27図　３区11号竪穴建物

5区12号竪穴建物

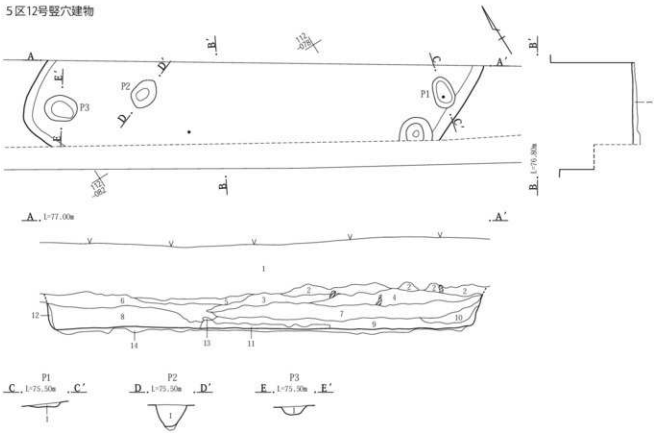

5区12号竪穴建物

1．表土
2．暗褐色土(10YR3/3)　ローム粒少量、白色粒、橙色粒含む。
3．黒褐色土(10YR3/1)　ローム粒多量、橙白色粒少量含む。
4．にぶい黄褐色土(10YR5/4)　ローム粒、橙白色粒、黒褐色土粒含む。
5．黒褐色土(10YR3/2)　ローム粒、ロームブロック、橙白色粒含む。
6．明黄褐色土(10YR6/6)　ローム粒、ロームブロック多量、褐色土ブロック少量含む。
7．黄褐色土(10YR5/6)　ローム粒、ロームブロック多量、褐色土粒少量含む。
8．にぶい黄褐色土(10YR5/4)　ローム粒、ロームブロック多量、褐色土粒少量含む。
9．黄橙色土(10YR8/6)　ローム粒、ロームブロック多量、褐色土粒少量含む。
10．黒褐色土(10YR3/1)　ローム粒、黒色土粒含む。
11．にぶい黄褐色土(10YR5/3)　ローム粒、ロームブロック、黒褐色土粒少量含む。
12．暗褐色土(10YR3/3)　ローム粒微量含む。
13．黄橙色土(10YR8/6)　ロームブロック主体土。
14．明黄褐色土(10YR7/6)　ローム主体、暗褐色土ブロック少量含む。(掘り方)

P1・2・3
1．黒褐色土(10YR3/1)　ローム粒、ロームブロック含む。

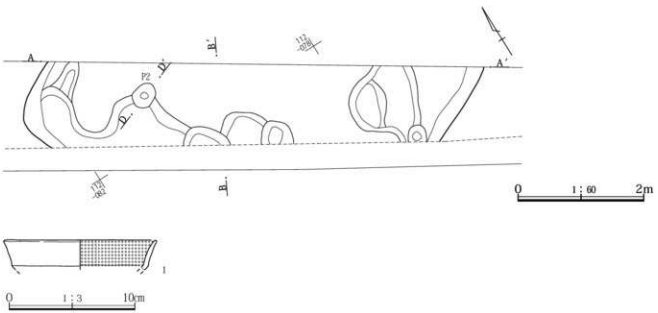

第28図　5区12号竪穴建物

9区13号竪穴建物

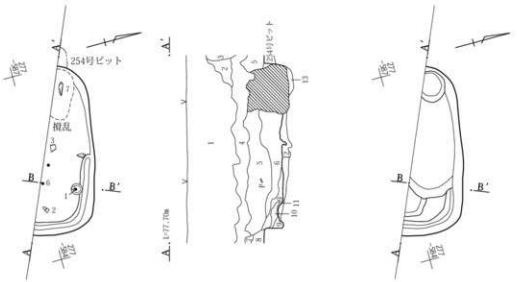

9区13号竪穴建物
1．現代耕作土。
2．にぶい褐色土(7.5YR5/4)　As-A含む。
3．暗褐色土(7.5YR3/4)　白色粒、褐色土粒含む。
4．褐色土(7.5YR4/3)　ロームブロック、白色粒、焼土粒、炭化物含む。
5．明褐色土(7.5YR5/6)　ロームブロック多量、焼土粒、焼土ブロック微量含む。
6．暗褐色土(7.5YR3/4)　焼土粒、焼土ブロック、ロームブロック多量含む。
7．灰褐色土(7.5YR5/2)　ロームブロック、焼土粒微量含む。
8．灰褐色土(7.5YR4/2)　ロームブロック、焼土粒多量含む。
9．明褐色土(7.5YR5/6)　ロームブロック、焼土粒少量含む。
10．暗褐色土(7.5YR3/4)　白色粒、焼土微量含む。
11．黒褐色土(7.5YR2/2)　白色粒、褐色土粒、ローム粒微量含む。
12．明褐色土(7.5YR5/6)　ローム粒、ロームブロック含む。(掘り方)
13．暗褐色土(7.5YR3/4)　白色粒、褐色土粒、ローム粒、焼土粒微量含む。(掘り方)

0　1:60　2m

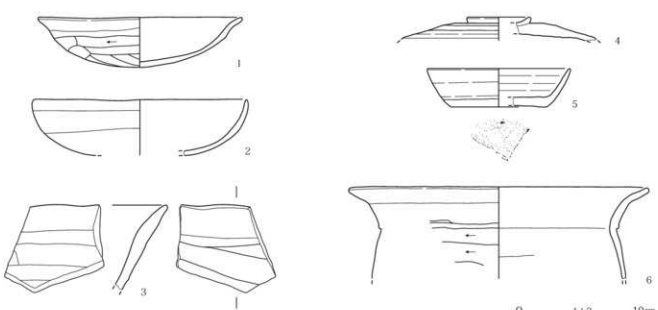

第29図　9区13号竪穴建物

9区14号竪穴建物

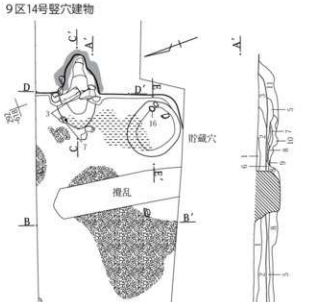

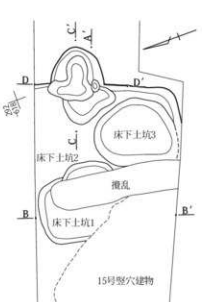

9区14号竪穴建物
1．暗褐色土(7.5YR3/4)　白色粒、褐色粒、焼土粒、炭化物粒微量含む。
2．暗褐色土(7.5YR3/4)　白色粒、褐色粒、焼土粒微量含む。
3．灰褐色土(7.5YR6/2)　焼土ブロック含む、壁内崩落土。
4．暗褐色土(7.5YR3/3)　ローム粒多量、白色粒、褐色粒、焼土粒微量含む。
5．暗褐色土(7.5YR3/4)　焼土粒、灰白色粘土ブロック含む。
6．灰白色土(7.5YR8/1)　焼土粒、焼土ブロック含む。
7．灰白色土(7.5YR8/1)　6に灰が混じる。
8．暗褐色土(7.5YR3/4)　焼土粒、灰白色粘質土ブロック含む。
9．暗褐色土(7.5YR3/4)　焼土粒、灰白色粘質土ブロック、炭化物微量含む。
10．明褐色土(7.5YR5/6)　焼土ブロック、黄褐色ブロック含む。
11．暗褐色土(7.5YR3/4)　焼土ブロック、黄褐色ブロック多量含む。
貯蔵穴
1．暗褐色土(7.5YR3/4)　白色粒、褐色粒、焼土粒微量含む。

0　1:60　2m

9区14号竪穴建物竈
1．暗褐色土(7.5YR3/4)　白色粒、褐色粒、焼土粒、ローム粒、炭化物微量含む。
2．にぶい褐色土(7.5YR5/3)　明黄褐色粒・ブロック多量、焼土粒微量含む。
3．暗褐色土(7.5YR3/4)　焼土ブロック、炭化物粒を含む。
4．橙色土(7.5YR6/6)　焼土。
5．明褐色土(7.5YR5/6)　焼土粒、焼土ブロック多量、明黄褐色ブロック少量含む。
6．にぶい褐色土(7.5YR5/3)　焼土粒微量、明褐色粒多量含む。
7．にぶい褐色土(7.5YR6/3)　焼土粒、焼土ブロック、明褐色ブロック、灰を含む。
8．灰褐色土(7.5YR4/2)　焼土ブロック、ロームブロック多量、灰含む。
9．明褐灰色土(7.5YR7/1)　粘土ブロック多量に含む。

0　1:30　1m

第30図　9区14号竪穴建物

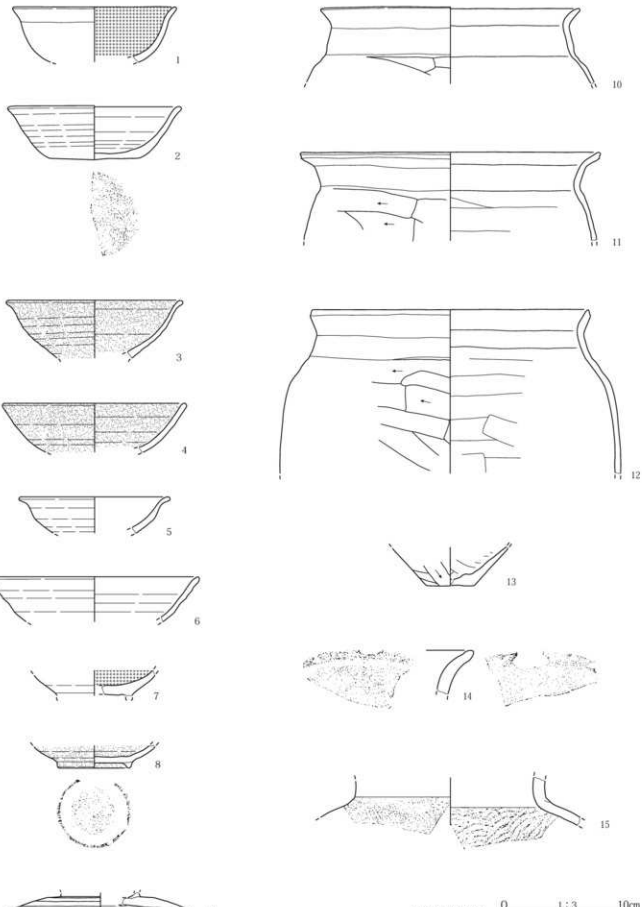

第31図　９区14号竪穴建物出土遺物

9区15号竪穴建物

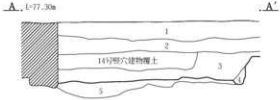

9区15号竪穴建物
1．暗褐色土(7.5YR3/4)　白色粒、褐色粒、焼土粒、炭化物含む。
2．暗褐色土(7.5YR3/4)　焼土粒、褐色粒、ロームブロック含む。
3．暗褐色土(7.5YR3/4)　ローム粒、褐色粒含む。
4．にぶい褐色土(7.5YR5/4)　ローム粒多量、褐色粒微量含む。
5．明褐色土(7.5YR5/6)　焼土粒、炭化物粒、ローム粒多量、ロームブロック含む。

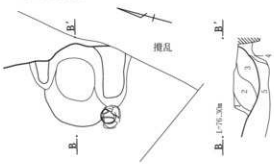

9区15号竪穴建物竈
1．褐灰色土(7.5YR6/1)　炭化物粒、焼土粒含む。
2．にぶい橙色土(7.5YR7/3)　焼土粒、焼土ブロック含む。
3．にぶい褐色土(7.5YR5/3)　焼土粒、焼土ブロック、炭化物含む。
4．にぶい褐色土(7.5YR6/3)　焼土粒、焼土ブロック、ローム粒、ロームブロック含む。
5．にぶい褐色土(7.5YR6/3)　焼土ブロック、粘土ブロック少量、ローム粒、粘土ブロック多量含む。

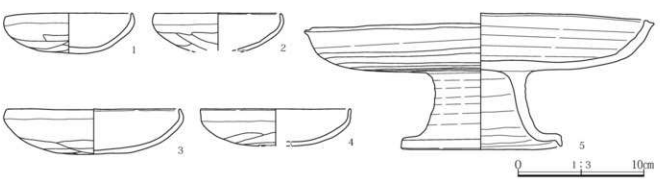

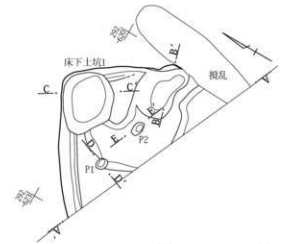

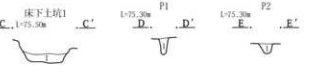

床下土坑1
1．明褐色土(7.5YR5/6)　ローム粒多量、ロームブロック多量含む。
P1・2
1．暗褐色土(7.5YR3/3)　ローム粒、褐色粒含む。

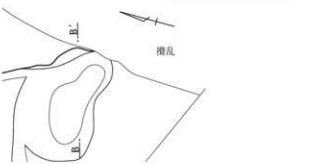

第32図　9区15号竪穴建物

７区16号竪穴建物

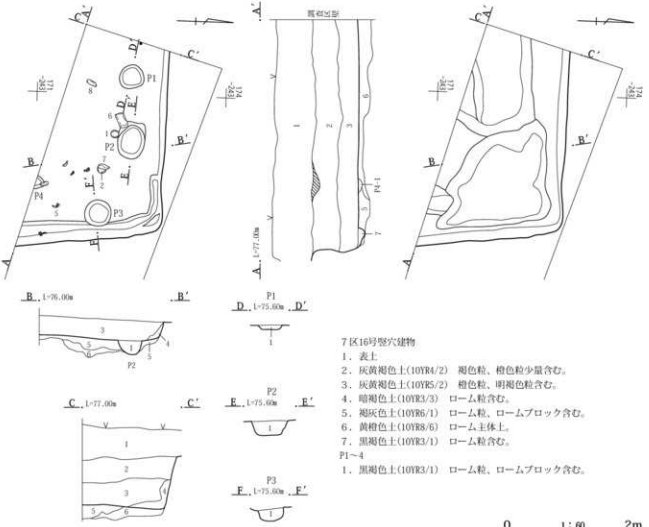

第33図　７区16号竪穴建物

7区17号竪穴建物

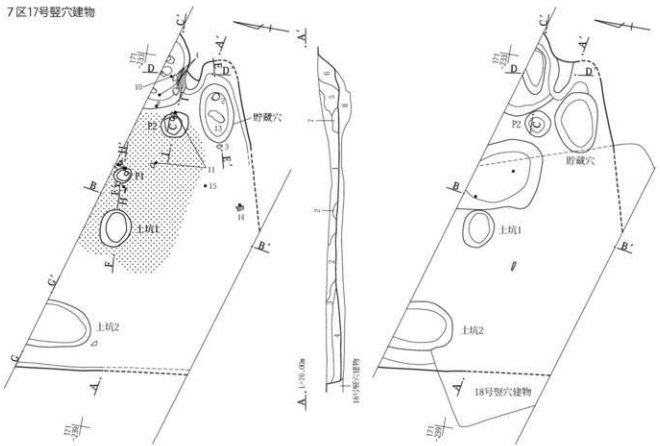

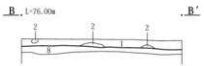

貯蔵穴
E　L=75.70m　E'

土坑1
F　L=75.70m　F'

土坑2
G　L=75.70m　G'

P1
L=75.70m
H　H'

P2
I　L=75.70m　I'

7区17号竪穴建物
1．にぶい黄褐色土(10YR4/3)　ローム粒、焼土粒、褐色土ブロック含む。
2．灰黄褐色土(10YR4/2)　ロームブロック多量、白色粒少量含む。
3．黒褐色土(10YR3/2)　ローム粒、橙色粒少量含む。
4．褐色土(10YR4/4)　ローム粒、橙色粒、黄橙色粒含む。
5．黄褐色土(10YR5/8)　ロームブロック、焼土粒含む。
6．明黄褐色土(10YR7/6)　白色粒、ロームブロック含む。
7．暗褐色土(10YR3/3)　ローム粒、ロームブロック含む。
8．灰黄褐色土(10YR4/2)　ローム粒多量、橙色粒少量含む(掘り方)。
貯蔵穴
1．黒褐色土(10YR3/1)　黒褐色粒少量、白色粒、ローム粒含む。
2．暗褐色土(10YR3/3)　ローム粒含む。
土坑1
1．黒褐色土(10YR3/1)　橙色粒少量、白色粒含む。
2．灰黄褐色土(10YR4/2)　ロームブロック多量、橙色粒少量含む。
土坑2
1．褐灰色土(10YR4/1)　ロームブロック含む。
2．灰黄褐色土(10YR4/2)　ロームブロック多量含む。
P1
1．暗褐色土(10YR3/3)　ロームブロック多量、橙色粒少量含む。
P2
1．暗褐色土(10YR3/3)　ローム粒含む。

第34図　7区17号竪穴建物

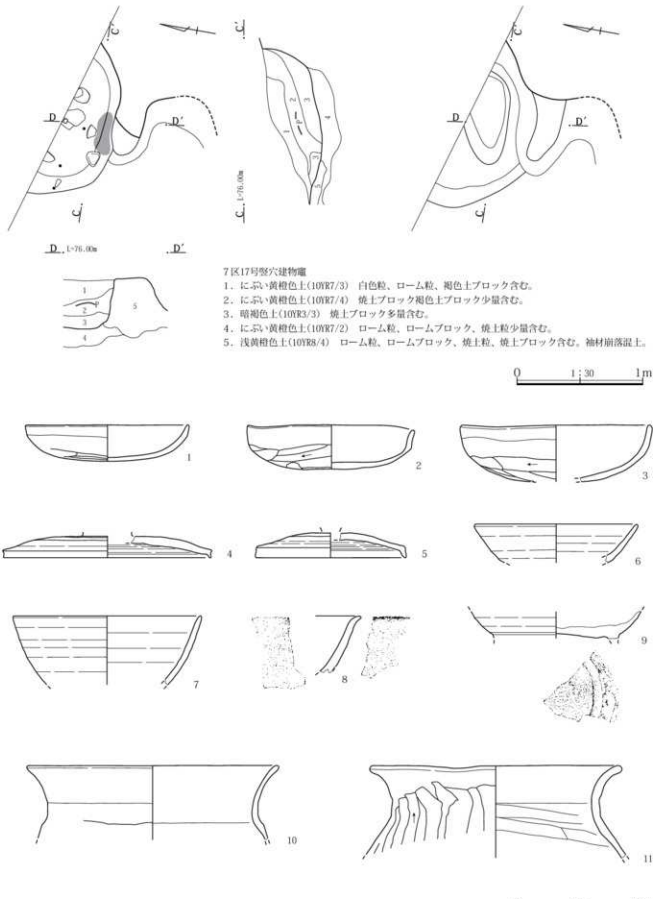

7区17号竪穴建物竈

1．にぶい黄橙色土(10YR7/3)　白色粒、ローム粒、褐色土ブロック含む。
2．にぶい黄橙色土(10YR7/4)　焼土ブロック褐色土ブロック少量含む。
3．暗褐色土(10YR3/3)　焼土ブロック多量含む。
4．にぶい黄橙色土(10YR7/2)　ローム粒、ロームブロック、焼土粒少量含む。
5．浅黄橙色土(10YR8/4)　ローム粒、ロームブロック、焼土粒、焼土ブロック含む。袖材崩落混土。

第35図　７区17号竪穴建物竈・出土遺物(１)

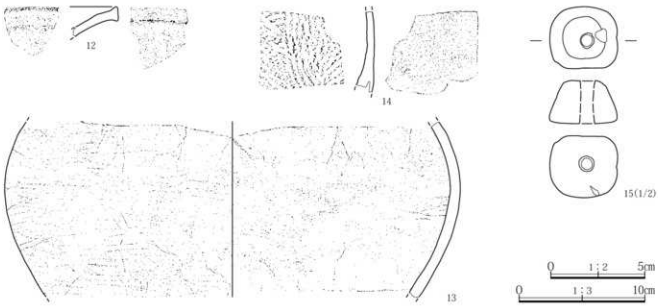

第36図　7区17号竪穴建物出土遺物（2）

7区18号竪穴建物

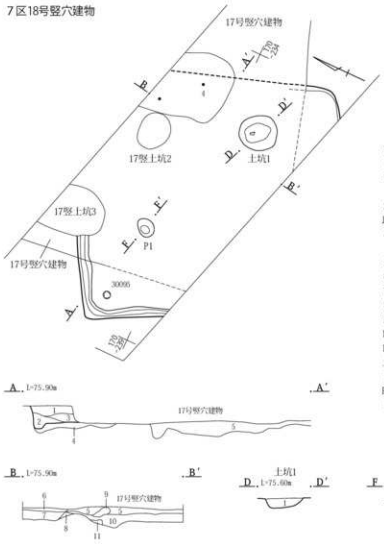

7区18号竪穴建物
1．にぶい黄褐色土(10YR5/4)　ローム粒褐色土粒少量含む。
2．灰黄褐色土(10YR4/2)　ローム粒、ロームブロック含む。黒色土粒少量含む。
3．黒褐色土(10YR3/1)　ローム粒少量、黄褐色土ブロック含む。
以下掘り方
4．暗褐色土(10YR3/3)　白色粒、褐色土粒少量、ロームブロック含む。
5．黒褐色土(10YR3/2)　ロームブロック多量、橙色粒少量含む。
6．黄褐色土(10YR5/8)　ローム粒、ロームブロック含む。
7．暗褐色土(10YR3/3)　ロームブロック多量含む。
8．褐色土(10YR4/4)　ローム粒含む。
9．黄褐色土(10YR5/8)　ロームブロック主体土。
10．灰黄褐色土(10YR4/2)　ローム粒、橙色粒含む。
11．暗褐色土(10YR3/3)　ローム粒含む。
土坑1
1．浅黄橙色土(10YR8/4)　ローム粒含む。
P1
1．暗褐色土(10YR3/3)　ローム粒含む。

第37図　7区18号竪穴建物

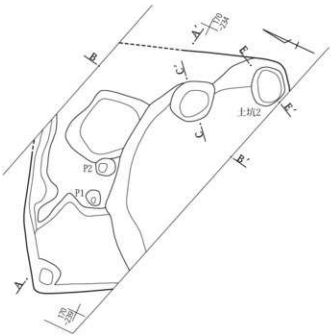

土坑2
1．暗褐色土(10YR3/3)　焼土粒少量、ローム粒含む。

0　1:60　2m

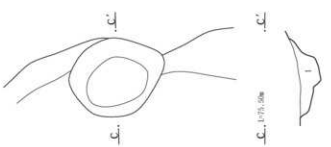

7区18号竪穴建物竈
1．にぶい黄橙色土(10YR7/3)　ローム粒、
　ロームブロック多量、焼土粒含む。

0　1:30　1m

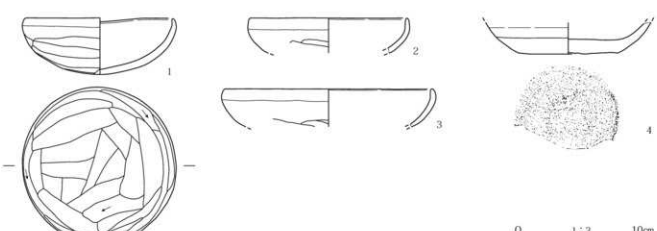

0　1:3　10cm

第38図　７区18号竪穴建物掘り方・竈・出土遺物

7区19～21号竪穴建物

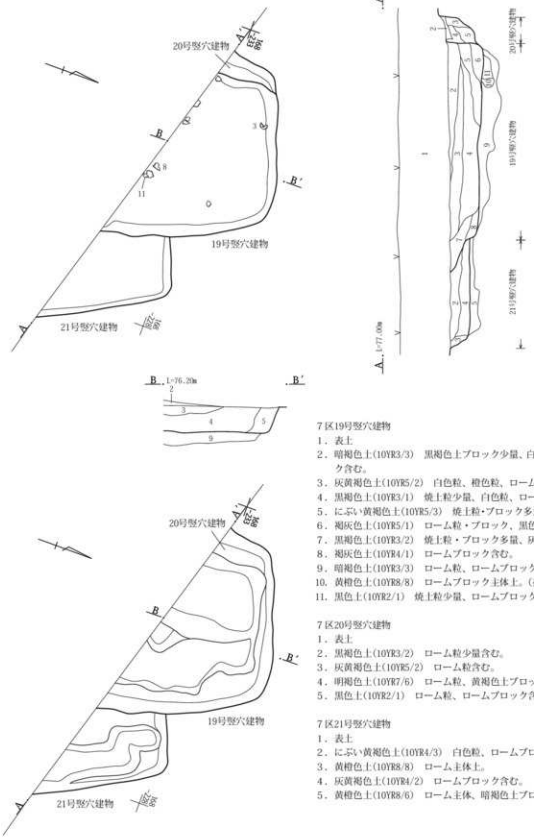

7区19号竪穴建物
1．表土
2．暗褐色土(10YR3/3)　黒褐色土ブロック少量、白色粒、ローム粒、ロームブロック含む。
3．灰黄褐色土(10YR5/2)　白色粒、橙色粒、ロームブロック含む。
4．黒褐色土(10YR3/1)　焼土粒少量、白色粒、ローム粒含む。
5．にぶい黄褐色土(10YR5/3)　焼土粒・ブロック多量、黄褐色土粘土ブロック含む。
6．褐灰色土(10YR5/1)　ローム粒・ブロック，黒色土ブロック含む。
7．黒褐色土(10YR3/2)　焼土粒・ブロック多量、灰白色粘土ブロック少量含む。
8．褐灰色土(10YR4/1)　ロームブロック含む。
9．暗褐色土(10YR3/3)　ローム粒、ロームブロック多量含む。(掘り方)
10．黄橙色土(10YR8/8)　ロームブロック主体土。(掘り方)
11．黒色土(10YR2/1)　焼土粒少量、ロームブロック含む。(掘り方)

7区20号竪穴建物
1．表土
2．黒褐色土(10YR3/2)　ローム粒少量含む。
3．灰黄褐色土(10YR5/2)　ローム粒含む。
4．明褐色土(10YR7/6)　ローム粒、黄褐色土ブロック多量含む。
5．黒色土(10YR2/1)　ローム粒、ロームブロック含む。

7区21号竪穴建物
1．表土
2．にぶい黄褐色土(10YR4/3)　白色粒、ロームブロック含む。
3．黄橙色土(10YR8/8)　ローム主体土。
4．灰黄褐色土(10YR4/2)　ロームブロック含む。
5．黄橙色土(10YR8/6)　ローム主体、暗褐色土ブロック含む。(掘り方)

第39図　7区19～21号竪穴建物、20号竪穴建物出土遺物

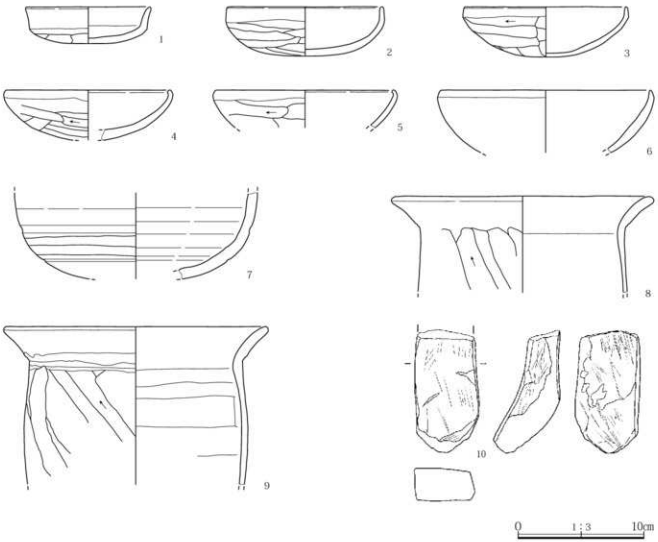

第40図　７区19号竪穴建物出土遺物

９区22号竪穴建物

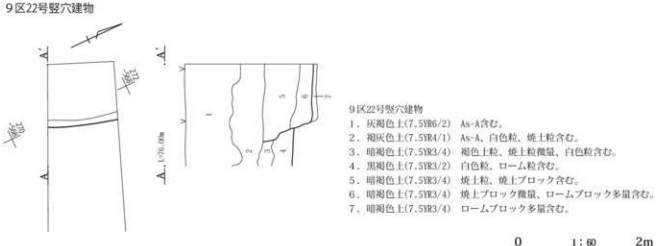

第41図　９区22号竪穴建物

6区23号竪穴建物

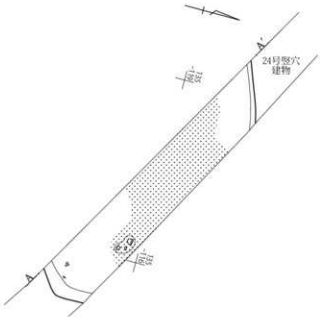

6区23号竪穴建物
1．耕作土
2．灰褐色土(7.5YR5/2)　白色粒、As-A含む。
3．暗褐色土(7.5YR3/4)　白色粒、褐色粒、ロームブロック微量に含む。
4．暗褐色土(7.5YR3/4)　白色粒、褐色粒微量、ローム粒含む。
5．暗褐色土(7.5YR3/4)　白色粒、褐色粒微量、ロームブロック、焼土粒含む。
6．暗褐色土(7.5YR3/4)　白色粒、褐色粒、ロームブロック、焼土粒、白色粘土ブロック少量含む。
7．暗褐色土(7.5YR3/4)　ローム粒、褐色粒微量含む。



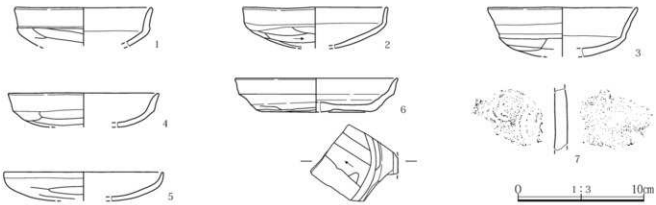

第42図　6区23号竪穴建物

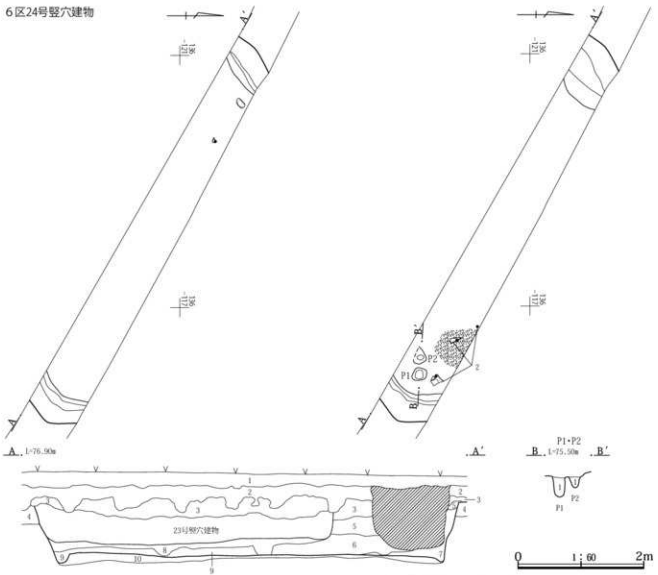

6区24号竪穴建物
1．耕作土
2．灰褐色土(7.5YR5/2)　白色粒、As-A含む。
3．暗褐色土(7.5YR3/4)　白色粒、褐色粒、ロームブロック含む。
4．暗褐色土(7.5YR3/4)　白色粒、褐色粒微量、ロームブロック含む。
5．暗褐色土(7.5YR3/4)　白色粒、褐色粒、焼土粒微量含む。
6．暗褐色土(7.5YR3/4)　白色粒、褐色粒、ローム粒、焼土粒微量含む。
7．褐色土(7.5YR4/3)　ローム粒多量含む。
8．暗褐色土(7.5YR3/4)　炭化物微量、焼土粒、ローム粒含む。
9．にぶい褐色土(7.5YR5/4)　灰白色粘土ブロック、焼土ブロック、ロームブロック多量、炭化物粒微量、灰を含む。
10．明褐色土(7.5YR5/6)　ロームブロック多量含む。
P1・2
1．褐色土(7.5YR4/3)　ローム粒多量含む。

第43図　6区24号竪穴建物

6区25・26号竪穴建物

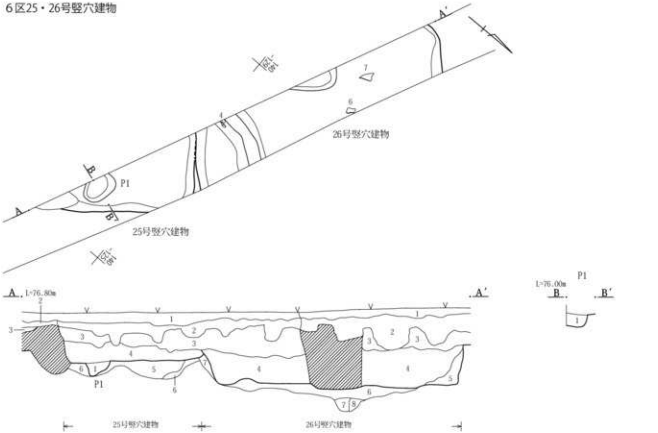

6区25号竪穴建物
1．耕作土
2．灰褐色土(7.5YR6/2)　As-A含む。
3．暗褐色土(7.5YR3/3)　灰褐色、ローム粒含む。
4．暗褐色土(7.5YR3/3)　焼土粒微量、ローム粒、ロームブロック、褐色粒含む。
5．褐色土(7.5YR4/3)　ローム粒、ロームブロック含む。(掘り方)
6．明褐色土(7.5YR5/6)　ローム粒、ロームブロック含む。(掘り方)

25号竪穴建物P1・26号竪穴建物P1
1．明褐色土(7.5YR5/6)　ローム粒、ロームブロック多量含む。

6区26号竪穴建物
1．耕作土
2．灰褐色土(7.5YR5/2)　白色粒、As-A含む。
3．灰褐色土(7.5YR5/2)　ロームブロック、焼土粒微量、白色粒、褐色粒含む。
4．暗褐色土(7.5YR3/3)　焼土粒、炭化物粒微量、ローム粒、ロームブロック、黒褐色粒含む。
5．褐色土(7.5YR4/4)　ローム粒、ロームブロック多量含む。
6．明褐色土(7.5YR5/6)　ローム粒、ロームブロック多量含む。(掘り方)
7．褐色土(7.5YR4/4)　ロームブロック多量含む。(掘り方)
8．黄橙色土(7.5YR7/8)　ロームブロック多量含む。(掘り方)

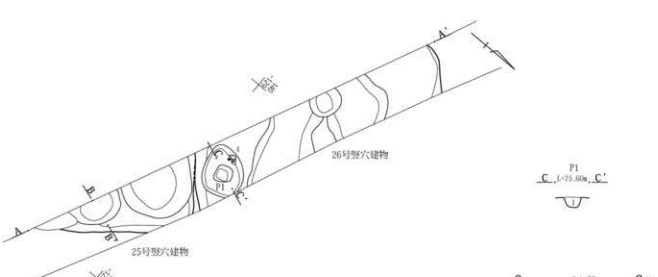

第44図　6区25・26号竪穴建物

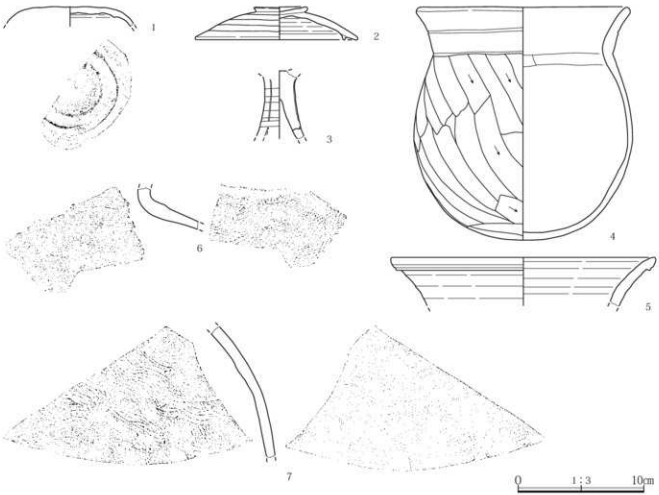

第45図　６区26号竪穴建物出土遺物

６区27号竪穴建物

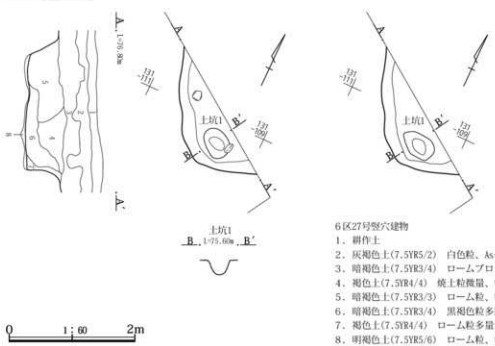

６区27号竪穴建物
１．耕作土
２．灰褐色土(7.5YR5/2)　白色粒、As-A含む。
３．暗褐色土(7.5YR3/4)　ロームブロック微量、白色粒、褐色粒含む。
４．褐色土(7.5YR4/4)　焼土粒微量、ローム粒、ロームブロック多量含む。
５．暗褐色土(7.5YR3/3)　ローム粒、ロームブロック、黒褐色粒含む。
６．暗褐色土(7.5YR3/4)　黒褐色粒多量、ローム粒、ロームブロック含む。
７．褐色土(7.5YR4/4)　ローム粒多量含む。
８．明褐色土(7.5YR5/6)　ローム粒、ロームブロック多量含む。(掘り方)

第46図　６区27号竪穴建物

7区28号竪穴建物

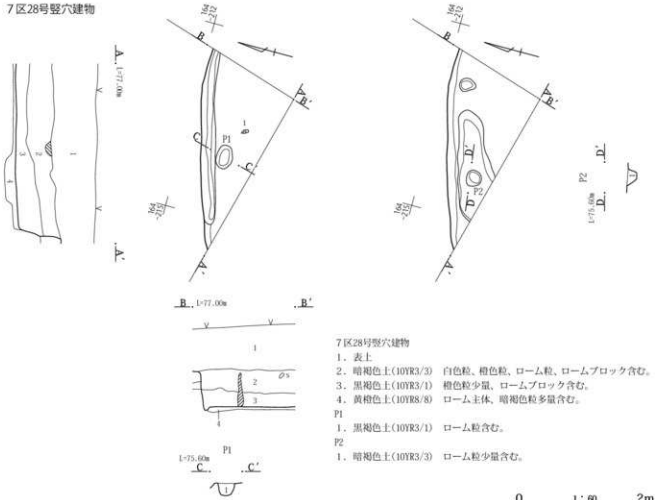

7区28号竪穴建物
1．表土
2．暗褐色土(10YR3/3)　白色粒、橙色粒、ローム粒、ロームブロック含む。
3．黒褐色土(10YR3/1)　橙色粒少量、ロームブロック含む。
4．黄橙色土(10YR8/8)　ローム主体、暗褐色粒多量含む。
P1
1．黒褐色土(10YR3/1)　ローム粒含む。
P2
1．暗褐色土(10YR3/3)　ローム粒少量含む。

0　1:60　2m

第47図　7区28号竪穴建物

12区29号竪穴建物

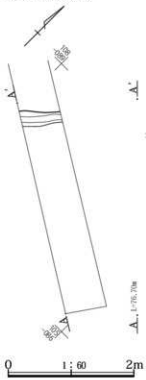

12区29号竪穴建物
1．表土
2．黒褐色土(10YR3/2)　砂質土。
3．黒褐色土(10YR3/2)　ローム粒・ブロック、焼土粒、炭化物含む。
4．黒褐色土(10YR3/2)　焼土・炭化物粒少量、ローム粒・ブロック含む。
5．暗褐色土(10YR3/3)　ローム粒・ブロック多量含む。

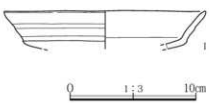

第48図　12区29号竪穴建物

10区30号竪穴建物

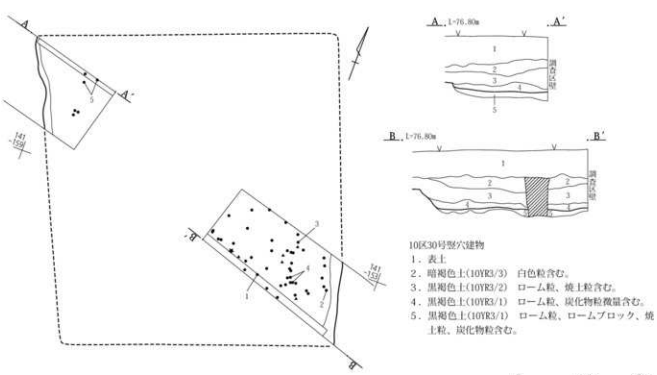

10区30号竪穴建物
1．表土
2．暗褐色土(10YR3/3)　白色粒含む。
3．黒褐色土(10YR3/2)　ローム粒、焼土粒含む。
4．黒褐色土(10YR3/1)　ローム粒、炭化物粒微量含む。
5．黒褐色土(10YR3/1)　ローム粒、ロームブロック、焼土粒、炭化物粒含む。

第49図　10区30号竪穴建物

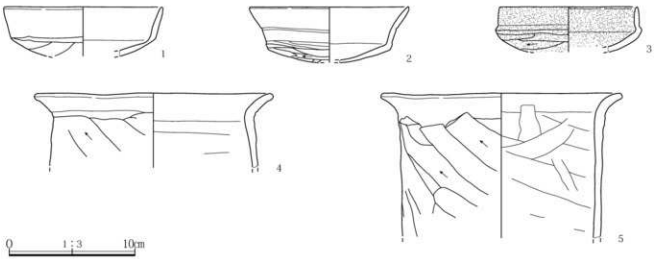

第50図　10区30号竪穴建物出土遺物

6区1号溝

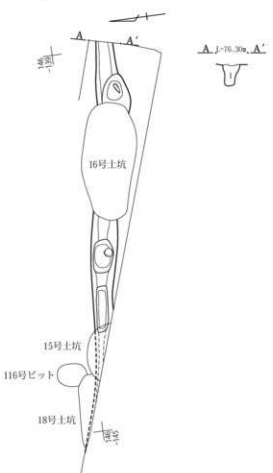

6区1号溝
1．黒褐色土(10YR3/1)　ローム粒・ブロック含む。

6区2号溝

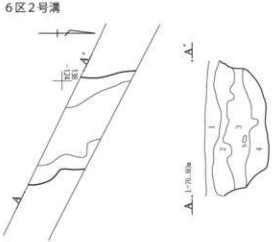

6区2号溝
1．耕作土
2．褐灰色土(7.5YR6/1)
3．暗褐色土(7.5YR3/4)　ローム粒、ロームブロック微量含む。
4．黒褐色土(10YR3/2)　ローム粒、ロームブロック多量含む。

第51図　6区1・2号溝

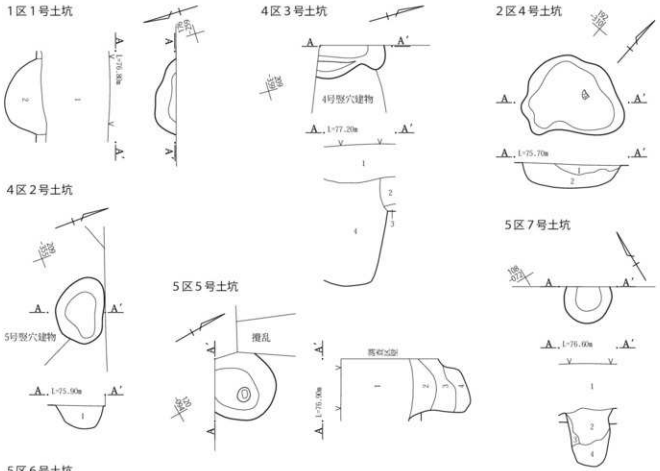

1区１号土坑
1　表土
2．黒褐色土(10YR3/2)　焼土ブロック、ロームブロック含む。

4区２号土坑
1．にぶい黄褐色土(10YR4/3)　ローム粒多量含む。

4区３号土坑
1．表土
2．暗褐色土(10YR3/3)　ローム粒微量含む。
3．黒褐色土(10YR2/2)　ローム粒少量、ロームブロック含む。
4．暗褐色土(10YR3/4)　ロームブロック少量含む。

2区４号土坑
1．暗褐色土(10YR3/3)　ロームブロック少量含む。
2．褐色土(10YR4/6)　ローム粒、ロームブロック少量含む。

5区５号土坑
1．表土
2．暗褐色土(10YR3/3)　ロームブロック、白色粒少量、ロームブロック含む。
3．黒褐色土(10YR3/1)　ローム粒、ロームブロック少量、黒色粒。
4．黒色土(10YR2/1)　ローム粒、ロームブロック多量、白色粒少量、黒色粒含む。

5区６号土坑
1．表土
2．にぶい黄褐色土(10YR4/3)　ローム粒、ロームブロック、褐色土ブロック含む。
3．黒褐色土(10YR3/1)　褐色土ブロック含む。
4．褐色土(10YR4/4)　ローム粒、ロームブロック含む。

5区７号土坑
1．表土
2．褐色土(10YR3/3)　黄橙色土、黒褐色土ブロック、白色粒含む。
3．にぶい黄橙色土(10YR6/4)　黄橙色土主体、白色粒少量含む。
4．黄褐色土(10YR5/8)　黄橙色土、黒褐色土ブロック多量含む。

0　1:40　1m

第52図　１～７号土坑

5区8号土坑

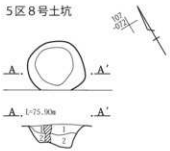

5区9・11号土坑

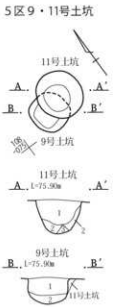

6区12・17号土坑

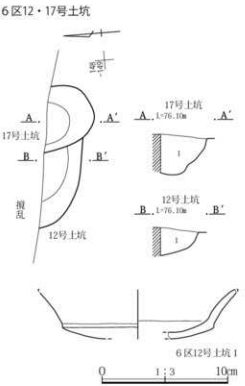

5区10号土坑

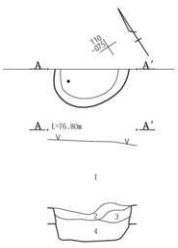

6区13・14号土坑

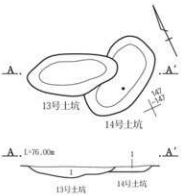

5区8号土坑
1．暗褐色土(10YR3/3)　白色粒少量、ローム粒、ロームブロック含む。
2．暗褐色土(10YR3/4)　ローム粒、ロームブロック含む。

5区9号土坑
1．暗褐色土(10YR3/3)　白色粒少量、ローム粒、ロームブロック多量含む。
2．暗褐色土(10YR3/4)　ローム粒、ロームブロック多量、白色粒少量含む。

6区15・18号土坑

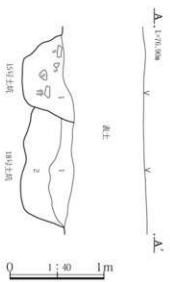

5区10号土坑
1．表土
2．にぶい黄褐色土(10YR4/3)　ローム粒、ロームブロック含む。
3．暗褐色土(10YR3/4)　ローム粒、ロームブロック含む。
4．暗褐色土(10YR3/4)　ローム粒、ロームブロック、黒色土粒含む。

5区11号土坑
1．暗褐色土(10YR3/3)　ローム粒、ロームブロック、白色粒少量含む。
2．明黄褐色土(10YR6/8)　ローム粒多量、褐色土ブロック含む。
3．黄橙色土(10YR7/8)　ローム主体。

6区12・13号土坑
1．暗褐色土(10YR3/4)　ローム粒、ロームブロック多量、黒色土ブロック少量含む。

6区14号土坑
1．暗褐色土(10YR3/4)　ローム粒、ロームブロック少量含む。

6区15号土坑
1．暗褐色土(10YR3/4)　ローム粒、ロームブロック少量含む。

6区17号土坑
1．暗褐色土(10YR3/4)　ロームブロック含む。

6区18号土坑
1．暗褐色土(10YR3/4)　白色粒少量、ローム粒、ロームブロック含む。
2．暗褐色土(10YR3/4)　ローム粒、ロームブロック多量含む。

第53図　8～15・17・18号土坑、12号土坑出土遺物

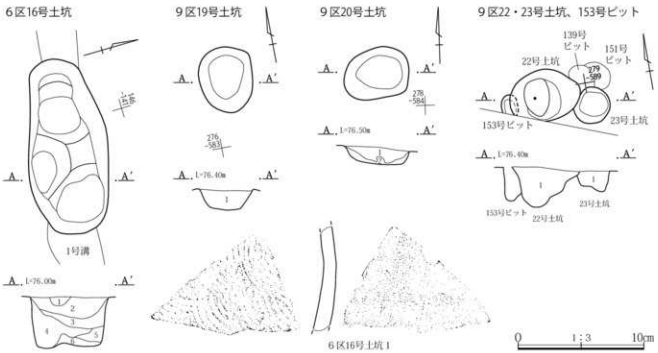

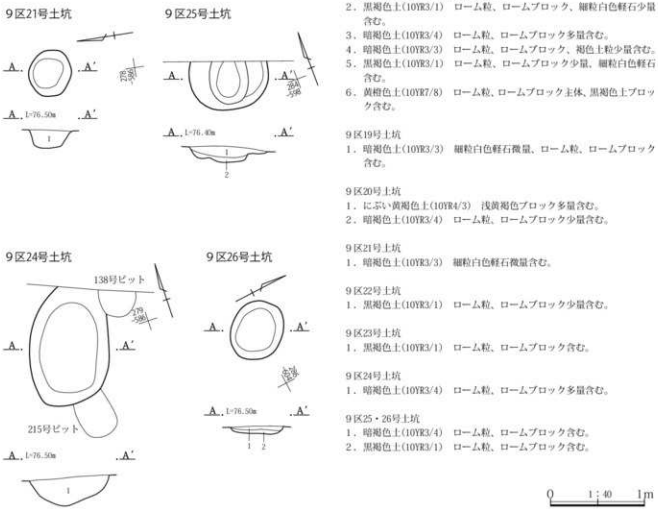

6区16号土坑
1．黒色土(10YR2/1)　白色粒微量含む。
2．黒褐色土(10YR3/1)　ローム粒、ロームブロック、細粒白色軽石少量含む。
3．暗褐色土(10YR3/4)　ローム粒、ロームブロック多量含む。
4．暗褐色土(10YR3/3)　ローム粒、ロームブロック、褐色土粒少量含む。
5．黒褐色土(10YR3/1)　ローム粒、ロームブロック少量、細粒白色軽石含む。
6．黄橙色土(10YR7/8)　ローム粒、ロームブロック主体、黒褐色土ブロック含む。

9区19号土坑
1．暗褐色土(10YR3/3)　細粒白色軽石微量、ローム粒、ロームブロック含む。

9区20号土坑
1．にぶい黄褐色土(10YR4/3)　浅黄褐色ブロック多量含む。
2．暗褐色土(10YR3/4)　ローム粒、ロームブロック少量含む。

9区21号土坑
1．暗褐色土(10YR3/3)　細粒白色軽石微量含む。

9区22号土坑
1．黒褐色土(10YR3/1)　ローム粒、ロームブロック少量含む。

9区23号土坑
1．黒褐色土(10YR3/1)　ローム粒、ロームブロック含む。

9区24号土坑
1．暗褐色土(10YR3/4)　ローム粒、ロームブロック多量含む。

9区25・26号土坑
1．暗褐色土(10YR3/4)　ローム粒、ロームブロック含む。
2．黒褐色土(10YR3/1)　ローム粒、ロームブロック含む。

第54図　16・19～26号土坑、153号ピット、16号土坑出土遺物

8区27号土坑

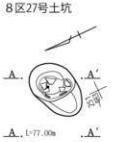

8区28号土坑

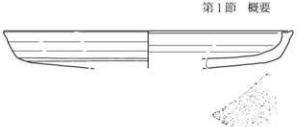

8区27号土坑1

8区27号土坑2

8区29号土坑

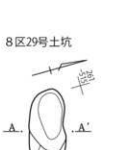

9区32号土坑、190号ピット

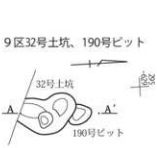

8区27号土坑3

8区27号土坑4

0　1:3　10cm

8区30・31号土坑

0　1:40　1m

8区27号土坑
1．暗褐色土(10YR3/3)　ローム粒、ロームブロック、細粒白色軽石少量含む。

8区28号土坑
1．暗褐色土(10YR3/3)　細粒白色軽石少量含む。

8区29号土坑
1．暗褐色土(10YR3/3)　細粒白色軽石微量含む。
2．黒褐色土(10YR3/1)　ローム粒、ロームブロック少量含む。

8区30号土坑
1．暗褐色土(10YR3/3)　細粒白色軽石、ローム粒、ロームブロック含む。
2．褐色土(10YR4/4)　ローム粒、ロームブロック、褐色土ブロック含む。

8区31号土坑
1．暗褐色土(10YR3/3)　ローム粒、ロームブロック、黒褐色土ブロック、細粒白色軽石微量含む。
2．浅黄橙色土(10YR8/4)　ロームブロック含む。
3．黒褐色土(10YR3/1)　ローム粒、ロームブロック少量含む。

9区32号土坑
1．暗褐色土(10YR3/3)　ローム粒、ロームブロック、細粒白色軽石微量含む。
2．黒褐色土(10YR3/1)　ローム粒含む。
3．黄橙色(10YR7/8)　ローム粒、ロームブロック多量含む。

第55図　27～32号土坑、190号ピット、27号土坑出土遺物

9区33号土坑

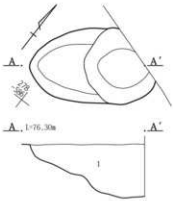

9区35号土坑

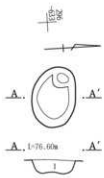

7区37号土坑

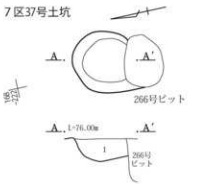

7区34号土坑

9区33号土坑
1．黒褐色土(10YR3/1)　褐色粒、ローム粒、ロームブロック微量含む。

7区34号土坑
1．褐灰色土(10YR6/1)　ローム粒、ロームブロック少量、細粒白色軽石、砂含む。

9区35号土坑
1．暗褐色土(10YR3/3)　細粒白色軽石多量、ローム粒、ロームブロック含む。

7区37号土坑
1．にぶい黄褐色土(10YR4/3)　細粒白色軽石、ローム粒含む。

0　1：40　1m

第56図　33～35・37号土坑

4区１・３号ピット

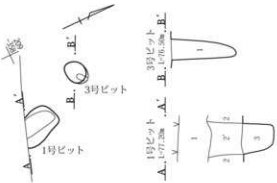

4区２・６号ピット

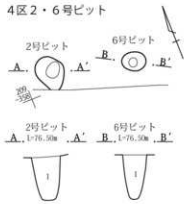

4区４号ピット

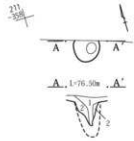

4区１号ピット
1．表土
2．暗褐色土(10YR3/3)ローム粒を微量含む。軟質の軽い土。
2'．2層の土を多量含む。ボソボソの土。
3．黒褐色土(10YR3/2)軟質でロームブロックを含む。新しく掘り込まれたピット。

4区２・３・６号ピット
1．黒色土(10YR2/1)ローム粒を微量含む。軟質土。

4区４号ピット
1．暗褐色土(10YR3/4)ローム粒を微量含む。
2．ローム層の壁。

0　1：40　1m

第57図　１～４・６号ピット

4区5号ピット

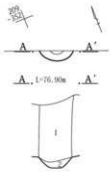

4区7号ピット

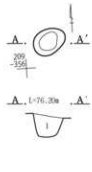

1区8～13号ピット

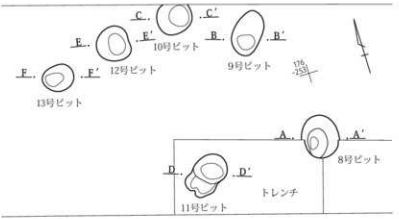

8号ピット
A. L=76.10m A'
1

9号ピット
B. L=76.10m B'
1

10号ピット
C. L=76.10m C'
1

11号ピット
D. L=76.00m D'
1

12号ピット
E. L=76.10m E'
1

13号ピット
F. L=76.10m F'
1

1区14号ピット

2区19号ピット

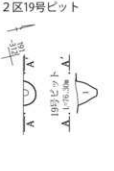

2区15～18号ピット

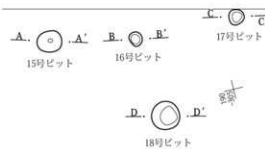

4区5号ピット
1．褐色土(10YR4/4)ロームブロックを微量含む。新しく掘り込まれたピット。
2．暗褐色土(10YR3/4)小さなローム粒を含む。

4区7号ピット
1．黒褐色土(10YR3/2)ロームブロックを含む。

1区8号ピット
1．黒褐色土(10YR2/2)下位に向かいロームブロックを多量含む。軟質土。

1区9・10号ピット
1．黒褐色土(10YR2/2)ロームブロックを含む。下位と壁際がやや多い。

1区11・12号ピット
1．黒褐色土(10YR2/2)ロームブロックを含む。軟質土。

1区13・14号ピット
1．黒褐色土(10YR2/2)ロームブロックを含む。軟質土。

2区15号ピット
1．黒褐色土(10YR2/2)ロームブロックを多量含む。軟質土。

2区16・17号ピット
1．黒褐色土(10YR3/2)ローム粒・ロームブロックを多量含む。軟質土。

2区18号ピット
1．黒褐色土(10YR3/2)ロームブロックを微量含む。軟質土。

2区19号ピット
1．暗褐色土(10YR3/4)ローム粒を下位で多量含む。軟質土。

15号ピット
A. L=76.20m A'
1

16号ピット
L=76.20m
B. B'
1

17号ピット
L=76.20m
C. C'
1

18号ピット
D. L=76.20m D'
1



第58図　5・7～19号ピット、8号ピット出土遺物

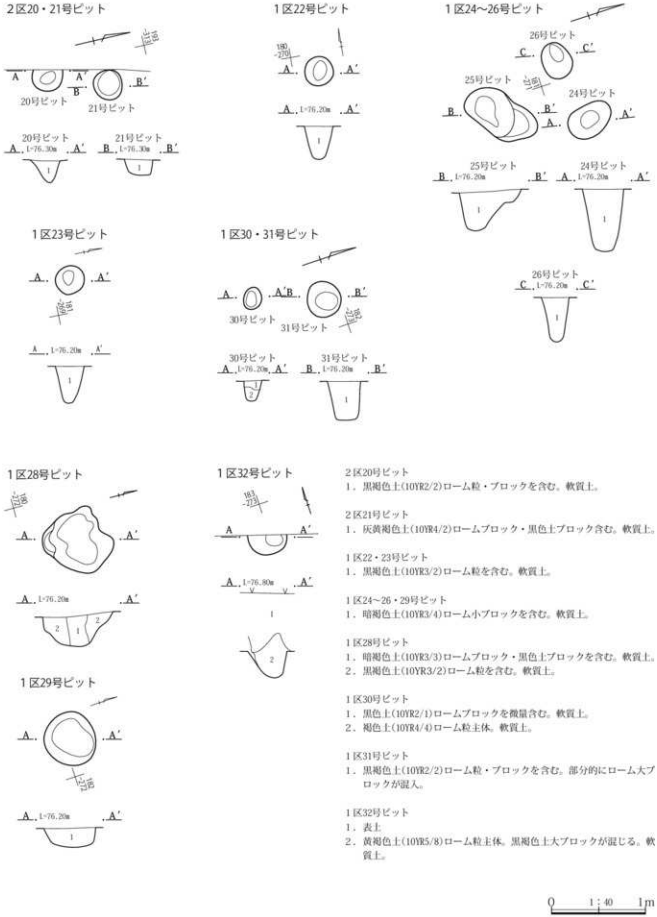

2区20号ピット
1．黒褐色土(10YR2/2)ローム粒・ブロックを含む。軟質土。

2区21号ピット
1．灰黄褐色土(10YR4/2)ロームブロック・黒色土ブロック含む。軟質土。

1区22・23号ピット
1．黒褐色土(10YR3/2)ローム粒を含む。軟質土。

1区24～26・29号ピット
1．暗褐色土(10YR3/4)ローム小ブロックを含む。軟質土。

1区28号ピット
1．暗褐色土(10YR3/3)ロームブロック・黒色土ブロックを含む。軟質土。
2．黒褐色土(10YR3/2)ローム粒を含む。軟質土。

1区30号ピット
1．黒色土(10YR2/1)ロームブロックを微量含む。軟質土。
2．褐色土(10YR4/4)ローム粒主体。軟質土。

1区31号ピット
1．黒褐色土(10YR2/2)ローム粒・ブロックを含む。部分的にローム大ブロックが混入。

1区32号ピット
1．表土
2．黄褐色土(10YR5/8)ローム粒主体。黒褐色土大ブロックが混じる。軟質土。

0　1：40　1m

第59図　20～26・28～32号ピット

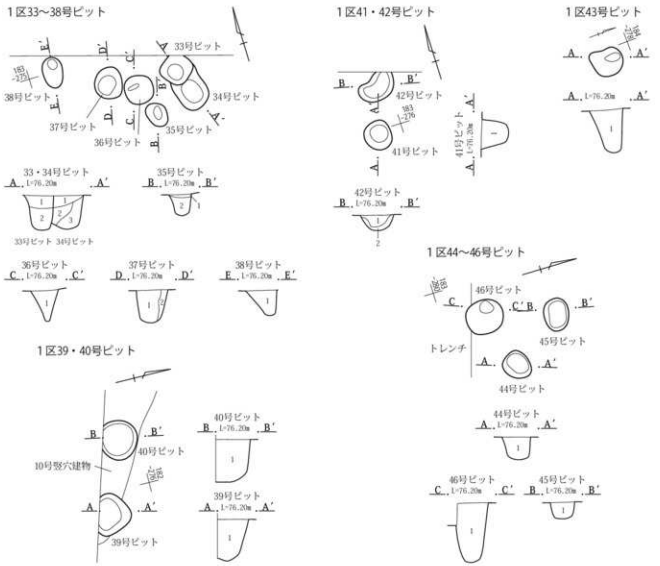

1区33・34号ピット
1．暗褐色土(10YR3/4)ローム小ブロックを含む。軟質土。
2．暗褐色土(10YR3/4)ローム小ブロックを多量含む。軟質土。
3．暗褐色土(10YR3/4)ローム小ブロックを多量、炭化物を含む。軟質土。

1区35号ピット
1．黒褐色土(10YR3/2)ローム粒を多量含む。
2．褐色土(10YR4/6)ローム粒主体土。

1区36号ピット
1．褐色土(10YR4/6)黒色土ブロック・ロームブロックを含む。

1区37・38号ピット
1．黒褐色土(10YR2/2)ローム粒・ブロックを少量含む。
2．褐色土(10YR4/6)ローム粒主体土。

1区39号ピット
1．黒褐色土(10YR2/2)ロームブロックを少量含む。部分的にローム大ブロックが混じる。軟質土。10号竪穴建物の覆土を切っている。

1区40号ピット
1．暗褐色土(10R3/3)ロームブロックを少量含む。軟質土。

1区41号ピット
1．暗褐色土(10YR3/4)下部は根による攪乱が見られる。

1区42号ピット
1．暗褐色土(10YR3/4)ローム粒・ブロックを少量含む。
2．褐色土(10YR4/6)黒色土ブロック・ロームブロックを含む。軟質土。

1区43号ピット
1．黒褐色土(10YR2/2)褐色土ブロック・黒色土ブロック・ロームブロック含む。

1区44号ピット
1．褐色土(10YR4/6)褐色土ブロック多量、黒色土ブロック・ロームブロック含む。

1区45号ピット
1．褐色土(10YR4/6)ロームブロックを含む。

1区46号ピット
1．黒褐色土(10YR2/2)褐色土ブロック多量、ロームブロック含む。

0　1:40　1m

第60図　33～46号ピット

１区47～50号ピット

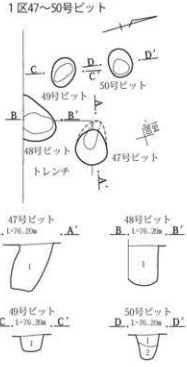

１区51～54号ピット

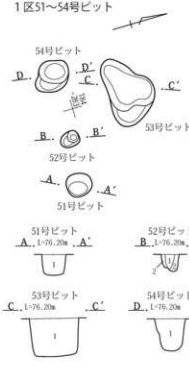

１区61・62号ピット

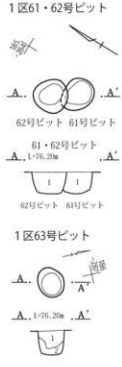

１区63号ピット

１区55～58号ピット

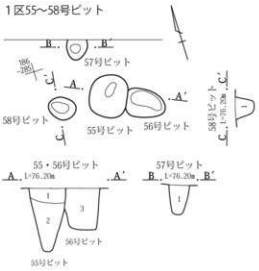

１区59・60号ピット

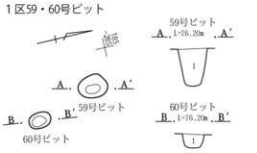

１区64号ピット

１区47・48号ピット
１．黒褐色土(10YR2/3)ロームブロックが集中して含まれる。

１区49号ピット
１．暗褐色土(10YR3/3)ロームブロックを少量含む。

１区50号ピット
１．黒色土(10YR2/1)ロームブロックを微量含む。軟質土。
２．褐色土(10YR4/4)ローム粒主体。軟質土。

１区51号ピット
１．黒褐色土(10YR2/3)下位に向けて褐色が強くなる。軟質土。

１区52号ピット
１．黒色土(10YR2/1)ローム粒を微量含む。
２．黄褐色土(10YR5/8)ロームブロック主体。黒色土を微量含む。

１区53号ピット
１．黒褐色土(10YR2/2)ロームブロックを含む。斑点状に褐色土が混じる。

１区54号ピット
１．褐色土(10YR4/4)ロームブロックを少量含む。

１区55・56号ピット
１．黒褐色土(10YR3/2)ロームブロックを含む。
２．黒褐色土(10YR3/1)斑にロームブロックを含む。
３．黒色土(10YR2/1)ローム粒を含む。

１区57号ピット
１．黒色土(10YR2/1)ローム粒を少量含む。

１区58号ピット
１．黒褐色土(10YR3/2)ロームブロックを少量含む。部分的にローム大ブロックが混じる。軟質土。

１区59・62号ピット
１．黒褐色土(10YR2/3)斑にロームブロックを含む。

１区60号ピット
１．暗褐色土(10YR3/4)黒色土ブロック・ロームブロックを含む。軟質土。

１区61号ピット
１．褐色土(10YR4/4)ロームブロックを少量含む。

１区63・64号ピット
１．黒褐色土(10YR2/2)ローム粒・ブロックを少量含む。
２．褐色土(10YR4/6)ロームブロック主体。

0　1：40　1m

第61図　47～64号ピット

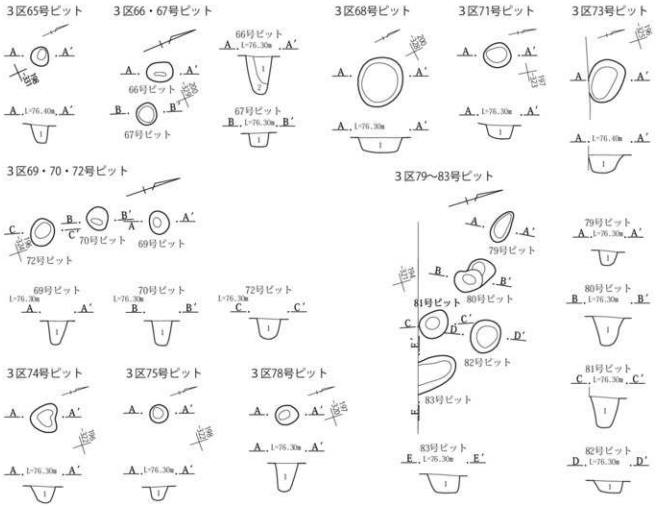

3区65号ピット
1．黒褐色土(10YR3/2)ローム粒を含む。軟質土。ローム大ブロックを一部に含む。

3区66・67号ピット
1．黒褐色土(10YR3/2)ローム粒・ブロックを少量含む。
2．褐色土(10YR4/4)ローム粒を多量含む。

3区68号ピット
1．褐色土(10YR4/4)ローム粒を多量含む。

3区69号ピット
1．黄褐色土(10YR5/6)中央付近に黒色土ブロックを含む。

3区70・71号ピット
1．黒褐色土(10YR2/2)ローム粒・ブロックを少量含む。

3区72号ピット
1．黒褐色土(10YR2/3)ロームブロックを多量含む。

3区73号ピット
1．黒褐色土(10YR2/2)ロームブロックを含む。

3区74号ピット
1．黒色土(10YR2/1)ロームブロックを微量含む。

3区75～77号ピット
1．黒色土(10YR2/1)ロームブロックを微量含む。

3区78号ピット
1．黒色土(10YR2/1)一部にローム粒を含む。

3区79・81号ピット
1．黒色土(10YR2/1)ロームブロックを少量含む。

3区80号ピット
1．黒色土(10YR2/1)ローム大ブロックを含む。

3区82号ピット
1．暗褐色土(10YR3/4)ローム小ブロックを含む。

3区83号ピット
1．褐色土(10YR4/6)ローム粒主体。ロームブロックを微量含む。

0　1:40　1m

第62図　65～83号ピット

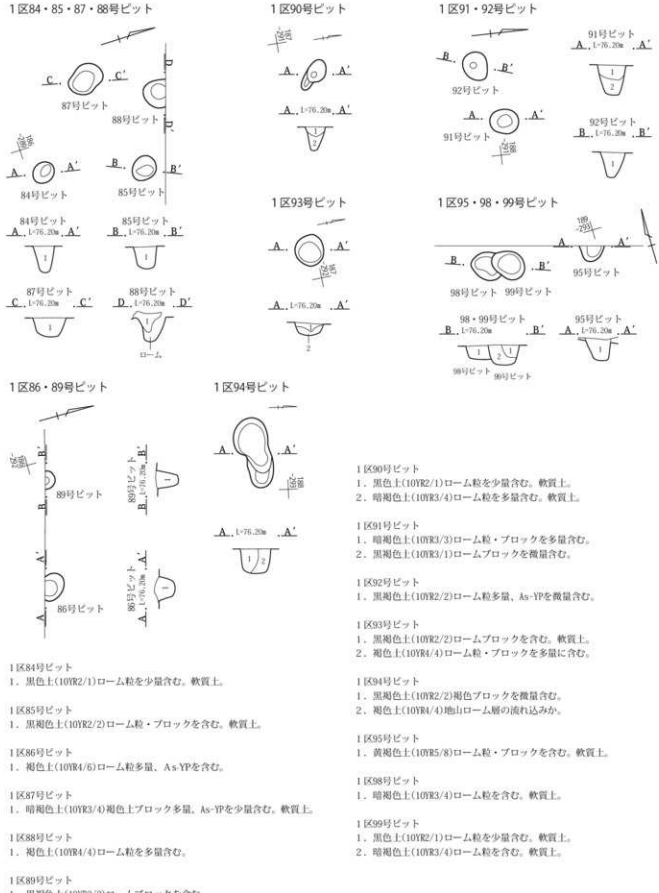

1区84号ピット
1．黒色土(10YR2/1)ローム粒を少量含む。軟質上。

1区85号ピット
1．黒褐色土(10YR2/2)ローム粒・ブロックを含む。軟質上。

1区86号ピット
1．褐色土(10YR4/6)ローム粒多量、As-YPを含む。

1区87号ピット
1．暗褐色土(10YR3/4)褐色土ブロック多量、As-YPを少量含む。軟質上。

1区88号ピット
1．褐色土(10YR4/4)ローム粒を多量含む。

1区89号ピット
1．黒褐色土(10YR2/2)ロームブロックを含む。

1区90号ピット
1．黒色土(10YR2/1)ローム粒を少量含む。軟質上。
2．暗褐色土(10YR3/4)ローム粒を多量含む。軟質上。

1区91号ピット
1．暗褐色土(10YR3/3)ローム粒・ブロックを多量含む。
2．黒褐色土(10YR3/1)ロームブロックを微量含む。

1区92号ピット
1．黒褐色土(10YR2/2)ローム粒多量、As-YPを微量含む。

1区93号ピット
1．黒褐色土(10YR2/2)ロームブロックを含む。軟質上。
2．褐色土(10YR4/4)ローム粒・ブロックを多量に含む。

1区94号ピット
1．黒褐色土(10YR2/2)褐色ブロックを微量含む。
2．褐色土(10YR4/4)地山ローム層の流れ込みか。

1区95号ピット
1．黄褐色土(10YR5/8)ローム粒・ブロックを含む。軟質上。

1区98号ピット
1．暗褐色土(10YR3/4)ローム粒を含む。軟質上。

1区99号ピット
1．黒色土(10YR2/1)ローム粒を少量含む。軟質上。
2．暗褐色土(10YR3/4)ローム粒を含む。軟質上。

0　1：40　1m

第63図　84～95・98・99号ピット

1区96・97・100号ピット

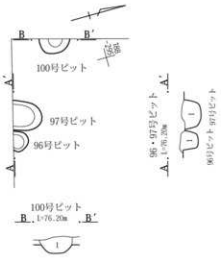

5区101・102号ピット

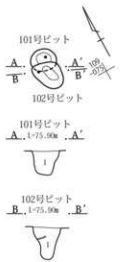

6区106・109号ピット

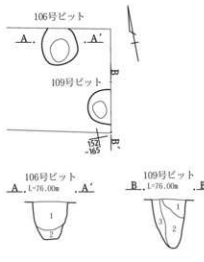

6区103・104号ピット

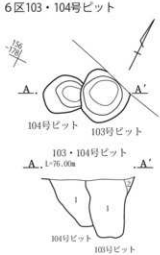

6区105号ピット

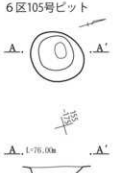

6区107号ピット

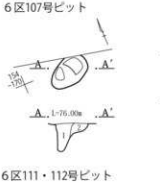

6区108号ピット

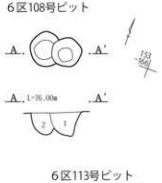

6区111・112号ピット

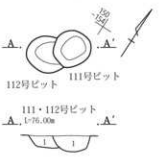

6区113号ピット

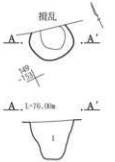

1区96号ピット
1．黒褐色土(10YR3/1)下部にやや多くロームブロックを含む汚れた土。

1区97号ピット
1．暗褐色土(10YR3/3)ローム粒多量、ロームブロックを含む。

1区100号ピット
1．暗褐色土(10YR3/3)ロームブロックを多量含む。軟質土。

5区101号ピット
1．暗褐色土(10YR3/3)ローム粒・ブロックを少量含む。底部に土器片が混入。

5区102号ピット
1．暗褐色土(10YR3/3) ローム粒・ブロックを少量含む。

6区103号ピット
1．暗褐色土(10YR3/3)ローム粒・ブロックを多量に含む。
2．黒褐色土(10YR3/1)褐色土ブロックを少量含む。

6区104号ピット
1．暗褐色土(10YR3/3)ローム粒・ブロック多量含む。土器片が混入する。

6区105号ピット
1．暗褐色土(10YR3/3)ローム粒・ブロック多量、黒色土ブロックを少量含む。

6区106号ピット
1．褐色土(10YR4/4)ローム粒・ブロックを含む。
2．黄褐色土(10YR5/8)ローム粒・ブロックを多量に含む。

0　1:40　1m

6区107号ピット
1．黒褐色土(10YR2/2)ローム粒・ブロックを多量に含む。
2．黒褐色土(10YR2/2) 1層に類似するが、黒味弱く明るい。

6区108号ピット
1．暗褐色土(10YR3/3)細粒白色軽石を少量、ローム粒・ブロックを含む。
2．黒褐色土(10YR2/2)ローム粒を少量含む。

6区109号ピット
1．暗褐色土(10YR3/3) ローム粒を含む。
2．にぶい黄褐色土(10YR4/3)ローム粒・ブロック、黒褐色土ブロックを含む。
3．暗褐色土(10YR3/4) ローム粒・ブロック、細粒白色軽石を少量含む。

6区111号ピット
1．暗褐色土(10YR3/3) ローム粒・ブロックを含む。

6区112号ピット
1．暗褐色土(10YR3/4) ローム粒・ブロック多量、細粒白色軽石を少量含む。

6区113号ピット
1．暗褐色土(10YR3/4) ローム粒・ブロック、細粒白色軽石を少量含む。

第64図　96・97・100～109・111～113号ピット

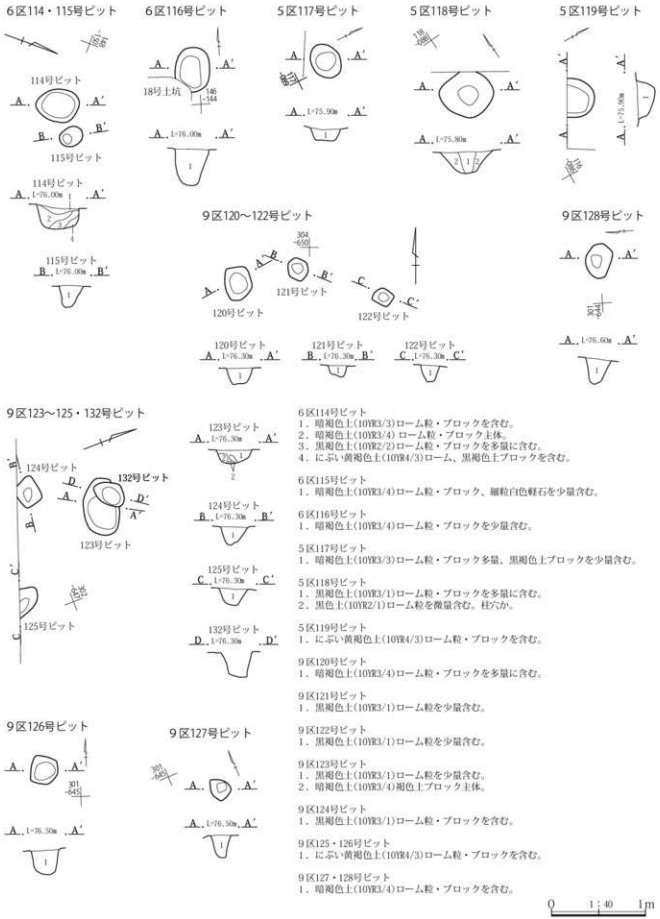

6区114号ピット
1．暗褐色土(10YR3/3)ローム粒・ブロックを含む。
2．暗褐色土(10YR3/4) ローム粒・ブロック土体。
3．黒褐色土(10YR2/2)ローム粒・ブロックを多量に含む。
4．にぶい黄褐色土(10YR4/3)ローム、黒褐色土ブロックを含む。

6区115号ピット
1．暗褐色土(10YR3/4)ローム粒・ブロック、細粒白色軽石を少量含む。

6区116号ピット
1．暗褐色土(10YR3/4)ローム粒・ブロックを少量含む。

5区117号ピット
1．暗褐色土(10YR3/3)ローム粒・ブロック多量、黒褐色土ブロックを少量含む。

5区118号ピット
1．黒褐色土(10YR3/1)ローム粒・ブロックを多量に含む。
2．黒色土(10YR2/1)ローム粒を微量含む。柱穴か。

5区119号ピット
1．にぶい黄褐色土(10YR4/3)ローム粒・ブロックを含む。

9区120号ピット
1．暗褐色土(10YR3/4)ローム粒・ブロックを多量に含む。

9区121号ピット
1．黒褐色土(10YR3/1)ローム粒を少量含む。

9区122号ピット
1．黒褐色土(10YR3/1)ローム粒を少量含む。

9区123号ピット
1．黒褐色土(10YR3/1)ローム粒を少量含む。
2．暗褐色土(10YR3/4)褐色土ブロック主体。

9区124号ピット
1．黒褐色土(10YR3/1)ローム粒・ブロックを含む。

9区125・126号ピット
1．にぶい黄褐色土(10YR4/3)ローム粒・ブロックを含む。

9区127・128号ピット
1．暗褐色土(10YR3/4)ローム粒・ブロックを含む。

0　1:40　1m

第65図　114～128・132号ピット

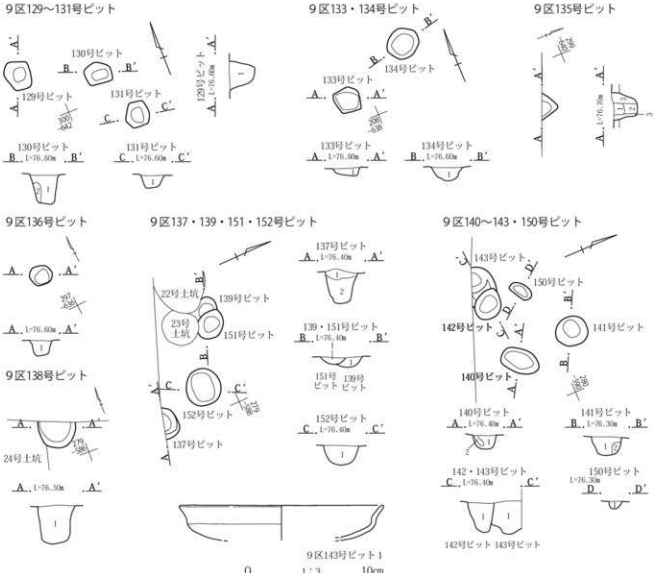

9区129号ピット
1．暗褐色土(10YR3/4)ローム粒・ブロックを多量に含む。

9区130号ピット
1．にぶい黄褐色土(10YR4/3)ローム粒・ブロックを含む。
2．黄褐色土(10YR5/8)ローム粒・ブロックを多量に含む。

9区131号ピット
1．黒褐色土(10YR3/1)ローム粒を少量含む。

9区133・134号ピット
1・暗褐色土(10YR3/4)ローム粒・ブロックを含む。

9区135号ピット
1．暗褐色土(10YR3/4)ローム粒を少量含む。
2．にぶい黄褐色土(10YR4/3)ローム粒・ブロックを含む。
3．黄褐色土(10YR5/8)ローム・暗色土ブロックを含む。

9区136号ピット
1．暗褐色土(10YR3/4)ローム粒を少量含む。

9区137号ピット
1．暗褐色土(10YR3/4)ローム粒を少量含む。
2．にぶい黄褐色土(10YR4/3)ローム粒・ブロックを含む。

9区138号ピット
1．暗褐色土(10YR3/3)ローム粒・ブロック、細粒白色軽石を少量含む。上器小片が混入する。

9区139号ピット
1．暗褐色土(10YR3/4)ローム粒を少量含む。

9区140・141号ピット
1．黒褐色土(10YR3/1)ローム粒を少量含む。
2．黄褐色土(10YR5/8)ロームブロック主体。

9区142号ピット
1．暗褐色土(10YR3/4)ローム粒・ブロックを含む。

9区143号ピット
1．暗褐色土(10YR3/4)ローム粒・ブロックを多量含む。

9区150号ピット
1．黒褐色土(10YR3/1)ローム粒・ブロックを少量含む。

9区151号ピット
1．にぶい黄褐色土(10YR4/3)ローム粒を多量含む。

9区152号ピット
1．黒褐色土(10YR3/1)ローム粒・ブロックを多量に含む。

0　1:40　1m

第66図　129～131・133～143・150～152号ピット、143号ピット出土遺物

9区144～147・154号ピット

9区155号ピット

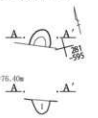

9区157号ピット

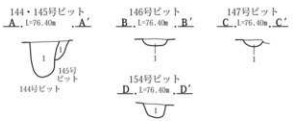

9区156号ピット

9区159・160号ピット

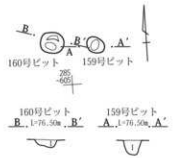

9区148・149・216号ピット

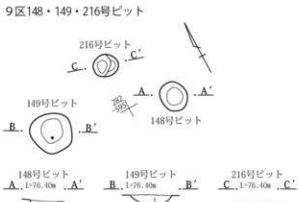

9区158号ピット

9区161・162号ピット

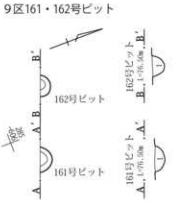

9区163～165号ピット

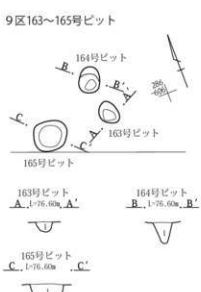

9区144・148・165号ピット
1．黒褐色土(10YR3/1)ローム粒・ブロックを含む。

9区145～147・162号ピット
1．暗褐色土(10YR3/4)ローム粒を少量含む。

9区149・160号ピット
1．暗褐色土(10YR3/4)ローム粒を含む。

9区154・156号ピット
1．暗褐色土(10YR3/4)褐色土ブロック・細粒白色軽石少量、ロームブロックを含む。
　上器小片が混入する。

9区155・158号ピット
1．黒褐色土(10YR3/1)ローム粒を少量含む。

9区157・159号ピット
1．黒褐色土(10YR3/1)褐色土ブロック・細粒白色軽石を少量含む。

9区161号ピット
1．にぶい黄褐色土(10YR4/3)ローム粒を含む。

9区163号ピット
1．黒褐色土(10YR3/1)褐色土ブロック・細粒白色軽石少量、ロームブロックを含む。

9区164号ピット
1．黒褐色土(10YR3/1)褐色土ブロック・細粒白色軽石を少量含む。

9区216号ピット
1．黒褐色土(7.5YR2/2)ロームブロック・褐色粒・焼土粒を含む。

第67図　144～149・154～165・216号ピット

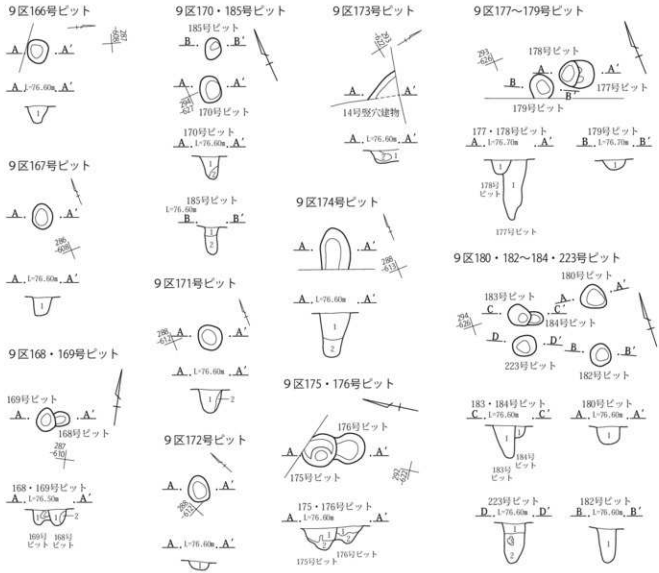

9区166号ピット
1．黒色土(10YR2/1)細粒白色軽石を含む。

9区167・179号ピット
1．黒褐色土(10YR3/1)ローム粒・ブロックを含む。

9区168号ピット
1．黒褐色土(10YR3/1)ロームブロック・細粒白色軽石を少量含む。
2．黄褐色土(10YR5/8)ロームを含む。

9区169号ピット
1．暗褐色土(10YR3/4)ローム粒・ブロックを含む。
2．黄褐色土(10YR5/8)ロームブロック主体。

9区170号ピット
1．にぶい黄褐色土(10YR4/3)ローム粒・ブロックを多量に含む。
2．にぶい黄褐色土(10YR4/3)ローム粒を少量含む。

9区171号ピット
1．黒褐色土(10YR3/1)細粒白色軽石を少量、ローム粒・ブロックを含む。
2．黄褐色土(10YR5/8)ロームを含む。

9区172・174号ピット
1．暗褐色土(10YR3/4)細粒白色軽石を少量、ロームブロックを含む。
2．黒褐色土(10YR3/1)ローム粒・ブロックを含む。

9区173号ピット
1．暗褐色土(10YR3/4)ローム粒を微量含む。
2．暗褐色土(10YR3/4)ロームブロックを多量に含む。

9区175号ピット
1．暗褐色土(10YR3/4)ローム粒を少量含む。
2．にぶい黄褐色土(10YR4/3)ローム粒・ブロックを含む。

9区176～178号ピット
1．暗褐色土(10YR3/4)ローム粒を少量含む。
2．にぶい黄褐色土(10YR4/3)ローム粒・ブロックを多量に含む。

9区180号ピット
1．黒褐色土(10YR3/1)細粒白色軽石を少量含む。

9区182号ピット
1．黒褐色土(10YR3/1)ローム粒を微量含む。

9区183・185号ピット
1．暗褐色土(10YR3/4)褐色土ブロック・細粒白色軽石を少量含む。
2．黒褐色土(10YR3/1)ローム粒を微量含む。

9区184号ピット
1．暗褐色土(10YR3/4)細粒白色軽石を多量に含む。

9区223号ピット
1．褐色土(10YR4/4)ローム粒多量、細粒白色軽石を少量含む。
2．黒褐色土(10YR3/1)ローム粒を含む。
3．にぶい黄褐色土(10YR4/3)ロームブロックを含む。

0　1：40　1m

第68図　166～180・182～185・223号ピット

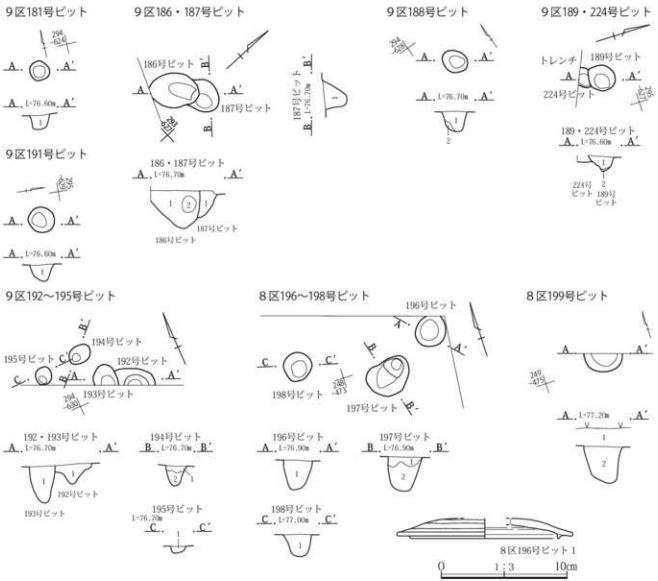

9区181号ピット
1．暗褐色土(10YR3/4)褐色土ブロック・細粒白色軽石を少量含む。

9区186号ピット
1．暗褐色土(10YR3/4)細粒白色軽石を少量含む。
2．黒褐色土(10YR3/1)ローム粒・ブロックを含む。

9区187号ピット
1．暗褐色土(10YR3/4)ローム粒・細粒白色軽石を含む。

9区188号ピット
1．暗褐色土(10YR3/4)ローム粒を微量含む。
2．黄褐色土(10YR5/8)ロームブロック主体。

9区189号ピット
1．暗褐色土(10YR3/4)褐色土ブロック・細粒白色軽石を含む。
2．黄褐色土(10YR5/8)ロームブロック主体。

9区191号ピット
1．暗褐色土(10YR3/4)褐色土ブロック・細粒白色軽石を含む。

9区192・195号ピット
1．暗褐色土(10YR3/4)ローム粒を微量含む。

9区193号ピット
1．暗褐色土(10YR3/4)ローム粒を多量に含む。

9区194号ピット
1．黄褐色土(10YR5/8)ロームブロック・褐色土ブロックを含む。
2．黒褐色土(10YR3/1)ローム粒を微量含む。

8区196号ピット
1．黒褐色土(10YR3/1)ローム粒・ブロックを少量、細粒白色軽石を含む。

8区197号ピット
1．黒褐色土(10YR3/1)ローム粒を微量含む。
2．暗褐色土(10YR3/4)ローム粒・黒色土ブロックを多量に含む。

8区198号ピット
1．にぶい黄褐色土(10YR4/3)ローム粒・ブロックを多量に含む。

8区199号ピット
1．表土
2．黒褐色土(10YR3/1)ローム粒・ブロック、細粒白色軽石を少量含む。

0　1:40　1m

第69図　181・186～189・191～199・224号ピット、196号ピット出土遺物

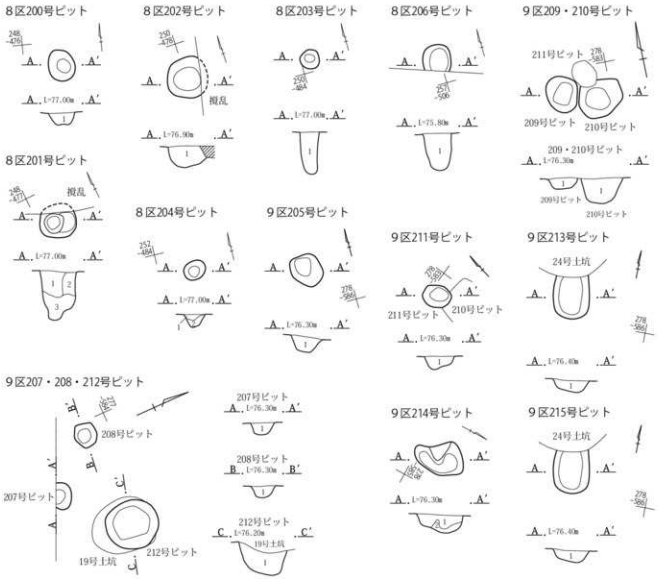

8区200号ピット
1．暗褐色土(10YR3/4)ローム粒・褐色土ブロック・細粒白色軽石を含む。

8区201号ピット
1．暗褐色土(10YR3/4)ローム粒・ブロック少量、細粒白色軽石を含む。
2．黒褐色土(10YR3/1)ローム粒・ブロックを多量に含む。
3．黒褐色土(10YR3/2)褐色土・ロームブロックを多量に含む。

8区202号ピット
1．暗褐色土(10YR3/4)細粒白色軽石少量、ローム粒・ブロックを含む。

8区203号ピット
1．にぶい黄褐色土(10YR4/3)ローム粒・細粒白色軽石を含む。

8区204号ピット
1．暗褐色土(10YR3/3)ローム粒・ブロック少量、細粒白色軽石を含む。
2．暗褐色土(10YR3/4)褐色土・ロームブロックを含む。

9区205号ピット
1．黒褐色土(10YR3/1)ローム粒・焼土粒を微量、白色粒・褐色粒を含む。

9区206号ピット
1．暗褐色土(10YR3/3)ローム粒・褐色土ブロックを含む。

9区207号ピット
1．黒褐色土(7.5YR2/2)褐色粒・焼土粒・ロームブロックを含む。

9区208号ピット
1．黒褐色土(7.5YR2/2)褐色粒・焼土粒・ロームブロックを微量含む。

9区209号ピット
1．褐色土(7.5YR4/3)ロームブロックを多量、褐色粒・焼土粒を微量含む。

9区210・212号ピット
1．黒褐色土(7.5YR2/2)褐色粒・焼土粒・炭化粒・ロームブロック・焼土ブロックを含む。

9区211・215号ピット
1．黒褐色土(7.5YR2/2)褐色粒・焼土粒微量、ロームブロックを含む。

9区213号ピット
1．黒褐色土(7.5YR3/2)褐色粒・焼土粒を微量含む。

9区214号ピット
1．黒褐色土(7.5YR2/2)ローム粒微量、白色粘土・褐色粒を含む。
2．明褐色土(7.5YR5/8)ローム粒・ブロックを多量に含む。

0　1:40　1m

第70図　200～215号ピット

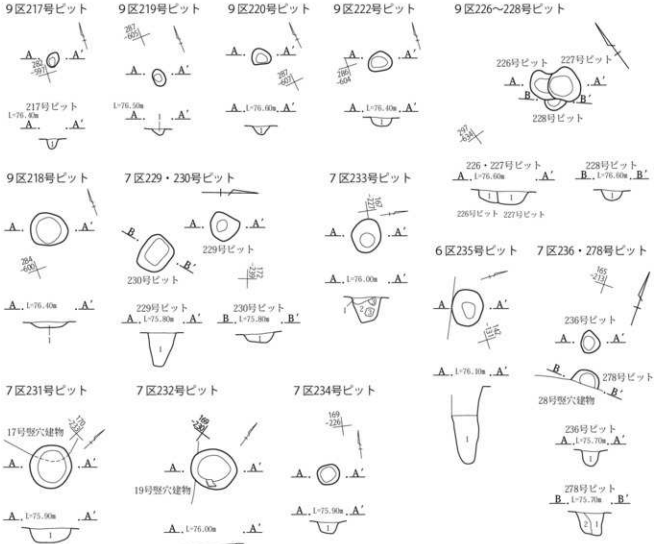

9区217号ピット
1．黒褐色土(7.5YR2/2)ローム粒を少量含む。

9区218・220・228号ピット
1．暗褐色土(10YR3/4)細粒白色軽石少量、ローム粒・ブロックを含む。

9区219・222号ピット
1．黒褐色土(10YR3/1)細粒白色軽石少量、ローム粒・ブロックを含む。

9区226号ピット
1．黄褐色土(10YR5/8)ロームブロック・細粒白色軽石を含む。

9区227号ピット
1．暗褐色土(10YR3/3)ローム粒・ブロック、細粒白色軽石を含む。

7区229号ピット
1．暗褐色土(10YR3/4)ローム粒・ブロック、細粒白色軽石、細粒子を含む。

7区230号ピット
1．暗褐色土(10YR3/4)ローム粒・ブロック、細粒子を含む。

7区231号ピット
1．にぶい黄橙色土(10YR7/3)ローム粒・ブロックを多量、黒褐色土粒・細粒子を少量含む。

7区232号ピット
1．暗褐色土(10YR3/4)ローム粒・ブロックを多量に含む。上層に土器片が混入する。

7区233号ピット
1．暗褐色土(10YR3/4)ローム粒を少量含む。
2．黄褐色土(10YR5/8)ローム粒・ブロックを多量に含む。
3．褐色土(10YR4/4)褐色土ブロック主体。

7区234号ピット
1．黒褐色土(10YR3/1)ローム粒・ブロックを多量に含む。

7区235号ピット
1．褐灰色土(10YR6/1)ローム粒・ブロック、褐色土ブロックを含む。

7区236号ピット
1．暗褐色土(10YR3/4)ローム粒・ブロックを含む。

7区278号ピット
1．黒褐色土(10YR3/1)ローム粒を少量含む。
2．にぶい黄褐色土(10YR4/3)ローム粒・ブロックを多量に含む。

0　1：40　1m

第71図　217～220・222・226～236・278号ピット

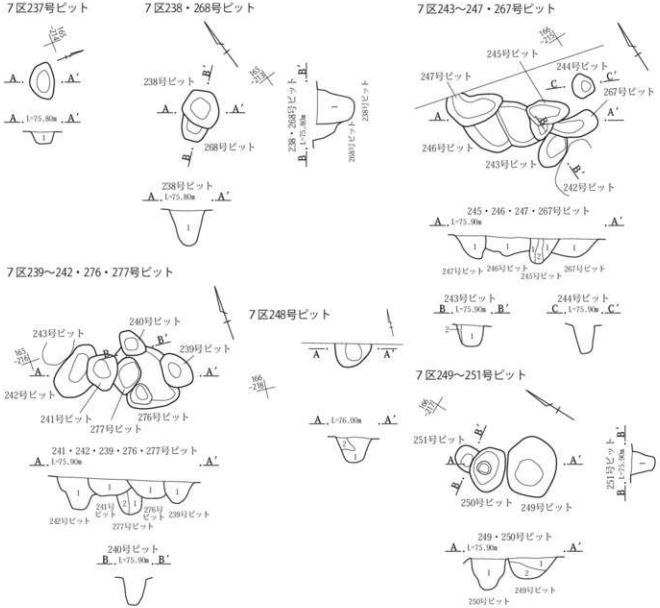

7区237・246・251号ピット
1．暗褐色土(10YR3/4)ローム粒・ブロックを多量に含む。

7区238号ピット
1．暗褐色土(10YR3/4)ローム粒を少量含む。

7区239号ピット
1．暗褐色土(10YR3/4)ローム粒・ブロックを含む。土器小片が混入する。

7区241号ピット
1．暗褐色土(10YR3/4)ローム粒多量、黒色土ブロックを少量含む。

7区242・276号ピット
1．暗褐色土(10YR3/4)ローム粒・黒色土ブロックを少量含む。

7区243号ピット
1．暗褐色土(10YR3/4)ローム粒・ブロックを多量に含む。
2．黄褐色土(10YR5/8)ローム粒・ブロックを多量に含む。

7区245号ピット
1．黒褐色土(10YR3/1)ローム粒を微量含む。
2．暗褐色土(10YR3/4)ローム粒・ブロックを多量に含む。

7区247号ピット
1．暗褐色土(10YR3/4)ローム粒を含む。土器小片が混入する。

7区248号ピット
1．暗褐色土(10YR3/4)ローム粒を少量含む。
2．にぶい黄褐色土(10YR4/3)ローム粒を多量に含む。

7区249号ピット
1．黒褐色土(10YR3/1)ローム粒を少量含む。
2．暗褐色土(10YR3/4)ローム粒・ブロックを多量に含む。

7区250号ピット
1．黒褐色土(10YR3/1)ローム粒を微量含む。

7区267号ピット
1．暗褐色土(10YR3/4)ローム粒・ブロック、黒褐色土ブロックを含む。

7区277号ピット
1．黒褐色土(10YR3/1)ローム粒を少量含む。
2．暗褐色土(10YR3/4)ローム粒・黒色土ブロックを微量含む。

0　1：40　1m

第72図　237～251・267・268・276・277号ピット

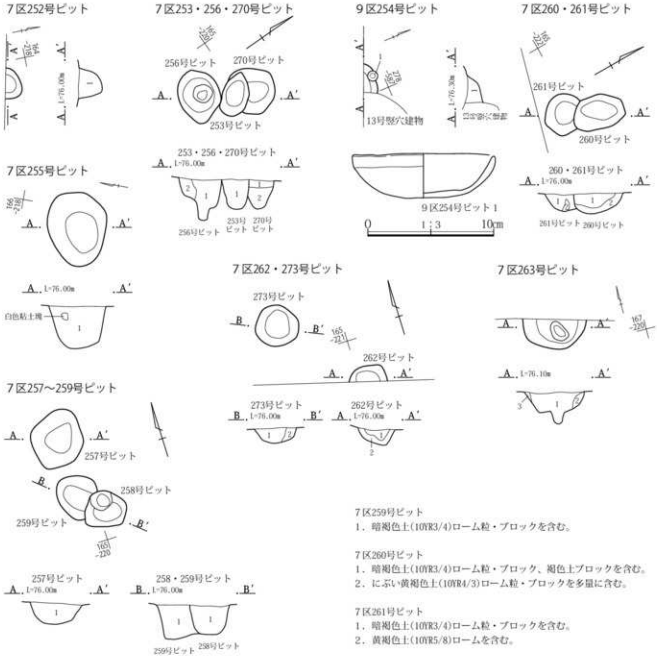

7区252号ピット
1．黒褐色土(10YR3/1)ローム粒・褐色土ブロックを少量含む。

7区253号ピット
1．黒褐色土(10YR3/1)白色粒・褐色粒・焼土粒・ローム粒を含む。

9区254号ピット
1．黒褐色土(7.5YR2/2)褐色粒・焼土粒・ローム粒・ブロック(大)を含む。

7区255・257号ピット
1．暗褐色土(10YR3/4)ローム粒・ブロックを多量に含む。

7区256号ピット
1．黒褐色土(10YR3/1)ローム粒・ブロックを少量含む。
2．にぶい黄褐色土(10YR4/3)ローム粒を多量に含む。

7区258号ピット
1．暗褐色土(10YR3/4)ローム粒を含む。

7区259号ピット
1．暗褐色土(10YR3/4)ローム粒・ブロックを含む。

7区260号ピット
1．暗褐色土(10YR3/4)ローム粒・ブロック、褐色土ブロックを含む。
2．にぶい黄褐色土(10YR4/3)ローム粒・ブロックを多量に含む。

7区261号ピット
1．暗褐色土(10YR3/4)ローム粒・ブロックを含む。
2．黄褐色土(10YR5/8)ロームを含む。

7区262号ピット
1．黒褐色土(10YR3/1)ローム粒・黒色土ブロックを少量含む。
2．暗褐色土(10YR3/4)ローム粒・ブロックを多量に含む。

7区263号ピット
1．暗褐色土(10YR3/4)ローム粒・ブロック、褐色土ブロックを含む。
2．にぶい黄褐色土(10YR4/3)ローム粒・ブロックを多量に含む。
3．にぶい黄褐色土(10YR4/3)ローム粒を含む。

7区270号ピット
1．暗褐色土(10YR3/4)ローム粒を少量含む。
2．黒褐色土(10YR3/1)ローム粒・ブロックを少量含む。

7区273号ピット
1．暗褐色土(10YR3/4)ローム粒を少量含む。
2．黄褐色土(10YR5/8)ローム主体。

第73図　252～263・270・273号ピット、254号ピット出土遺物

7区264～266・272号ピット

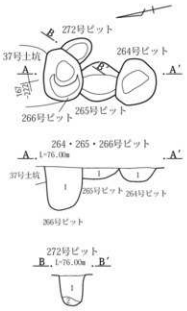

7区269・275号ピット

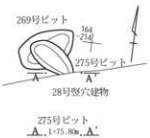

7区271号ピット

7区274号ピット

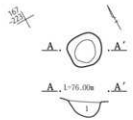

7区279号ピット

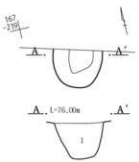

11区280号ピット

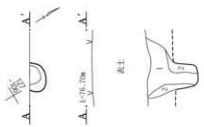

10区281～283・295号ピット

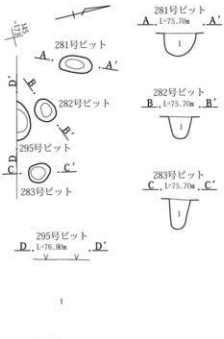

7区264号ピット
1．にぶい黄褐色土(10YR4/3)ローム粒・ブロックを少量含む。

7区265号ピット
1．暗褐色土(10YR3/4)ローム粒・ブロックを含む。

7区266号ピット
1．暗褐色土(10UR3/4)ローム粒・ブロックを多量に含む。土器小片が混入する。

7区271号ピット
1．にぶい黄褐色土(10YR4/3)ローム粒・ブロック、黒褐色土ブロックを含む。

7区272号ピット
1．黒褐色土(10YR3/2)ローム粒・ブロックを多量に含む。土器小片が混入する。
2．黒色土(10YR2/1)ローム粒をわずかに含む。

7区274号ピット
1．黒褐色土(10YR3/2)ローム粒を少量含む。土器小片が混入する。

7区275号ピット
1．暗褐色土(10YR3/4)ローム粒・ブロックを少量含む。

7区279号ピット
1．黒褐色土(10YR3/1)ローム粒・ブロックを少量含む。

11区280号ピット
1．暗褐色土(10YR3/3)小礫を含む。
2．1層にローム粒・ブロックを加えたもの。

10区281 ～ 283号ピット
1．黒褐色土(10YR3/1)ローム粒・ブロックを少量含む。

10区295号ピット
1．表土
2．暗褐色土(10YR3/3)ローム粒を微量含む。底面付近はローム粒・ブロックの混入多い。

0　1:40　1m

第74図　264～266・269・271・272・274・275・279～283・295号ピット

10区284・294号ピット

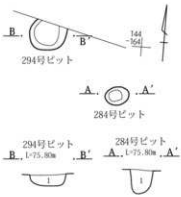

10区288・289号ピット

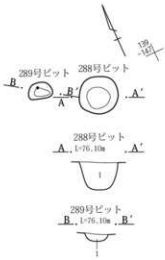

10区292号ピット

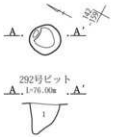

10区285～287号ピット

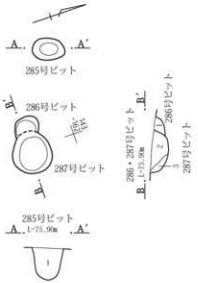

10区290・293号ピット

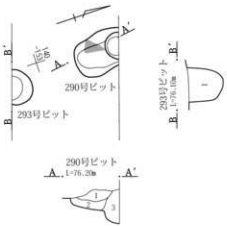

10区284号ピット
1．黒褐色土(10YR3/1)ローム粒・ブロックを少量含む。

10区285号ピット
1．黒褐色土(10YR3/1)底面付近にロームブロックの混入多い。

10区286・287号ピット
1．黒褐色土(10YR3/1)ロームブロック(大)が混入。
2．黒褐色土(10YR3/1)ローム粒・ブロックが少量混入。
3．2層にローム粒・ブロックが多く混入した土。

10区288号ピット
1．暗褐色土(10YR3/3)ローム粒を少量含む。

10区289号ピット
1．暗褐色土(10YR3/3)ローム粒を少量含む。少量の焼土粒が混入。

10区290号ピット
1．暗褐色土(10YR3/3)暗褐色土と焼土ブロックの混土。
2．暗褐色土(10YR3/3)ローム粒を多く含む。
3．黒褐色土(10YR3/1)ローム粒を微量含む。

10区292号ピット
1．黒褐色土(10YR3/2)ローム粒・ブロックを含む。底面付近にローム粒の混入多い。

10区293号ピット
1．黒褐色土(10YR3/2)微細なローム粒を含む。少量のロームブロックの混入あり。

10区294号ピット
1．暗褐色土(10YR3/3)微細なローム粒を少量含む。

0　1:40　1m

第75図　284～290・292～294号ピット

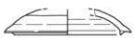
4区1

4区2

4区3

6区1

10区1

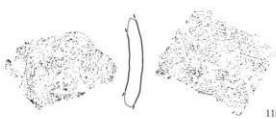
11区1

12区1

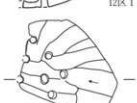

12区2

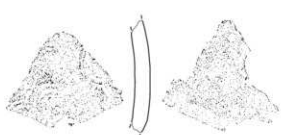
12区3

12区4

第76図　遺構外出土遺物

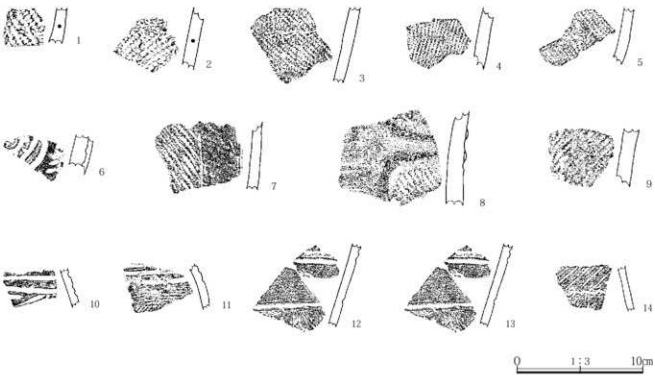

第77図　出土した縄文土器・弥生土器

第４章　中栗須光明Ｂ遺跡(22包蔵地)

７区51号土坑(第78図、PL.36)

中栗須光明Ｂ遺跡(22包蔵地)７区に位置し、Ｘ＝29387・388、Ｙ＝-67851・852の範囲にある。調査区が狭いため全掘はできず、南北は未検出である。平面形状は長円形を呈し、規模は長軸1.29m、短軸0.79m、深さ0.41mを測る。長軸方位はN-77°-Eを指す。出土遺物がないため時期は不明である。

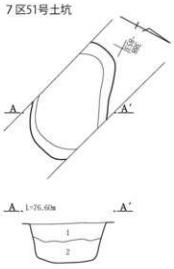

中栗須光明Ｂ遺跡(22包蔵地)
７区52号土坑
1．褐灰色土(10YR6/1)細粒白色軽石・小石を含む。
2．黒褐色土(10YR3/1)ローム粒・ブロックを多量に含む。ロームブロックは不整な堆積である。

0　1：40　1m

第78図　中栗須光明Ｂ遺跡７区52号土坑

第５章　まとめ

下栗須津島Ｂ遺跡(27包蔵地)・中栗須光明Ｂ遺跡(22包蔵地)は、藤岡市内藤岡台地の北端に所在している。この台地は鏑川と鮎川の氾濫で北側の一部は削り取られ、残った北端にあたる。中栗須光明Ｂ遺跡(22包蔵地)は、７区で土坑１基のみの検出で、遺物は確認できなかった。下栗須津島Ｂ遺跡(27包蔵地)のからは、７世紀から10世紀の竪穴建物、土坑等の遺構・遺物が検出されている。中栗須光明Ｂ遺跡(22包蔵地)から南西５km、鮎川左岸に現在緑埜の地名がある。この地には『日本書紀』安閑天皇２年(535)に屯倉が設置されたと記載されており、中栗須・下栗須周辺は古代において上野国緑野郡に含まれていた場所と考えられる。またこの地域は、８世紀前半の多胡郡の建郡にも大きくかかわっていたことが知られている。屯倉の設置とも合わせ、この地域が安閑期から中央と継続的に関係の深い地であったと考えることができる

今回報告の２遺跡は道路拡幅工事の事前調査で、広い所で幅4.5m、狭い所では１mにも満たない調査であった。このため竪穴建物では全容を完掘できたのは２区１号竪穴建物の１棟のみだが、遺跡全体の時期は出土遺物から７世紀から10世紀初頭である。特に１区７号竪穴建物は７世紀後半代に比定され、翡翠製垂飾が確認され、須恵器高盤が共伴している。７区17号竪穴建物は８世紀後半代に比定され、方形にかたどられた権錘と考えられる石製品が出土している。

同じ22包蔵地に含まれ西に隣接する中栗須邸前遺跡では６世紀から９世紀までの遺構・遺物が確認され、この周囲が６世紀から10世紀代まで集落が存在、継続したことを示している。中栗須邸前遺跡で布掘りを持つ掘立柱建物跡が確認され、２区８号竪穴建物から鉄製のにぎり鋏が出土している。さらに２区９号竪穴建物から集落遺跡では一般的ではない、鉄鉢形土器や須恵器高盤などが出土している。中栗須光明Ｂ遺跡の西約１kmにある上栗須遺跡では、７世紀から８世紀にかけての古墳、掘立柱建物群が確認され、掘立柱建物跡群の他に、Ⅰ区32号竪穴建物から鉄製の釘と止め金具が出土し、Ⅲ区43号竪穴建物から鉄滓が出土している。Ⅰ区６号古墳から鉄鏃が２個体、さらに共伴して７世紀後半代に鋳造されたとされる富本銭が出土している。上栗須・中栗須・下栗須周辺の竪穴建物の時期から、富本銭の年代を含む古墳時代後半から10世紀に至る集落が、継続して存在していたことがわかる。

このように中栗須地域周辺には６世紀から10世紀に至るまで集落が存在したことが理解できる。その中でも７世紀から10世紀代には特徴的な出土品が多いことが指摘でき、さらに共通するのは上栗須遺跡の富本銭、中栗須邸前遺跡でのにぎり鋏、鉄鉢形土器等、下栗須津島Ｂ遺跡(27包蔵地)の高盤の複数出土などから各々の集落は時期が近く、出土遺構、遺物に共通性が指摘できる遺跡群と考えられる。

これらのことから考えると、この周辺は官的な様相が強く、上栗須遺跡の掘立柱建物群や、中栗須邸前遺跡の布掘りを持つ掘立柱建物も官衙あるいは寺院の可能性も指摘できる。下栗須津島Ｂ遺跡(27包蔵地)・中栗須光明Ｂ遺跡(22包蔵地)の調査は範囲が狭く、全体的な結論を早急には出せないが、遺跡の実態は周辺遺跡の状況からも官衙、寺院等の様相が強いという指摘にとどめ、まとめとしたい。

第２表　竪穴建物計測表

区	番号	座標値	重複	形状	規模（m）			面積（㎡）	長軸方位	竈					貯蔵穴			周溝		柱穴				土坑				備考
					長軸	短軸	残存深度			位置	規模（cm）				規模（cm）			規模（cm）		No.	規模（cm）			No.	規模（cm）			
											全長	幅	燃焼部幅	煙道長さ	長軸	短軸	深さ	幅	深さ		長軸	短軸	深さ		長軸	短軸	深さ	
2区	1	X＝29190～193 Y＝-67308～311	2号竪穴建物より新	隅丸方形	2.36	2.34	0.43	(4.04)	N-56°-E	東壁中央	62	74	68	62														
2区	2	X＝29190～194 Y＝-67305～312	1号竪穴建物より旧。4号土坑	隅丸方形か	(5.67)	(5.59)	0.61	(16.83)	N-59°-E	東壁南隅寄り	(106)	(98)	(57)	(56)	98	86	48	17～46	7～18	P1 P2 P3 P4 P5 床下P1 床下P2 床下P3 床下P4 床下P5 床下P6 床下P7	63 63 31 37 65 90 35 31 48 29 34 45	29 57 24 35 63 70 31 27 47 23 33 44	25 68 8 53 43 27 28 17 37 14 31 38	土坑1	75	56	27		
1区	3	X＝29172～174 Y＝-67245～249	6号竪穴建物より新	不明	(2.89)	(2.52)	0.59	(4.57)	N-54°-E											P1 P2 P3 P4 P5	38 36 44 25 34	(28) 31 35 23 33	50 15 83 7 11						
4区	4	X＝29209・210 Y＝-67358・359	3号土坑より旧	不明	(1.00)	(0.98)	0.29	(0.58)	N-1°-W																			
4区	5	X＝29207～209 Y＝-67353～356	2号土坑より新	不明	(2.65)	(2.28)	0.33	(2.90)	N-35°-W															床下土坑1	91	(38)	40	
1区	6	X＝29173～175 Y＝-67247～249	3号竪穴建物より旧	不明	(2.03)	(1.98)	0.42	(1.96)	N-18°-E											P1 P2	40 32	(23) (28)	13 12						
1区	7	X＝29176～180 Y＝-67258～264		方形か	(4.92)	(3.94)	0.55	(7.47)	N-67°-E									15～29	2～8	P1 P2 床下P1	38 54 21	34 48 20	38 66 12	土坑1	(183)	(59)	39		
1区	8	X＝29177～180 Y＝-67264～269		隅丸長方形か	(3.93)	(3.35)	0.49	(5.48)	N-74°-E	東壁南東寄り	(106)	(72)	36	32				15～33	2～9	P1	39	28	22	土坑1	(56)	(53)	9	
4区	9	X＝29205～208 Y＝-67347～352		不明	(3.79)	(3.45)	0.37	(6.54)	N-43°-W	東壁中央か	(64)	(118)	—	—	92	90	72			P1	29	27	17	土坑1	88	72	68	鹿方位 N-29°-E
1区	10	X＝29181・182 Y＝-67275～277	39・40号ピットより旧	不明	(2.33)	(0.72)	0.47	(0.60)	N-59°-W																			
3区	11	X＝29195～198 Y＝-67324～328		隅丸長方形か	(2.74)	2.45	0.27	(4.68)	N-1°-E	東壁南寄り	112	65	33	71										土坑1	86	72	17	鹿方位 N-95°-E
5区	12	X＝29109～114 Y＝-67075～082		不明	(5.91)	(4.56)	0.51	(8.29)	N-25°-W											P1 P2 P3	51 49 52	32 37 41	4 36 17						
9区	13	X＝29276～278 Y＝-67584～586	254号ピットより新	不明	(2.68)	(0.98)	0.32	(1.32)	N-75°-W									20～26	3～5									

区	番号	座標値	重複	形状	規模（m）			面積（㎡）	長軸方位	竈					貯蔵穴			周溝		柱穴				土坑				備考
					長軸	短軸	残存深度			位置	規模（cm）					規模（cm）			規模（cm）			規模（cm）			No.	規模（cm）			
											全長	幅	燃焼部幅	煙道長さ	長軸	短軸	深さ	幅	深さ	No	長軸	短軸	深さ		長軸	短軸	深さ	
9区	14	X＝29289～292 Y＝-67617～622	15号竪穴建物・173号ピットより新	不明	(3.88)	(2.33)	0.23	(7.92)	N-69°-W	東壁中央か	117	61	48	60	88	79	18							床下土坑1	(143)	(104)	11	
																								床下土坑2	(82)	(23)	8	竈方位 N-109°-E
																								床下土坑3	129	(104)	13	
9区	15	X＝29290～292 Y＝-67620～623	14号竪穴建物より旧	不明	(2.74)	(2.33)	0.40	(2.66)	N-71°-E	東壁中央か	(66)	81	43	44						P1	18	16	28	床下土坑1	102	81	21	
																				P2	23	15	20					
7区	16	X＝29170～173 Y＝-67240～244		隅丸方形か	(3.56)	(2.39)	0.34	(4.85)	N-89°-E											P1	39	37	8					
																				P2	58	43	24					
																		17～26	4～9	P3	43	42	21					
																				P4	(21)	(14)	5					
7区	17	X＝29168～172 Y＝-67232～238	18号竪穴建物より新、231号ピットより旧	不明	(5.03)	(3.72)	0.32	(10.58)	N-84°-E	東壁南東隅寄り	(121)	(83)	(57)	(56)	94	54	27			P1	29	24	9	土坑1	59	48	18	
																				P2	47	41	17	土坑2	(98)	76	21	
7区	18	X＝29168～171 Y＝-67234～238	17号竪穴建物より旧	隅丸方形か	(4.13)	(3.81)	0.29	(9.34)	N-67°-E	掘り方南東隅寄り	(62)	(77)	—	—				12～21	7～12	P1	32	25	32	土坑1	61	53	16	竈は17号竪穴建物に壊される
																								土坑2	58	53	11	
7区	19	X＝29166～169 Y＝-67229～232	20・21号竪穴建物より新、232号ピット	隅丸方形か	(2.82)	(2.62)	0.45	(3.71)	N-19°-W																			
7区	20	X＝29167・168 Y＝-67232	19号竪穴建物より旧	不明	(0.97)	(0.39)	0.28	(0.13)	N-10°-W																			
7区	21	X＝29166～168 Y＝-67227～229	19号竪穴建物より旧	不明	(2.16)	(1.33)	0.26	(1.56)	N-22°-W																			
9区	22	X＝29270・271 Y＝-67567・568		不明	(1.12)	(1.00)	0.30	(0.93)	N-18°-E																			
6区	23	X＝29133～136 Y＝-67115～119	24号竪穴建物より新	不明	(4.05)	(2.83)	0.27	(3.29)	N-31°-W																			
6区	24	X＝29133～137 Y＝-67115～121	23号竪穴建物より旧	不明	(6.20)	(3.41)	0.62	(4.32)	N-37°-W									39～52	7～9	P1	25	20	32					
																				P2	28	21	25					
6区	25	X＝29138～140 Y＝-67125～127	26号竪穴建物より旧	不明	(2.13)	(1.29)	0.22	(1.21)	N-39°-W											P1	53	(41)	21					
6区	26	X＝29139～142 Y＝-67126～131	25号竪穴建物より新	不明	(4.16)	(1.64)	0.55	(3.16)	N-49°-W											P1	84	66	22					
6区	27	X＝29130・131 Y＝-67108～110		不明	(1.97)	(1.18)	0.57	(0.68)	N-22°-W															土坑1	49	36	24	
7区	28	X＝29162・163 Y＝-67212～215	275・278号ピットより新	不明	(3.18)	(1.46)	0.36	(1.84)	N-82°-E									13～24	5～7	P1	37	26	20					
																				P2	26	25	16					
12区	29	X＝29105～107 Y＝-67085～088		不明	(3.28)	(0.64)	0.42	(1.92)	N-58°-W									17～25	6～9									
10区	30	X＝29139～142 Y＝-67153～159		隅丸方形か	(5.22)	(4.33)	0.36	—	N-76°-E																			

第３表　土坑計測表

区	番号	座標値		重複	平面形状	規模（cm）			長軸方位
						長軸	短軸	深さ	
1区	1	X＝29176	Y＝-67259		楕円形	80	23	33	N-73°-W
4区	2	X＝29208・209	Y＝-67353・354	5号竪穴建物より旧	楕円形	68	51	34	N-54°-W
4区	3	X＝29209・210	Y＝-67358・359	4号竪穴建物より新	不整形	(71)	(36)	79	N-16°-E
2区	4	X＝29190・191	Y＝-67309・310	2号竪穴建物	不整形	108	89	27	N-70°-E
5区	5	X＝29120・121	Y＝-67093・094		円形か	(71)	(64)	77	N-29°-E
5区	6	X＝29119～121	Y＝-67091～093		長円形か	135	(119)	28	N-61°-W
5区	7	X＝29107	Y＝-67071		楕円形か	51	(39)	44	N-53°-W
5区	8	X＝29106・107	Y＝-67072・073		円形か	62	(54)	23	N-44°-W
5区	9	X＝29107・108	Y＝-67074	11号土坑より旧	円形か	42	(40)	27	N-24°-W
5区	10	X＝29109・110	Y＝-67074・075		楕円形か	78	(40)	17	N-58°-W
5区	11	X＝29108	Y＝-67074	9号土坑より新	円形	52	47	35	N-10°-W
6区	12	X＝29148	Y＝-67149・150	17号土坑より旧	長円形	(97)	(37)	22	N-81°-W
6区	13	X＝29147	Y＝-67147・148	14号土坑より新	楕円形	97	45	16	N-70°-W
6区	14	X＝29147	Y＝-67146・147	13号土坑より旧	長円形	92	52	13	N-58°-E
6区	15	X＝29145・146	Y＝-67143・144	1号溝・18号土坑より新	楕円形か	94	(28)	37	N-70°-W
6区	16	X＝29144・145	Y＝-67139～141	1号溝より新	不整形	187	83	59	N-81°-W
6区	17	X＝29148	Y＝-67149	12号土坑より新	長円形か	64	(61)	42	N-81°-E
6区	18	X＝29145・146	Y＝-67144・145	1号溝・116号ピットより新、15号土坑より旧	長円形か	117	(32)	46	N-70°-W
9区	19	X＝29276・277	Y＝-67582・583	212号ピットより新	楕円形	69	57	25	N-1°-W
9区	20	X＝29278	Y＝-67584	213号ピットより新	楕円形	72	54	19	N-69°-E
9区	21	X＝29278・279	Y＝-67585・586	33号土坑より新	円形	50	43	19	N-54°-W
9区	22	X＝29278・279	Y＝-67589	23号土坑、139・153号ピットより新	楕円形	(72)	54	42	N-86°-E
9区	23	X＝29278	Y＝-67588・589	22号土坑より旧、139・151号ピットより新	円形	39	(34)	29	N-31°-E
9区	24	X＝29278・279	Y＝-67586・587	138号ピットより旧、215号ピットより新	楕円形	(126)	85	32	N-25°-E
9区	25	X＝29283・284	Y＝-67598・599		円形か	84	(52)	15	N-71°-W
9区	26	X＝29285・286	Y＝-67604		楕円形	64	54	5	N-41°-W
8区	27	X＝29251	Y＝-67482・483		楕円形	66	43	36	N-69°-E
8区	28	X＝29252	Y＝-67484・485		楕円形か	58	(37)	7	N-70°-W
8区	29	X＝29260	Y＝-67514・515		不整形	83	39	28	N-73°-W
8区	30	X＝29258・259	Y＝-67505・506	31号土坑より新	隅丸長方形	(73)	55	41	N-65°-E
8区	31	X＝29258	Y＝-67506	30号土坑より旧	楕円形	(48)	37	33	N-31°-E
9区	32	X＝29293・294	Y＝-67628・629	190号ピットより新	不整形	(60)	38	43	N-2°-E
9区	33	X＝29278・279	Y＝-67584～586	21号土坑・214号ピットより旧	楕円形	(133)	81	57	N-52°-E
7区	34	X＝29165・166	Y＝-67224		楕円形	57	51	21	N-63°-W
9区	35	X＝29295・296	Y＝-67631・632		楕円形	65	46	20	N-74°-W
	36	欠番							
7区	37	X＝29166・167	Y＝-67221・222	226号ピットより旧	楕円形か	(78)	65	24	N-18°-E

第4表　ピット計測表

区	番号	座標値		重複	平面形状	規模（cm）			長軸方位
						長軸	短軸	深さ	
4区	1	X＝29208・209	Y＝-67357		隅丸長方形	(47)	(32)	33	N-18°-W
4区	2	X＝29208・209	Y＝-67357		不整形	38	28	46	N-6°-W
4区	3	X＝29209	Y＝-67357		楕円形	(27)	22	76	N-56°-E
4区	4	X＝29210	Y＝-67357		楕円形か	28	(23)	37	N-72°-W
4区	5	X＝29208	Y＝-67351		楕円形か	36	(11)	11	N-69°-W
4区	6	X＝29208・209	Y＝-67356		楕円形	26	21	48	N-64°-E
4区	7	X＝29209	Y＝-67355		楕円形	36	26	28	N-63°-E
1区	8	X＝29175	Y＝-67252・253		楕円形	46	40	66	N-8°-E
1区	9	X＝29176	Y＝-67253		楕円形	47	30	53	N-38°-E
1区	10	X＝29176・177	Y＝-67254		円形	38	(36)	37	N-71°-E
1区	11	X＝29175	Y＝-67254		不整形	46	34	29	N-54°-E
1区	12	X＝29176・177	Y＝-67254・255		不整形	38	37	38	N-42°-W
1区	13	X＝29176	Y＝-67255		楕円形	33	29	44	N-77°-W
1区	14	X＝29176	Y＝-67256・257		楕円形	42	38	28	N-68°-W
2区	15	X＝29191	Y＝-67303・304		楕円形	26	22	35	N-5°-E
2区	16	X＝29190	Y＝-67304		円形	15	14	10	N-37°-E
2区	17	X＝29189	Y＝-67304		円形	17	—	14	—
2区	18	X＝29190	Y＝-67304・305		円形	31	—	20	—
2区	19	X＝29191	Y＝-67311		円形か	26	(13)	22	N-77°-W
2区	20	X＝29191・192	Y＝-67312・313		隅丸方形か	33	(23)	26	N-15°-E
2区	21	X＝29192	Y＝-67312		円形	32	31	17	N-57°-W
1区	22	X＝29179	Y＝-67269		円形	31	30	35	N-13°-E
1区	23	X＝29181	Y＝-67269		円形	31	29	39	N-34°-W
1区	24	X＝29181	Y＝-67270		楕円形	49	33	66	N-22°-W
1区	25	X＝29180	Y＝-67270・271		不整形	81	43	44	N-39°-E
1区	26	X＝29181	Y＝-67271		楕円形	39	31	47	N-88°-W
	27	欠番							
1区	28	X＝29180	Y＝-67271		不整形	76	69	37	N-18°-E
1区	29	X＝29181・182	Y＝-67272		円形	57	55	28	N-67°-W
1区	30	X＝29181	Y＝-67273		楕円形	24	19	22	N-58°-W
1区	31	X＝29181・182	Y＝-67273		円形	38	36	41	N-54°-W
1区	32	X＝29182	Y＝-67272・273		楕円形か	41	(21)	28	N-72°-W
1区	33	X＝29182	Y＝-67273	34号ピットより新	隅丸方形	31	—	37	—
1区	34	X＝29182	Y＝-67273	33号ピットより旧	隅丸長方形	(43)	33	36	N-15°-W
1区	35	X＝29182	Y＝-67273		楕円形	27	21	24	N-29°-W
1区	36	X＝29182	Y＝-67273・274		円形	31	29	35	N-74°-W
1区	37	X＝29182	Y＝-67274		楕円形	34	29	35	N-22°-E
1区	38	X＝29182・183	Y＝-67274		楕円形	33	22	27	N-7°-E
1区	39	X＝29181	Y＝-67275	10号竪穴建物より新	隅丸方形か	40	—	44	—
1区	40	X＝29181	Y＝-67276	10号竪穴建物より新	円形	41	(39)	45	N-50°-W
1区	41	X＝29182・183	Y＝-67276		楕円形	31	28	29	N-15°-W
1区	42	X＝29183	Y＝-67275・276		不整形	(42)	26	17	N-66°-E
1区	43	X＝29183	Y＝-67277・278		不整形	34	28	47	N-3°-E
1区	44	X＝29183	Y＝-67278・279		楕円形	32	27	24	N-48°-E
1区	45	X＝29184	Y＝-67279		楕円形	35	27	18	N-76°-W
1区	46	X＝29183	Y＝-67279		楕円形	41	36	63	N-17°-W

ピット計測表

区	番号	座標値		重複	平面形状	規模（cm）			長軸方位
						長軸	短軸	深さ	
1区	47	X＝29183	Y＝-67279・280		楕円形	37	34	58	N-60°-W
1区	48	X＝29182・183	Y＝-67280		楕円形か	(47)	42	43	N-45°-E
1区	49	X＝29183	Y＝-67280・281		楕円形	33	24	18	N-48°-W
1区	50	X＝29183・184	Y＝-67280		楕円形	30	25	26	N-85°-W
1区	51	X＝29183	Y＝-67282		楕円形	27	25	22	N-11°-W
1区	52	X＝29183	Y＝-67282		楕円形	21	16	18	N-15°-W
1区	53	X＝29184	Y＝-67282・283		不整形	71	53	41	N-68°-E
1区	54	X＝29183・184	Y＝-67283		不整形	41	33	34	N-24°-W
1区	55	X＝29185	Y＝-67284	56号ピットより新	隅丸方形	46	41	58	N-59°-W
1区	56	X＝29185	Y＝-67283・284	55号ピットより旧	楕円形	(42)	30	44	N-63°-W
1区	57	X＝29185・186	Y＝-67284		楕円形	(22)	22	33	N-20°-E
1区	58	X＝29185	Y＝-67284		楕円形	30	24	20	N-57°-W
1区	59	X＝29184	Y＝-67284		楕円形	32	24	40	N-50°-E
1区	60	X＝29184	Y＝-67284		楕円形	24	17	15	N-8°-W
1区	61	X＝29184	Y＝-67283・284	62号ピットより旧	楕円形	39	32	24	N-68°-W
1区	62	X＝29184	Y＝-67284	61号ピットより新	楕円形	37	36	24	N-31°-W
1区	63	X＝29185	Y＝-67286・287		楕円形	33	28	26	N-82°-E
1区	64	X＝29186・187	Y＝-67287		隅丸長方形	38	32	22	N-26°-W
3区	65	X＝29198	Y＝-67330・331		円形	20	19	19	N-46°-W
3区	66	X＝29199・200	Y＝-67329		楕円形	29	21	40	N-21°-E
3区	67	X＝29199	Y＝-67328・329		円形	24	23	15	N-55°-W
3区	68	X＝29199	Y＝-67327・328		楕円形	54	47	16	N-31°-W
3区	69	X＝29197	Y＝-67323		楕円形	24	22	25	N-64°-W
3区	70	X＝29196・197	Y＝-67323・324		円形	25	23	26	N-63°-W
3区	71	X＝29196	Y＝-67323		楕円形	28	26	15	N-16°-W
3区	72	X＝29196	Y＝-67323・324		楕円形	29	25	22	N-49°-W
3区	73	X＝29195	Y＝-67324		楕円形	47	36	19	N-47°-W
3区	74	X＝29195	Y＝-67322		不整形	32	31	18	N-39°-W
3区	75	X＝29197	Y＝-67322		円形	20	19	15	N-29°-W
3区	76	X＝29196	Y＝-67321		楕円形	20	16	30	N-69°-W
3区	77	X＝29196	Y＝-67320・321		楕円形	30	21	28	N-85°-W
3区	78	X＝29196	Y＝-67320		楕円形	25	21	30	N-17°-E
3区	79	X＝29195	Y＝-67321		楕円形	36	19	16	N-43°-W
3区	80	X＝29194	Y＝-67320		不整形	44	26	30	N-16°-W
3区	81	X＝29194	Y＝-67320		楕円形	33	28	33	N-38°-W
3区	82	X＝29194	Y＝-67320		楕円形	35	32	13	N-32°-W
3区	83	X＝29193・194	Y＝-67319・320		長円形	(49)	32	20	N-5°-W
1区	84	X＝29186	Y＝-67288		楕円形	24	21	28	N-35°-W
1区	85	X＝29187	Y＝-67288		楕円形	28	24	24	N-32°-W
1区	86	X＝29185・186	Y＝-67290		楕円形	32	(23)	17	N-41°-W
1区	87	X＝29186・187	Y＝-67289		楕円形	37	28	20	N-34°-W
1区	88	X＝29187	Y＝-67288・289		楕円形	30	(24)	25	N-72°-W
1区	89	X＝29186	Y＝-67291		円形か	19	(11)	22	N-75°-W
1区	90	X＝29187	Y＝-67290		不整形	37	18	25	N-47°-W
1区	91	X＝29187・188	Y＝-67291		楕円形	31	26	32	N-11°-E
1区	92	X＝29187	Y＝-67291・292		楕円形	31	26	27	N-73°-E
1区	93	X＝29186・187	Y＝-67292		円形	33	31	14	N-61°-W
1区	94	X＝29187	Y＝-67293		不整形	75	36	27	N-78°-E

区	番号	座標値		重複	平面形状	規模（cm）			長軸方位
						長軸	短軸	深さ	
1区	95	X＝29188	Y＝-67292・293		楕円形か	27	(16)	22	N-74°-W
1区	96	X＝29186	Y＝-67294		楕円形か	22	(17)	16	N-82°-W
1区	97	X＝29186・187	Y＝-67294		長円形	(34)	31	18	N-23°-E
1区	98	X＝29188・189	Y＝-67294	99号ピットより旧	楕円形	(33)	30	15	N-66°-W
1区	99	X＝29188・189	Y＝-67293・294	98号ピットより新	楕円形	36	28	21	N-48°-W
1区	100	X＝29187	Y＝-67295		円形か	33	(16)	10	N-16°-E
5区	101	X＝29109	Y＝-67075	102号ピットより旧	楕円形	28	(23)	26	N-61°-W
5区	102	X＝29109	Y＝-67075	101号ピットより新	楕円形	35	26	35	N-36°-W
6区	103	X＝29155・156	Y＝-67176・177	104号ピットより新	楕円形	55	(54)	62	N-46°-W
6区	104	X＝29155・156	Y＝-67177	103号ピットより旧	楕円形	(44)	39	47	N-55°-E
6区	105	X＝29154・155	Y＝-67175		円形	57	53	59	N-20°-E
6区	106	X＝29152・153	Y＝-67165		楕円形	(41)	37	38	N-2°-W
6区	107	X＝29153・154	Y＝-67169		楕円形	44	28	32	N-68°-E
6区	108	X＝29152・153	Y＝-67166・167		不整形	55	38	27	N-70°-E
6区	109	X＝29152	Y＝-67164・165		円形か	37	(25)	48	N-7°-W
	110	欠番							
6区	111	X＝29149	Y＝-67153・154	112号ピットより新	不整形	42	38	18	N-34°-E
6区	112	X＝29149	Y＝-67154	111号ピットより旧	楕円形	40	(38)	14	N-41°-W
6区	113	X＝29149	Y＝-67152		楕円形	47	(37)	41	N-61°-W
6区	114	X＝29147・148	Y＝-67149		楕円形	47	35	25	N-23°-W
6区	115	X＝29148	Y＝-67148・149		楕円形	26	19	22	N-49°-W
6区	116	X＝29146	Y＝-67143・144	18号土坑より旧	楕円形	(48)	37	36	N-10°-E
5区	117	X＝29117	Y＝-67088・089		楕円形	39	30	14	N-76°-E
5区	118	X＝29117	Y＝-67087・088		楕円形	57	(49)	25	N-54°-W
5区	119	X＝29116	Y＝-67087		長円形か	41	(28)	26	N-61°-W
9区	120	X＝29303	Y＝-67650		不整形	35	28	17	N-7°-W
9区	121	X＝29303	Y＝-67650		菱形	24	22	11	N-68°-W
9区	122	X＝29303	Y＝-67649		隅丸方形	20	18	18	N-63°-W
9区	123	X＝29302	Y＝-67647・648	132号ピットより旧	長円形	60	39	15	N-68°-W
9区	124	X＝29301・302	Y＝-67648		隅丸方形	35	(27)	19	N-67°-W
9区	125	X＝29301	Y＝-67647		楕円形か	31	(25)	16	N-70°-W
9区	126	X＝29301	Y＝-67645		不整形	29	—	28	—
9区	127	X＝29300	Y＝-67644		不整形	25	20	24	N-28°-W
9区	128	X＝29300・301	Y＝-67643		楕円形	36	27	29	N-72°-W
9区	129	X＝29300	Y＝-67642		不整形	34	27	29	N-22°-W
9区	130	X＝29300	Y＝-67641		不整形	30	25	31	N-65°-W
9区	131	X＝29299	Y＝-67641		不整形	28	25	15	N-12°-E
9区	132	X＝29302	Y＝-67647・648	123号ピットより新	楕円形	34	24	27	N-41°-E
9区	133	X＝29298	Y＝-67638		菱形	30	29	7	N-50°-W
9区	134	X＝29298	Y＝-67637		楕円形	35	32	13	N-71°-E
9区	135	X＝29298	Y＝-67639		隅丸方形か	28	(17)	23	N-68°-W
9区	136	X＝29297	Y＝-67636		楕円形	25	21	15	N-63°-W
9区	137	X＝29278	Y＝-67587・588		円形か	34	(16)	34	N-75°-W
9区	138	X＝29279	Y＝-67586	24号土坑より新	長円形か	39	(28)	40	N-68°-W
9区	139	X＝29278・279	Y＝-67588・589	22・23号土坑、151号ピットより旧	楕円形	(27)	(22)	48	N-31°-W
9区	140	X＝29279	Y＝-67590		楕円形	42	26	18	N-41°-E
9区	141	X＝29280	Y＝-67590		円形	34	32	21	N-11°-W
9区	142	X＝29279	Y＝-67591	143号ピットより新	楕円形	35	27	34	N-45°-W

ピット計測表

区	番号	座標値		重複	平面形状	規模（cm）			長軸方位
						長軸	短軸	深さ	
9区	143	X＝29279	Y＝−67591	142号ピットより旧	楕円形か	(42)	(36)	36	N−83°−E
9区	144	X＝29280	Y＝−67592	145号ピットより新	円形	34	32	37	N−39°−W
9区	145	X＝29279・280	Y＝−67592	144号ピットより旧	楕円形か	(19)	18	20	N−19°−E
9区	146	X＝29280	Y＝−67592・593	147号ピットより新	楕円形か	(28)	28	8	N−26°−E
9区	147	X＝29280	Y＝−67592・593	146号ピットより旧	円形	25	(24)	8	N−79°−E
9区	148	X＝29281・282	Y＝−67594		楕円形	33	27	20	N−12°−W
9区	149	X＝29281・282	Y＝−67595・596		円形	45	43	12	N−61°−W
9区	150	X＝29279	Y＝−67591		楕円形	25	14	8	N−56°−E
9区	151	X＝29278・279	Y＝−67588	23号土坑より旧、139号ピットより新	楕円形か	33	26	7	N−38°−W
9区	152	X＝29278	Y＝−67588		円形	39	37	23	N−76°−W
9区	153	X＝29278	Y＝−67589	22号土坑より旧	楕円形	(24)	17	34	N−1°−W
9区	154	X＝29280	Y＝−67593		楕円形	26	24	15	N−11°−W
9区	155	X＝29281・282	Y＝−67595		楕円形	22	(18)	15	N−64°−W
9区	156	X＝29282	Y＝−67597・598		楕円形	26	20	23	N−34°−W
9区	157	X＝29282・283	Y＝−67599・600		楕円形	26	(16)	33	N−69°−W
9区	158	X＝29283	Y＝−67601		楕円形	19	18	21	N−42°−E
9区	159	X＝29285	Y＝−67604		楕円形	21	17	17	N−48°−W
9区	160	X＝29285	Y＝−67605		円形	25	23	19	N−74°−W
9区	161	X＝29285	Y＝−67605		円形か	26	(14)	10	N−69°−W
9区	162	X＝29285	Y＝−67606		円形か	23	(11)	16	N−70°−W
9区	163	X＝29285・286	Y＝−67606		楕円形	26	20	12	N−30°−W
9区	164	X＝29286	Y＝−67606		楕円形	29	23	40	N−24°−E
9区	165	X＝29285・286	Y＝−67607		楕円形	37	35	19	N−59°−E
9区	166	X＝29286	Y＝−67607・608		楕円形	25	22	19	N−82°−W
9区	167	X＝29286	Y＝−67608		楕円形	28	22	24	N−12°−E
9区	168	X＝29287	Y＝−67610	169号ピットより新	楕円形	19	16	15	N−76°−E
9区	169	X＝29287	Y＝−67610	168号ピットより旧	楕円形	25	21	17	N−89°−E
9区	170	X＝29293・294	Y＝−67626		楕円形	29	22	25	N−18°−E
9区	171	X＝29287・288	Y＝−67611		楕円形	28	26	24	N−29°−W
9区	172	X＝29287・288	Y＝−67611		楕円形	27	23	10	N−43°−E
9区	173	X＝29292・293	Y＝−67621	14号竪穴建物より旧	不明	(42)	(23)	18	N−16°−W
9区	174	X＝29288	Y＝−67613		長円形	(44)	32	47	N−20°−E
9区	175	X＝29292・293	Y＝−67621・622	176号ピットより新	楕円形	(37)	35	24	N−16°−W
9区	176	X＝29292	Y＝−67621・622	175号ピットより旧	楕円形	32	(30)	17	N−74°−E
9区	177	X＝29292	Y＝−67625	178号ピットより旧	円形	30	(29)	71	N−23°−E
9区	178	X＝29292	Y＝−67625	177号ピットより新	楕円形	27	22	17	N−16°−E
9区	179	X＝29292	Y＝−67625		楕円形	(26)	24	11	N−7°−E
9区	180	X＝29293・294	Y＝−67624		楕円形	29	26	18	N−44°−W
9区	181	X＝29293	Y＝−67624		円形	22	21	24	N−51°−W
9区	182	X＝29293	Y＝−67624		円形	24	23	36	N−34°−E
9区	183	X＝29293・294	Y＝−67625	184号ピットより新	楕円形	25	22	42	N−57°−W
9区	184	X＝29293	Y＝−67625	183号ピットより旧	楕円形	(18)	15	13	N−69°−W
9区	185	X＝29294	Y＝−67626		楕円形	23	17	40	N−26°−E
9区	186	X＝29293	Y＝−67627	187号ピットより新	楕円形	(54)	37	41	N−47°−E
9区	187	X＝29293	Y＝−67626・627	186号ピットより旧	楕円形	37	(34)	51	N−70°−W
9区	188	X＝29293	Y＝−67627		楕円形	28	23	19	N−39°−W
9区	189	X＝29294	Y＝−67627	224号ピットより新	楕円形	32	27	14	N−44°−E
9区	190	X＝29294	Y＝−67628	32号土坑より旧	楕円形	(25)	21	16	N−11°−W

区	番号	座標値		重複	平面形状	規模（cm）			長軸方位
						長軸	短軸	深さ	
9区	191	X＝29294	Y＝-67628		円形	28	27	22	N-57°-E
9区	192	X＝29293・294	Y＝-67629	193号ピットより旧	楕円形	40	(18)	33	N-67°-W
9区	193	X＝29294	Y＝-67629	192号ピットより新	楕円形	(25)	23	39	N-11°-E
9区	194	X＝29294	Y＝-67629		楕円形	25	19	23	N-69°-E
9区	195	X＝29294	Y＝-67630		円形	19	17	23	N-10°-E
8区	196	X＝29248	Y＝-67471・472		楕円形	(34)	(32)	31	N-33°-E
8区	197	X＝29247・248	Y＝-67472		不整形	47	38	52	N-60°-E
8区	198	X＝29248	Y＝-67473		円形	31	30	24	N-10°-W
8区	199	X＝29248・249	Y＝-67474		円形か	41	(19)	39	N-72°-W
8区	200	X＝29247	Y＝-67475		楕円形	35	13	13	N-21°-W
8区	201	X＝29247	Y＝-67476・477		楕円形	39	(36)	51	N-67°-W
8区	202	X＝29249	Y＝-67477・478		円形	44	—	25	—
8区	203	X＝29250	Y＝-67483・484		円形	21	—	43	—
8区	204	X＝29251	Y＝-67483		楕円形	24	20	14	N-72°-E
9区	205	X＝29278	Y＝-67586		楕円形	38	32	20	N-46°-W
8区	206	X＝29257	Y＝-67505・506		楕円形	30	(29)	40	N-71°-W
9区	207	X＝29276	Y＝-67583		楕円形か	30	(20)	13	N-86°-W
9区	208	X＝29276	Y＝-67583		楕円形	25	24	14	N-68°-W
9区	209	X＝29277	Y＝-67583		楕円形	40	35	13	N-17°-W
9区	210	X＝29277	Y＝-67582・583	211号ピットより旧	不整形	47	40	27	N-74°-E
9区	211	X＝29277・278	Y＝-67583	210号ピットより新	楕円形	32	23	12	N-32°-W
9区	212	X＝29276・277	Y＝-67582・583	19号土坑より旧	円形	56	52	36	N-12°-E
9区	213	X＝29278	Y＝-67584	20号土坑より旧	楕円形	31	28	12	N-44°-W
9区	214	X＝29277・278	Y＝-67585	33号土坑より新	不整形	51	36	22	N-22°-W
9区	215	X＝29278	Y＝-67586・587	24号土坑より旧	長円形	(44)	38	13	N-14°-W
9区	216	X＝29282	Y＝-67594・595		楕円形	27	24	25	N-63°-W
9区	217	X＝29282	Y＝-67596		楕円形	17	12	11	N-43°-E
9区	218	X＝29284	Y＝-67599		楕円形	40	34	5	N-65°-W
9区	219	X＝29286	Y＝-67604・605		楕円形	19	13	7	N-3°-W
9区	220	X＝29287	Y＝-67607		楕円形	21	18	12	N-52°-W
	221	欠番							
9区	222	X＝29285・286	Y＝-67603		楕円形	24	22	11	N-57°-W
9区	223	X＝29293	Y＝-67625		楕円形	25	22	45	N-71°-W
9区	224	X＝29294	Y＝-67627	189号ピットより旧	楕円形	20	(15)	7	N-62°-W
	225	欠番							
9区	226	X＝29296・297	Y＝-67632・633	227号ピットより旧、228号ピットより新	楕円形	29	(27)	14	N-54°-W
9区	227	X＝29296・297	Y＝-67632・633	226・228号ピットより新	楕円形	37	34	16	N-23°-E
9区	228	X＝29296	Y＝-67633	226・227号ピットより旧	不明	23	(12)	10	N-52°-W
7区	229	X＝29171	Y＝-67239		楕円形	32	31	37	N-11°-W
7区	230	X＝29170・171	Y＝-67239		隅丸長方形	38	32	8	N-59°-W
7区	231	X＝29169	Y＝-67232・233	17号竪穴建物より新	円形	46	44	16	N-35°-W
7区	232	X＝29168	Y＝-67229	19号竪穴建物	楕円形	49	43	19	N-60°-E
7区	233	X＝29166・167	Y＝-67226		楕円形	37	32	26	N-68°-W
7区	234	X＝29168	Y＝-67226		円形	23	22	26	N-84°-W
6区	235	X＝29141・142	Y＝-67131		楕円形	38	33	59	N-67°-W
7区	236	X＝29164	Y＝-67212・213		楕円形	24	21	19	N-20°-W
7区	237	X＝29164	Y＝-67213		楕円形	37	27	18	N-58°-W
7区	238	X＝29164・165	Y＝-67213	268号ピットより新	楕円形	44	38	40	N-9°-E

ピット計測表

区	番号	座標値		重複	平面形状	規模（cm）			長軸方位
						長軸	短軸	深さ	
7区	239	X＝29164	Y＝-67214	276号ピットより新	楕円形	40	31	38	N-36°-W
7区	240	X＝29164	Y＝-67214・215	276号ピットより新	楕円形	33	24	31	N-35°-W
7区	241	X＝29164	Y＝-67215	242・276・277号ピットより新	楕円形	39	33	18	N-14°-E
7区	242	X＝29164	Y＝-67215	241号ピットより旧	楕円形	62	(37)	41	N-48°-E
7区	243	X＝29164・165	Y＝-67215	267号ピットより旧	楕円形	(37)	26	29	N-56°-E
7区	244	X＝29165	Y＝-67214・215		楕円形	25	23	31	N-6°-E
7区	245	X＝29165	Y＝-67215	246・267号ピットより新	不整形	44	39	36	N-70°-W
7区	246	X＝29165	Y＝-67215・216	245・247号ピットより旧	楕円形	(69)	50	33	N-64°-W
7区	247	X＝29165・166	Y＝-67215・216	246号ピットより新	不整形	60	(36)	48	N-70°-W
7区	248	X＝29166	Y＝-67216・217		楕円形か	38	(25)	27	N-76°-W
7区	249	X＝29164・165	Y＝-67216・217		楕円形	62	51	29	N-65°-E
7区	250	X＝29164・165	Y＝-67217	251号ピットより新	楕円形	48	36	38	N-65°-E
7区	251	X＝29165	Y＝-67217	250号ピットより旧	円形	28	27	29	N-51°-E
7区	252	X＝29163	Y＝-67217		円形か	33	(18)	26	N-77°-W
7区	253	X＝29164・165	Y＝-67219	270号ピットより新	楕円形	48	29	13	N-38°-W
9区	254	X＝29277	Y＝-67586・587	13号竪穴建物より旧	楕円形か	(30)	(15)	13	N-67°-W
7区	255	X＝29165	Y＝-67217・218		楕円形	78	61	45	N-78°-E
7区	256	X＝29164	Y＝-67219		楕円形	57	44	45	N-71°-W
7区	257	X＝29165・166	Y＝-67219・220		楕円形	66	55	26	N-35°-E
7区	258	X＝29165	Y＝-67219・220	259号ピットより新	隅丸台形	41	38	58	N-56°-W
7区	259	X＝29165	Y＝-67219・220	258号ピットより旧	楕円形	47	(43)	37	N-12°-E
7区	260	X＝29164・165	Y＝-67220・221	261号ピットより新	楕円形	53	36	21	N-20°-E
7区	261	X＝29164・165	Y＝-67221	260号ピットより旧	円形	45	(34)	21	N-53°-W
7区	262	X＝29164	Y＝-67220・221		楕円形か	40	(17)	14	N-75°-W
7区	263	X＝29167	Y＝-67220・221		円形か	67	(31)	32	N-74°-W
7区	264	X＝29165・166	Y＝-67221・222	265号ピットより新	楕円形	50	41	19	N-58°-W
7区	265	X＝29166	Y＝-67221・222	264・266号ピットより旧	楕円形	(42)	41	15	N-12°-E
7区	266	X＝29166	Y＝-67221・222	37号土坑、265・272号ピットより新	楕円形	55	42	44	N-78°-W
7区	267	X＝29164・165	Y＝-67215	243号ピットより新、245号ピットより旧	長円形	(48)	34	24	N-65°-W
7区	268	X＝29164・165	Y＝-67213・214	238号ピットより旧	楕円形か	29	(25)	26	N-38°-W
7区	269	X＝29163・164	Y＝-67214	275号ピットより旧	楕円形	63	(37)	31	N-52°-E
7区	270	X＝29164・165	Y＝-67219	253号ピットより旧	隅丸方形	(49)	48	32	N-40°-E
7区	271	X＝29166	Y＝-67221		楕円形	49	46	9	N-68°-W
7区	272	X＝29166	Y＝-67221	266号ピットより旧	楕円形	(29)	16	31	N-21°-W
7区	273	X＝29165	Y＝-67221		楕円形	46	44	16	N-62°-W
7区	274	X＝29166	Y＝-67222		円形	37	36	18	N-57°-W
7区	275	X＝29163	Y＝-67214	269号ピットより新、28号竪穴建物より旧	楕円形	(53)	27	32	N-35°-E
7区	276	X＝29164	Y＝-67214・215	277号ピットより新、239・240号ピットより旧	楕円形	70	66	24	N-38°-W
7区	277	X＝29164	Y＝-67214・215	241・276号ピットより旧	楕円形	40	(28)	37	N-27°-E
7区	278	X＝29163・164	Y＝-67212・213	28号竪穴建物より旧	円形か	29	(16)	26	N-88°-E
7区	279	X＝29166	Y＝-67218		長円形	52	(40)	34	N-75°-W
11区	280	X＝29127	Y＝-67105・106		隅丸長方形か	29	(17)	23	N-58°-W
10区	281	X＝29145	Y＝-67172		楕円形	35	18	28	N-23°-E
10区	282	X＝29145	Y＝-67172		円形	25	22	24	N-67°-E
10区	283	X＝29144・145	Y＝-67171・172		楕円形	24	20	32	N-18°-W
10区	284	X＝29143	Y＝-67164		楕円形	25	20	27	N-69°-E
10区	285	X＝29142・143	Y＝-67162・163		楕円形	35	24	33	N-21°-E

区	番号	座標値		重複	平面形状	規模（cm）			長軸方位
						長軸	短軸	深さ	
10区	286	X＝29142	Y＝-67162	287号ピットより旧	楕円形	30	(24)	9	N-28°-W
10区	287	X＝29142	Y＝-67161・162	286号ピットより新	円形	45	41	17	N-76°-W
10区	288	X＝29138・139	Y＝-67147		円形	43	41	33	N-83°-E
10区	289	X＝29139	Y＝-67148		楕円形	26	18	11	N-58°-W
10区	290	X＝29140	Y＝-67152・153		楕円形	(57)	41	30	N-8°-W
	291	欠番							
10区	292	X＝29142	Y＝-67159		円形	34	32	34	N-16°-W
10区	293	X＝29139	Y＝-67152・153		円形か	37	(22)	39	N-72°-W
10区	294	X＝29143・144	Y＝-67164・165		円形か	(39)	37	15	N-40°-E
10区	295	X＝29144	Y＝-67171・172		円形か	42	(15)	25	N-76°-W

第５表　溝計測表

区	番号	座標値	重複	走　行	長さ（m）	最大幅（m）	最小幅（m）	深さ（m）	方位	備考
6区	1	X＝29144～146 Y＝-67138～145	15・16・18号土坑より旧い	東～西	(6.52)	0.53	0.27	0.12～0.33	N-72°-W	
6区	2	X＝29137～139 Y＝-67122～124		北～南	(1.79)	(1.60)	(1.42)	0.29～0.35	N-10°-W	

第６表　中栗須光明Ｂ遺跡(22包蔵地)土坑計測表

区	番号	座標値		重複	平面形状	規模（cm）			長軸方位	備考
						長軸	短軸	深さ		
7区	51	X＝29387・388	Y＝-67851・852		長円形	129	79	41	N-77°-E	

第７表　遺物観察表

２区１号竪穴建物

挿図 PL.No.	No.	種類 器種	出土位置 残存率	計測値				胎土/焼成/色調 石材・素材等	成形・整形の特徴	備考
第10図 PL.32	1	土師器 杯	竈内床面上4cm 3/4	口 底	12.3 10.5	高	2.8	細砂粒/良好/橙	口縁部はヨコナデ、体部はナデ、底部は手持ちヘラ削り。	
第10図 PL.32	2	土師器 杯	竈前埋土 口縁部～底部片	口	13.0			細砂粒/良好/橙	口縁部はヨコナデ、体部はナデ、底部は手持ちヘラ削り。底部は残存が少なく詳細不明。	
第13図 PL.32	3	土師器 杯	埋土 ほぼ完形	口 最	10.8 11.2	高	3.5	細砂粒/良好/にぶい橙	口縁部はヨコナデ、体部と底部は手持ちヘラ削り。	
第10図 PL.32	4	須恵器 杯蓋	北西部床面上3cm 口縁部～天井部片	口	15.8			細砂粒・粗砂粒/(片岩)・還元焔/灰	ロクロ整形、回転は右回り。天井部は中ほどまで回転ヘラ削り。口縁部は端部を折り曲げ。	
第10図 PL.32	5	須恵器 杯	中央部床面上5cm 1/3	口 底	12.6 8.2	高	3.3	細砂粒/還元焔/灰	ロクロ整形、回転は右回り。底部は回転糸切り無調整。	
第10図	6	須恵器 盤	埋土 底部片					細砂粒/還元焔/灰白	ロクロ整形、回転は右回り。底部は回転ヘラ削り。内面はヘラナデ。	
第10図	7	須恵器 壺	中央部埋土 胴部下位片					細砂粒/還元焔/灰白	胴部は叩き締め成形。外面には平行叩き痕、内面は同心円状アテ具痕が残る。	

２区２号竪穴建物

挿図 PL.No.	No.	種類 器種	出土位置 残存率	計測値				胎土/焼成/色調 石材・素材等	成形・整形の特徴	備考
第13図 PL.32	1	土師器 杯	土坑1周辺埋土 2/3	口 最	10.0 10.3	高	3.0	細砂粒/良好/橙	口縁部はヨコナデ、体部と底部は手持ちヘラ削り。	
第13図 PL.32	2	土師器 杯	貯蔵穴埋土 1/3	口 最	10.0 10.2			細砂粒/良好/にぶい橙	口縁部はヨコナデ、体部と底部は手持ちヘラ削り。	
第13図	3	土師器 杯	埋土 口縁部～底部片	口 最	11.6 12.0			細砂粒/良好/明赤褐	口縁部はヨコナデ、体部と底部は手持ちヘラ削り。	
第13図 PL.32	4	土師器 杯	中央部南壁寄り埋土 1/4	口 最	11.2 11.6			細砂粒/良好/橙	口縁部はヨコナデ、体部と底部は手持ちヘラ削り。	
第13図 PL.32	5	土師器 杯	貯蔵穴内・周辺埋土 1/3	口 最	12.1 12.4	高	4.2	細砂粒/良好/にぶい橙	口縁部はヨコナデ、体部と底部は手持ちヘラ削り。	
第13図 PL.32	6	土師器 杯	中央部床面直上 完形	口 最	13.2 13.8	高	4.4	細砂粒/良好/橙	口縁部はヨコナデ、体部は上半がナデ、下半と底部は手持ちヘラ削り。	
第14図 PL.32	7	土師器 杯	土坑1内埋土 3/4	口 最	16.9 17.3	高	5.9	細砂粒/良好/にぶい褐	口縁部はヨコナデ、体部と底部は手持ちヘラ削り。	
第14図 PL.32	8	土師器 小型壺	貯蔵穴内埋土 底部～胴部下半	胴	11.4			細砂粒・粗砂粒/良好/橙	底部から胴部はヘラ削り。内面は底部から胴部にヘラナデ。	9と同一個体
第14図 PL.32	9	土師器 小型壺	埋土 口縁部～胴部上位片	口	10.6			細砂粒/良好/橙	口縁部はヨコナデ、胴部はヘラ削り。内面は胴部にヘラナデ。	8と同一個体
第14図 PL.32	10	土師器 甕	竈内床面上3cm 4/5	口 底	20.5 3.0	高	30.1	細砂粒・粗砂粒/良好/明赤褐	口縁部から頸部はヨコナデ、胴部から底部はヘラ削り。胴部下位から底部は器面調整のため詳細不明。内面は底部から胴部にヘラナデ。	
第14図	11	土師器 甕	埋土 口縁部～胴部上位片	口	22.6			細砂粒/良好/にぶい褐	口縁部はヨコナデ、胴部はヘラ削り。内面は胴部にヘラナデ。	
第14図 PL.32	12	須恵器 甕	竈・P1・南西部埋土 胴部片					細砂粒・粗砂粒/還元焔/灰	胴部は叩き締め成形。外面の平行叩き痕はほとんどナデ消されているが、内面は同心円状アテ具痕が残る。	

１区３号竪穴建物

挿図 PL.No.	No.	種類 器種	出土位置 残存率	計測値				胎土/焼成/色調 石材・素材等	成形・整形の特徴	備考
第16図	1	土師器 杯	掘り方埋土 口縁部～体部片	口 稜	12.0 11.7			細砂粒/良好/橙	口縁部はヨコナデ、稜下体部から底部は手持ちヘラ削りか、器面磨滅のため詳細不明。	
第16図 PL.32	2	土師器 杯	西壁際埋土 1/3	口 最	13.4 14.0			細砂粒/良好/赤褐	口縁部はヨコナデ、体部と底部は手持ちヘラ削り。	
第16図 PL.32	3	須恵器 長頸壺	埋土 頸部～胴部下位	頸 胴	6.2 15.6			細砂粒・粗砂粒/酸化焔/にぶい黄橙	頸部にて胴部と口縁部を接合、接合面にヘラで刻み目をいれて接合後の剥落を防いでいる。ロクロ整形、回転は右回り。胴部は回転ヘラ削り。胴部成形で風船技法による閉塞を行っていない。	4と同一個体？4は底部か
第16図 PL.32	4	須恵器 壺	埋土 底部片	底 台	8.0 8.7			細砂粒/酸化焔/にぶい黄橙	ロクロ整形、回転は右回り。底部は回転ヘラナデ、高台は貼付。内面は底部にヘラナデ。	3と同一個体？3の底部か
第16図	5	須恵器 甕	埋土 頸部～胴部上位片					細砂粒/還元焔/灰	胴部は叩き締め成形。外面は平行叩き後カキメ、内面は同心円状アテ具痕が残る。外面には降灰が付着。	
第16図 PL.32	6	石製品 砥石	北東隅埋土 完形	長 幅	220 87	厚 重	43 1166.7	凝灰岩	表裏両面と左右両側面に研磨痕、表裏面の中央部に径5mm以下の小孔、針状工具の線状研磨痕が認められる。	

4区5号竪穴建物

挿図 PL.No.	No.	種器種	出土位置 残存率	計測値				胎土/焼成/色調 石材・素材等	成形・整形の特徴	備考
第18図	1	上師器 杯	掘り方北隅寄り埋土 口縁部～底部片	口 14.0 底 13.6				細砂粒/良好/橙	口縁部はヨコナデ、稜下体部から底部は手持ちヘラ削り。	

1区6号竪穴建物

挿図 PL.No.	No.	種器種	出土位置 残存率	計測値				胎土/焼成/色調 石材・素材等	成形・整形の特徴	備考
第19図	1	上師器 杯	南西隅埋土 口縁部～底部片	口 12.0 底 10.0				細砂粒/良好/明赤褐	口縁部はヨコナデ、稜下体部から底部は手持ちヘラ削り。	
第19図 PL.33	2	須恵器 壺	埋土 口縁部～胴部上位片	口 24.0				細砂粒/還元焔/灰	口縁部は口クロ成形・整形、胴部は叩き締め成形。外面は平行叩き痕、内面には同心円状アテ具痕がかすかに残る。胴部外面には降灰が付着。	

1区7号竪穴建物

挿図 PL.No.	No.	種器種	出土位置 残存率	計測値				胎土/焼成/色調 石材・素材等	成形・整形の特徴	備考
第21図	1	上師器 杯	埋土 口縁部～底部片	口 11.6 底 11.9				細砂粒/良好/明赤褐	口縁部はヨコナデ、体部と底部は手持ちヘラ削り。	
第21図	2	上師器 杯	南西隅寄り埋土 1/4	口 14.8 底 13.0	高	2.5		細砂粒/良好/橙	口縁部はヨコナデ、稜下体部から底部は手持ちヘラ削り。	
第21図 PL.33	3	上師器 杯	南東壁際床面上 5cm 1/3	口 16.6 底 15.0	高	3.3		細砂粒/良好/橙	口縁部はヨコナデ、稜下体部から底部は手持ちヘラ削り。	
第21図 PL.33	4	上師器 椀	北東隅埋土 口縁部～体部片	口 16.6				細砂粒/良好/橙	口縁部はヨコナデ、体部は上位がナデ、中・下位は手持ちヘラ削り。内面は体部にヘラナデ。	
第21図 PL.33	5	須恵器 高盤	南壁寄り埋土 盤部1/5	口 24.8 底 21.6	脚上	6.4		細砂粒・粗砂粒/還元焔/オリーブ黒	脚部は貼付するように接合。盤部はロクロ整形、回転は右回り。底部は回転ヘラ削り。内面は底部が磨り磨かれた状態。	
第21図 PL.33	6	上師器 小型甕	P2間・南西部埋土 口縁部～胴部上位片	口 15.2 胴 17.0				細砂粒/良好/明褐	口縁部から頸部はヨコナデ、胴部はヘラ削り。内面は胴部にヘラナデ。	
第21図 PL.33	7	上師器 甕	P2・南部埋土 口縁部～胴部上位片	口 17.6				細砂粒/良好/にぶい褐	口縁部はヨコナデ、胴部はヘラ削り。内面は胴部にヘラナデ。	
第21図	8	上師器 甕	掘り方埋土 口縁部～胴部上位片	口 24.6				細砂粒/良好/橙	口縁部はヨコナデ、胴部はヘラ削り。内面は胴部にヘラナデ。	
第21図 PL.33	9	須恵器 壺	南壁寄り埋土 口縁部～胴部	口 15.0 胴 18.4				細砂粒/還元焔/灰白	口縁部はロクロ成形・整形。胴部は叩き締め成形。外面はヘラナデ、内面には同心円状アテ具痕が残る。	
第21図	10	須恵器 甕	南壁際埋土 胴部片					細砂粒/還元焔/オリーブ黒	胴部は叩き締め成形。外面の叩き痕はナデ消されているが、内面には同心円状アテ具痕が残る。	
第21図 PL.33	11	石製品 垂飾	南壁寄り床面直上 完形	長 29 幅 20	厚	17 重 18.4		翡翠	胴部に丸みを持つ垂飾で両端部から穿孔、孔径3㎜。	

1区8号竪穴建物

挿図 PL.No.	No.	種器種	出土位置 残存率	計測値				胎土/焼成/色調 石材・素材等	成形・整形の特徴	備考
第23図	1	上師器 杯	中央西寄り埋土 口縁部～底部片	口 13.8 底 14.1				細砂粒/良好/橙	口縁部はヨコナデ、体部から底部は手持ちヘラ削り。	
第23図	2	上師器 杯	埋土 口縁部～底部片	口 15.0				細砂粒/良好/橙	口縁部は上半がヨコナデ、下半はナデ、体部から底部は手持ちヘラ削り。	
第23図 PL33	3	上師器 杯	東壁際埋土 口縁部～体部片	口 16.6 底 17.2				細砂粒/良好/明赤褐	口縁部はヨコナデ、体部は手持ちヘラ削り。	
第23図	4	上師器 杯	南西部埋土 口縁部～底部片	口 16.8 底 17.2				細砂粒/良好/橙	口縁部はヨコナデ、体部から底部は手持ちヘラ削り。	
第23図 PL33	5	須恵器 杯	掘り方北東隅床面上6cm 底部～体部片	底 12.4				細砂粒/還元焔/灰	ロクロ整形、回転は右回り。底部と体部下位に回転ヘラ削り。	
第23図	6	上師器 甕	埋土 口縁部～胴部上位片	口 12.0 胴 14.6				細砂粒/良好/橙	口縁部から頸部はヨコナデ、胴部はヘラ削り。内面は胴部にヘラナデ。	

4区9号竪穴建物

挿図 PL.No.	No.	種器種	出土位置 残存率	計測値				胎土/焼成/色調 石材・素材等	成形・整形の特徴	備考
第25図	1	上師器 杯	掘り方埋土 口縁部～底部片	口 13.0 底 13.4				細砂粒/良好/にぶい黄橙	口縁部は上半が ヨコナデ、下半はナデ、体部と底部は手持ちヘラ削り。	
第25図 PL.33	2	上師器 杯	竈前埋土 ほぼ完形	口 17.6 底 14.6	高	3.8		細砂粒/良好/明赤褐	盤状。口縁部はヨコナデ、稜下体部から底部は手持ちヘラ削り、器面磨滅のため単位不明。	
第25図	3	上師器 鉢	竈右袖埋土 口縁部～体部上半片					細砂粒/良好/明赤褐	口縁部はヨコナデ、体部は手持ちヘラ削り。内面は体部にヘラナデ。	

1区10号竪穴建物

挿図 PL.No.	No.	種類 器種	出土位置 残存率	計測値				胎土/焼成/色調 石材・素材等	成形・整形の特徴	備考
第26図	1	土師器 杯	埋土 1/5	口 12.5 底 9.5				細砂粒/良好/にぶい橙	口縁部はヨコナデ、体部はナデ、底部は手持ちヘラ削り。	
第26図	2	土師器 甕	埋土 口縁部～胴部上位片	口 20.2				細砂粒/良好/橙	口縁部はヨコナデ、胴部はヘラ削り。内面は胴部にヘラナデ。	

5区12号竪穴建物

挿図 PL.No.	No.	種類 器種	出土位置 残存率	計測値				胎土/焼成/色調 石材・素材等	成形・整形の特徴	備考
第28図	1	土師器 杯	P1埋土 口縁部～椀片	口 12.0 椀 10.8				細砂粒/良好/橙	内面黒色処理。口縁部はヨコナデ。	

9区13号竪穴建物

挿図 PL.No.	No.	種類 器種	出土位置 残存率	計測値				胎土/焼成/色調 石材・素材等	成形・整形の特徴	備考
第29図 PL.33	1	土師器 杯	北東周溝際埋土 ほぼ完形	口 16.0 椀 13.7	高	4.0		細砂粒/良好/橙	盤状。口縁部はヨコナデ、椀下体部から底部は手持ちヘラ削り。	
第29図	2	土師器 杯	北東周溝寄り埋土 口縁部～底部片	口 16.9				細砂粒/良好/にぶい橙	口縁部はヨコナデ、体部は上半がナデ、下半と底部は手持ちヘラ削り。器面磨滅のため単位不明。	
第29図	3	土師器 鉢	北部中央寄り埋土 口縁部～体部上位片					細砂粒/良好/橙	口縁部はヨコナデ、体部は手持ちヘラ削り。内面は体部にヘラナデ。	
第29図	4	須恵器 杯蓋	埋土 摘～口縁部片	摘 5.0				細砂粒/還元/灰白	ロクロ整形、回転は右回り。天井部は回転ヘラ削り。口縁部は端部を折り返し。摘は円盤状粘土を貼付し、周囲をつまみ上げ環状に作る。	
第29図	5	須恵器 杯	埋土 1/5	口 11.3 底 7.8	高	3.1		細砂粒/還元/灰白	ロクロ整形、回転は右回り。底部は回転糸切り後周縁と体部下位を回転ヘラ削り。	
第29図	6	土師器 甕	南東部中央寄り埋土 口縁部～胴部上位片	口 23.6				細砂粒/良好/明赤褐	口縁部から頸部はヨコナデ、胴部はヘラ削り。内面は胴部にヘラナデ。	
PL.33	7	こもあみ石	北西隅寄り床面上5cm	長 182 幅 60	厚	26 重 446.3		結晶片岩	偏平棒状礫を素材、摩耗痕、敲打痕の識別は困難である。	写真のみ

9区14号竪穴建物

挿図 PL.No.	No.	種類 器種	出土位置 残存率	計測値				胎土/焼成/色調 石材・素材等	成形・整形の特徴	備考
第31図	1	黒色土器 椀	埋土 口縁部～体部片	口 12.8				細砂粒/酸化/橙/明赤褐	ロクロ整形か。内面黒色処理。内面にはヘラミガキが施されているが、器面磨滅のため不明。	
第31図 PL.33	2	須恵器 無台椀	西部埋土 1/3	口 13.4 底 7.0	高	4.3		細砂粒/酸化/にぶい黄橙	ロクロ整形、回転は右回り。底部は回転糸切り後ヘラナデ。	
第31図 PL.33	3	須恵器 椀	竈内床面直上 口縁部～体部片	口 13.6				細砂粒/酸化/暗・燻/黄灰	ロクロ整形、回転は右回り。内外面とも燻焼成。	
第31図 PL.33	4	須恵器 椀	貯蔵穴底面上4cm 口縁部～体部片	口 14.4				細砂粒/酸化/暗・燻/黒	ロクロ整形、回転は右回り。内外面とも燻焼成。	
第31図	5	須恵器 椀	埋土 口縁部片	口 11.6				細砂粒/酸化/にぶい橙	ロクロ整形、回転は右回り。	
第31図	6	須恵器 椀	埋土 口縁部片	口 16.4				細砂粒/酸化/にぶい橙	ロクロ整形、回転は右回り。	
第31図 PL.33	7	黒色土器 椀	埋土 底部～体部下位片	底 6.3				細砂粒/酸化/暗/橙	ロクロ整形、回転は右回り。内面黒色処理。底部は回転ヘラナデ、高台は貼付。内面はヘラミガキか。	
第31図 PL.33	8	須恵器 椀	貯蔵穴底面直上 底部～体部下位片	底台 6.0 5.6				細砂粒/酸化/暗・燻/黄灰	ロクロ整形、回転は右回り。底部は回糸切り、高台は貼付。内外面とも燻焼成。	
第31図	9	須恵器 杯蓋	埋土 天井部片					細砂粒/還元/暗/灰	ロクロ整形、回転は右回り。天井部は回転ヘラ削り。摘は円盤状粘土を貼付し、周囲をつまみ上げ環状に作る。	
第31図	10	土師器 甕	埋土 口縁部～胴部上位片	口 20.4				細砂粒/良好/橙	口縁部から頸部はヨコナデ、胴部はヘラ削り。内面は胴部にヘラナデ。	
第31図 PL.33	11	土師器 甕	竈内床面直上 口縁部～胴部上位片	口 23.6				細砂粒/良好/赤褐	口縁部から頸部はヨコナデ、胴部はヘラ削り。内面は胴部にヘラナデ。	
第31図	12	土師器 甕	埋土 口縁部～胴部上半片	口 22.0				細砂粒/良好/にぶい褐	口縁部から頸部はヨコナデ、胴部はヘラ削り。内面は胴部にヘラナデ。	
第31図	13	土師器 甕	埋土 底部～胴部下位片	底 3.8				細砂粒/良好/にぶい褐	底部と胴部はヘラ削り。内面は底部から胴部にヘラナデ。	

挿図 PL.No.	No.	種類 器種	出土位置 残存率	計測値				胎土/焼成/色調 石材・素材等	成形・整形の特徴	備考
第31図	14	須恵器 甕	埋土 口縁部片					細砂粒/還元/灰	ロクロ整形、回転は右回り。口頸部は内傾がやや肥厚する。内面に降灰が付着。	
第31図	15	須恵器 甕	埋土 頸部～胴部上位片	頸	15.3			細砂粒/還元/灰	胴部は叩き締め成形。頸部にて接合。胴部は外面に平行叩き痕、内面に同心円状アテ具痕が残る。	
PL.33	16	こもあみ石	貯蔵穴底面上4cm	長幅	110 94	厚重	24 361.6	結晶片岩	偏平円形礫を素材、端部に敲打痕が残る。	写真のみ
PL.33	17	こもあみ石	床下土坑1埋土	長幅	137 45	厚重	21 174	結晶片岩	偏平棒状礫を素材、摩耗痕、敲打痕の識別は困難である。	写真のみ

9区15号竪穴建物

挿図 PL.No.	No.	種類 器種	出土位置 残存率	計測値				胎土/焼成/色調 石材・素材等	成形・整形の特徴	備考
第32図 PL.33	1	土師器 杯	竈右袖床面上3cm ほぼ完形	口最	10.0 10.4	高	3.2	細砂粒/良好/橙	口縁部はヨコナデ、体部は上半がナデ、下半と底部は手持ちヘラ削り。	
第32図	2	土師器 杯	埋土 口縁部～底部片	口最	10.0 10.4			細砂粒/良好/明赤褐	口縁部はヨコナデ、体部は上半がナデ、下半と底部は手持ちヘラ削り。	
第32図 PL.33	3	土師器 杯	竈右袖床面直上 3/4	口最	13.7 14.2	高	3.6	細砂粒/良好/にぶい褐	口縁部はヨコナデ、体部は上半がナデ、下半と底部は手持ちヘラ削り。	
第32図	4	土師器 杯	埋土 口縁部～底部片	口高	11.8 3.0			細砂粒/良好/橙	口縁部はヨコナデ、体部は上半がナデ、下半と底部は手持ちヘラ削り。	
第32図 PL.33	5	須恵器 高盤	北壁際床面上5cm ほぼ完形	口稜	26.4 25.0	脚上高	12.5 10.8	細砂粒/還元/灰	盤部と脚部は貼付するように接合。ロクロ整形、回転は右回り。盤部は稜下体部から底部に回転ヘラ削り。内面は脚部がヘラナデ。口頸端部を小規模な蓋受け状に作る。	

7区16号竪穴建物

挿図 PL.No.	No.	種類 器種	出土位置 残存率	計測値				胎土/焼成/色調 石材・素材等	成形・整形の特徴	備考
第33図 PL.34	1	土師器 杯	P2脇床面上7cm 完形	口底	11.8 9.6	高	3.6	細砂粒/良好/橙	口縁部はヨコナデ、体部はナデか。底部は手持ちヘラ削り、器面磨滅のため単位不明。	
第33図 PL.34	2	須恵器 杯	北東部床面直上 完形	口底	13.6 9.0	高	3.7	細砂粒・粗砂粒/還元/灰白	ロクロ整形、回転は右回り。底部は回転ヘラ削り。	
第33図	3	須恵器 杯	埋土 口縁部片	口	14.0			細砂粒/還元/灰	ロクロ整形、回転は右回り。	
第33図	4	灰釉陶器 壺	埋土 胴部片	胴	16.0			微砂粒/還元/灰白	ロクロ整形、回転は右回り。残存部下位には回転ヘラ削り。外面は全面に施釉。	窯式期不明
第33図 PL.34	5	土師器 甕	東壁寄り埋土 口縁部～胴部上位片	口	19.8			細砂粒/良好/にぶい赤褐	外面口縁部に輪積み痕が残る。口縁部から頸部はヨコナデ、胴部はヘラ削り。内面は胴部にヘラナデ。	
第33図 PL.34	6	礫石器 台石	P2際床面上7cm 1/2	長幅	246 140	厚重	84 5384.7	かこう岩	大型偏平礫を素材で上半部欠損。表裏面とも平坦で表面には摩耗痕が残る。	
PL.34	7	こもあみ石	中央北東寄り床面直上	長幅	179 76	厚重	20 393.7	結晶片岩	偏平棒状礫を素材、摩耗痕、敲打痕の識別は困難である。	写真のみ
PL.34	8	こもあみ石	中央西寄り床面直上	長幅	180 70	厚重	35 712.7	結晶片岩	偏平棒状礫を素材、摩耗痕、敲打痕の識別は困難である。	写真のみ

7区17号竪穴建物

挿図 PL.No.	No.	種類 器種	出土位置 残存率	計測値				胎土/焼成/色調 石材・素材等	成形・整形の特徴	備考
第35図	1	土師器 杯	埋土 1/5	口高	12.8 2.9			細砂粒/良好/明赤褐	口縁部はヨコナデ、体部はナデ、底部は手持ちヘラ削り。	
第35図 PL.34	2	土師器 杯	上坑1内埋土 3/4	口稜	13.1 12.8	高	3.5	細砂粒/良好/橙	口縁部と底部は手持ちヘラ削り。	
第35図 PL.34	3	土師器 杯	上坑1脇埋土 1/2	口高	14.8 4.3			細砂粒/良好/橙	口縁部はヨコナデ、体部は上半がナデ、下半と底部は手持ちヘラ削り。	
第35図 PL.34	4	須恵器 杯蓋	竈内床面直上 口縁部～天井部片	口	16.6			細砂粒/還元/灰/黄	ロクロ整形、回転は右回り。天井部は回転ヘラ削り。	
第35図	5	須恵器 杯蓋	埋土 天井部～口縁部片	口	12.0			細砂粒/還元/灰	ロクロ整形、回転は右回り。天井部は回転ヘラ削り。	
第35図	6	須恵器 杯	埋土 口縁部～体部片	口	12.8			細砂粒/還元/灰白	ロクロ整形、回転は右回り。	
第35図	7	須恵器 椀	埋土 口縁部～体部片	口	14.8			細砂粒/還元/灰	ロクロ整形、回転は右回り。	
第35図	8	須恵器 椀	貯蔵穴埋土 口縁部～体部片					細砂粒/還元/灰白	ロクロ整形、回転は右回りか。	9と同一個体？
第35図	9	須恵器 椀	貯蔵穴埋土 底部～体部下位片	底	10.0			細砂粒/還元/灰白	ロクロ整形、回転は右回り。底部は回糸切り、高台は貼付が剥落。	8と同一個体？

挿図 PL.No.	No.	種類 器種	出土位置 残存率	計測値				胎土/焼成/色調 石材・素材等	成形・整形の特徴	備考
第35図	10	上師器 甕	竈内埋土 口縁部～胴上位片部	口 19.6				細砂粒/良好/赤褐	口縁部から頸部はヨコナデ、胴部はヘラ削り。内面は胴部にヘラナデ。	
第35図 PL.34	11	上師器 甕	P2周辺埋土 口縁部～胴上位片部	口 19.4				細砂粒/良好/明褐	口縁部はヨコナデ、胴部はヘラ削り。内面は胴部にヘラナデ。	
第36図	12	須恵器 甕	竈掘り方埋土 口縁部片					細砂粒/還元焔/灰	ロクロ成形。	
第36図	13	須恵器 甕	貯蔵穴内埋土 胴部片	胴 36.0				細砂粒/還元焔/灰白	胴部は叩き締め成形。外面には平行叩き痕が残るが、内面のアテ具痕はナデ消され、痕跡が残る程度である。断面は酸化焔燒成状態。	
第36図	14	須恵器 甕	南壁寄り埋土 胴部片					細砂粒/還元焔/灰	胴部は叩き締め成形。外面は平行叩き痕が残る。内面は同心円状アテ具痕が残る。	
第36図 PL.34	15	石製品 権錘	南部埋土 完形	縦 5.3 横 3.6	高 2.3 重 32.1			凝灰岩	表裏、側面は丁寧な擦り整えられている。上下に径0.7cmの穿孔。	
PL.34	16	こもあみ石	埋土	長 129 幅 63	厚 21 重 251.3			結晶片岩	偏平棒状礫を素材、摩耗痕、敲打痕の識別は困難である。	写真のみ
PL.34	17	こもあみ石	上坑1埋土	長 133 幅 60	厚 28 重 403.7			結晶片岩	偏平棒状礫を素材、摩耗痕、敲打痕の識別は困難である。	写真のみ

7区18号竪穴建物

挿図 PL.No.	No.	種類 器種	出土位置 残存率	計測値				胎土/焼成/色調 石材・素材等	成形・整形の特徴	備考
第38図 PL.34	1	上師器 杯	北西隅床面上8cm ほぼ完形	口 11.7 最 12.2	高 4.5			細砂粒/良好/にぶい褐	口縁部は上半がヨコナデ、下半は上半がナデ、体部から底部は手持ちヘラ削り。	
第38図	2	上師器 杯	埋土 口縁部～体部片	口 12.4 最 12.8				細砂粒/良好/にぶい黄橙	口縁部はヨコナデ、体部は上半がナデ、下半と底部は手持ちヘラ削り。	
第38図	3	上師器 杯	掘り方埋土 口縁部～体部片	口 16.4 最 17.0				細砂粒/良好/褐	口縁部はヨコナデ、体部は上半がナデ、下半と底部は手持ちヘラ削り。	
第38図 PL.34	4	須恵器 杯	東部埋土 底部～体部片	底 8.0				細砂粒・粗砂粒/還元焔/暗灰黄	ロクロ整形、回転はね回り。底部から体部下位には回転ヘラ削り。断面は酸化焔状態。	

7区19号竪穴建物

挿図 PL.No.	No.	種類 器種	出土位置 残存率	計測値				胎土/焼成/色調 石材・素材等	成形・整形の特徴	備考
第40図	1	上師器 杯	埋土 1/5	口 9.8 最 9.4	高 2.9			細砂粒/良好/橙	口縁部はヨコナデ、稜下体部から底部は手持ちヘラ削り。	
第40図 PL.34	2	上師器 杯	埋土 1/2	口 12.2 最 12.5	高 3.9			細砂粒/良好/橙	口縁部はヨコナデ、稜下体部から底部は手持ちヘラ削り。	
第40図 PL.34	3	上師器 杯	北壁際埋土 1/2	口 12.8 最 13.1	高 4.0			細砂粒/良好/橙	口縁部はヨコナデ、稜下体部から底部は手持ちヘラ削り。	
第40図	4	上師器 杯	埋土 口縁部～底部片	口 13.0 最 13.4	高 4.0			細砂粒/良好/明赤褐	口唇部はヨコナデ、口縁部・体部から底部は手持ちヘラ削り。口唇部の内湾が強い。	
第40図	5	上師器 杯	埋土 口縁部～体部片	口 14.0 最 14.6				細砂粒/良好/橙	口唇部はヨコナデ、口縁部・体部から底部は手持ちヘラ削り。口唇部の内湾が強い。	
第40図 PL.34	6	上師器 杯	埋土 口縁部～底部片	口 16.6 最 17.0				細砂粒/良好/明赤褐	口唇部はヨコナデ、口縁部・体部から底部は手持ちヘラ削り、器面磨滅のため単位不鮮明。	
第40図	7	須恵器 甕	埋土 底部～体部下半片					細砂粒/還元焔/灰	ロクロ整形、回転はね回り。底部はヘラナデ、体部下位は回転ヘラ削り。	横断の可能性もあり。
第40図 PL.34	8	上師器 甕	南部埋土 口縁部～胴部上位片	口 20.0				細砂粒/良好/明赤褐	口縁部はヨコナデ、胴部はヘラ削り。内面は胴部にヘラナデ。	
第40図 PL.34	9	上師器 甕	埋土 口縁部～胴部上位片	口 20.6				細砂粒/良好/褐	口縁部はヨコナデ、胴部はヘラ削り。内面は胴部にヘラナデ。	
第40図 PL.34	10	石製品 砥石	埋土 1/2	長 98 幅 49	厚 28 重 235.5			砥沢石	表裏両面、左右両側面に研磨痕。表面の研磨により内湾する。上手部欠損。	
PL.34	11	こもあみ石	南部埋土	長 170 幅 91	厚 25 重 671.7			砂岩	偏平棒状礫を素材、摩耗痕、敲打痕の識別は困難である。	写真のみ

7区20号竪穴建物

挿図 PL.No.	No.	種類 器種	出土位置 残存率	計測値				胎土/焼成/色調 石材・素材等	成形・整形の特徴	備考
第39図 PL.34	1	上師器 杯	埋土 1/4	口 10.2 最 10.8	高 3.1			細砂粒/良好/橙	口縁部はヨコナデ、胴部はヘラ削り。内面は胴部にヘラナデ。	

6区23号竪穴建物

挿図 PL.No.	No.	種類 器種	出土位置 残存率	計測値				胎土/焼成/色調 石材・素材等	成形・整形の特徴	備考
第42図	1	上師器 杯	埋土 口縁部～底部片	口 10.8 最 10.5				細砂粒/良好/橙	口縁部はヨコナデ、稜下体部から底部は手持ちヘラ削り。	

挿図 PL.No.	No.	種類 器種	出土位置 残存率	計測値				胎土/焼成/色調 石材・素材等	成形・整形の特徴	備考
第42図 PL.34	2	上師器 杯	埋土 1/4	口	11.3			細砂粒/良好/にぶい橙	口縁部はヨコナデ、稜下体部から底部は手持ちヘラ削り。	
				稜	10.2					
第42図	3	上師器 杯	埋土 口縁部～底部片	口	11.8			細砂粒/良好/橙	口縁部はヨコナデ、稜下体部から底部は手持ちヘラ削り。	
				稜	10.0					
第42図	4	上師器 杯	埋土 口縁部～底部片	口	11.9			細砂粒/良好/橙	口縁部はヨコナデ、稜下体部から底部は手持ちヘラ削り。	
				稜	11.1					
第42図	5	上師器 杯	埋土 口縁部～底部片	口	12.5			細砂粒/良好/橙	口縁部はヨコナデ、体部は上半がナデ、下半と底部は手持ちヘラ削り。	
第42図	6	須恵器 杯	埋土 1/5	口	12.8	高	2.7	細砂粒/還元焔/灰	ロクロ整形、回転は右回り。底部は手持ちヘラ削り。	
				底	8.8					
第42図	7	須恵器 甕	埋土 胴部片					細砂粒/還元焔/灰黄	残存破片は叩き締め成形。外面に平行叩き痕が残るが磁力向カキメ後波状文を施す。内面は同心円状アテ具痕が残る。	16号上坑-1と同様

6区24号竪穴建物

挿図 PL.No.	No.	種類 器種	出土位置 残存率	計測値				胎土/焼成/色調 石材・素材等	成形・整形の特徴	備考
第43図	1	上師器 杯	埋土 口縁部～体部片	口	16.0			細砂粒/良好/にぶい橙	口縁部はヨコナデ、稜下体部から底部は手持ちヘラ削り。	
				稜	14.0					
第43図 PL.35	2	上師器 甕	掘り方南東部床直上2cm 口縁部～胴部下位片	口	21.6			細砂粒/良好/橙	外面口縁部に輪積み痕が残る。口縁部から頸部はヨコナデ、胴部はヘラ削り。内面は胴部にヘラナデ。	
				胴	17.4					

6区26号竪穴建物

挿図 PL.No.	No.	種類 器種	出土位置 残存率	計測値				胎土/焼成/色調 石材・素材等	成形・整形の特徴	備考
第45図	1	須恵器 器杯の蓋	埋土 天井部片					細砂粒/還元焔/灰	ロクロ整形、回転は右回り。天井部は手持ちヘラ削りか。天井部には降灰が厚く付着し詳細不明。	
第45図 PL.35	2	須恵器 杯蓋	埋土 3/4	口	12.6	力	10.2	細砂粒/還元焔/灰黄	ロクロ整形、回転は右回り。天井部は回転ヘラ削り。内面にカエリを作る。摘は円盤状粘土を貼付し、周囲をつまみ上げ環状に作る。	
				摘	4.2	高	2.6			
第45図	3	須恵器 高杯	埋土 脚部上半					細砂粒/還元焔/灰	ロクロ整形、回転は右回り。杯部との接合状態不明。中ほどに凹線による区画。上位には線刻による疑似透かし、下段は透孔を2方に穿っているか。	
第45図 PL.35	4	上師器 甕	東部・貼床面直上 1/2	口	16.6	底	9.0	細砂粒/良好/にぶい橙	口縁部から頸部はヨコナデ、胴部から底部はヘラ削り。内面は底部から胴部にヘラナデ、器面磨滅のため単位不明。口縁部中ほどに凹線を巡らす。	
				胴	17.4	高	18.5			
第45図	5	須恵器 壺	埋土 口縁部片	口	21.0			細砂粒/良好/にぶい黄	口縁部はロクロ成形・整形。口唇部は肥厚し、下位に小凸帯を作る。	
第45図 PL.35	6	須恵器 甕	西部埋土 頸部～胴部片					細砂粒/還元焔/灰	胴部は叩き締め成形。頸部下はヘラナデ、胴部外面は平行叩き後カキメ。内面はアテ具痕をナデ消している。	
第45図 PL.35	7	須恵器 甕	西部埋土 胴部片					細砂粒/還元焔/灰黄褐	胴部は叩き締め成形。外面は平行叩き後カキメ。内面は同心円状アテ具痕が残る。	

7区28号竪穴建物

挿図 PL.No.	No.	種類 器種	出土位置 残存率	計測値				胎土/焼成/色調 石材・素材等	成形・整形の特徴	備考
第47図	1	上師器 杯	北部埋土 口縁部～底部片	口	11.9			細砂粒/良好/橙	口縁部はヨコナデ、体部は上半がナデ、下半と底部は手持ちヘラ削り。	
第47図	2	上師器 甕	掘り方埋土 口縁部～胴部上位片	口	20.0			細砂粒/良好/にぶい橙	口縁部はヨコナデ、胴部はヘラ削り。内面は胴部にヘラナデ。	

12区29号竪穴建物

挿図 PL.No.	No.	種類 器種	出土位置 残存率	計測値				胎土/焼成/色調 石材・素材等	成形・整形の特徴	備考
第48図 PL.35	1	上師器 杯	埋土 口縁部～底部小片	口	16.0			細砂粒/良好/明赤褐	口縁部はヨコナデ、稜下体部から底部は手持ちヘラ削り。口縁部中位に凹線が巡る。	
				稜	12.8					

10区30号竪穴建物

挿図 PL.No.	No.	種類 器種	出土位置 残存率	計測値				胎土/焼成/色調 石材・素材等	成形・整形の特徴	備考
第50図 PL.35	1	上師器 杯	南東部埋土 口縁部～底部片	口	12.5			細砂粒/良好/橙	口縁部はヨコナデ、稜下体部から底部は手持ちヘラ削り。	
				稜	11.4					
第50図 PL.35	2	上師器 杯	南東隅寄り埋土 1/5	口	12.6			細砂粒/良好/褐	口縁部はヨコナデ、稜下体部から底部は手持ちヘラ削り。口縁部中位に凹線が巡る。内外面とも燻焼成の可能性あり。	
				稜	9.8					
第50図 PL.35	3	上師器 杯	南東部埋土 口縁部～底部片	口	10.8			細砂粒/良好・燻/にぶい黄褐	口縁部はヨコナデ、稜下体部から底部は手持ちヘラ削り。内外面とも燻焼成。	
				稜	11.5					
第50図 PL.35	4	上師器 甕	南東部埋土 口縁部～胴部上位片	口	18.6			細砂粒/雲母粒・粗砂粒/にぶい橙	口縁部はヨコナデ、胴部はヘラ削り。内面は胴部にヘラナデ。	
第50図 PL.35	5	上師器 甕	北西部埋土 口縁部～胴部上位片	口	18.8			細砂粒/雲母粒・粗砂粒/橙	口縁部はヨコナデ、胴部はヘラ削り。内面は胴部にヘラナデ。	

6区12号土坑

挿図 PL.No.	No.	種類 器種	出土位置 残存率	計測値				胎土/焼成/色調 石材・素材等	成形・整形の特徴	備考
第53図	1	上師器 杯	埋土 口縁部～底部片	種	12.0			細砂粒/良好/橙	口縁部はヨコナデ、横下体部から底部は手持ちヘラ削り、器面磨滅のため単位不明。	

6区16号土坑

挿図 PL.No.	No.	種類 器種	出土位置 残存率	計測値				胎土/焼成/色調 石材・素材等	成形・整形の特徴	備考
第54図 PL.35	1	須恵器 甕	埋土 胴部片					細砂粒/還元焔/灰黄	残存破片は叩き締め成形。外面に平行叩き痕が残るが縦方向カキメ後波状文を施す。内面は同心円状アテ具痕が残る。	
PL.35	2	こもあみ石	埋土	長幅	184 66	厚重	31 579.3	結晶片岩	偏平棒状礫を素材、摩耗痕、敲打痕の識別は困難である。	写真のみ

8区27号土坑

挿図 PL.No.	No.	種類 器種	出土位置 残存率	計測値				胎土/焼成/色調 石材・素材等	成形・整形の特徴	備考
第55図	1	須恵器 盤	埋土 口縁部～底部片	口	22.8	底	19.0	細砂粒/還元焔/灰オリーブ	ロクロ整形、回転は右回り。底部は回転ヘラ削り。口唇部内側を蓋受け状に作る。	
第55図 PL.35	2	須恵器 長頸壺	埋土 頸部片					細砂粒/還元焔/灰	ロクロ整形、回転は右回り。内面に窯壁の土砂が落下し付着。	
第55図	3	須恵器 壺	埋土 胴部片					細砂粒/還元焔/灰白	胴部は叩き締め成形。外面は格子状アテ具痕が残る。内面にも同心円状アテ具痕が残る。	
第55図	4	須恵器 甕	埋土 胴部片					細砂粒/還元焔/灰	胴部は叩き締め成形。外面には平行叩き痕が残るが、内面のアテ具痕はナデ消されている。	

1区8号ピット

挿図 PL.No.	No.	種類 器種	出土位置 残存率	計測値				胎土/焼成/色調 石材・素材等	成形・整形の特徴	備考
第58図	1	須恵器 壺	埋土 胴部片					細砂粒/還元焔/灰黄	胴部は叩き締め成形。外面は平行叩き痕が残るが、内面のアテ具痕はナデ消されている。	

9区143号ピット

挿図 PL.No.	No.	種類 器種	出土位置 残存率	計測値				胎土/焼成/色調 石材・素材等	成形・整形の特徴	備考
第60図	1	土師器 杯	埋土 口縁部～底部片	口	16.0	種	14.8	細砂粒/良好/橙	口縁部はヨコナデ、横下体部から底部は手持ちヘラ削り、器面磨滅のため単位不明。	

8区196号ピット

挿図 PL.No.	No.	種類 器種	出土位置 残存率	計測値				胎土/焼成/色調 石材・素材等	成形・整形の特徴	備考
第69図	1	須恵器 杯蓋	埋土 口縁部～天井部片	口	14.0			細砂粒/還元焔/暗灰黄	ロクロ整形、回転は右回り。天井部は回転ヘラ削り。内面にカエリを作る。	

9区254号ピット

挿図 PL.No.	No.	種類 器種	出土位置 残存率	計測値				胎土/焼成/色調 石材・素材等	成形・整形の特徴	備考
第73図 PL.35	1	土師器 杯	壁際埋土 ほぼ完形	口 高	11.1 3.6			細砂粒/良好/赤褐	口縁部はヨコナデ、体部と底部は手持ちヘラ削りか。器面磨滅のため単位不明。	

4区遺構外

挿図 PL.No.	No.	種類 器種	出土位置 残存率	計測値				胎土/焼成/色調 石材・素材等	成形・整形の特徴	備考
第76図	1	須恵器 杯蓋	埋土 口縁部～天井部片	口 カ	10.1 8.4			細砂粒/還元焔/黄灰	ロクロ整形、回転は右回り。天井部は中ほどまで回転ヘラ削り。内面にカエリを作る。	平城宮分類杯G蓋
第76図	2	須恵器 杯蓋	埋土 口縁部～天井部片	口 カ	11.2 9.2			細砂粒/還元焔/黄灰	ロクロ整形、回転は右回り。天井部は回転ヘラ削り。内面にカエリを作る。	
第76図	3	須恵器 杯	埋土 底部～体部片	底	10.4			細砂粒/還元焔/黄灰	ロクロ整形、回転は右回り。底部は回転ヘラ削り。	7世紀前半

6区遺構外

挿図 PL.No.	No.	種類 器種	出土位置 残存率	計測値				胎土/焼成/色調 石材・素材等	成形・整形の特徴	備考
第76図	1	ロクロ土師器 甕	埋土 底部片	底	8.0			細砂粒/酸化焔/橙	ロクロ整形、回転は右回り。底部は回転糸切り無調整。	

10区遺構外

挿図 PL.No.	No.	種類 器種	出土位置 残存率	計測値				胎土/焼成/色調 石材・素材等	成形・整形の特徴	備考
第76図 PL.35	1	須恵器 杯蓋	埋土 摘～天井部	摘	3.4			細砂粒/還元焔/にぶい黄	ロクロ整形、回転は右回り。天井部は回転ヘラ削り。摘は小径の円盤状粘土を貼付し、周囲をつまみ上げ環状に作る。	

11区遺構外

挿図 PL.No.	No.	種類 器種	出土位置 残存率	計測値				胎土/焼成/色調 石材・素材等	成形・整形の特徴	備考
第76図 PL.35	1	須恵器 壺	埋土 胴部片					細砂粒/還元焔/灰白	胴部は叩き締め成形。外面は叩き締め痕をカキメで消し、その後波状文を施す。内面は同心円状アテ具痕が残る。	

12区遺構外

挿図 PL.No.	No.	種類 器種	出土位置 残存率	計測値				胎土/焼成/色調 石材・素材等	成形・整形の特徴	備考
第76図 PL.35	1	上師器 有孔鉢	埋土 底部～体部下位片					細砂粒/良好/橙	底部から体部はヘラ削り。内面は底部から体部にヘラナデ。底部に径5～7mmの小孔を複数穿つ。	
第76図 PL.35	2	須恵器 壺	埋土 胴部片					細砂粒/還元焔/淡黄	ロクロ成形か。外面にはカキメ。内面はロクロ痕が残る。	
第76図 PL.35	3	須恵器 甕	埋土 胴部片					細砂粒/還元焔/黄灰	胴部は叩き締め成形。外面には平行叩き痕がかすかに残る。内面は同心円状アテ具痕が残る。	
第76図 PL.35	4	須恵器 甕	埋土 胴部片					細砂粒/還元焔/黄灰	胴部は叩き締め成形。外面には平行叩き痕が残る。内面は同心円状アテ具痕が残る。	

遺構外縄文・弥生

挿図 PL.No.	No.	種類 器種	出土位置 残存率	計測値				胎土/焼成/色調 石材・素材等	成形・整形の特徴	備考
第77図 PL.36	1	縄文上器 深鉢	5区5号土坑 胴部破片					細砂、繊維/ふつう/	RL縄文を横位施文する。	黒浜式
第77図 PL.36	2	縄文上器 深鉢	5区6号土坑 胴部破片					細砂、繊維/ふつう/	LR縄文を横位施文する。	黒浜式
第77図 PL.36	3	縄文上器 深鉢	7区 胴部破片					粗砂、輝石、片岩、チャート/良好/	RL縄文を横位施文する。	諸磯ａ式
第77図 PL.36	4	縄文上器 深鉢	5区 胴部破片					細砂/良好/	LR縄文を横位施文する。	諸磯ａ式
第77図 PL.36	5	縄文上器 深鉢	7区19型穴建物 胴部破片					粗砂、赤色粒、輝石/良好/	RL縄文を横位施文する。	諸磯ａ式
第77図 PL.36	6	縄文上器 深鉢	7区19型穴建物 胴部破片					粗砂、チャート/良好/	刻み隆帯、沈線による弧状モチーフ、交互刺突を施す。	勝坂式
第77図 PL.36	7	縄文上器 深鉢	7区19型穴建物 胴部破片					粗砂、輝石/良好/	沈線による懸垂文を施し、LR縄文を縦位充填施文する。	加曽利E4式
第77図 PL.36	8	縄文上器 深鉢	5区 胴部破片					粗砂、輝石/良好/	隆帯による対弧状モチーフを施し、LR縄文を充填施文する。	加曽利E4式
第77図 PL.36	9	縄文上器 深鉢	7区 胴部破片					粗砂、チャート/ふつう/	RL縄文を縦位施文する。	中期後葉
第77図 PL.36	10	弥生上器 壺	9区14・15型穴建物 胴部破片					細砂粒・白色粒/ふつう/	太い沈線を2本並行して横に入れ、上部は斜め方向の沈線を入れる。内面ヘラ状工具による撫で。	弥生中期
第77図 PL.36	11	弥生上器 壺	9区14型穴建物 竈 胴部破片					粗砂/ふつう/	沈線2本横に入れ、沈線下LR縄文。内面 ヘラ状工具による撫で。	弥生中期
第77図 PL.36	12	弥生上器 甕	8区9型穴建物 胴部破片					細砂粒・白色粒/ふつう/	沈線2本横に入れ、その間を磨き状にヘラ状工具による撫で。内面ヘラ状工具による撫で。	弥生中期
第77図 PL.36	13	弥生上器 壺	9区14型穴建物 胴部破片					砂粒/ふつう/	斜め方向の条痕文。内面ヘラ状工具による撫で。	弥生中期
第77図 PL.36	14	弥生上器 壺	7区19型穴建物 胴部破片					砂粒//	斜め方向のLR縄文、内面ヘラ状工具による撫で。	弥生中期

写 真 図 版

1　2区1号竪穴建物　南西から

2　2区1号竪穴建物竈全景　南西から

3　2区1号竪穴建物竈掘り方全景　南西から

4　2区1・2号竪穴建物重複状態　西から

5　2区2号竪穴建物全景　南西から

1　2区2号竪穴建物貯蔵穴全景　南西から

2　2区2号竪穴建物土師器杯(6)出土状態　南から

3　2区2号竪穴建物竈全景　南西から

4　1区3号竪穴建物全景　西から

5　1区3号竪穴建物砥石(6)出土状態　西から

6　4区4号竪穴建物全景　北から

7　4区5号竪穴建物全景　北東から

8　4区5号竪穴建物近接　北東から

1　1区6号竪穴建物全景　西から

2　1区7号竪穴建物全景　東から

3　1区7号竪穴建物柱穴全景　東から

4　1区7号竪穴建物遺物出土状態　西から

5　1区7号竪穴建物遺物出土状態　西から

6　1区7号竪穴建物土師器甕(7)出土状態　西から

7　1区8号竪穴建物全景　西から

8　1区8号竪穴建物土師器杯(3)出土状態　西から

1　1区8号竪穴建物竈全景　西から

2　4区9号竪穴建物全景　西から

3　4区9号竪穴建物竈前土師器杯(2)出土状態　南西から

4　4区9号竪穴建物竈前遺物出土状態　南西から

5　4区9号竪穴建物竈全景　西から

6　1区10号竪穴建物全景　西から

7　3区11号竪穴建物掘り方全景　北から

8　3区11号竪穴建物竈掘り方全景　北から

1　5区12号竪穴建物全景　南東から

2　9区13号竪穴建物全景　西から

3　9区13号竪穴建物掘り方全景　北から

4　9区13号竪穴建物土師器杯(1)出土状態　西から

5　9区14号竪穴建物全景　西から

6　9区14号竪穴建物貯蔵穴全景　北から

7　9区14号竪穴建物竈天井石全景　西から

8　9区14号竪穴建物竈近接　西から

1　9区14号竪穴建物竈天井石除去後全景　西から

2　9区14号竪穴建物竈左袖石　西から

3　9区15号竪穴建物全景　南から

4　9区15号竪穴建物土師器杯(1)出土状態　南から

5　9区15号竪穴建物須恵器高盤(5)出土状態　北から

6　9区15号竪穴建物竈全景　南西から

7　7区16号竪穴建物全景　西から

8　7区16号竪穴建物P1全景　北から

1　7区16号竪穴建物Ｐ２全景　北から

2　7区16号竪穴建物Ｐ３全景　北から

3　7区16号竪穴建物遺物出土状態　東から

4　7区16号竪穴建物台石(６)・土師器杯(１)出土状態　南から

5　7区16号竪穴建物須恵器杯(２)出土状態　西から

6　7区16号竪穴建物遺物出土状態　東から

7　7区17号竪穴建物全景　西から

8　7区17号竪穴建物竈全景　西から

1　7区18号竪穴建物全景　西から

2　7区18号竪穴建物土坑 1 全景　南から

3　7区18号竪穴建物土師器杯(1)出土状態　北西から

4　7区18号竪穴建物須恵器杯(4)出土状態　北から

5　7区19・20号竪穴建物全景　西から

1　7区19号竪穴建物全景　北西から

2　7区19号竪穴建物土師器杯(3)出土状態　南から

3　7区19号竪穴建物土師器甕(8)出土状態　北から

4　7区21号竪穴建物全景　西から

5　9区22号竪穴建物全景　北西から

6　6区23号竪穴建物全景　北西から

7　6区23号竪穴建物遺物出土状態　北西から

8　6区24号竪穴建物全景　北東から

1　6区24号竪穴建物土師器甕(2)出土状態　西から

2　6区25号竪穴建物全景　西から

3　6区26号竪穴建物全景　東から

4　6区26号竪穴建物土師器甕(4)出土状態　北東から

5　6区26号竪穴建物須恵器甕(7)出土状態　西から

6　6区27号竪穴建物全景　北西から

7　7区28号竪穴建物全景　東から

8　12区29号竪穴建物全景　北東から

1　10区30号竪穴建物東部全景　南から

2　10区30号竪穴建物西部全景　東から

3　10区30号竪穴建物東部遺物出土状態　東から

4　10区30号竪穴建物西部遺物出土状態　西から

5　10区30号竪穴建物土師器杯(1)出土状態　北から

6　10区30号竪穴建物土師器甕(5)出土状態　南から

7　10区30号竪穴建物遺物出土状態　北から

8　6区1号溝全景　西から

1　1区1号土坑　北から

2　4区2号土坑　南から

3　4区3号土坑　北から

4　2区4号土坑　東から

5　5区5号土坑　北から

6　5区6号土坑　南から

7　5区7号土坑　南から

8　5区8号土坑　北東から

9　5区9号土坑　南西から

10　5区10号土坑　南西から

11　5区11号土坑　北東から

12　6区12号土坑　南から

13　6区13号土坑　北から

14　6区14号土坑　北から

15　6区15号土坑、116号ピット　北から

1　6区16号土坑　西から

2　6区17号土坑　南から

3　6区18号土坑、116号ピット　北東から

4　9区19号土坑　北から

5　9区20号土坑　西から

6　9区21号土坑　東から

7　9区22号土坑　北から

8　9区23号土坑　北から

9　9区24号土坑　北から

10　9区25号土坑　西から

11　9区26号土坑　西から

12　8区27号土坑　南から

13　8区27号土坑遺物出土状態　南から

14　8区28号土坑　南から

15　8区29号土坑　東から

1　8区30号土坑　西から

2　8区31号土坑　西から

3　9区32号土坑　北から

4　9区33号土坑　北から

5　7区34号土坑　北から

6　9区35号土坑　北から

7　4区1号ピット　北西から

8　4区2号ピット　北西から

9　4区3号ピット　北西から

10　4区4号ピット　南から

11　4区5号ピット　南から


12　4区6号ピット　北から

13　4区7号ピット　南から

14　1区8号ピット　東から


15　1区11号ピット　東から

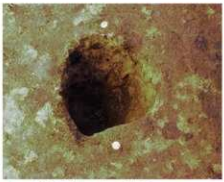

1　1区12号ピット　東から

2　1区13号ピット　東から

3　1区14号ピット　東から

4　2区15号ピット　西から

5　2区16号ピット　西から

6　2区17号ピット　西から

7　2区18号ピット　西から

8　2区19号ピット　北から

9　2区20号ピット　東から

10　2区21号ピット　東から

11　1区22号ピット　北から

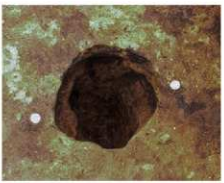

12　1区23号ピット　東から

13　1区24号ピット　東から

14　1区25号ピット　東から

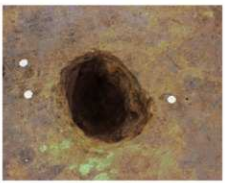

15　1区26号ピット　東から

1　1区28号ピット　東から

2　1区29号ピット　南から

3　1区31号ピット　東から

4　1区32号ピット　南から



5　1区33・34号ピット　南西から


6　1区35号ピット　南から


7　1区36号ピット　南から

8　1区37号ピット　南から

9　1区38号ピット　南から

10　1区39号ピット　北から

11　1区40号ピット　北から

12　1区41号ピット　東から

13　1区42号ピット　南から

14　1区43号ピット　東から


15　1区44号ピット　東から

1　1区45号ピット　東から

2　1区46号ピット　北から

3　1区47号ピット　北から

4　1区48号ピット　北から


5　1区49号ピット　北から

6　1区50号ピット　東から

7　1区51号ピット　東から

8　1区52号ピット　東から

9　1区53号ピット　東から

10　1区54号ピット　北から



11　1区55・56号ピット　南から

12　1区57号ピット　南から

13　1区58号ピット　南から

14　1区59号ピット　西から

15　1区60号ピット　西から

1　1区61・62号ピット　北東から

2　1区63号ピット　東から

3　1区64号ピット　南から

4　3区65号ピット　東から

5　3区66号ピット　東から

6　3区67号ピット　東から

7　3区69号ピット　東から

8　3区70号ピット　東から

9　3区71号ピット　東から

10　3区72号ピット　東から



11　3区73号ピット　東から

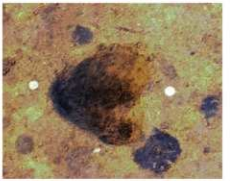

12　3区74号ピット　東から

13　3区75号ピット　東から

14　3区76号ピット　東から

15　3区77号ピット　東から

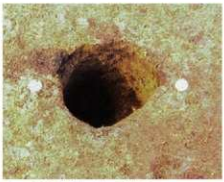

1　3区78号ピット　東から

2　3区79号ピット　東から

3　3区80号ピット　東から

4　3区81号ピット　東から

5　3区82号ピット　東から

6　3区83号ピット　北から

7　1区84号ピット　東から

8　1区85号ピット　東から

9　1区86号ピット　北から

10　1区87号ピット　東から

11　1区88号ピット　南から

12　1区89号ピット　北から

13　1区90号ピット　東から

14　1区91号ピット　東から

15　1区92号ピット　東から

1　1区93号ピット　東から

2　1区94号ピット　東から

3　1区95号ピット　南から

4　1区96号ピット　北から

5　1区97号ピット　北から

6　1区99号ピット　南から

7　1区100号ピット　東から

8　5区101号ピット　南から

9　5区102号ピット　東から

10　6区103・104号ピット　南から

11　6区105号ピット　東から

12　6区106号ピット　西から

13　6区107号ピット　西から

14　6区108号ピット　北から

15　6区109号ピット　西から

1　6区111・112号ピット　北西から

2　6区111号ピット　北西から

3　6区113号ピット　西から

4　6区114・115号ピット　南から

5　6区115号ピット　南から

6　5区117号ピット　北から

7　5区119号ピット　北から

8　9区125号ピット　北から

9　9区135号ピット　北から

10　9区138号ピット　南から

11　9区140号ピット　北から

12　9区141号ピット　北から

13　9区142号ピット　北から

14　9区143号ピット　北から

15　9区144号ピット　北から

1　9区145号ピット　北から

2　9区146・147号ピット　北から

3　9区147号ピット　北から

4　9区148号ピット　北から

5　9区149号ピット　北から

6　9区150号ピット　北から

7　9区151号ピット　北から

8　9区153号ピット　北から

9　9区155号ピット　北から

10　9区156号ピット　北から

11　9区157号ピット　北から

12　9区158号ピット　北から

13　9区159号ピット　北から

14　9区160号ピット　北から

15　9区161号ピット　北から

1　9区162号ピット　北から

2　9区163号ピット　北から

3　9区164号ピット　北から

4　9区165号ピット　北から

5　9区166号ピット　北から

6　9区167号ピット　北から

7　9区168・169号ピット　北から

8　9区170号ピット　北から

9　9区171号ピット　北から

10　9区172号ピット　北から

11　9区173号ピット　東から

12　9区174号ピット　北から

13　9区175・176号ピット　北から

14　9区176号ピット　北から

15　9区177・178号ピット　北から

1　9区179号ピット　北から

2　9区180号ピット　南から

3　9区181号ピット　南から

4　9区182号ピット　東から



5　9区183・184号ピット　北から

6　9区183号ピット　東から

7　9区185号ピット　北から

8　9区187号ピット　北から

9　9区188号ピット　北から

10　9区189号ピット　北から

11　9区190号ピット　北から

12　9区191号ピット　北から

13　9区193号ピット　北から



14　9区194号ピット　北から

15　9区195号ピット　北から

1　8区196号ピット　南から

2　8区197号ピット　南から

3　8区198号ピット　南から

4　8区199号ピット　南から

5　8区200号ピット　南から

6　8区201号ピット　南から

7　8区202号ピット　南から

8　8区203号ピット　南から

9　8区204号ピット　南から

10　9区205号ピット　東から

11　8区206号ピット　北から

12　9区208号ピット　北から

13　9区212号ピット　北から

14　9区213号ピット　北から

15　9区214号ピット　北から

1　9区216号ピット　北から

2　9区217号ピット　北から

3　9区218号ピット　西から

4　9区219号ピット　西から

5　9区220号ピット　西から

6　9区222号ピット　西から

7　9区223号ピット　北から

8　9区226～228号ピット　北から

9　7区230号ピット　南から

10　7区231号ピット　南から

11　7区232号ピット　南から

12　7区233号ピット　南から

13　7区234号ピット　南から

14　6区235号ピット　西から

15　7区248号ピット　南から

1　7区253号ピット　西から

2　9区254号ピット　北から

3　9区254号ピット土師器杯(1)　北から

4　7区262号ピット　北から

5　7区263号ピット　南から

6　7区279号ピット　南から

7　10区281号ピット　東から

8　10区283号ピット　東から

9　10区284号ピット　東から

10　10区286・287号ピット　北から

11　10区288号ピット　東から

12　10区289号ピット　東から

13　10区290号ピット　東から

14　10区295号ピット　北から

1　1区全景　東から

2　1区全景　西から

3　1区1号旧石器トレンチ　東から

4　1区2号旧石器トレンチ　西から

5　1区3号旧石器トレンチ　西から

6　2区全景　西から

7　3区全景　東から

8　3区5号旧石器トレンチ　南から

下栗須津島 B 遺跡(27包蔵地)

1　3区5号旧石器トレンチ　南から

2　4区全景　東から

3　5区中央全景　東から

4　5区西検出状況　東から

5　5区西全景　東から

6　5区東全景　西から

7　6区東全景　西から

8　6区西、東部全景　西から

1　6区基本土層西壁　東から

2　7区基本土層南壁　北から

3　7区全景　西から

4　8区基本土層西壁　東から

5　8区全景　西から

6　9区中央部全景　西から

7　9区基本土層・旧石器トレンチ　北から

8　10区全景　東から

1　10区基本土層・トレンチ　北から

2　11区全景　東から

3　11区基本土層・トレンチ　南から

PL.32

2区1号竪穴建物

1

3

4

5

2区2号竪穴建物

1

2

4

5

6

7

8

9

1区3号竪穴建物

2

12

10

3

4

6

1～3号竪穴建物出土遺物

1区6号竪穴建物

2

1区8号竪穴建物

3

5

1区7号竪穴建物

3

4

5

4区9号竪穴建物

2

9区14号竪穴建物

2

4

3

6

7

7

8

11

9

11

16

17

9区13号竪穴建物

7

1

9区15号竪穴建物

1

3

5

6～9・13～15号竪穴建物出土遺物

PL.34

7区16号竪穴建物

7区17号竪穴建物



7区18号竪穴建物

7区20号竪穴建物

6区23号竪穴建物

7区19号竪穴建物

16～20・23号竪穴建物出土遺物

6区24号竪穴建物

6区26号竪穴建物

12区29号竪穴建物

10区30号竪穴建物

6区16号土坑

8区27号土坑

9区254号ピット

10区遺構外

11区遺構外

12区遺構外

24・26・29・30号竪穴建物、16・27号土坑、254号ピット、10～12区遺構外出土遺物

PL.36



出土した縄文土器・弥生土器

中栗須光明Ｂ遺跡（22包蔵地）

1　7区51号土坑　東から

2　7区51号土坑　北から

3　7区51号土坑　西から

報告書抄録

書名ふりがな	しもくりすつしまぴーいせき(にじゅうななほうぞうち)・なかくりすこうみょうぴーいせき(にじゅうにほうぞうち)
書名	下栗須津島Ｂ遺跡(27包蔵地)・中栗須光明Ｂ遺跡(22包蔵地)
副書名	令和５年度(一)下栗須馬庭停車場線(下栗須工区)社会資本総合整備(国土強靭化・補正)(防災・安全)(5か年加速化)事業に伴う埋蔵文化財発掘調査報告書
巻次	
シリーズ名	公益財団法人群馬県埋蔵文化財調査事業団調査報告書
シリーズ番号	第734集
編著者名	友廣哲也
編集機関	公益財団法人群馬県埋蔵文化財調査事業団
発行機関	公益財団法人群馬県埋蔵文化財調査事業団
発行年月日	20231225
作成法人ＩＤ	21005
郵便番号	377-8555
電話番号	0279-52-2511
住所	群馬県渋川市北橘町下箱田784-2

遺跡名ふりがな	しもくりすつしまぴーいせき(にじゅうななほうぞうち)
遺跡名	下栗須津島Ｂ遺跡(27包蔵地)
所在地ふりがな	ぐんまけんふじおかししもくりす
遺跡所在地	群馬県藤岡市下栗須
市町村コード	102091
遺跡番号	27
北緯(世界測地系)	361538
東経(世界測地系)	1390554
調査期間	20161001-20161031　20180901-20181031　20230501-20230531
調査面積	1246.54㎡
調査原因	道路拡幅工事
種別	集落跡
主な時代	７～10世紀
遺跡概要	集落-奈良・平安/竪穴建物30＋溝２＋土坑36＋ピット290
特記事項	高盤・翡翠製垂飾出土
要約	７世紀から10世紀の集落遺跡。竪穴建物から一般的な集落ではあまり出土しない翡翠製の垂飾、高盤が３点出土。西に隣接する中栗須郎前遺跡では布掘りを持つ掘立柱建物跡が検出され、時期的にも並行し、関連性が指摘できる。

遺跡名ふりがな	なかくりすこうみょうぴーいせき(にじゅうにほうぞうち)
遺跡名	中栗須光明Ｂ遺跡(22包蔵地)
所在地ふりがな	ぐんまけんなかくりす
遺跡所在地	群馬県藤岡市中栗須
市町村コード	102091
遺跡番号	22
北緯(世界測地系)	361545
東経(世界測地系)	1390439
調査期間	20180901-20180901
調査面積	522.37㎡
調査原因	道路拡幅工事
種別	包蔵地・集落
主な時代	不明
遺跡概要	時期不明／土坑１
特記事項	
要約	狭い範囲の調査で土坑１基確認したが、全掘できず、遺物なし。

公益財団法人群馬県埋蔵文化財調査事業団調査報告書　第734集

下栗須津島Ｂ遺跡(27包蔵地)
中栗須光明Ｂ遺跡(22包蔵地)

令和５年度(一)下栗須馬庭停車場線(下栗須工区)社会資本総合整備(国土強靭化・補正)
(防災・安全)(5か年加速化)事業に伴う埋蔵文化財発掘調査報告書

令和５(2023)年12月22日　印刷
令和５(2023)年12月25日　発行

編集・発行／公益財団法人群馬県埋蔵文化財調査事業団

〒377-8555　群馬県渋川市北橘町下箱田784番地2
電話(0279)52-2511(代表)
ホームページアドレス　http://www.gunmaibun.org/

印刷／株式会社大塚カラー

付図　全体図1/250

下栗須津島Ｂ遺跡(27包蔵地)

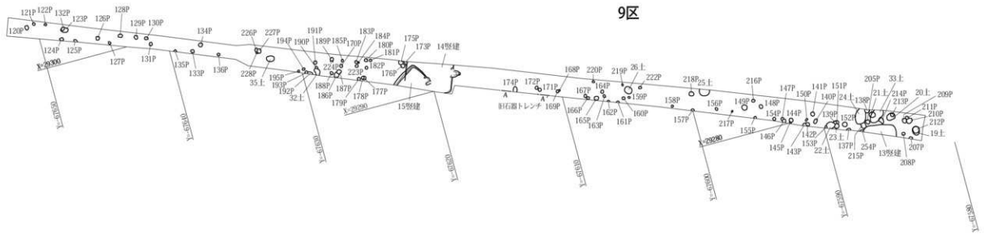

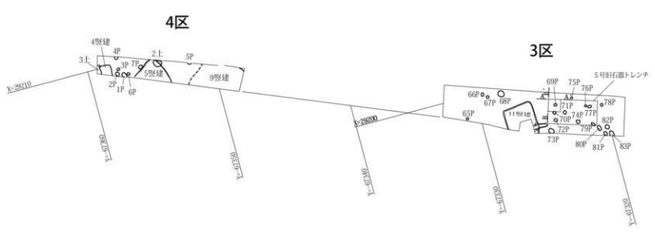

中栗須光明Ｂ遺跡(22包蔵地)

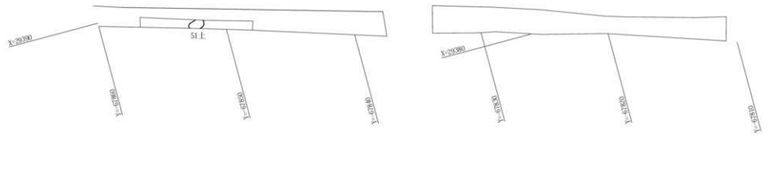
X=29390
X=29380
X=29370
X=29360
X=29350
X=29340
X=29330
X=29320
X=29310
X=29300
X=29290
X=29280
X=29270
X=29260
X=29250
X=29240
X=29230
X=29220
X=29210
X=29200
X=29190
X=29180
X=29170
X=29160
X=29150
X=29140
X=29130
X=29120
X=29110
X=29100
X=29090
X=29080
X=29070
X=29060
X=29050
X=29040
X=29030
X=29020
X=29010
X=29000
X=28990
X=28980
X=28970
X=28960
X=28950
X=28940
X=28930
X=28920
X=28910
X=28900
X=28890
X=28880
X=28870
X=28860
X=28850
X=28840
X=28830
X=28820
X=28810
X=28800
X=28790
X=28780
X=28770
X=28760
X=28750
X=28740
X=28730
X=28720
X=28710
X=28700
X=28690
X=28680
X=28670
X=28660
X=28650
X=28640
X=28630
X=28620
X=28610
X=28600
X=28590
X=28580
X=28570
X=28560
X=28550
X=28540
X=28530
X=28520
X=28510
X=28500
X=28490
X=28480
X=28470
X=28460
X=28450
X=28440
X=28430
X=28420
X=28410
X=28400
X=28390
X=28380
X=28370
X=28360
X=28350
X=28340
X=28330
X=28320
X=28310
X=28300
X=28290
X=28280
X=28270
X=28260
X=28250
X=28240
X=28230
X=28220
X=28210
X=28200
X=28190
X=28180
X=28170
X=28160
X=28150
X=28140
X=28130
X=28120
X=28110
X=28100
X=28090
X=28080
X=28070
X=28060
X=28050
X=28040
X=28030
X=28020
X=28010
X=28000
X=27990
X=27980
X=27970
X=27960
X=27950
X=27940
X=27930
X=27920
X=27910
X=27900
X=27890
X=27880
X=27870
X=27860
X=27850
X=27840
X=27830
X=27820
X=27810
X=27800
X=27790
X=27780
X=27770
X=27760
X=27750
X=27740
X=27730
X=27720
X=27710
X=27700
X=27690
X=27680
X=27670
X=27660
X=27650
X=27640
X=27630
X=27620
X=27610
X=27600
X=27590
X=27580
X=27570
X=27560
X=27550
X=27540
X=27530
X=27520
X=27510
X=27500
X=27490
X=27480
X=27470
X=27460
X=27450
X=27440
X=27430
X=27420
X=27410
X=27400
X=27390
X=27380
X=27370
X=27360
X=27350
X=27340
X=27330
X=27320
X=27310
X=27300
X=27290
X=27280
X=27270
X=27260
X=27250
X=27240
X=27230
X=27220
X=27210
X=27200
X=27190
X=27180