



遺跡遠景 NE → (破線部分が中平遺跡、奥が岩木山)



農道1号 S → (手前が熊沢溜池、奥が梵珠山)

写真1 遺跡空中写真(1)



農道2・8号 W→ (手前右が浪岡野沢小学校)



農道9・10・11号 S→ (奥が枕珠山)

写真2 遺跡空中写真(2)



農道1号基本層序 (A-A') NW →



農道2号基本層序 (B-B') S →



農道8号基本層序 (C-C') S →



農道9号基本層序 (D-D') SW →



農道9号基本層序 (E-E') SW →



農道10号基本層序 (F-F') N →



農道10号基本層序 (G-G') SE →



農道11号基本層序 (H-H') NE →

写真3 基本層序



1-90 グリッド以東調査終了状況 SE →



1-90 グリッド以東調査終了状況 NW →



SI01 完掘 SE →



SI01 セクション S →



第2号建物跡完掘 SW →



SI02 セクション SE →



SI02 内 SK01 セクション NE →



SI02 カマド完掘 NW →

写真4 農道1号(1)



SI02 カマド遺物出土状況 NW →



SI02 カマド芯材出土状況 NW →



SK11 (2建物) セクション S →



SK11 (2建物) 完掘 S →



SI03 完掘 NE →



SI03 完掘 NW →




SI03 炭化材出土状況 NE →



SI03 炭化材出土状況 W →

写真5 農道1号(2)



SK01 セクション E→



SK01 完掘 NE→




SK01 遺物出土状況 N→



SK06 セクション・完掘 SE→



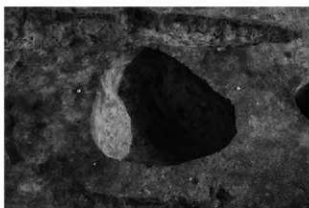
SK02 セクション S→



SK02 完掘 S→




SK03 セクション NW→



SK03 完掘 NW→

写真6 農道1号(3)




SK04 セクション NE →



SK05 セクション SE →



SK07 セクション SW →



SK07 完掘 SW →




SK08 セクション SW →



SK08 完掘 SW →



SK09 セクション NE →



SK10 セクション SE →

写真7 農道1号(4)



SD01 西側完掘 SW →



SD01 セクション (C-C) N →



SD01 セクション (D-D) NE →



SP08 遺物出土状況 SW →



SV01 セクション SW →




SV02 完掘 SE →



SV03 セクション・完掘 E →




SV04 完掘 W →



SR01 検出状況 E →



SR01 見通しセクション SE →



SR01 セクション SE →

写真8 農道1号(5)




写真9 農道1号出土遺物(1)




写真 10 農道 1 号出土遺物 (2)





写真 11 農道 1 号出土遺物 (3)




第1号建物跡完掘 SE →



SI01 セクション (A-A) S →



SI01 完掘 (掘り方) NW →



SD01a (1建物) セクション S →



SD01b (1建物) セクション (C-C) S →



SD01b (1建物) セクション (F-F) W →



SD01b (1建物) セクション (G-G) NE →

写真12 農道2号(1)



S102 セクション (A-A') N →



S102 セクション (A-A'、掘り方) N →



S103 セクション (A-A') N →




S103 セクション (B-B') E →



第4号建物跡完掘 SE →

写真13 農道2号(2)



SI04 焼土確認状況 NE →



SI04 炭化材出土状況 E →



SI05 完掘 NW →



SI05 炭化材出土状況 SE →




SI05 カマダ付近炭化材出土状況 NW →

写真14 農道2号(3)



SI05 口区腰板検出状況 NE →



SI05 カマド右脇・腰板と柱材出土状況



SI05 西隅土器出土状況 S →



SI05 カマド上面壁土堆積状況 NW →



SI05 カマド完掘 NW →



SI05 掘り方完掘 NW →



第5・6号建物跡 E →

写真15 農道2号(4)



SB03 完掘 NW →



SD02a (2建物) セクション (D-D') S →



SD02a (2建物) 火山灰出土状況 N →



SD02b (2建物) セクション (F-F') S →



SD03 (6建物) セクション (C-C') S →



SD03 (6建物) 完掘 SE →

写真16 農道2号(5)



SD04 (5建物) 完掘 SE →



SD04 (5建物) セクション (F-F') S →



SD04 (5建物) セクション (E-E') SE →



SD05 完掘 N →



SD05 セクション N →



SD06・07 完掘 S →



SD06・07 セクション (C-C') S →

写真17 農道2号(6)



SD09 (6建物) 遺物出土状況 WS→




SD09 (6建物) セクション E S→




SD09 (6建物) 完掘 S→



SK01 セクション S→




SK02 掘方完掘 NE→



SK02 焼土確認状況 NE→



SK02 焼土・炭・破裂剥片出土状況 N→

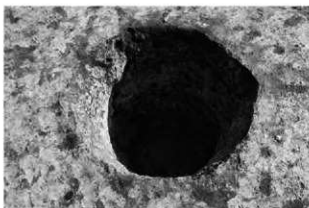


SK02 セクション (B-B') N→

写真 18 農道 2 号 (7)




SK03 炭・粘土確認状況 N→



SK04 完掘 N→



SK04 セクション S→



SK05 完掘 E→



SK06 完掘 NE→



SK07 セクション SW→



SV01 完掘 E→

写真19 農道2号(8)



写真 20 農道2号出土遺物 (1)




写真 21 農道2号出土遺物(2)



8-20～23 グリッド東側調査終了状況 SW→



8-21～31 グリッド西側調査終了状況 NE→



8-30～39 グリッド東側調査終了状況 SW→



8-40 グリッド調査終了状況 NE→



8-20・21 グリッド遺物出土状況 SW→



8-20・21 グリッド遺物出土状況 NE→



SI01 セクション (A-A') NE→



SI01 セクション (C-C') SE→

写真22 農道8号(1)



第1号建物跡完掘 NW →



SI01 掘り方完掘 W →



SI01 焼け粘土検出状況 NW →



SI01 炭化材検出状況 NW →



SI01 炭化材検出状況 NW →



SD01 ② (1建物) セクション (O-O) SE →



SD01 ② (1建物) 遺物出土状況 SE →



SD01 ② (1建物) 炭化種子出土状況 SE →

写真23 農道8号(2)



SD01 ① (1建物) セクション (A-A') N →



SD01 ① (1建物) セクション (M-M') S →



SD01 ② (1建物) セクション (A-A') N →



SD05 (1建物) セクション (A-A') NE →



SI02 完掘 S →



第2号建物完掘 SE →



SI02 セクション (A-A') S →



SI02 カマド遺物出土状況 S →

写真24 農道8号(3)



SD06・07 (2建物) セクション (C-C') SE →



SD06 (2建物) 遺物出土状況 S →



SI02 焼土検出状況 NE →



SI02 遺物集中範囲 SW →



SI03 完掘 NW →



SI03 火山灰検出状況 NW →



SI03 セクション (A-A') SE →

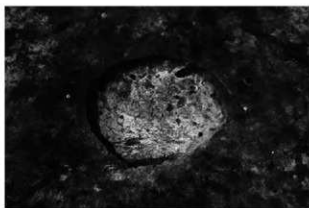


SI03 セクション (B-B'・C-C') SW →

写真25 農道8号(4)




SK01 セクション S→




SK01 完掘 S→




SK03 セクション S→



SK03 遺物出土状況 S→




SK05 セクション SW→



SK05 完掘 SW→



SK08 セクション S→



SK08 完掘 S→

写真 26 農道 8 号 (5)



SK07 セクション NW →



SK07 完掘 NE →




SK07 火山灰検出状況 NE →



SK10 完掘 N →



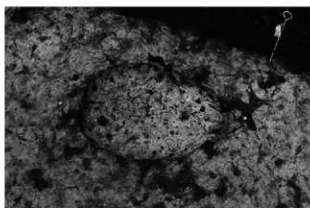
SK12 セクション NW →



SK12 完掘 NW →



SK15 セクション NE →



SK16 完掘 SE →

写真27 農道8号(6)



SD02 セクション (A-A') SE →



SD02 セクション (C-C') NW →



SD02 完掘 SE →



SD02 遺物出土状況 SE →



SD03 セクション S →



SD03 完掘 S →



SD08 セクション b (A-A') N →



SD08 セクション a (B-B') W →

写真 28 農道 8 号 (7)




SD08 完掘 NE →



SD09 セクション (B-B) SE →



SD09 西側完掘 SE →



SD09 東側完掘 NW →



SX01 完掘 NE →



SX02 完掘 N →



SR01 検出状況 SE →



SR01 掘り方セクション NW →



SR01 セクション NW →

写真 29 農道 8 号 (8)




写真30 農道8号出土遺物(1)



写真 31 農道 8 号出土遺物 (2)




写真 32 農道 8 号出土遺物(3)




写真 33 農道 8 号出土遺物 (4)



農道9号北側調査終了状況 SE →



農道9号南側調査終了状況 NW →



9-64～68グリッド調査終了状況 NW →



9-64～68グリッド調査終了状況 SE →



SI01完掘 NW →



SI01カマド完掘 NW →



SI01セクション (A-A') NW →



SI01セクション (B-B') SW →

写真34 農道9号(1)



SI01 白頭山苫小牧火山灰検出状況 SW →



SI01 遺物出土状況 SW →



SI01 カマドセクション (KA-KA', KB-KB') NW →



SI01 カマドセクション (KC-KC') SW →



SI01 カマド遺物出土状況 NW →



SI02 完掘 NW →



SI02 炭化材検出状況 S →



SI02 カマドセクション (KA-KA') NW →

写真35 農道9号(2)



SI03 完掘 NW →



SI03 カマダ完掘 NW →



SI03 セクション (A-A') SE →



SI03 セクション (B-B') W →



SI03 カマダセクション NW →



SI03Pit1 セクション D SW →



SI04・SD03 セクション (A-A') NE →




SI04・SD03 セクション (B-B') S →

写真 36 農道9号 (3)



SI04・SD03完掘 NE→



SI04内SK01セクション(C-C') SE→



SI05セクション・完掘 NW→



第5号建物跡完掘 SE→




SD05(5建物)セクション(B-B') SW→



SD05(5建物)セクション(C-C') NE→



SD05(5建物)セクション(D-D') NW→



SD05(5建物)掘削痕 SE→

写真37 農道9号(4)



SD05 (5建物) 遺物出土状況 S→



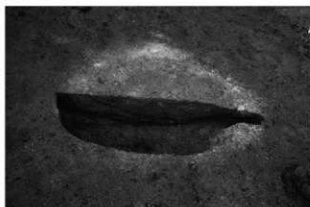
SD05 (5建物) ミニチュア土器出土状況 N→



SK01 セクション S→



SK01 完掘 SE→



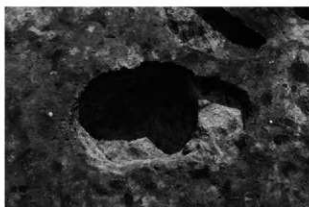
SK02 セクション W→



SK02 完掘 S→



SK03 セクション NE→




SK03 完掘 NE→

写真38 農道9号(5)



SK05 セクション S→



SK05 完掘 S→




SK08 セクション NE→



SK08 完掘 SW→




SK09・SD04 セクション SE→



SK09 完掘 SW→




SK06 完掘 SW→




SK14 完掘 SW→


写真39 農道9号(6)




SK10・SK11、SD03セクション E→



SK10・SK11、SD03完掘 E→




SK15・16セクション E→



SK15・16完掘 E→



SK24セクション S→



SK24・30完掘 SW→




SK28土玉出土状況・セクション NE→

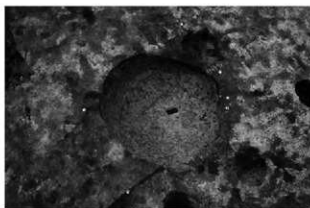


SK39セクション・完掘 SW→


写真40 農道9号(7)




SK40 セクション S→



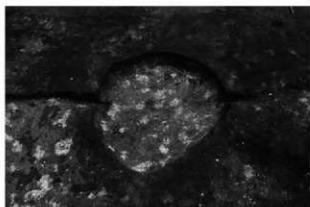
SK40 完掘 S→



SK41 セクション SE→



SK41 完掘 SE→



SK42 完掘 NW→



SK44 セクション・完掘 SW→



SK46 セクション S→



SK46 完掘 W→

写真41 農道9号(8)



SK47 セクション (A-A') SW →



SK47・48 完掘 SW →



SK49 セクション・完掘 E →



SK50 セクション SW →



SD02 完掘 SW →



SD02 白頭山苦小牧火山灰検出状況 SW →



SD13・14 セクション W →



SD13・14 完掘 NW →

写真 42 農道9号 (9)



SD03 セクション (A-A') NE →



SD03 他完掘 NW →



SD03 他完掘 E →



SD03 白頭山苦小牧火山灰検出状況 E →



SD03 遺物出土状況 E →



SD06・07 セクション (H-H')・完掘 NE →



SD15 セクション・完掘 NE →

写真 43 農道9号 (10)



SD12セクション (C-C) SW →



SD12セクション (D-D) NE →



SD12完掘 SW →



SD16完掘 SW →



SD16セクション (A-A') NE →



SD16セクション (B-B') SW →



SD16遺物出土状況 E →



SD16遺物出土状況 N →

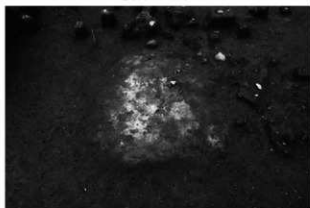
写真44 農道9号 (11)




SD16 遺物出土状況 S →



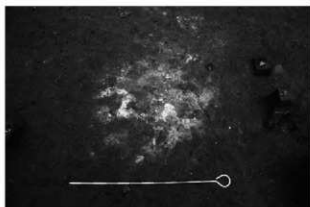
SD16 遺物出土状況 W →



SN01 検出状況 SE →



SN01 セクション SE →



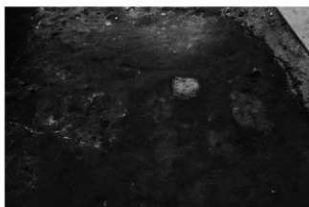
SN02 検出状況 SE →



SN02 セクション SE →



SN03 セクション S →



SN05・06・07 検出状況 SE →

写真45 農道9号(12)

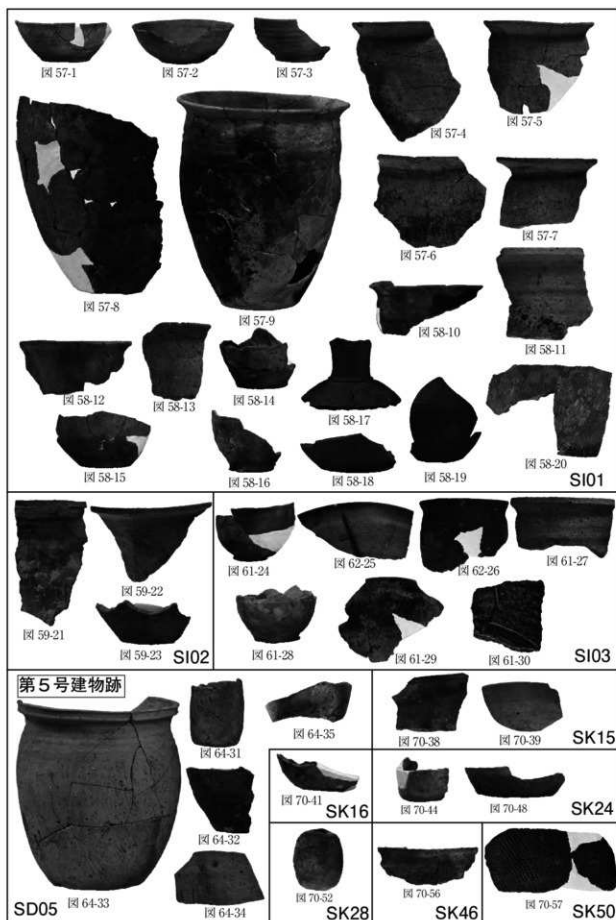


写真 46 農道 9号出土遺物 (1)

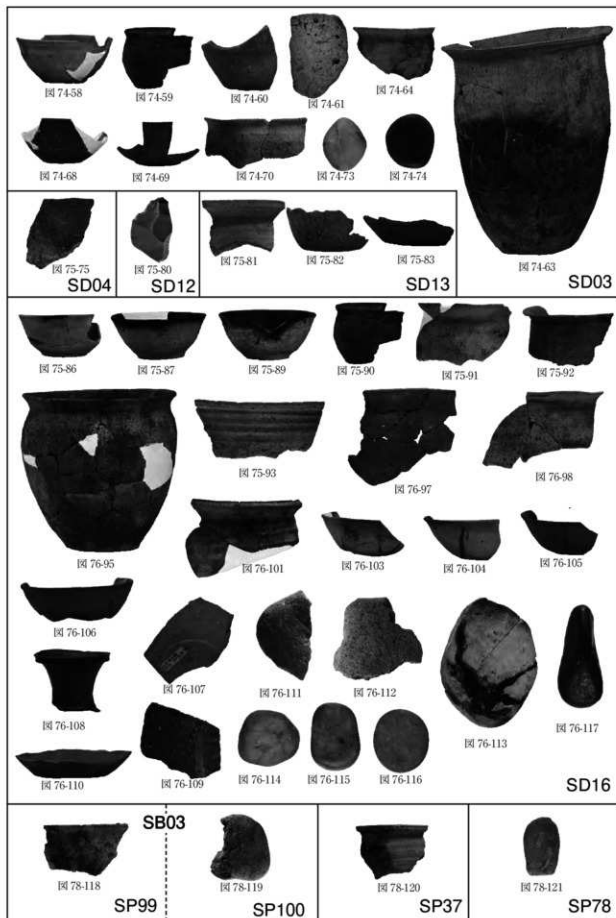


写真 47 農道 9 号出土遺物 (2)



写真 48 農道 9 号出土遺物 (3)



農道10号南東半遺構群 NW →



第1号建物跡全景 SE →



SI01 完掘 NW →



SI01 セクション S →



SI01 掘り方完掘 SE →



SI01 カマド完掘 NW →



SI02 掘り方セクション NE →

写真49 農道10号(1)



SI02 セクション NE →



SI02 火山灰・遺物出土状況 W →



SK19 (2建物) セクション NE →




SI03 完掘 NW →




SI03 セクション・焼土範囲 NW →



SI03 内 SK01 セクション S →



SI03 内 SK02 カマド袖粘土廃棄状況 SE →



SI03 内 SK02 遺物出土状況 NW →

写真 50 農道 10 号 (2)



SI03内SK03セクション SE→



SI03カマド切り合い状況 SE→



SI03カマド煙道セクション NE→



SI03カマドセクション NE→



第3号建物跡全景 NW→



SD07 (3建物) セクション NE→



SD07 (3建物) 遺物出土状況 (1層) NE→

写真51 農道10号(3)



SD07 (3建物) 銅製鈴出土状況 S→



SK13 (3建物) 完掘 SW→



SK13 (3建物) セクション SW→



SI04 完掘 N→



SI04 カマド確認 NW→



SI04 カマド完掘 NW→



SI04 カマド火床面・袖・掘り方 NW→

写真52 農道10号(5)



SK03 完掘 NW →



SK03 セクション NE →




SK14 セクション・完掘 NE →



SI05 完掘 S →



SI05 全掘 W →



SK09 焼土確認 SW →



SI05 カマド完掘 N →

写真 53 農道 10 号 (5)



SK09 完掘 SW →



第6・7号建物跡全景 NW →



SI06 セクション (A-A') SW →



SI07 セクション・遺物出土状況 SW →



SI07 カマド完掘 NW →



SI07 セクション SW →

写真54 農道10号(6)



SI07 カマド支脚内粘土 NW →



SI07 土馬出土状況 W →



SI07 外延溝セクション S →



SK12 (6建物) 完掘 SW →



SI08 完掘 NW →



SI08 セクション SW →



SI08 セクション・遺物出土状況 SW →



SI08 カマド周辺遺物出土状況 NW →

写真55 農道10号(7)



SI08 カマド完掘 NW →




SI08 カマド支脚・掘り方充填遺物出土状況 N →



SI08 カマド・火床面・掘り方土器敷き部 N →



SI08 カマド土器敷き出土状況 NW →



SI08 炭化物出土状況 NW →




SI08 階段部セクション NE →




SI08 完掘(掘り方) E →

写真56 農道10号(8)



SI08 内SK01・02セクション SW →



SK15 (SI08) 炭化物・灰出土状況 S →



SI09 完掘 NW →



SI09セクション NE →



SI09 炭化材・土壁検出状況 NW →



SI09 カマド完掘 NW →



SI09 南壁付近土壁アップ NW →

写真57 農道10号(9)



SD03 白頭山苦小牧火山灰検出状況 SE →



SD03 鋤痕 NW →



SD03 完掘 SE →



SD03 セクション (C-C') NW →



SD05 完掘 NE →



SD05 セクション (A-A') NE →




SD11 完掘 SW →



SK01 白頭山苦小牧火山灰検出状況 W →

写真 58 農道 10 号 (10)



SK01 完掘 SE →



SK02 セクション・完掘 SW →




SK04 (1建物) 完掘 S →



SK05 (1建物) セクション SE →



SK06 (1建物) セクション SW →



SK05・06 (1建物) 完掘 NE →



SK07 (1建物) 完掘 S →



SK08 (1建物) セクション SW →

写真59 農道10号(11)




SK10 完掘 NE→



SK11 (1建物) 完掘 SE→



SK12 (1建物) セクション W→



SK16 (7建物) 完掘 SE→



SK17 (7建物) セクション S→



SK18 完掘 SW→



SK21 セクション E→



SN01 確認 NE→

写真60 農道10号(12)




SK20 (7建物) セクション NW →



SX01 (7建物) 破裂剥片出土状況 W →



10-73 グリッド付近・廃棄された粘土範囲 SW →



SR01 セクション E →



1建物 (SI01) 調査風景 SW →



SI08 調査風景 N →



7建物 調査風景 NW →



SI06 付近調査風景 SE →

写真61 農道10号 (13)



写真 62 農道 10号出土遺物 (1)



写真 63 農道 10 号出土遺物 (2)




写真 64 農道 10号出土遺物 (3)




写真 66 農道 10号出土遺物(5)




写真 67 農道 10 号出土遺物 (6)




農道11号全景 NW→



第1号建物跡全景 NW→



SI01 セクション (A-A') W→



SD03 (1建物) セクション (D-D') NE→



SD01・02 完掘 E→



SD01・02 セクション (A-A') S→

写真68 農道11号(1)



SD01・02 完掘 NW →



SD01 セクション (B-B) W →



SD01・02 セクション (C-C) N →



SD04 白頭山苦小牧火山灰範囲 SW →



SD04 セクション SW →



SD05 完掘 SE →



SD05 セクション SE →

写真 69 農道 11 号 (2)



SD06 完掘 NE → (2)



SD06 遺物出土状況 SW →



SD06 セクション (A-A' 北西側) SW →



SD06 セクション (A-A' 南東側) SW →



SD06 セクション (B-B') S →

写真70 農道11号(3)




SD07 完掘 SE →



SD07 遺物出土状況 E →



SD07 セクション (A-A) NE →



SK05 セクション・完掘 E →



赤褐色範囲 NW →



赤褐色範囲調査風景 N →



SD06 調査風景 NW →

写真71 農道11号(4)




写真 72 農道 11 号出土遺物

青森県埋蔵文化財調査報告書 第490集

中平遺跡Ⅱ

－県営野沢地区畑地帯総合整備事業に伴う遺跡発掘調査報告－

発行年月日 2010年(平成22年)3月29日
発行 青森県教育委員会
編集 青森県埋蔵文化財調査センター
〒030-0042 青森市新城字天田内152-15
TEL 017-788-5701 FAX 017-788-5702
印刷所 長尾印刷株式会社
〒030-0931 青森市平新田字森越17番地1
TEL 017-726-7121 FAX 017-726-9237
