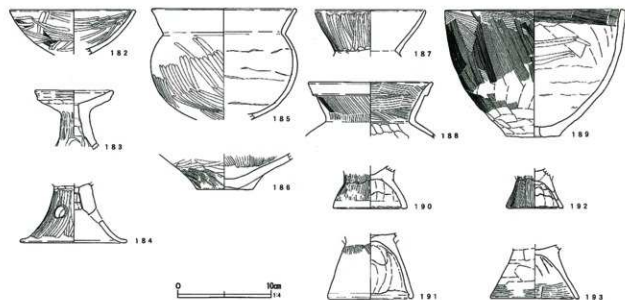


L13Grid



第73図 第464号溝跡出土遺物(8)

緑部の外面には、擬凹線文が施文され、4本一単位の棒状浮文が4単位貼付されている。内面には、ハケ工具による刺突文が鋸歯状に2段施されている。

第70図109は、受部に稜をもつ器台である。口

緑部には、三角形(隅丸)のスカシ孔が4孔穿たれている。脚部には、2孔を一単位とする円孔2単位が、相対する位置に穿孔されている。

第72図160は、複合口縁の壺である。口縁部外

面には、ハケ工具の刺突による鋸歯文が施文されている。頸部には、断面三角形の突帯が廻り、上面には斜線列文状のハケ工具による刺突が施されている。内面には、ハケ工具による刺突文が鋸歯状に3段施されている。

木製品には鋸・鋤・杵等の農具や剣形品がみられる。また、L17グリッドから成人男性とみられる下顎骨片とJ18グリッドからニホンジカの右下顎骨も検出されている。木製品と木造橋については、「北島遺跡Ⅱ」（第305集）で報告する。

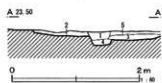
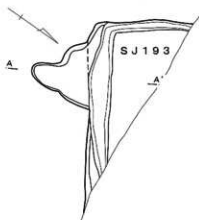
第2表 第464号清跡出土遺物観察表 (第66~73図)

番号	器種	口径	器高	底径	胎土	焼成	色調	残存率	備考
1	器台	(9.0)	7.5	(9.8)	B多DG	B	にぶい黄橙	40	D17Gr 脚部円孔3
2	埴	(13.0)	(8.4)		AB	A	にぶい黄橙	10	D17Gr
3	高坏	(23.6)	(7.1)		DE	A	にぶい黄橙	5	D17Gr 内外面赤彩 風化・調整痕不明瞭
4	小型壺	7.6	(5.5)		BCGI	B	浅黄	5	D18Gr 外面・口縁部内面赤彩
5	小型壺	(9.1)	15.9	6.7	BCFG	B	暗褐	60	D18Gr No2
6	壺	13.4	21.6	5.0	BCG	B	浅黄+黒斑	75	D18Gr No1
7	台付甕	13.7	(18.2)		BCG	B	暗褐	75	E18Gr No1 外面に煤附着
8	台付甕	15.6	(19.9)		BCG	B	暗褐	90	E18Gr No2 外面部分的に煤附着
9	甕	(15.0)	(10.7)		BCG	B	暗褐	15	I19Gr 外面に煤附着
10	台付甕	(15.1)	19.7	7.0	BCG	B	暗褐	60	I19Gr 外面口縁部~台部に煤附着
11	甕	17.6	(14.4)		BCG	B	にぶい橙	50	I20Gr No1 外面部分的に煤附着
12	高坏	(9.3)			BCG	B	浅黄	45	J18Gr 円孔二段4+2
13	高坏	(5.1)			ADE	A	灰白	10	J18Gr No1 外面・坏部内面赤彩
14	器台	10.1	7.2	7.6	BCG	B	にぶい橙	80	J18Gr
15	器台	(6.2)		10.8	BCGI	B	にぶい橙	45	J18Gr 外面・受部内面赤彩
16	小型鉢	(10.4)	4.1	8.2	BCG	B	にぶい浅黄	25	J18Gr
17	小型壺	(9.2)	9.0	4.6	ABCG	B	にぶい浅黄	55	J18Gr No10
18	小型壺	(9.7)	4.8	4.8	BCGI	B	にぶい浅黄	40	J18Gr 外面頸部~胴部中にタール状附着物
19	小型壺	(10.2)	(4.4)		ACG	A	にぶい橙	5	J18Gr 内外面赤彩
20	壺	(12.2)	(5.9)		ADE	A	灰黄	5	J18Gr No7-8 外面にタール状附着物
21	壺	(1.9)	3.5	ABD	B	淡黄	5	J18Gr 外面赤彩痕	
22	壺	(3.5)	4.3	BDEG	A	にぶい黄橙	5	J18Gr	
23	壺	(5.1)	4.2	AEJ	B	にぶい黄橙	10	J18Gr 外面赤彩痕 外面下位~底部に黒斑	
24	壺			BE	B	明赤褐	5	J18Gr 外面赤彩	
25	壺	(4.8)	7.2	ABE	A	暗褐	10	J18Gr 胴部外面に煤附着	
26	甕	(15.6)	(15.2)		BCG	B	暗褐	25	J18Gr 外面胴部に煤附着
27	甕	(14.8)	(8.6)		BCG	B	暗褐	10	J18Gr 外面に煤附着
28	甕	(15.8)	(11.2)		BCG	B	暗褐	10	J18Gr 外面に煤附着
29	甕	(15.4)	(13.9)		BCG	B	暗褐	30	J18Gr
30	甕	(17.0)	(13.3)		BCG	B	暗褐	20	J18Gr 外面暗褐 内面にぶい浅黄
31	台付甕	(19.1)	9.8	BCG	B	暗褐	40	J18Gr No1-13-14 胴部外面にギザ調整 外面に煤附着	
32	台付甕	(4.7)	6.7	ADE	A	橙	10	J18Gr	
33	台付甕	(4.9)	8.0	B	B	橙	5	J18Gr	
34	台付甕	(7.5)	8.2	BE	A	暗褐	10	J18Gr 外面黒 内面灰黄 胴部外面に煤附着	
35	台付甕	(6.3)	(9.0)	AE	B	にぶい橙	5	J18Gr 外面に煤附着	
36	台付甕	(5.7)	(8.4)	AEI	A	橙	5	J18Gr 外面に煤附着	
37	台付甕	(5.2)	8.8	ABE	B	橙	5	J18Gr	
38	台付甕	(6.1)	7.8	BD	A	にぶい黄橙	10	J18Gr	
39	台付甕	(5.2)	(7.2)	AB	B	橙	5	J18Gr	
40	台付甕	(5.1)	8.0	B	B	にぶい橙	10	J18Gr No2 外面に煤附着	
41	台付甕	(5.2)	8.0	BDG	B	橙	5	J18Gr 外面に煤附着	
42	台付甕	(7.1)	9.7	ABG	B	浅黄	10	J18Gr	
43	台付甕	(7.4)	(8.6)	BDG	A	にぶい黄橙	5	J18Gr	
44	台付甕	(5.4)	(7.2)	ABD	B	橙	5	J18Gr 外面に煤附着	
45	台付甕	(6.5)	9.0	BG	A	灰白	10	J18Gr	
46	台付甕	(5.4)	8.2	E	A	灰黄褐	10	J18Gr	
47	台付甕	(7.3)	10.0	ADI	A	にぶい橙	10	J18Gr	
48	台付甕	(7.5)	9.8	AE	B	橙	10	J18Gr	
49	台付甕	(8.4)	11.2	ADE	A	にぶい黄橙	10	J18Gr No6	

番号	器種	口径	器高	底径	胎土	焼成	色調	残存率	備考
50	小型甕	(11.1)	14.7	2.3	BCEGI	B	にぶ浅黄+暗褐	80	K18Gr 棒状浮文 外面～内面口縁部赤彩
51	壺	(21.0)	(4.9)		BCG	B	浅黄	5	K18Gr 棒状浮文+円形朱文 外面頸部～内面口縁部赤彩
52	壺		(7.3)		ABCG	B	浅黄	5	K18Gr ハケ工具の刺突による斜線列文
53	高坏		(3.9)		ADE	A	灰白	10	K18Gr 外面脚部に横位ミガキ 円孔3
54	壺	14.2	32.8	7.4	ABCGI	B	にぶい橙	95	K18Gr No68
55	小型甕	(13.8)	(7.5)		ABCG	B	浅黄	5	K18Gr
56	甕	16.0	(18.1)		ABCG	B	にぶい橙	40	K18Gr
57	台付甕		(7.5)		ADE	A	橙	10	K18Gr
58	高坏		(7.6)	11.6	DE	A	灰白	25	K18Gr 内外面赤彩
59	台付甕		(5.2)	10.2	BE	B	にぶい黄橙	5	K18Gr
60	台付甕		(5.6)	7.3	AE	B	にぶい黄橙	10	K18Gr
61	台付甕		(5.1)	7.8	BCG	B	にぶい橙	10	K18Gr 外面に煤付着
62	台付甕		(4.6)	8.6	ABG	B	橙	10	K18Gr
63	台付甕		(4.1)	8.1	BCI	B	にぶい黄橙	10	K18Gr
64	壺	17.6	(7.0)		BCFG	B	浅黄	20	K17Gr No67 棒状浮文 鋸歯状刻突文3段 赤彩
65	台付甕		(5.5)	8.2	ABE	B	にぶい橙	10	K17Gr 底部内面、台部内面～外面端部黒色
66	台付甕		(3.9)	5.3	AB	A	浅黄	10	K17Gr 外面に煤付着
67	台付甕		(4.7)	7.2	ABE	B	にぶい黄橙	5	K17Gr
68	壺	(23.0)	(5.4)		BCFG	B	橙	5	L17-N14Gr 棒状浮文 鋸歯状刻突文9段 赤彩
69	壺	(15.3)	(7.0)		ABD	A	淡黄	10	L17Gr No65
70	壺	(16.6)	(6.6)		BCFG	A	にぶい橙	5	L17Gr No25-29
71	壺		(17.6)	7.2	BCG	B	にぶい浅黄	30	L17Gr No65 外面に煤付着痕
72	台付甕		(6.1)	9.2	ABE	A	にぶい黄橙	10	L17Gr
73	台付甕		(7.2)	(9.6)	ADEI	A	灰白	5	L17Gr
74	壺		(4.1)		DE	A	にぶい橙	10	M16Gr No28 つまみ径7.0cm
75	小型壺		(5.0)	3.9	BCFG	B	橙	40	M16Gr No25
76	高坏	(23.9)	(7.1)		BCG	B	にぶい橙	20	M16Gr No25
77	高坏		(7.5)	(10.6)	BCG	B	にぶい橙	30	M16Gr No63 円孔3
78	器台		(6.5)	(8.8)	BCG	B	にぶい浅黄	10	M16Gr 円孔3
79	器台		(5.0)	10.3	BCG	B	にぶい橙	10	M16Gr 円孔4
80	台付甕	(24.4)	(9.8)		BCG	B	にぶい橙	30	M16Gr
81	台付甕		(4.2)	7.8	AEG	A	浅黄	10	M16Gr No42
82	台付甕		(4.6)	7.3	BE	A	橙	10	M16Gr
83	台付甕		(3.7)	7.0	ABE	A	にぶい黄橙	10	M16Gr No22
84	台付甕		(5.2)	6.5	ABE	B	灰黄	10	M16Gr No46
85	台付甕		(4.8)	(8.2)	ABE	A	灰白	10	M16Gr No64
86	台付甕		(5.6)	8.0	BCD	C	灰黄	10	M16Gr No21 器面の風化・剥離が顕著
87	台付甕		(5.6)	8.2	BE	B	にぶい黄橙	10	M16Gr 外面に煤付着
88	台付甕		(5.7)	8.7	BDE	B	にぶい黄橙	10	M16Gr No47
89	台付甕		(5.9)	9.2	ABE	A	灰白	10	M16Gr No23 外面に煤付着
90	高坏		(9.7)	(12.7)	BCG	B	浅黄	50	N14Gr 円孔4
91	高坏		(7.6)		ADE	B	にぶい橙	20	N14Gr 器面風化・調整痕不明瞭
92	器台		(3.0)		AE	B	にぶい橙	15	N14Gr 円孔3 外面赤彩
93	器台		(5.7)		BG	A	にぶい黄橙	15	N14Gr 円孔3
94	壺	(17.5)	(2.0)		ADE	B	にぶい黄橙	5	N14Gr
95	小型壺		(9.1)	5.2	BCG	B	橙	30	N14Gr No177
96	甕	(25.6)	(6.4)		BDE	B	黒 内面剥離 浅黄	5	N14Gr
97	甕	(18.0)	(15.1)		BCG	B	にぶい橙	15	N14Gr
98	台付甕		(17.9)	7.3	BCFG	B	にぶい橙	30	N14Gr
99	台付甕		(3.8)	7.5	DE	A	橙	10	N14Gr
100	台付甕		(4.8)	8.4	EG	B	にぶい黄橙	5	N14Gr
101	壺	21.0	(6.6)		BCG	B	橙	20	M15Gr No71 棒状浮文 鋸歯状刻突文2段 赤彩
102	小型壺	(11.4)	19.5	6.6	BCG	B	浅黄	90	M15Gr No70 外面胴部中位タール状付着物
103	高坏	23.4	15.0	14.4	BCGI	B	にぶい橙	90	M14-13Gr No202 円孔3
104	高坏	(23.0)	13.6	(13.6)	BCGI	B	浅黄	60	M14Gr No73 円孔3
105	高坏		(8.0)		BD	A	浅黄橙	30	M14Gr No180? 円孔(3)
106	器台		(7.9)		ADE	A	にぶい橙	30	M14Gr No75 円孔2×2 受部スカシ4孔
107	器台		(2.9)	(10.3)	ABE	A	にぶい橙	10	M14Gr No225 スカシ孔数不明
108	器台		(6.6)	(12.8)	BCGI	B	にぶい浅黄	30	M14Gr No74 円孔3
109	器台	(18.0)	14.0	(15.8)	ABCG	B	橙	70	M14-13Gr No94-95 受部三角孔4 脚部円孔2×2

番号	器種	口径	器高	底径	胎土	焼成	色調	残存率	備考	
110	器台	8.3	( 6.0)		ABCG	B	にぶい橙	60	M14Gr №95 円孔2×2	
111	器台	8.1	( 7.8)		ABCG	B	橙	90	M14Gr №87 円孔2×2	
112	小型壺	(10.1)	9.5	3.1	BCEG	B	浅黄	90	M14Gr №91 風化・外面調整痕不明瞭	
113	壺	(14.8)	30.9	8.0	BCEG	B	にぶい橙	85	M14Gr №91-92-93-162-226 外面赤彩	
114	壺	13.6	17.9	6.4	BCG	B	橙	60	M14Gr №83	
115	壺		( 2.8)	6.8	BDE	B	橙	5	M14Gr №210	
116	壺		( 3.0)	5.8	BE	A	灰黄褐	5	M14Gr №159	
117	瓶	17.4	10.5	4.4	BCGI	B	橙	55	M14Gr №81 単孔	
118	台付壺	13.2	16.8	7.8	BCG	B	にぶい橙	90	M14Gr №96	
119	台付壺	18.6	22.6	8.8	ABCG	B	にぶい浅黄	90	M14Gr №82	
120	壺	(15.6)	(15.0)		ABCG	B	にぶい浅黄	5	M14Gr №91 外面に煤付着	
121	壺		(14.0)		BCGI	B	にぶい浅黄	30	M14Gr №85	
122	壺	(16.7)	(14.1)		ABCG	B	にぶい浅黄+暗褐	15	M14Gr №203	
123	壺		17.9	(10.8)	ABCG	B	にぶい橙	25	M14Gr №80	
124	壺	(19.8)	(14.7)		ABCG	B	橙	15	M14Gr №152-182-184	
125	台付壺		(19.9)		ABCGI	B	浅黄	25	M14Gr №86	
126	台付壺		( 4.7)	5.6	BD	A	浅黄	10	M14Gr №199	
127	台付壺		( 4.6)	6.1	BDE	A	橙	5	M14Gr №189	
128	台付壺		( 5.0)	7.0	BE	A	にぶい黄橙	10	M14Gr №198	
129	台付壺		( 4.5)	7.7	BD	A	橙	10	M14Gr №213	
130	台付壺		( 5.8)	7.3	BG	B	にぶい褐	10	M14Gr №79 外面に煤付着	
131	台付壺		( 6.8)	( 9.7)	ABE	B	にぶい黄橙	5	M14Gr №80	
132	台付壺		( 7.1)	9.7	ABDH	A	にぶい橙	5	M14Gr №177	
133	台付壺		( 7.7)	8.5	AE	A	灰白	10	M14Gr №77	
134	台付壺		( 6.4)	8.6	AE	B	灰黄	5	M14Gr №165-166-167	
135	台付壺		( 6.6)	8.8	BDE	A	にぶい黄橙	10	M14Gr №82	
136	高坏	(11.0)	6.4	( 5.2)	BCG	B	橙	50	M13Gr 内外面赤彩	
137	高坏	(21.4)	13.9	11.8	BCG	B	橙	70	M13Gr №89-135 円孔2×2	
138	高坏		25.2	( 7.8)	BCG	B	にぶい橙	50	M13Gr №105 赤彩痕	
139	高坏	(22.9)	(11.6)		ABCG	B	橙	50	M13Gr №128 円孔2×2 風化・調整痕不明瞭	
140	高坏		(11.6)	(13.6)	BCGH	B	にぶい橙	70	M13Gr №98	
141	高坏		( 8.2)		ABDE	A	橙	35	M13Gr 円孔4	
142	器台	11.9	( 6.1)		ABCG	B	橙	50	M13Gr №156-201 円孔2×2	
143	器台	8.7	( 7.4)		ABCG	B	橙	60	M13Gr №88 円孔2×2	
144	器台	( 8.9)	8.8	10.6	BCG	B	橙	90	M13Gr №101 円孔2×2 器面風化	
145	器台	( 8.4)	8.7	10.8	ABCG	B	橙	90	M13Gr №135 円孔2×2	
146	器台	( 8.5)	8.7	(10.1)	ABCG	B	にぶい橙	80	M13Gr 円孔2×2	
147	器台	8.0	10.1	10.8	BCG	B	浅黄	100	M13Gr №99 円孔2×2	
148	器台	7.9	9.4	(11.4)	ABCG	B	橙	90	M13Gr №125 円孔2×2	
149	器台	8.2	9.5	11.0	BCG	B	橙	95	M13Gr №127 円孔2×2	
150	器台	8.4	8.9	11.6	BCG	B	橙	95	M13Gr №120 円孔2×2	
151	小型鉢	(11.4)	( 7.6)		BCG	B	橙	30	M13Gr 外面~口縁部内面赤彩	
152	小型壺	9.8	9.9	3.2	BCG	B	橙	95	M13Gr №108	
153	小型壺	(11.4)	12.4		BCG	C	にぶい橙+暗褐	70	M13Gr №109 外面に煤付着	
154	小型壺	(13.2)	12.2	4.8	BCG	B	にぶい橙	80	M13Gr №103 外面に煤付着	
155	鉢		(12.0)	4.8	ABCG	B	橙	70	M13Gr №133 外面~口縁部内面赤彩	
156	鉢	20.1	10.0	3.8	BCG	B	橙	90	M13Gr №110-113	
157	小型壺	10.1	(18.8)		BCG	B	橙	20	M13Gr №90-169	
158	小型壺		(11.7)	3.6	BCG	B	橙	80	M13Gr №113	
159	小型壺		(10.8)	6.6	BCG	B	橙	60	M13Gr №118 外面風化	
160	壺	17.9	(28.1)		BCG	A	にぶい浅黄	50	M13Gr №111-121-169 ハウ工具による刺突文	
161	壺	(19.0)	( 8.4)		ADE	A	にぶい橙	10	M13Gr 内外面赤彩痕	
162	瓶	(15.8)	10.7	( 2.6)	BCG	A	にぶい橙	50	M13Gr №88-160 単孔	
163	瓶		18.7	11.2	4.6	BCGI	B	赤褐	95	M13Gr №100 単孔 内外面赤彩
164	瓶	(19.6)	( 8.2)		BCG	B	橙	15	M13Gr 単孔	
165	小型台付壺	12.0	14.6	( 8.3)	BCG	B	にぶい浅黄	95	M13Gr №130 外面にケル状付着物	
166	壺	(10.6)	( 8.4)		BCGI	B	橙	15	M13Gr №132 外面に煤付着	
167	壺	12.9	( 3.9)		BCG	B	にぶい浅黄	10	M13Gr №117	
168	壺	13.0	( 7.6)		BCGI	B	にぶい浅黄	10	M13Gr №112 外面に煤付着	
169	壺	(16.0)	(16.1)		BCG	B	暗褐	20	M13Gr №169 外面に煤付着	

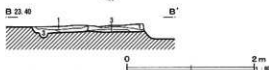
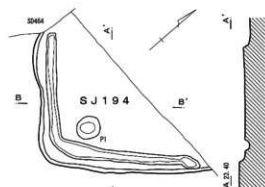
番号	器種	口径	器高	底径	胎土	焼成	色調	残存率	備考
170	甕	(16.8)	(17.6)		BCG	B	暗褐	50	M13Gr No121 外面～口縁部内面に煤附着
171	甕	(15.8)	(12.5)		BCFG	B	浅黄	30	M13Gr No133
172	台付甕	19.2	28.7	8.6	ABCEGI	B	灰黄褐	100	M13Gr No106 外面に煤附着
173	甕	(20.0)	(19.6)		BCFG	B	にぶい橙	20	M13Gr No122 外面に煤附着
174	台付甕		(12.2)	(8.9)	BCG	B	にぶい浅黄	30	M13Gr No200
175	甕	(11.2)	(5.7)		BCG	B	橙	5	M13Gr No134
176	甕	(12.7)	(7.8)		BCG	C	暗褐	20	M13Gr No114 二次的被熱による剥離顕著
177	甕	(14.0)	(11.8)		BCG	B	暗褐	15	M13Gr No98 外面胴部中に煤附着
178	台付甕	( 6.9)	9.4		ADE	A	橙	10	M13Gr
179	台付甕	( 5.5)	7.4		BDE	A	にぶい橙	10	M13Gr No116
180	台付甕	( 7.2)	8.7		DE	A	にぶい黄橙	10	M13Gr No104 外面胴部全体に煤けている
181	台付甕	( 7.4)	10.1		ADEH	B	にぶい橙	10	M13Gr No115
182	高坏	(13.3)	( 4.7)		BCG	B	浅黄	25	L13Gr
183	器台	8.1	5.9		BCG	B	橙	80	L13Gr 円孔2×2
184	器台	( 6.3)	(10.9)		ABCG	B	にぶい橙	35	L13Gr 円孔3
185	鉢	(15.2)	(11.7)		BCG	B	橙	30	L13Gr
186	壺	( 3.8)	5.9		ABD	A	灰白	10	L13Gr
187	壺	(10.7)	( 4.9)		BCGI	B	浅黄	5	L13Gr
188	壺	13.0	( 5.7)		BCFG	B	橙	5	L13Gr 外面～内面口縁部赤彩痕
189	甌	19.1	13.4	( 5.8)	BCGI	B	橙	60	L13Gr No129-130 単孔
190	台付甕	( 4.5)	7.8		BE	A	橙	10	L13Gr
191	台付甕	( 4.2)	5.8		AE	B	にぶい橙	10	L13Gr
192	台付甕	( 6.9)	( 8.7)		ADE	A	にぶい黄橙	5	L13Gr
193	台付甕	( 5.7)	8.3		ABDE	A	橙	5	L13Gr



第193号住居跡

- 1 黒褐色土 炭化物ブロックや多 焼土粒子少
- 2 暗灰色土 炭化物・焼土粒子少
- 3 暗灰褐色土 炭化物微量
- 4 明灰褐色土 炭化物微量
- 5 暗灰色土 炭化物・焼土粒子少 鉄分少

第74図 第193号住居跡



第194号住居跡

- 1 灰褐色土 灰黄色ブロック多量 炭化物多量
- 2 黒褐色土 炭化物粒子多量
- 3 灰黄色土 灰黄色ブロック多量 炭化物少量

第75図 第194号住居跡

第193号住居跡 (第74図)

D16グリッドに位置する。平面形態が、方形の住居跡である。南壁～西壁の一部が検出され、規模は不明である。北側は電柱が

既存していたため、調査をすることができなかった。確認面からの深さ0.08～0.12mほどで、南壁はN-60°-Eを指す。

主柱穴・炉・貯蔵穴は、検出されていない。

壁溝は、南壁・西壁に沿って巡っている。幅0.12～0.35m、床面からの深さ0.02～0.04mを測る。

南壁のカマド状の痕跡は、堆積していた覆土の観察や火床面等のカマド諸施設の有無から、浅い窪み状のものとして判断された。

遺物は出土していない。

第194号住居跡 (第75図)

D15・E15グリッドに位置し、集落を区画する第464号溝跡と重複している。

南半部のみが検出された平面方形の住居跡で、規模は不明である。確認面からの深さ0.13m、南東壁はN-45°-Eを指す。覆土は自然堆積で、壁際から中央部へ埋没した状況が看取できる。

壁溝は、全周する。幅0.14～0.19m、床面からの深さ0.03～0.07mを測る。

炉・貯蔵穴は、検出されていない。

ピットは、P1が南コーナー付近に位置している。

遺物は、壺・甕類275.3gが出土しているが、いずれも微細な破片のため図示し得ない。

第195号住居跡 (第76図)

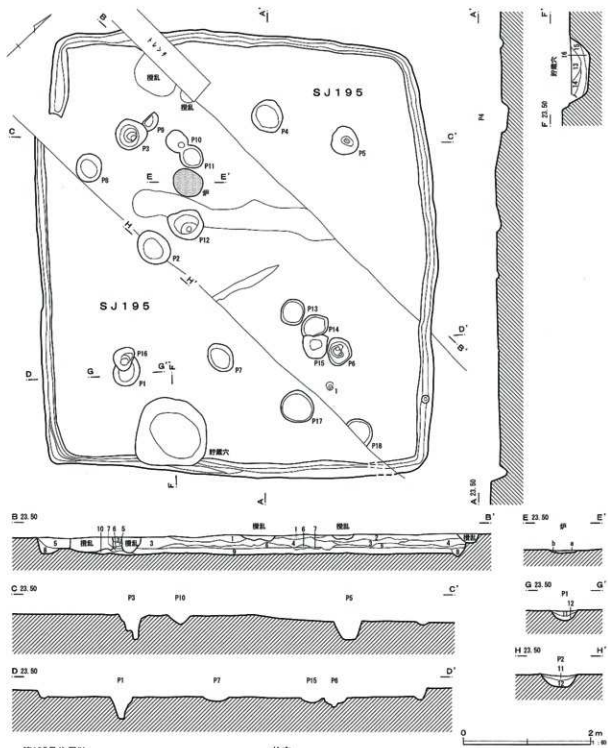
D16・D17・E16・E17グリッドに位置し、北側コーナー付近の床面が、露出した状態で確認されている。

平面形態は、方形である。主軸長6.77m、幅6.58m、確認面からの深さは最大0.24mを測る。主軸方位は、N-46°-Wを指す。床面には、褐灰色土を主体とした貼床が施されている(第9・10層)。覆土の埋没は、自然堆積と思われる。

主柱穴は、P3・P5・P1・P6の4本である。

炉は、地床炉である。住居中央付近の北西部に位置している。南北0.41m×東西0.48mの楕円形に焼土化している。

壁溝は、全周する。幅0.12～0.28m、床面から



**第195号住居跡**

- |    |       |                |
|----|-------|----------------|
| 1  | 明黒色土  | 炭化物粒子多         |
| 2  | 暗褐色土  | 炭化物粒子・褐灰色土多    |
| 3  | 明黒褐色土 | 2層近似 褐灰色土少     |
| 4  | 明黒褐色土 | 3層近似 炭化物粒子微    |
| 5  | 褐灰色土  | 褐灰色土主体 明黒色土少量  |
| 6  | 黒色土   | 炭化物の層状堆積       |
| 7  | 明黒褐色土 | 炭化物粒子・褐灰色地山土多  |
| 8  | 明黒色土  | 5層近似 黒色土多      |
| 9  | 褐灰色土  | 貼床 褐灰色土主体      |
| 10 | 明黒褐色土 | 貼床 炭化物粒子・褐灰色土微 |

**柱穴**

- |    |       |           |          |
|----|-------|-----------|----------|
| 11 | 暗灰褐色土 | 明灰褐色土ブロック | 炭化物の帯状堆積 |
| 12 | 暗灰褐色土 | 炭化物粒子少    |          |

**貯蔵穴**

- |    |       |            |           |
|----|-------|------------|-----------|
| 13 | 暗灰褐色土 | 炭化物粒子多     | 灰白色粘土粒子少  |
| 14 | 明灰褐色土 | 明灰色粘土ブロック  |           |
| 15 | 褐灰色土  | 炭化物粒子少     | 明灰色粘土ブロック |
| 16 | 黒褐色土  | 灰・炭化物の相互堆積 |           |

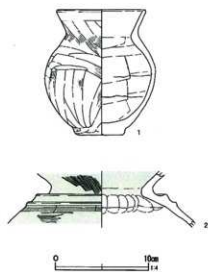
**炉**

- |   |       |      |
|---|-------|------|
| a | 赤褐色土  |      |
| b | 明黒褐色土 | 炉跡掘形 |

第76図 第195号住居跡

の深さ0.10～0.13mほどである。

貯蔵穴は、炉と相対する南東壁南半部の壁際に付



第77図 第195号住居跡出土遺物

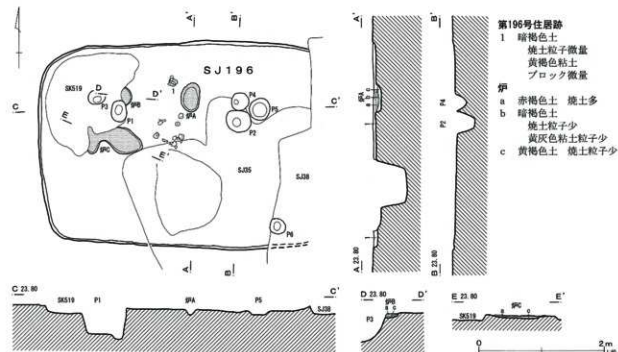
設されている。南北1.00m×東西1.13mの平面方形で、床面からの深さ0.30mを測る。床面はきわめて緩やかな凸面を呈し、壁際から住居中央方向に傾斜する傾向も窺われる。

ピットは、P2・P3・P7・P8・P9・P10・P11・P12・P13・P14・P15・P16・P17・P18の14本が検出されている。主柱穴が6本もしくは8本の場合、P4・P7およびP2が主柱穴に相当するが、P2と相対するピットは発見されていない。また主柱穴P3・P1・P6とP9・P16・P14の位置関係から、住居の建て替えの可能性も考えられる。

遺物は、図示したほかに壺・甕類3283.2gの破片が出土している。いずれも、図化できない微細な破片である。

第3表 第195号住居跡出土遺物観察表 (第77図)

番号	器種	口径	器高	底径	胎土	焼成	色調	残存率	備考
1	小型壺	(9.2)	13.1	4.9	ABE	A	灰白	95	No1
2	壺		(5.9)		BDEG	A	橙	10	貯蔵穴 外面・内面口縁部無文部分赤彩



第78図 第196号住居跡

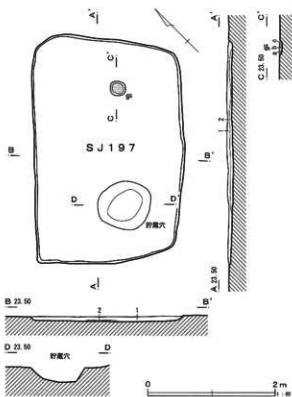
第4表 第196号住居跡出土遺物観察表 (第79図)

番号	器種	口径	器高	底径	胎土	焼成	色調	残存率	備考
1	小型壺		(13.7)	(4.8)	AE	A	にぶい黄橙	20	No1 外面中～下位に黒斑





第79図 第196号住居跡出土遺物



第197号住居跡

- 1 暗褐色土 炭化物粒子微 焼土少 黄灰色粘土ブロック多  
 2 黄灰色土 炭化物粒子微  
 炉  
 a 赤褐色土 火床面  
 b 黄灰色土 錐形 炭化物粒子微量  
 c 暗褐色土 錐形 炭化物多

第80図 第197号住居跡

### 第196号住居跡 (第78図)

E15・F15グリッドに位置し、古代の第35・38号住居跡に攪乱されている。重複する遺構との新旧関係は、第197号住居跡→第196号住居跡→第519号土壌の順に新しくなる。

平面形態は、東西に長軸をもつ長方形である。主軸長は3.12mを測り、幅は古代の住居跡の攪乱によって不明であるが、4.5m以上の規模をもつ。確

認面からの深さは0.02～0.05mと浅く、主軸方位は、N-2°-Wを指す。

主柱穴は、P1・P2の2本が確実といえる。これに対応する南側の主柱穴は発見されていない。

炉は3基が発見され、すべて地床炉である。炉Aは、住居の北尖部に位置している。南北0.44m×東西0.30mの楕円形の浅い掘形がみられる。炉Bと炉Cは、住居北西部に並んで位置し、第519号土壌と重複するため平面形態・規模は不明である。また炉Cは、瓢箪形風の平面形態から2基の炉が重複している可能性も考えられる。

壁溝・貯蔵穴は、付設されていない。

ピットは、P3・P4・P5・P6の4本である。位置的には、南西コーナー付近のP6が主柱穴となる可能性もあるが、これに対応する南西部のピットは発見されていない。また複数の炉が付設されていることから、P3・P4・P5を建て替えるに伴う主柱穴と想定することもできるが、確証はない。

遺物は、図示したほかに壺・甕類1340.1gの図化できない微細な破片も出土している。

### 第197号住居跡 (第80図)

E15・F15グリッドに位置する。古代の第35・38号住居跡および第196号住居跡と重複しているが、遺構確認面がこれらの住居跡床面よりも低く、影響は及んでいない。

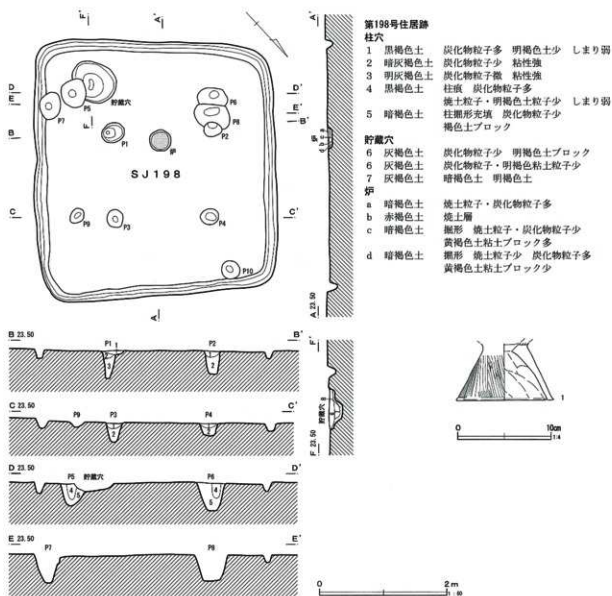
平面形態は、東西に長軸をもつ長方形である。主軸長3.53m、幅2.41m、確認面からの深さ0.04～0.05mを測る。主軸方位は、N-45°-Eを指す。

炉は、地床炉である。北東壁側に位置している。南北0.25m×東西0.23mの方形に焼土化している。

貯蔵穴は、南西壁中央から南コーナー付近に付設され、炉と相対する位置関係にある。南北0.76m×東西0.85mの平面不整形円で、床面からの深さ0.23mを測る。床面はきわめて緩やかな凹面を呈し、壁は外傾する。

主柱穴・壁溝は、検出されていない。

遺物は出土していない。



第5表 第198号住居跡出土遺物観察表 (第81図)

番号	器種	口径	器高	底径	胎土	焼成	色調	残存率	備考
1	台付甕		(11.0)	10.4	BEG	B	橙	5	

**第198号住居跡 (第81図)**

E16・E17グリッドに位置する。確認面からの深さが0.01～0.04mほどで、床面がほぼ露呈した状態で確認されている。そのため、重複する第199号住居跡・第524号土壌との新旧関係は明確ではない。

平面形態は、方形である。主軸長3.99m、幅3.82mを測る。主軸方位は、N-129°-Wを指す。

主柱穴は、P1・P2・P3・P4の4本である。

炉は、地床炉である。住居中央付近南西部の主柱穴P1・P2を結ぶ線上の中央付近に位置している。南北0.35m×東西0.32mの平面円形で、深さ0.08mの浅い掘形がみられる。

壁溝は、全周する。幅0.12～0.21m、床面からの深さ0.04～0.12mほどである。

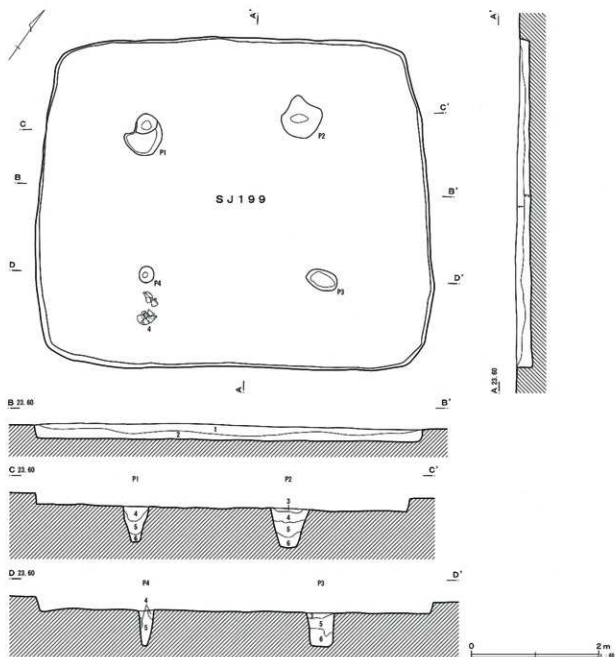
貯蔵穴は、南西壁南側のコーナー付近に付設されている。南北0.73m×東西0.62mの平面楕円形である。二段に掘り込まれ、床面からの深さ0.10m

ほどの上面の中央付近に、さらに0.10mほどの掘り込みがみられる。底面は平坦である。

ピットは、P5・P6・P7・P8・P9・P10の6本である。住居南西辺に平行するP5・P6は、掘り込みが深く、覆土に柱痕状の堆積がみられることから、主柱穴と捉えることも可能である。しかし、

P5・P6と対応する位置に、ピットは発見されていない。

遺物は、図示したほかに壺・甕類685.8g、高坏・器台類6.2gの図化できない微細な破片も出土している。



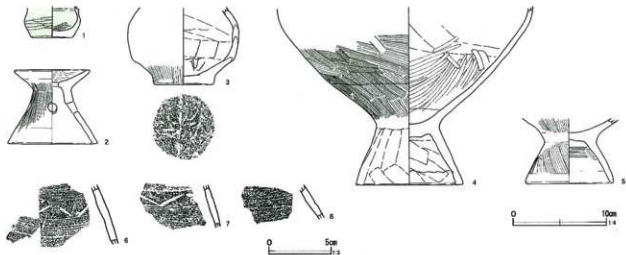
**第199号住居跡**

- 1 淡灰褐色土 炭化物・焼土粒子少量 白色砂粒子少量  
 2 暗灰褐色土 炭化物多(動物?) 焼土粒子少量

**柱穴**

- 3 暗灰褐色土 炭化物少量 明灰色ブロック  
 4 灰褐色土 炭化物粒子少 黒褐色粘質土ブロック  
 5 灰褐色土 炭化物粒子多 粘性強  
 6 明灰色土 鉄分ブロック多 粘性強

第82図 第199号住居跡



第83図 第199号住居跡出土遺物

第6表 第199号住居跡出土遺物観察表 (第83図)

番号	器種	口径	器高	底径	胎土	焼成	色調	残存率	備考
1	ミニチュア		(3.4)	4.1	BE	A	灰白	60	内外面赤彩
2	壺	7.8	7.9	(9.3)	DE	B	橙	45	円孔4
3	小型壺		(8.2)	6.2	E	B	にぶい橙	40	底部木葉痕
4	台付甕		(18.7)	11.4	BEI	B	にぶい黄橙	35	No2-9 外面胴部に煤付着
5	台付甕		(7.0)	9.0	ABE	B	にぶい黄橙	10	胴部内面風化

#### 第199号住居跡 (第82図)

E16・E17・F16・F17グリッドに位置する。重複する遺構との新旧関係は、覆土の堆積状況から第205号住居跡よりも新しく、床面が露呈した状態で発見された第198号住居跡は明確ではない。

平面形態は、東西に長軸をもつ長方形である。南北長5.19m、東西長6.18m、確認面からの深さ0.18～0.24mを測る。南北軸の方位は、N-35°-Wを指す。覆土は自然堆積で、壁際から埋没したレンズ状の堆積状況が看取できる。また床面の直上付近には炭化物の堆積がみられ、動物が敷かれていた可能性が高い。

主柱穴は、P1・P2・P3・P4の4本である。いずれもしっかりとした深さをもつ。

壁溝・炉・貯蔵穴は、検出されていない。

遺物は、主柱穴P4→南壁付近にまとまった分布がみられる。図示したほかに、壺・甕類2497.7g、高坏・器台類133.2gの図化できない微細な破片も出土している。

第83図6・7・8は、パレス壺胴部上半文様帯

の破片である。外面には、ハケ整形の後、ハケ工具による上下2条の横線文と、その間にハケ工具の刺突による鋸歯文が施文されている。胎土は、6・8に雲母・白色粒、7に石英・雲母が含まれている。焼成は普通で、色調は橙色を基本とする。器面の摩滅によって7・8には赤彩の痕跡がみられなかったが、6には赤彩痕がわずかにみられる。

#### 第200号住居跡 (第84図)

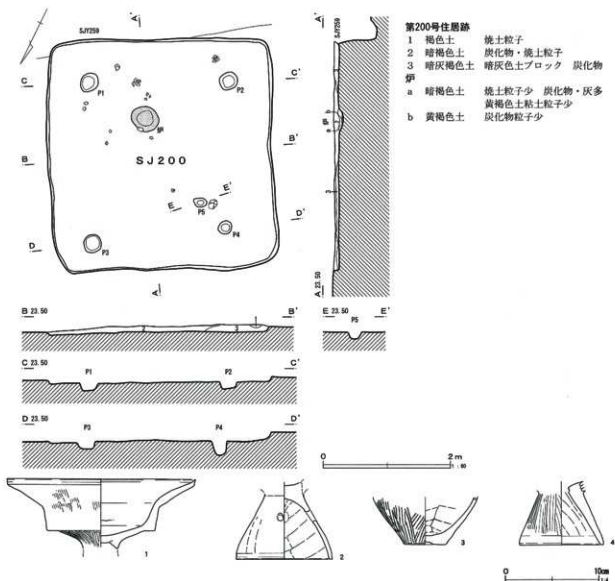
E17・E18グリッドに位置する。重複する第525号土壇との新旧関係は明確ではない。

平面形態は、方形である。主軸長3.63m、東西幅3.55m、確認面からの深さ0.03～0.08mを測る。主軸方位は、N-150°-Eを指す。覆土は自然堆積で、南西側から埋没していった状況が看取できる。

主柱穴は、P1・P2・P3・P4の4本である。平面規模が小さく、床面からの深さも浅い。

炉は、地床炉である。住居中央付近の南東部に位置している。南北0.41m×東西0.46mの楕円形に焼土化し、浅い掘形もみられる。

ピットは、P5のみで、壁溝・貯蔵穴は、検出さ



第84図 第200号住居跡・出土遺物

第7表 第200号住居跡出土遺物観察表 (第84図)

番号	器種	口径	器高	底径	胎土	焼成	色調	残存率	備考
1	高坏	(20.0)	(7.4)		BE	A	橙	30	
2	高坏		(8.1)	10.2	ABE	B	にぶい・橙	20	円孔(4)
3	小型鉢	(5.0)	4.5	GH	A	灰白	10	10	炉 内面に焼土付着
4	台付甕	(6.7)	(9.8)	AB多GI	A	にぶい・黄橙	5	5	炉

れていない。

遺物は、炉から南東コーナー付近にまとまった分布がみられる。図示したほかに、壺・甕類417.9g、高坏・器台類170.6gの図化できない微細な破片も出土している。

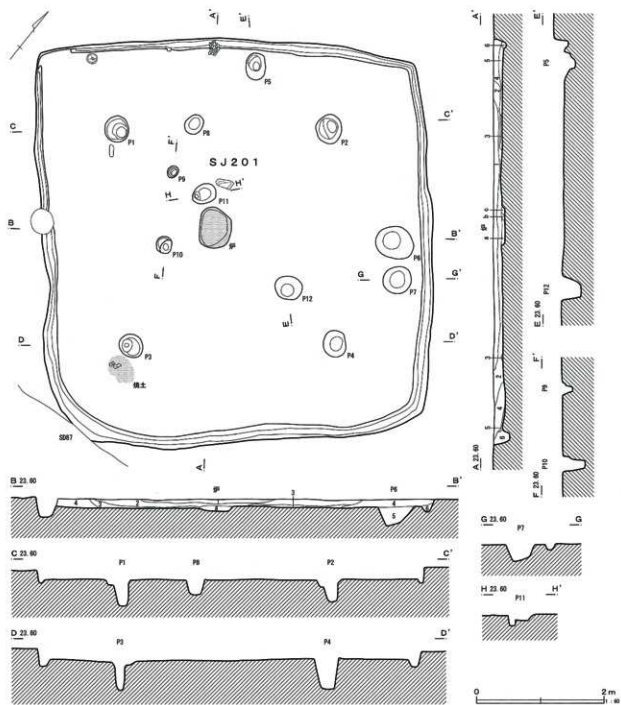
#### 第201号住居跡 (第85図)

F14・F15・G15グリッドに位置する。重複す

る第479号溝跡との新旧関係は明確ではない。

平面形態は、方形である。主軸長6.32m、幅6.19m、確認面からの深さ0.15~0.19mを測る。主軸方位は、N-41°-Wを指す。覆土は自然堆積で、壁際から中央部に向かって埋没していった状況が看取できる。

主柱穴は、P1・P2・P3・P4の4本である。



第201号住居跡

- 1 黄褐色土
- 2 明灰褐色土 炭化物・焼土粒子やや多
- 3 灰褐色土 焼土粒子・炭化物粒子多量
- 4 暗褐色土 炭化物粒子・白色粒子少量
- 5 明褐色土
- 6 暗褐色土

炉

- a 赤褐色土 火床面 炭化物・焼土粒子多量
- b 明灰褐色土 炭化物・焼土粒子やや多
- c 灰褐色土 炭化物少量

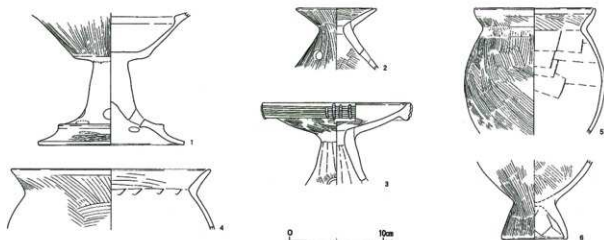
第85図 第201号住居跡

いずれも、しっかりとした深さをもつ。またP3の南側には焼土の集中がみられる。

炉は、地床炉である。住居中央付近の北西部に位

置している。南北0.64m×東西0.50mの隅丸長方形に焼土化し、浅い掘形がみられる。

壁溝は、西コーナー部を除いて全周する。幅



第86図 第201号住居跡出土遺物

第8表 第201号住居跡出土遺物観察表 (第86図)

番号	器種	口径	器高	底径	胎土	焼成	色調	残存率	備考
1	高坏		(14.0)	15.4	ABE	B	にぶい黄橙	60	円孔4+4(千鳥配置)
2	器台	8.2	(6.5)		BE	B	浅黄橙	50	円孔3
3	器台	15.6	(8.7)		ABE	A	にぶい橙	80	円孔3 キザミ棒状浮文・口縁部赤彩
4	甕	(21.0)	(6.3)		AB	B	にぶい黄橙	5	外面に髹付着痕
5	甕	12.7	(13.4)		ABC	B	橙	50	
6	台付甕		(8.4)	6.7	ACE	B	にぶい黄橙	10	

0.10～0.32m、床面からの深さ0.04～0.10mほどである。

貯蔵穴は、付設されていない。

ビットは、P5～12の8本である。北西壁際のP5や北東壁際のP6・P7には梯子穴等の出入り口施設に関連する機能が想定される。

遺物は、北壁の壁際付近にまとまった分布がみられる。図示したほかに、壺・甕類1616.1g、高坏・器台類203.2g、碗・鉢類18.2gの図化できない微細な破片も出土している。

第86図1は、高坏である。脚部および坏部内面に稜をもつ。脚部には、円形のスカシ孔4孔が2段にわたって千鳥配置されている。

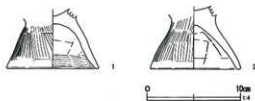
第86図3は、器台である。垂下・拡張口縁部の外面には、擬凹線文が施文され、4本一単位の棒状浮文が貼付されている。また棒状浮文には、キザミが施されている。脚部には、円形のスカシ孔が3孔穿たれている。

第202号住居跡 (第88図)

F15・F16グリッドに位置する。重複する第203・204号住居跡よりも古く、第480号溝跡・第532号土塙との新旧関係は明確ではない。

平面形態は、東西に長軸をもつ長方形である。主軸長5.36m、幅6.54m、確認面からの深さ0.01～0.04mを測る。主軸方位は、N-128°-Wを指す。

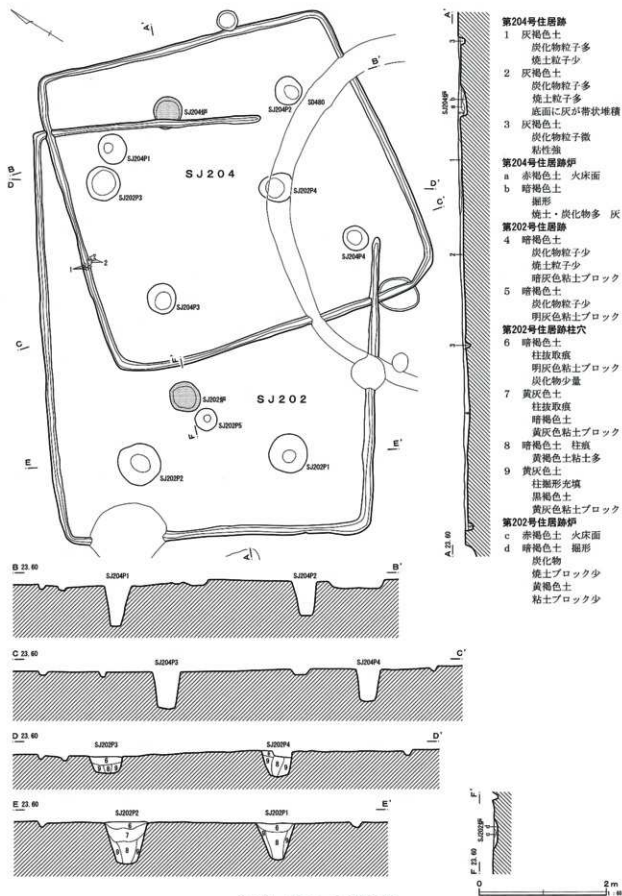
主柱穴は、P1・P2・P3・P4の4本である。柱材が床面付近で折り取られ、覆土下層には柱痕・柱掘形充填層をみる事ができる。



第87図 第204号住居跡出土遺物

第9表 第204号住居跡出土遺物観察表 (第87図)

番号	器種	口径	器高	底径	胎土	焼成	色調	残存率	備考
1	台付甕		(6.3)	9.8	CDJ	A	橙	10	No1
2	台付甕		(6.6)	9.6	ABDE	A	浅黄橙	10	No2





炉は、地床炉である。住居中央付近の西部に位置している。南北0.51m×東西0.46mの円形に焼土化し、浅い掘形がみられる。西側には、P5が検出されているが、関連は不明である。

壁溝は、ほぼ全周し、東コーナー付近が途切れている。幅0.10～0.16m、床面からの深さ0.04～0.08mほどである。

貯蔵穴は、付設されていない。

遺物は、壺・甕類8.9gが出土しているが、いずれも微細な破片のため図示し得ない。

#### 第204号住居跡 (第88図)

F16グリッドに位置する。重複する第203号住居跡よりも古く、第202号住居跡よりも新しい。また、第480号溝跡・第532号土壌との新旧関係は、明確ではない。

平面形態は、方形である。主軸長4.83m、幅5.16m、確認面からの深さ0.01～0.04mを測る。主軸方位は、N-47° - Eを指す。

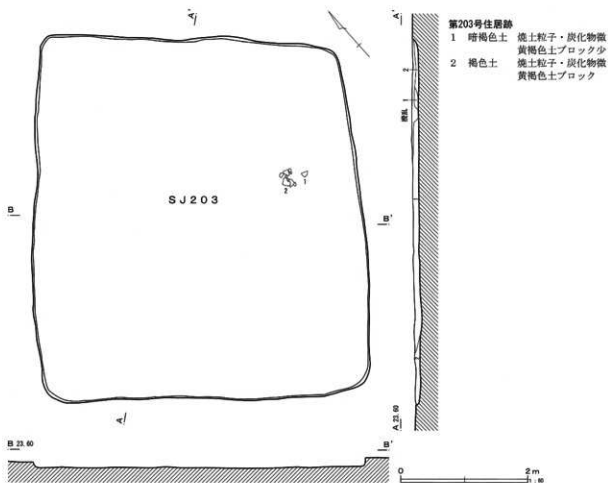
主柱穴は、P1・P2・P3・P4の4本である。しっかりとした平面規模・深さをもつ。

炉は、地床炉である。主柱穴P1とP2を結ぶ線上よりも北東部に位置している。南北0.45m×東西0.56mの円形に焼土化し、浅い掘形がみられる。

壁溝は、全周する。幅0.08～0.13m、床面からの深さ0.04～0.08mほどである。

貯蔵穴は、付設されていない。

遺物は、北西壁際にまとまった分布がみられる。図示したほかに、壺・甕類275.2gの図化できない微細な破片も出土している。



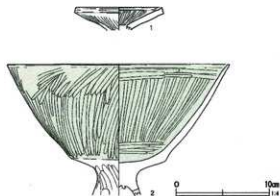
第203号住居跡 (第89図)

F16グリッドに位置する。重複する第202・204号住居跡よりも新しく、第480号溝跡・第532号土壌との新旧関係は明確ではない。

平面形態は、方形である。長軸長5.61m、短軸長5.27m、確認面からの深さ0.06~0.13mを測る。長軸の方は、N-39°-Eを指す。

主柱穴・炉・壁溝・貯蔵穴・ピットなどの施設は、検出されていない。

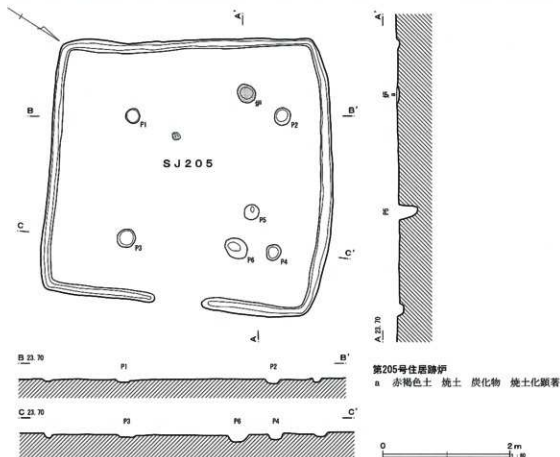
遺物は、東半部に分布している。図示したほかに、壺・甕類562.7g、高坏・器台類22.4gの図化できない微細な破片も出土している。



第90図 第203号住居跡出土遺物

第10表 第203号住居跡出土遺物観察表 (第90図)

番号	器種	口径	器高	底径	胎土	焼成	色調	残存率	備考
1	器台	(9.0)	(2.4)		BDE	A	にぶい橙	10	
2	高坏	23.6	(13.9)		ABCE	B	橙	60	No1 円孔3 内外面坏部赤彩



第91図 第205号住居跡

第205号住居跡 (第91図)

199号住居跡よりも古い。

F16・F17グリッドに位置する。重複する第

平面形態は、方形である。主軸長4.16m、幅4.53

m、確認面からの深さ0.01～0.05mを測る。主軸方位は、N-119° -Wを指す。

主柱穴は、P1・P2・P3・P4の4本である。若干、北壁側によって配置されている。平面規模は小さく、床面からの深さも浅い。

炉は、地床炉である。主柱穴P2の南西、住居北西部に位置している。南北0.32m×東西0.27mの円形に焼土化し、浅い掘形がみられる。

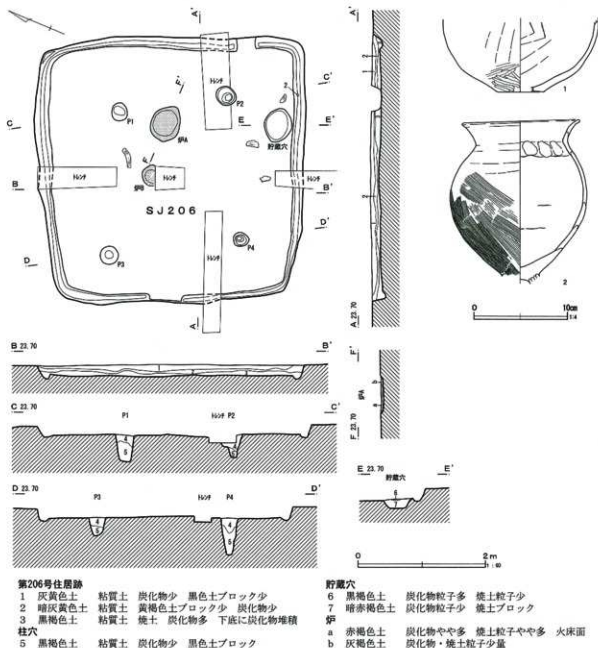
壁溝は、ほぼ全周し、東壁中央部が途切れている。

幅0.10～0.20m、床面からの深さ0.02～0.06mほどである。壁溝の途切れる東壁中央部は、炉と相対する位置にあたる。関連する諸施設は検出されていないが、住居の出入口部となる可能性が高い。

貯蔵穴は、付設されていない。

ピットは、主柱穴P4の南側にP5・P6が列んで位置している。

遺物は、壺・甕類479.1gが出土しているが、いずれも微細な破片のため図示し得ない。



第92図 第206号住居跡・出土遺物

第11表 第206号住居跡出土遺物観察表 (第92図)

番号	器種	口径	器高	底径	胎土	焼成	色調	残存率	備考
1	壺		(7.8)	(5.0)	BEJ	B	浅黄橙	10	
2	台付甕	12.2	(17.0)		AB	B	灰白	90	No29

### 第206号住居跡 (第92図)

F16・F17・G17グリッドに位置する。

平面形態は、方形である。主軸長4.17m、幅4.23m、確認面からの深さ0.13～0.18mを測る。主軸方位は、N-68° - Eを指す。

主柱穴は、P1・P2・P3・P4の4本である。若干、南西側によって配置されている。平面規模は小さいが、しっかりとした掘り込みをもつ。

2基の炉が検出され、いずれも地床炉である。炉Aは、住居中央付近の東壁側に位置している。南北0.45m×東西0.59mの不整形に焼土化している。炉Bは、住居中央付近の北壁側に位置している。径0.34mの円形に焼土化している。

壁溝は、ほぼ全周し、東壁南端付近および西壁中央付近で途切れている。幅0.08～0.24m、床面からの深さ0.01～0.06mほどである。壁溝が途切れる西壁中央部は、炉Aと相対する位置にあたる。関連する諸施設は検出されていないが、住居の出入り口部となる可能性が高い。

貯蔵穴は、南壁際に付設されている。南北0.43m×東西0.55mの平面楕円形で、床面からの深さは0.13mを測る。底面は平坦である。

ビットは、検出されていない。

遺物は、図示したほかに壺・甕類535.2gの図化できない微細な破片も出土している。

### 第207号住居跡 (第93図)

F17グリッドに位置する。

平面形態は、東西に長軸をもつ隅丸長方形である。長軸長3.14m、短軸長2.46m、確認面からの深さ0.04～0.07mを測る。長軸の方位は、N-43° - Eを指す。

主柱穴・炉・壁溝・貯蔵穴等の諸施設は、検出されていない。

遺物は、壺・甕類87.0gが出土しているが、いずれも微細な破片のため図示し得ない。

### 第208号住居跡 (第94図)

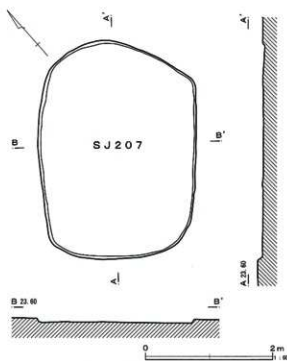
F17・F18・G17・G18グリッドに位置する。古代の第5号掘立柱建物跡、弥生時代の第Y256号住居跡と重複する。

平面形態は、南北に長軸をもつ長方形である。長軸長3.70m、短軸長3.09m、確認面からの深さ0.05～0.15mを測る。長軸の方位は、N-31.5° - Wを指す。

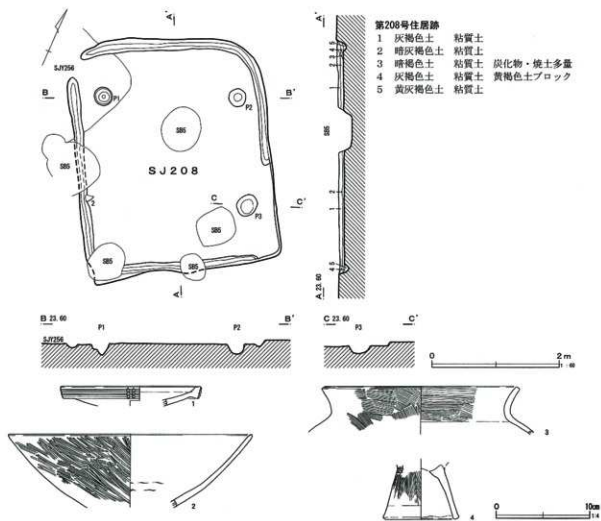
主柱穴は、P1・P2・P3の3本である。残る1本は発見されていない。いずれの主柱穴も、壁際に配置されている。

壁溝は、ほぼ全周し、北西コーナー部と南東コーナー部付近で途切れている。幅0.13～0.20m、床面からの深さ0.04～0.09mほどである。

炉・貯蔵穴は、検出されていない。炉が想定され



第93図 第207号住居跡



第94図 第208号住居跡・出土遺物

第12表 第208号住居跡出土遺物観察表 (第94図)

番号	器種	口径	器高	底径	胎土	焼成	色調	残存率	備考
1	高坏	(14.7)	(2.1)		AEI	A	橙	5	キザミ棒状浮文
2	高坏	(25.8)	(7.7)		AE	A	灰白	15	No1
3	壺	(20.4)	(5.0)		BI	A	にぶい橙	5	
4	台付壺		(5.7)	(7.4)	AI	B	橙	5	

る箇所は、第5号掘立柱建物跡柱穴によって攪乱されている。

遺物は、図示したほかに壺・甕類838.0g、高坏・器台類20.1gの図化できない微細な破片も出土している。

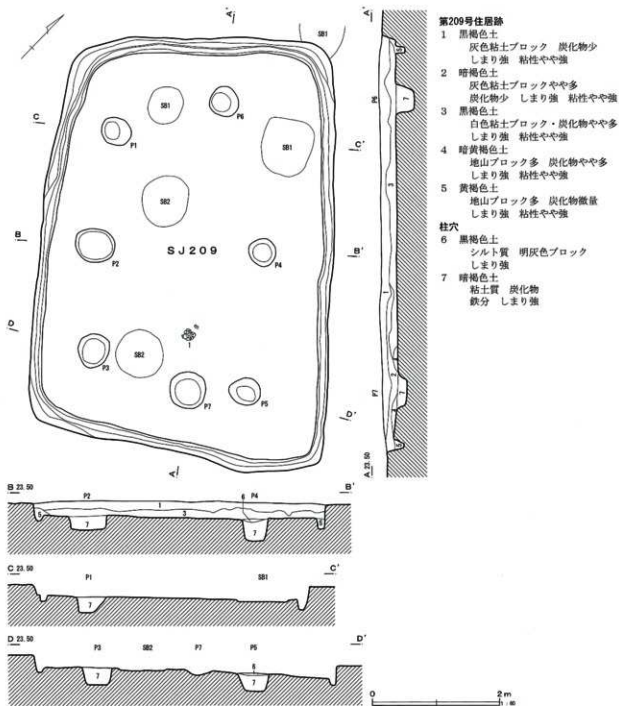
第94図1は、器台である。垂下・拡張口縁部の外面には、擬凹線文が施文され、2本一単位の棒状浮文が貼付されている。また棒状浮文には、キザミが施されている。

#### 第209号住居跡 (第95図)

F18・G18グリッドに位置する。古代の第1・2号掘立柱建物跡と重複する。

平面形態は、南北に長軸をもつ長方形である。長軸長6.50m、短軸長4.67m、確認面からの深さ0.18~0.25mを測る。長軸の方は、N-40°-Wを指す。

支柱穴8本タイプの住居である。P1・P2・P3・P4・P5・P6・P7の7本が検出されている。



第95図 第209号住居跡

北西に位置している主柱穴は、第1号掘立柱建物跡によって掘削されている。長軸方向に列ぶ主柱穴は壁に沿って柱筋が通り、棟持柱にあたるP6・P7は外側に張り出して配置されている。

炉は、検出されていない。炉が想定される位置は、第2号掘立柱建物跡によって攪乱されている。

壁溝は、全周する。幅0.11～0.25m、床面から

の深さ0.05～0.18mほどである。


貯蔵穴は、付設されていない。

遺物は、図示したほかに壺・甕類894.6g、高坏・器台類39.5gの図化できない微細な破片も出土している。

第96図1は、受け部および脚部に稜をもつ器台である。受け部には、外列5孔、内列4孔の円形ス

カシ孔が穿孔されている。脚部には、稜部を挟んで  
三角形に配置（上段1孔・下段2孔）された円形の

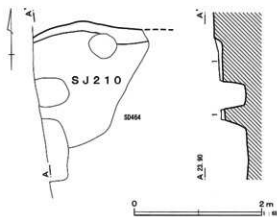
スカシ孔が3単位穿たれている。



第96図 第209号住居跡出土遺物

第13表 第209号住居跡出土遺物観察表(第96図)

番号	器種	口径	器高	底径	胎土	焼成	色調	残存率	備考
1	器台	19.3	14.0	15.9	ABGH	A	橙	90	No1 受部円孔5+4 脚部円孔3×3(三角配置×3単位)
2	器台	8.3	10.3	11.2	ABEJ	A	浅黄橙	90	円孔3
3	壺	(17.9)	( 5.9)		BDE	A	橙	5	
4	甕	(12.9)	(15.4)		ABEJ	B	橙	40	
5	甕	(15.6)	(15.6)		BDEJ多	A	にぶい褐	20	被熱により器面剝離・外面に煤附着
6	台付甕		( 7.9)	7.2	DEIJ	A	にぶい黄橙	10	外面に煤附着
7	台付甕		( 4.4)	8.2	BDE	B	にぶい黄橙	5	



第210号住居跡

1 暗茶褐色土 焼土粒子・炭化粒子 しまりやや柄

第97図 第210号住居跡

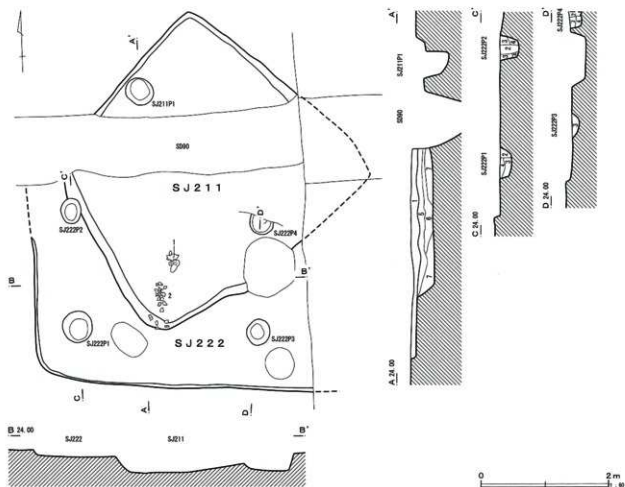
第210号住居跡(第97図)

G13グリッドに位置し、第464号溝跡と重複する。

北壁の一部が検出された住居跡で、平面形態は方形と推測される。平面規模は不明で、確認面からの深さは0.13mを測る。

主柱穴・炉・壁溝・貯蔵穴等の諸施設は、検出されていない。

遺物は出土していない。



第222号住居跡

1 黄褐色土 焼土粒子・炭化粒子 しまり良

柱穴

2 暗褐色土 柱痕 焼土粒子・炭化粒子

3 褐色土 柱断面充填 焼土粒子・地山粒子

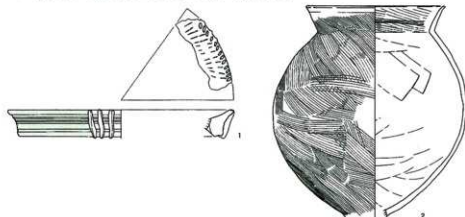
4 黄褐色土 柱断面充填 地山粒子・砂質土 酸化粒子若干

第211号住居跡

5 黄灰色土 地山粒子・砂質土 しまり良

6 暗灰褐色土 炭化物 しまり良

7 黄褐色土 砂質粒子・地山粒子



第98図 第211・222号住居跡・第211号住居跡出土遺物

第14表 第211号住居跡出土遺物観察表 (第98図)

番号	器種	口径	器高	底径	胎土	焼成	色調	残存率	備考
1	壺	(24.0)	(3.0)		ABE	A	浅黄橙	5	No4 棒状浮文 刺突文 赤彩
2	台付甕	14.4	(22.4)		BEI	B	橙	80	No3 二次的被熱による部分的な赤化



第211・222号住居跡 (第98図)

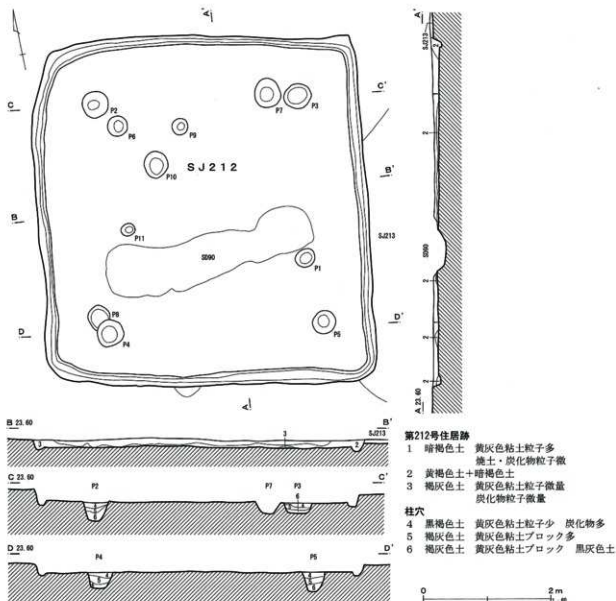
G14・H14グリッドに位置し、古代の第90号溝跡に攪乱されている。覆土の堆積状況や確認面の標高の違いから、第222号住居跡が第211・223号住居跡よりも新しい。また、第474号溝跡との新旧関係は明確ではない。

第211号住居跡は、平面形態が台形である。南北長3.73m、東西長は中心で4.23m、確認面からの深さ0.11～0.17mを測る。南北軸の方位は、N-40°-Wを指す。主柱穴・炉・壁溝・貯蔵穴は、検出されていない。北西壁中央際に位置しているP

1は、出入り口施設に関わるものと予想される。遺物は、南コーナー付近にまとまった分布がみられる。図示したほかに、壺・甕類1255.0gの図化できない微細な破片も出土している。

第98図1は、パレス壺である。垂下・拡張口縁部の外面には、擬凹線文が施文され、4本一単位と思われる棒状浮文が貼付されている。内面は風化により不明瞭ではあるが、ハケ工具・棒状工具による刺突文が施されている。

第222号住居跡は、平面形態が方形である。規模は不明であるが、一辺が4.5m以上、確認面からの



第99図 第212号住居跡

深さ0.07~0.09mほどである。南北軸の方位は、 $N-0^{\circ}-E$ を指す。主柱穴は、P1・P2・P3・P4の4本である。柱痕・柱掘形充填層の堆積状況が確認できる。炉・壁溝・貯蔵穴は、検出されていない。遺物は、壺・甕類259.0gが出土しているが、いずれも微細な破片のため図示し得ない。

#### 第212号住居跡 (第99図)

G14・G15・H15グリッドに位置する。覆土の堆積状況から、重複する第213号住居跡よりも新しい。

平面形態は、方形である。南北長5.49m、東西長5.27m、確認面からの深さ0.07~0.17mを測る。南北軸の方位は、 $N-9^{\circ}-E$ を指す。

主柱穴は、P2・P3・P4・P5の4本である。

いずれも四隅のコーナー付近に配置されている。

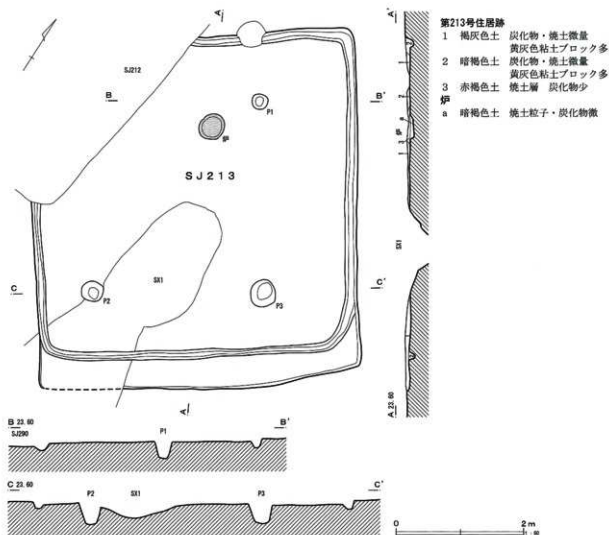
炉は、検出されていない。重複する古代の第90号溝跡によって、削平されている可能性が高い。

壁溝は、全周する。幅0.11~0.25m、床面からの深さ0.04~0.08mほどである。

貯蔵穴は、付設されていない。

ピットは、P1・P6・P7・P8・P9・P10・P11の7本である。P6・P7・P8が主柱穴P2・P3・P4に隣接していることから、住居が建て替えられた可能性もたれるが、肯定する痕跡は覆土の堆積状況や他の諸施設から発見されていない。

遺物は、壺・甕類1067.2g、高坏・器台類114.5gが出土しているが、いずれも微細な破片のため図示し得ない。



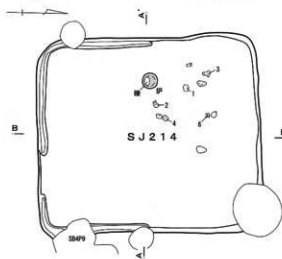
第100図 第213号住居跡

第213号住居跡 (第100図)

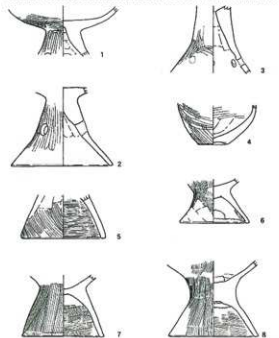
G15・H15グリッドに位置する。覆土の堆積状況から、重複する第212号住居跡よりも古い。

平面形態が方形の住居跡で、主軸方向の南壁付近が拡張されている。拡張に伴って、主軸長が5.06mから5.53mに延長され、幅は5.17mを測る。確認面からの深さは、拡張部が0.04m、ほかは0.04～0.08mほどである。主軸方位は、N-29°-Wを指す。

主柱穴は、P1・P2・P3の3本が検出されている。



B 23.70



る。残る1本は、第212号住居跡によって掘削されている。全体的に、西側によって配置されている。

炉は、地床炉である。住居中央付近の北部に位置している。南北0.41m×東西0.38mの円形に、浅い掘形がみられる。

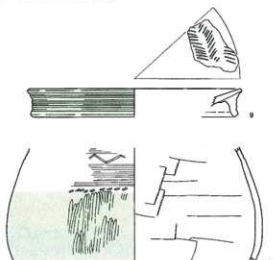
壁溝は、拡張前には全周していたが、拡張部には巡っていない。幅0.11～0.19m、床面からの深さ0.05～0.19mほどである。

貯蔵穴は、付設されていない。

遺物は出土していない。

第214号住居跡

- 1 暗褐色土 炭化物粒子多 焼土粒子・ブロック多 灰
- 2 暗褐色土 炭化物粒子 焼土粒子少 黄褐色土ブロック
- 3 暗灰褐色土 炭化物粒子微 粘性強



第101図 第214号住居跡・出土遺物

### 第214号住居跡 (第101図)

G16グリッドに位置する。

平面形態は、南北に長軸をもつ長方形である。主軸長3.08m、幅3.55m、確認面からの深さ0.04～0.12mを測る。主軸方位は、N-93°-Wを指す。

炉は、地床炉である。西壁側に位置している。東西0.26mの円形に浅い掘形がみられ、南半部からは礫が検出されている。

壁溝は、南半部に巡り、南壁中央付近は途切れている。幅0.10～0.15m、床面からの深さ0.03～0.04mほどである。

主柱穴・貯蔵穴は、検出されていない。

遺物は、炉の北側の北西部にまとまった分布がみられる。図示したほかに、壺・甕類3852.8g、高坏・器台類468.7gの図化できない微細な破片も出土している。

第101図9・10は、バレス壺である。9は垂下・拡張口縁部の外面に擬凹線文が施文され、内面にはハケ工具による刺突文が鋸歯状に3段施されている。10は、外面上半部に横線文・ハケ工具の刺突による鋸歯文・横線文・ハケ工具角によると思われる刺突文が施文されている。また、鋸歯文および下半の無文部には赤彩が施されている。

第15表 第214号住居跡出土遺物観察表 (第101図)

番号	器種	口径	器高	底径	胎土	焼成	色調	残存率	備考
1	高坏		(5.2)		ADEJ	A	にぶい橙	20	No3 円孔3
2	高坏		(8.2)	10.7	ABCD	B	橙	45	No7 円孔3
3	器台		(7.0)		ABE	B	橙	40	No1 円孔6(2×3?)
4	小型鉢		(4.3)	3.0	ABE	A	にぶい橙	60	No6 焼成前に台付壺台を鉢に変更
5	台付壺		(4.6)	(9.0)	AEI	B	にぶい橙	5	
6	台付壺		(4.7)	7.4	ADE	B	にぶい橙	10	No5 内面に部分的な粘土付着
7	台付壺		(6.5)	8.6	C	B	橙	10	
8	台付壺		(8.0)	(9.6)	AEJ	B	橙	10	
9	壺	(22.3)	(3.0)		DGH	A	明赤褐	5	外面赤彩 鋸歯状刺突文3段
10	壺		(12.3)		ADE	A	にぶい黄橙	5	鋸歯文・無文部に赤彩

### 第215号住居跡 (第102図)

G18グリッドに位置する。

平面形態は、台形である。主軸長5.41m、幅3.60～5.17m、確認面からの深さ0.22～0.25mを測る。主軸方位は、N-35°-Wを指す。覆土は自然堆積で、壁際から埋没した状況が看取できる。

主柱穴は、P1・P2・P3・P4の4本である。いずれも、四隅のコーナー付近に配置されている。P3・P4では、柱材の根本を埋め込んだ掘り込みが確認できる。

炉は2基が検出され、いずれも地床炉である。炉Aは、住居中央部に位置している。南北0.58m、東西0.46mの倒卵形に焼土化し、浅い掘形がみられる。炉Bは、炉Aの北側に位置している。南北0.37m×東西0.15mの不整形に、焼土化している。

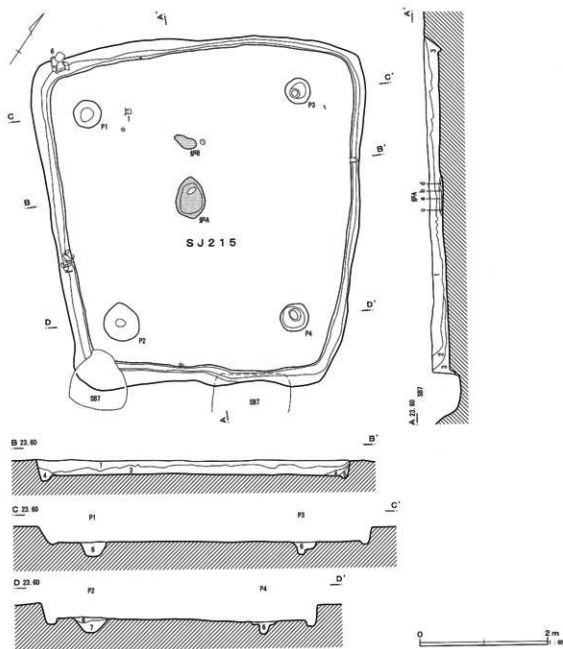
壁溝は、全周する。幅0.10～0.29m、床面からの深さ0.03～0.10mほどである。

貯蔵穴は、付設されていない。

遺物は、主に西壁～北西コーナー付近にかけて、

第16表 第215号住居跡出土遺物観察表 (第103図)

番号	器種	口径	器高	底径	胎土	焼成	色調	残存率	備考
1	高坏		(10.4)	(11.0)	DJ	A	灰白	50	No3 外面赤彩痕
2	壺	(17.0)	(5.8)		ADE	A	にぶい黄橙	5	
3	台付壺		(9.1)		E	B	褐	20	器面部分剥離
4	台付壺		(5.0)	8.6	DE	A	灰黄褐	10	
5	壺	17.6	(18.1)		E	B	浅黄橙	35	二次的被熱による剥離 外面煤付着
6	平底壺	(16.6)	21.3	6.9	AEG	A	橙	65	No1 外面胴部中位に黒炭・外面に煤付着



第215号住居跡

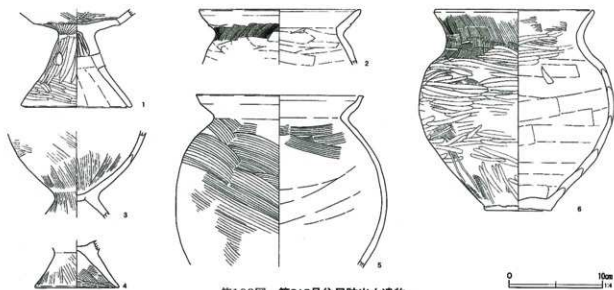
- |    |      |      |         |         |
|----|------|------|---------|---------|
| 1  | 灰白色土 | シルト質 | 灰黄色ブロック | しまり弱    |
| 2  | 黒褐色土 | シルト質 | 灰黄色ブロック | 炭化物多    |
| 3  | 灰色土  | シルト質 | 炭化物     | 鉄分      |
| 4  | 灰色土  | シルト質 | 炭化物少量   | しまり強    |
| 5  | 暗褐色土 | シルト質 | 灰黄色ブロック | しまり強    |
| 柱穴 |      |      |         |         |
| 6  | 黒褐色土 | 粘土質  | 炭化物微量   | 鉄分多     |
| 7  | 灰褐色土 | 粘土質  | 炭化物微量   | 黒褐色ブロック |

伊

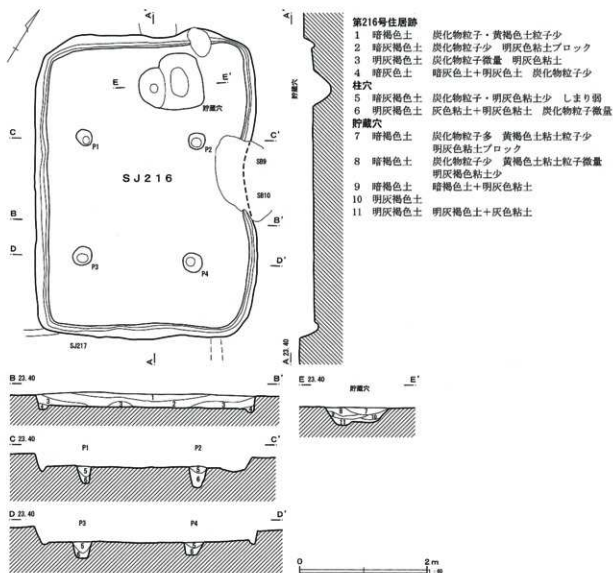
- |   |       |                     |
|---|-------|---------------------|
| a | 赤褐色土  | 焼土層                 |
| b | 暗赤褐色土 | 焼土ブロック・粒子多量         |
| c | 黄褐色土  | 炭化物粒子多量 黄褐色土粘土ブロック多 |
| d | 未註記   | 焼土・炭化物少             |

第102図 第215号住居跡

まとまった分布がみられる。図示したほかに、壺・ 微細な破片も出土している。  
 甕類2894.2g、高坏・器台類32.6gの図化できない



第103図 第215号住居跡出土遺物



第216号住居跡

- |            |       |                    |
|------------|-------|--------------------|
| 1          | 暗褐色土  | 炭化物粒子・黄褐色土粒子少      |
| 2          | 暗灰褐色土 | 炭化物粒子少 明灰色粘土ブロック   |
| 3          | 明灰褐色土 | 炭化物粒子微量 明灰色粘土      |
| 4          | 暗灰色土  | 暗灰色土+明灰色土 炭化物粒子少   |
| <b>柱穴</b>  |       |                    |
| 5          | 暗灰褐色土 | 炭化物粒子・明灰色粘土少 しまり弱  |
| 6          | 明灰褐色土 | 灰色粘土+明灰色粘土 炭化物粒子微量 |
| <b>貯蔵穴</b> |       |                    |
| 7          | 暗褐色土  | 炭化物粒子多 黄褐色土粘土粒子少   |
| 8          | 暗褐色土  | 明灰色粘土ブロック          |
| 9          | 暗褐色土  | 炭化物粒子少 黄褐色土粘土粒子微量  |
| 10         | 明灰褐色土 | 明灰褐色粘土少            |
| 11         | 明灰褐色土 | 暗褐色土+明灰色粘土         |
| 12         | 明灰褐色土 | 明灰褐色土+灰色粘土         |

第104図 第216号住居跡

### 第216号住居跡 (第104図)

G18・G19グリッドに位置する。覆土の堆積状況から、重複する第217号住居跡よりも新しい。

平面形態は、南北に長軸をもつ長方形である。長軸長4.78m、短軸長3.50m、確認面からの深さ0.13~0.24mを測る。長軸の方位は、N-32°-Wを指す。覆土は自然堆積で、壁際から埋没した状況が看取できる。

主柱穴は、P1・P2・P3・P4の4本である。全体的に南側によって、配置されている。平面規模

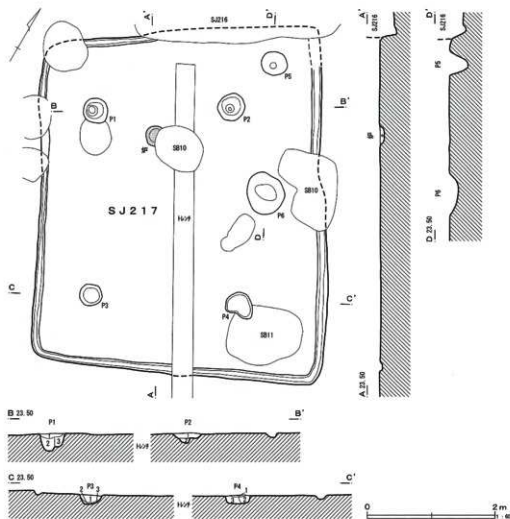
に比べ、しっかりとした深さの掘り込みをもつ。

炉は、検出されていない。

壁溝は、全周する。幅0.08~0.24m、床面からの深さ0.04~0.08mほどである。

貯蔵穴は、北壁際に付設されている。南北0.88m×東西0.60~1.02mの平面鉤形で、床面からの深さは0.23~0.28mを測る。

遺物は、壺・甕類216.4gが出土しているが、いずれも微細な破片のため図示し得ない。



### 第217号住居跡

#### 柱穴

- 1 黒褐色 柱抜取痕 炭化物粒子多 暗灰色粘土ブロック
- 2 灰褐色 柱痕 炭化物粒子少 明灰色粘土ブロック
- 3 灰褐色 柱断面充填 炭化物粒子微量 灰色粘土多

#### 炉

- a 暗褐色 焼土ブロック少 炭化物ブロック少 焼土化弱

第105図 第217号住居跡・出土遺物

### 第217号住居跡 (第105図)

G19・H19グリッドに位置し、ほぼ床面が露呈した状態で確認されている。覆土の堆積状況から、重複する第216号住居跡よりも古い。また、遺構確認面の高さの違いから、第218号住居跡よりも新しい。

平面形態は、南北に長軸をもつ長方形である。主軸長5.23m、幅4.58mを測る。主軸方位は、N-29°-Wを指す。

主柱穴は、P1・P2・P3・P4の4本である。全体的に、西壁によって配置されている。覆土の堆積状況には、上層の柱抜取痕の埋没層と、下層の柱痕・柱掘形充填層が確認できる。

炉は、地床炉である。住居中央付近の北壁側に位置している。径0.33mの円形に焼土化し、浅い掘形がみられる。

壁溝は、全周する。幅0.09~0.14m、床面からの深さ0.02~0.04mほどである。

貯蔵穴は、付設されていない。

ピットは、2本である。P5が北東コーナー部、P6が東壁中央付近に位置している。

遺物は、図示したほかに壺・甕類164.8gの図化できない微細な破片も出土している。

### 第218号住居跡 (第106図)

G19・H19グリッドに位置する。遺構確認面の高さの違いから、重複する第217・234号住居跡よりも古い。

平面形態は、方形である。主軸長4.90m、幅4.65m、確認面からの深さ0.05~0.20mを測る。主軸方位は、N-37°-Wを指す。

主柱穴は、P1・P2・P3・P4の4本である。北辺のP1-P2の間隔に対し、南辺のP3-P4の間隔が広い台形に配置されている。

炉は、地床炉である。住居中央付近のやや北側に位置している。南北0.48m×東西0.49mの不整形に焼土化している。

壁溝は、東壁中央部のみで検出されている。幅0.11~0.12m、床面からの深さ0.04mほどである。

貯蔵穴は、主柱穴P1南方の西壁際に付設されている。南北0.46m×東西0.39mの平面方形で、床面からの深さ0.30mを測る。

遺物は、貯蔵穴~北西コーナー付近にまとまった分布がみられる。図示したほかに、壺・甕類758.0g、高坏・器台類158.5gの図化できない微細な破片も出土している。

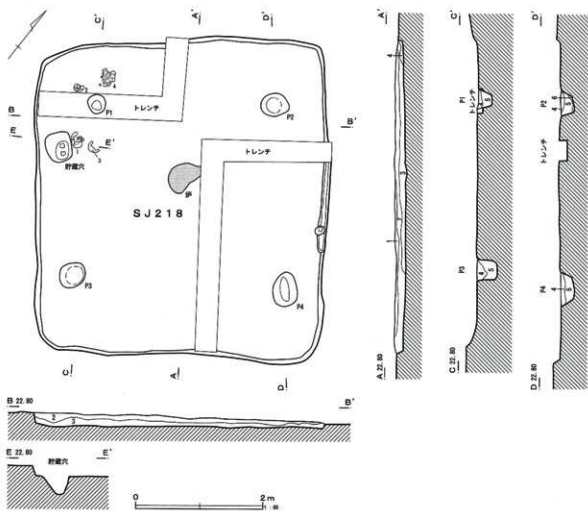
第17表 第217号住居跡出土遺物観察表 (第105図)

番号	器種	口径	器高	底径	胎土	焼成	色調	残存率	備考
1	高坏		(3.2)	(12.4)	BG	B	にぶい黄橙	5	

第18表 第218号住居跡出土遺物観察表 (第106図)

番号	器種	口径	器高	底径	胎土	焼成	色調	残存率	備考
1	高坏	21.0	(7.2)		EGJ	B	にぶい黄橙	65	No2
2	高坏		(7.3)	13.0	AE	A	にぶい黄橙	55	No5 円孔3
3	高坏		(3.0)	17.6	ADE	B	橙	20	No1 円孔3×3(三角配置×3単位)
4	甕	(15.3)	20.8	(5.7)	AC	B	橙	60	No6



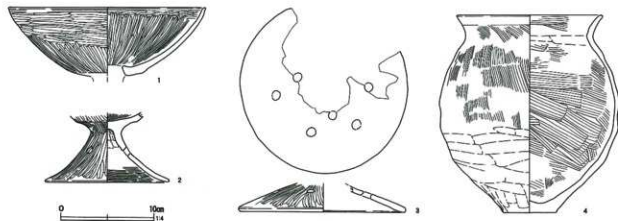


第218号住居跡

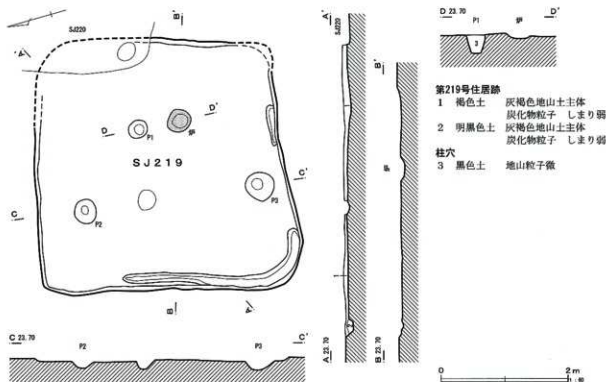
- |   |      |  |
|---|------|--|
| 1 | 黄灰色土 | 洪水砂 細砂・黄灰色砂ブロック主体<br>炭化物粒子少                  |
| 2 | 灰色土  | 洪水砂 シルト質細砂<br>黄灰色砂ブロック・灰色細砂ブロック多<br>炭化物ブロック少 |
| 3 | 暗灰色土 | シルト質細砂 灰色シルトブロック多<br>炭化物ブロック多                |

柱穴

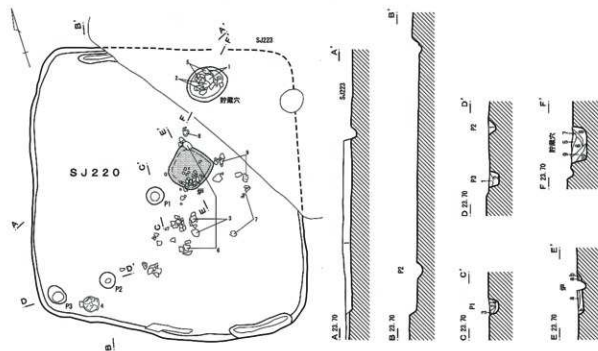
- |   |       |                                    |
|---|-------|------------------------------------|
| 4 | 暗黄灰色土 | シルト質細砂 白色風化露少<br>灰色シルトブロック多 炭化物粒子少 |
| 5 | 暗灰色土  | シルト質細砂 灰色シルトブロック多<br>炭化物ブロック少      |
| 6 | 黒灰色土  | 炭化物層                               |



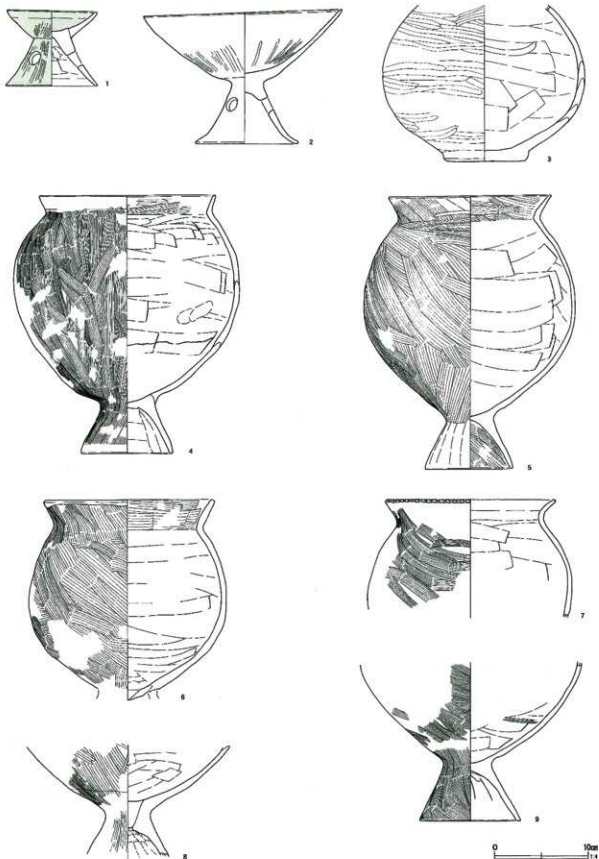
第106図 第218号住居跡・出土遺物



第107図 第219号住居跡



第108図 第220号住居跡



第109图 第220号住居跡出土遺物

### 第219号住居跡 (第107図)

H13・H14グリッドに位置する。重複する第220号住居跡よりも古い。

平面形態は、台形である。主軸長3.95m、幅3.11~3.97m、確認面からの深さ0.02~0.10mを測る。主軸方位は、N-105° - Eを指す。

炉は、地床炉である。住居中央付近のやや南東部に位置している。南北0.39m×東西0.35mの円形に焼土化し、浅い掘形がみられる。

壁溝は、南壁中央部および南西コーナー部から西壁中央付近にかけて巡っている。幅0.10~0.29m、床面からの深さ0.02mほどである。

主柱穴は、判断できない。検出されたP1・P2・P3の3本のピットのうち、P2・P3が候補といえる。

貯蔵穴は、付設されていない。

遺物は、壺・甕類180.9g、高坏・器台類23.5gが出土しているが、いずれも微細な破片のため図示し得ない。

### 第220号住居跡 (第108図)

H14グリッドに位置する。重複する第223号住居跡よりも古く、第219号住居跡よりも新しい。

平面形態は、方形である。主軸長4.56m、幅4.16m、確認面からの深さ0.08~0.11mを測る。主軸方位は、N-18° - Eを指す。

炉は、地床炉である。住居中央付近の北東側に位置している。南北0.62m×東西0.60mの方形に焼

土化し、浅い掘形がみられる。

壁溝は、北壁北西コーナー付近と相対する南壁南東コーナー付近のみに検出されている。幅0.13~0.21m、床面からの深さ0.06mほどである。

ピットは、P1・P2・P3の3本である。主柱穴は、断定できない。

貯蔵穴は、北壁際やや東よりに付設されている。南北0.52m、東西0.67mの平面楕円形で、床面からの深さ0.25mを測る。

遺物は、主に貯蔵穴が位置している北東コーナーから炉を経由して南西コーナーに至る対角線に分布している。図示したほかに、壺・甕類1187.7gの図化できない微細な破片も出土している。

### 第221号住居跡 (第110図)

H14・I14グリッドに位置する。カマドが付設された時期の住居跡で、重複する第97号住居跡よりも古い。

カマド周辺部および主柱穴のみが検出されている。平面方形と推定されるが、規模は不明である。カマドの主軸方位は、N-36° - Wを指す。

主柱穴は、P1・P2・P3・P4の4本である。カマド側が広く、これに対応する側が狭い台形に配置されている。深さは東側のP2・P4が深いのに対し、西側のP1・P3は浅い。

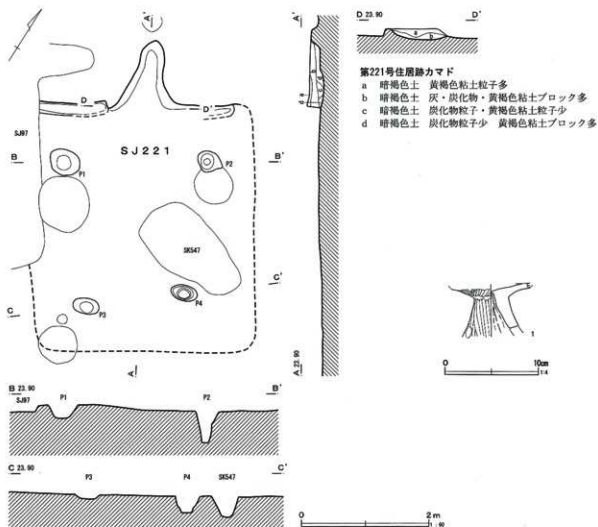
カマドは、北壁に位置している。主軸長1.08m、焚口付近の幅0.95mである。地山を掘り残した西側の袖が、わずかに残存している。火床面は凹面を

第19表 第220号住居跡出土遺物観察表 (第109図)

番号	器種	口径	器高	底径	胎土	焼成	色調	残存率	備考
1	高坏	9.4	8.1	9.5	ADE	C	にぶい黄橙	95	貯蔵穴No5-6 円孔3 内外面赤彩
2	高坏	21.0	14.1	10.7	ABDE	B	橙	90	貯蔵穴No5-7 円孔3
3	壺		(16.5)	8.4	ABC	B	浅黄橙	40	No9-15
4	台付甕	(18.6)	27.1	9.7	ADE	B	にぶい橙	70	No1
5	台付甕	17.1	28.7	9.1	ABDE	A	灰白	95	No6-貯蔵穴 外面に煤附着痕
6	台付甕	17.6	(21.0)		AE	B	にぶい橙	75	No3-4-5-6-7-8-15
7	甕	17.7	12.4		BDGH	B	にぶい黄橙	30	No11-12
8	台付甕		(11.7)		B	B	にぶい黄橙	20	No16 外面胴部に煤附着
9	台付甕		(16.7)	10.6	BDGH	B	にぶい黄橙	35	No12-13-14

第20表 第221号住居跡出土遺物観察表 (第110図)

番号	器種	口径	器高	底径	胎土	焼成	色調	残存率	備考
1	高坏		(5.5)		BDEJ	A	にぶい黄橙	25	No3 円孔3



第110図 第221号住居跡・出土遺物

呈して煙道部へ至り、煙道部では水平を保ち、端部壁は外傾気味に立ち上がる。

壁溝は、カマドの両脇に検出されている。幅0.20m、床面からの深さ0.07~0.08mほどである。

遺物は、微細な土師器片26.6gのほかに、古墳時代前期土器片・弥生土器片が混入しているが、いずれも図示できない。

#### 第223号住居跡（第111図）

G14・H14グリッドに位置する。遺構確認面の標高の違いから、重複する第211・222号住居跡よりも古い。また覆土の堆積状況から、第220号住居跡よりも新しい。

平面形態は、方形である。主軸長5.20m、幅5.41m、確認面からの深さ0.07~0.18mを測る。主軸方位は、N-38°-Wを指す。

主柱穴は、P1・P2・P3・P4の4本である。いずれも平面規模が小さく、床面からの深さも浅い。

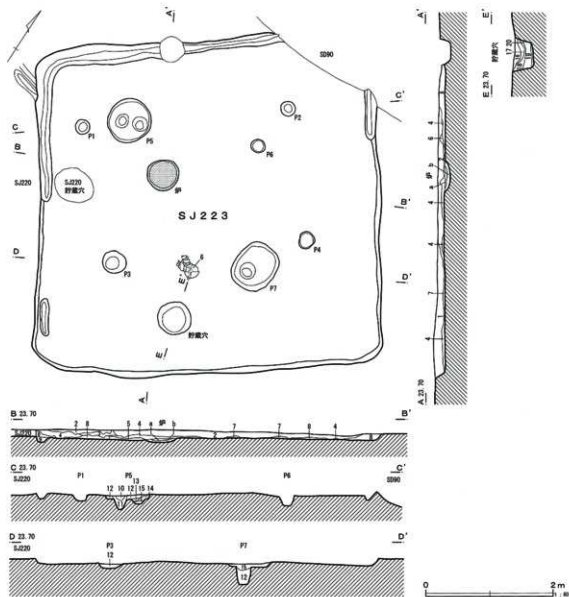
炉は、地床炉である。住居中央付近の北西部に位置している。南北0.47m×東西0.49mの円形に焼土化し、浅い掘形がみられる。

壁溝は、西壁南西コーナー付近に一部と西壁北半~北壁~東壁北半に巡っている。幅0.12~0.31m、床面からの深さ0.02~0.07mほどである。

貯蔵穴は、南壁際のやや西よりに付設されている。南北0.52m×東西0.54mの平面円形で、床面からの深さ0.32mを測る。

ピットは、P5・P6・P7の3本が検出されている。

遺物は、貯蔵穴の北側にまとまった分布がみられ



第223号住居跡

- |   |       |            |        |
|---|-------|------------|--------|
| 1 | 灰褐色土  | 灰褐色地山土主体   | 炭化物微   |
| 2 | 灰褐色土  | 炭化物粒子微     |        |
| 3 | 明黒褐色土 | 炭化物粒子微     |        |
| 4 | 黒色土   | 炭化物多 焼土粒子多 |        |
| 5 | 明黒褐色土 | 焼土ブロック微    |        |
| 6 | 灰褐色土  | 灰褐色地山土主体   |        |
| 7 | 灰褐色土  |            |        |
| 8 | 灰褐色土  | 灰褐色地山土主体   | 炭化物微   |
| 9 | 灰褐色土  | 灰褐色地山土主体   | 炭化物粒子多 |
| 跡 |       |            |        |
| a | 赤褐色土  | 火床面        |        |
| b | 暗褐色土  | 扇形         | 炭化物粒子少 |

柱穴

- |    |       |        |          |
|----|-------|--------|----------|
| 10 | 灰色土   | 地山土微   |          |
| 11 | 明黒色土  | 炭化物粒子微 | 粘性強      |
| 12 | 明茶褐色土 | 地山土主体  | 炭化物粒子微   |
| 13 | 灰褐色土  | 地山土主体  |          |
| 14 | 明黒色土  | 炭化物多   |          |
| 15 | 灰褐色土  | 地山土主体  | 黒色土ブロック微 |


貯蔵穴

- |    |      |           |
|----|------|-----------|
| 16 | 黒褐色土 | 炭化物・灰     |
| 17 | 暗褐色土 | 灰褐色土      |
| 18 | 褐色土  | 灰褐色土・黒色土  |
| 19 | 褐色土  | 炭化物粒子・黒色土 |
| 20 | 褐色土  | 砂質土少量     |

第111図 第223号住居跡

る。図示したほかに、壺・甕類953.9g、高坏・器台類88.2gの固化できない微細な破片も出土している。

第112図1は、器台受け部の破片である。口縁部には、三角形のスカシ孔が4孔穿たれているものと推定される。



第112図 第223号住居跡出土遺物

第21表 第223号住居跡出土遺物観察表 (第112図)

番号	器種	口径	器高	底径	胎土	焼成	色調	残存率	備考
1	器台		(4.2)		ADE	A	にぶい黄橙	5	受部側面に三角孔(4)
2	器台		(8.5)	(11.6)	BCD	B	橙	20	円孔3
3	小型壺		(9.1)		ABE	B	にぶい黄橙	20	外面風化
4	甕	15.3	(11.5)		ABD	B	にぶい橙	30	
5	台付甕		(17.6)	8.3	ABD	B	にぶい橙	40	
6	台付甕		(23.6)		ABE	B	にぶい黄橙	40	No1

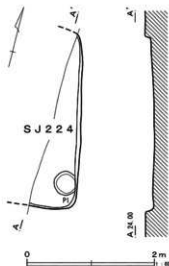
第224号住居跡 (第113図)

H14グリッドに位置する。

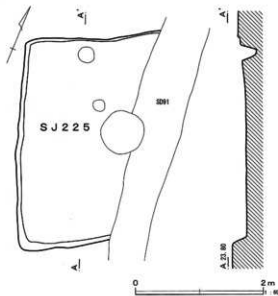
平面方形の住居跡で、南東コーナー付近のみが検出されている。平面規模は不明である。確認面か

らの深さが0.10~0.11m、東壁の方位は、N-12°-Wを指す。

主柱穴・炉・壁溝・貯蔵穴は、検出されていない。



第113図 第224号住居跡



第114図 第225号住居跡

ピットは、P1が南東コーナー部にみられる。

遺物は出土していない。

### 第225号住居跡 (第114図)

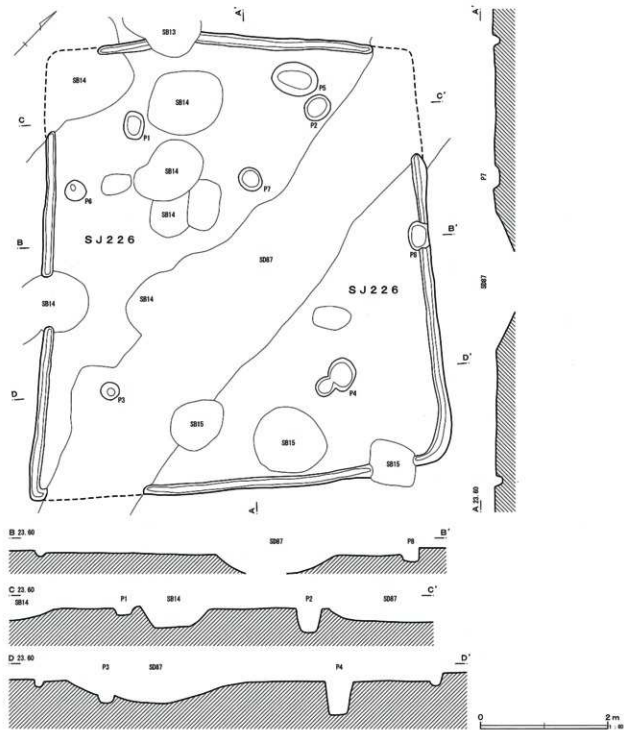
H15・I15グリッドに位置する。東半部が、重複する第91号溝跡によって攪乱されている。

平面形態は、方形である。南北長3.28mを測る。

南北軸の方位は、 $N-22^{\circ}-W$ を指す。確認面からの深さは0.04~0.24mを測り、床面は北から南へ傾斜する。

支柱穴・炉・壁溝・貯蔵穴・ピット等の諸施設は、検出されていない。

遺物は出土していない。



第115図 第226号住居跡



### 第226号住居跡 (第115図)

G16・H15・H16グリッドに位置する。古代の掘立柱建物跡・溝跡による攪乱が著しい。

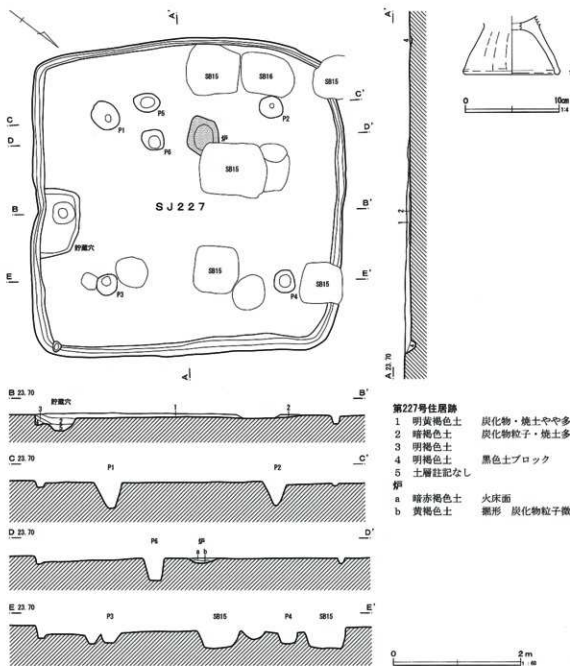
平面形態は、南北に長軸をもつ長方形である。長軸長7.15m、短軸長6.18m、確認面からの深さ0.02~0.13mを測る。長軸の方位は、N-46°-Wを指す。

主柱穴は、P1・P2・P3・P4の4本である。

平面規模に格差はないが、深さはP1・P3が浅く、P2・P4が深い。

炬は、検出されていない。位置的には、床面からの深さ0.04mほどのP7が炬の可能性はあるが、焼土・灰・炭化物等は検出されていない。

壁溝は、古代の遺構に攪乱された箇所以外は全周する。幅0.14~0.25m、床面からの深さ0.06~0.09mほどである。



第116図 第227号住居跡・出土遺物

ピットは、P5・P6・P8の3本である。P6・P8は相対する壁際に位置し、棟持柱的な機能も想像される。

貯蔵穴は、付設されていない。

遺物は、壺・甕類543.7g、高坏・器台類40.5gが出土しているが、いずれも微細な破片のため図示し得ない。

#### 第227号住居跡 (第116図)

H16・H17・I16グリッドに位置する。古代の第15・16号掘立柱建物跡と重複する。

平面形態は、方形である。主軸長5.02m、幅5.02m、確認面からの深さ0.01～0.12mを測る。主軸方位は、N-138°-Wを指す。

主柱穴は、P1・P2・P3・P4の4本である。いずれも上端の平面規模に対して、底面が狭い。

炉は、地床炉である。主柱穴西列のP1とP2の中間付近に位置している。南北0.54m×東西0.61mの方形に焼土化し、浅い掘形をもつ。

壁溝は、全周する。幅0.10～0.25m、床面からの深さ0.06～0.10mほどである。

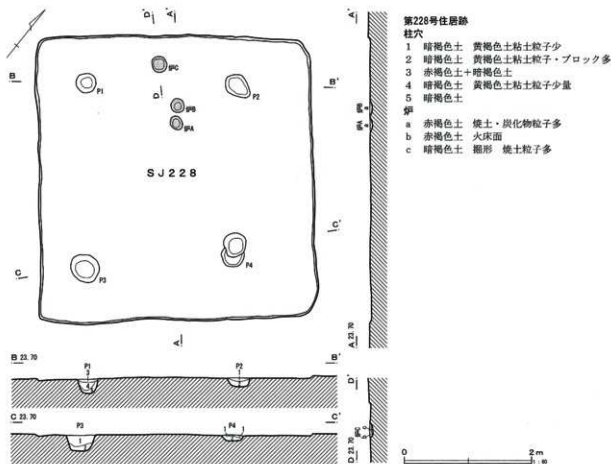
貯蔵穴は、南壁際に付設されている。南北0.53m×東西1.06mの平面長方形で、西半部にピット状の浅い掘り込みがみられる。床面からの深さ0.20mを測る。

ピットは、P5・P6の2本である。主柱穴P1の北側に列んで配置されている。

遺物は、図示したほかに、壺・甕類290.1g、高坏・器台類8.2gの図化できない微細な破片も出土している。

第22表 第227号住居跡出土遺物観察表 (第116図)

番号	器 種	口径	器高	底径	胎土	焼成	色 調	残存率	備 考
1	台付甕		(6.2)	(10.0)	AE	B	橙	5	器面風化・調整痕不明瞭



第117図 第228号住居跡

第228号住居跡 (第117図)

G17・H16・H17グリッドに位置する。重複する第550・551号土壌との新旧関係は明確ではない。

平面形態は、方形である。主軸長4.49m、幅4.37mを測る。主軸方位は、N-40° -Wを指す。床面がほぼ露呈した状態で確認されている。

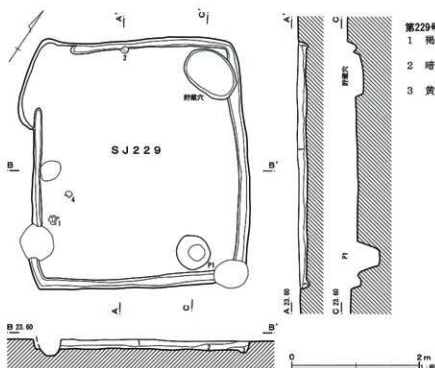
主柱穴は、P1・P2・P3・P4の4本である。

炉は、北西壁側に3基が並んで検出されている。いずれも地床炉である。3基の炉の時間的な先後関係を、検証することはできない。炉Aは、住居中央

付近の西よりに位置している。径0.21mの円形に焼土化している。炉Bは、炉Aの西側に隣接する。径0.21mの円形に焼土化している。炉Cは、西壁際に位置している。径0.26mの円形に焼土化し、浅い掘形をもつ。

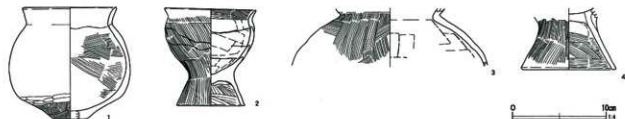
壁溝・貯蔵穴は、検出されていない。

遺物は、壺・甕類374.9g、高坏・器台類19.6gが出土しているが、いずれも微細な破片のため図示し得ない。



第229号住居跡

- 1 褐色土 焼土粒子・ブロック  
炭化粒子
- 2 暗褐色土 焼土粒子・炭化粒子  
焼土ブロック微
- 3 黄褐色土 炭化粒子微  
黄褐色土ブロック多



第118図 第229号住居跡・出土遺物

第23表 第229号住居跡出土遺物観察表 (第118図)

番号	器種	口径	器高	底径	胎土	焼成	色調	残存率	備考
1	小型甕	(9.8)	11.8	(3.7)	ABD	B	にぶい橙	45	No3
2	小型台付甕	9.6	10.3	7.2	AB多G	B	にぶい黄橙	90	No1
3	甕	(6.1)			BE	B	にぶい褐	10	
4	台付甕	(6.4)	9.7		B多EI	B	橙	10	No2

### 第229号住居跡 (第118図)

H17グリッドに位置する。

平面形態は、南北に長軸をもつ長方形である。長軸長3.89m、短軸長3.38m、確認面からの深さ0.13~0.15mを測る。長軸の方位は、N-37°-Wを指す。

主柱穴・炉は、検出されていない。

壁溝は、北西コーナー部付近を除き全周する。幅0.10~0.19m、床面からの深さ0.02~0.05mほどである。

貯蔵穴は、北東コーナー部の東壁際に付設されている。南北0.64m×東西0.88mの平面楕円形で、床面からの深さ0.12mを測る。底面は緩やかな凹面を呈し、壁は直立気味に外傾する。

ピットは、南東コーナー付近にP1が検出されている。

遺物は、西壁南半部にまとまって分布している。図示したほかに、壺・甕類237.1gの図化できない

微細な破片も出土している。

### 第230号住居跡 (第120図)

G17・H17グリッドに位置する。

平面方形の住居跡で、重複する第231号住居跡に大半を削平されている。一辺3.90m、確認面からの深さ0.05~0.07mを測る。検出された北西辺の方位は、N-54°-Eを指す。

主柱穴・炉・貯蔵穴は、検出されていない。

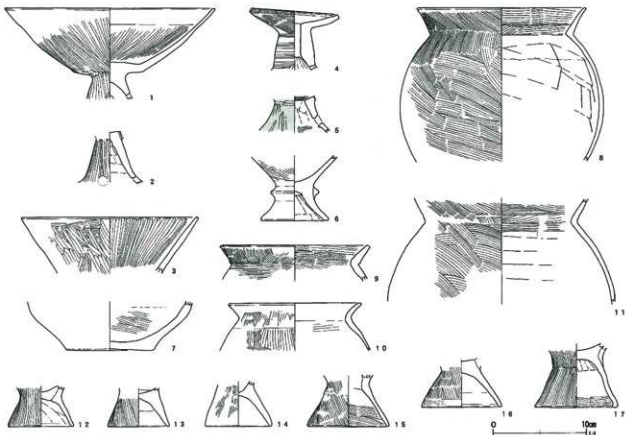
壁溝は、検出部で全周する。幅0.18~0.21m、床面からの深さ0.04~0.07mほどである。

遺物は、壺・甕類182.4g、高坏・器台類49.5gが出土しているが、いずれも微細な破片のため図示し得ない。

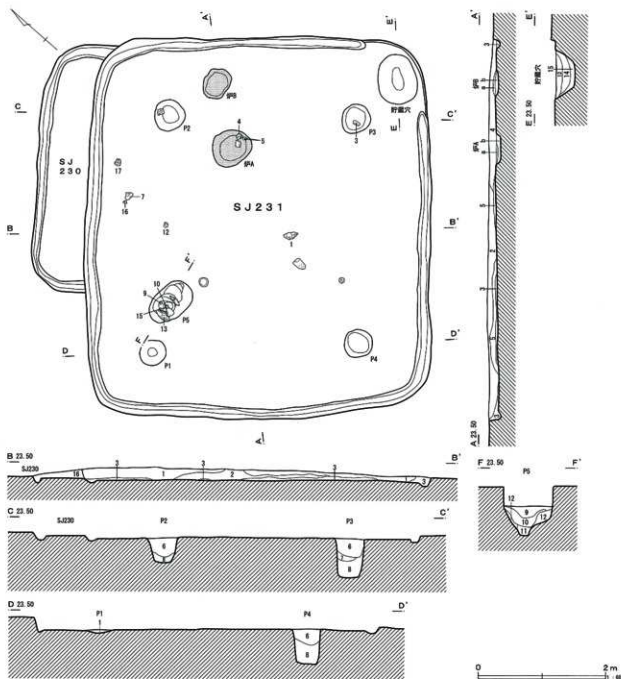
### 第231号住居跡 (第120図)

H17・H18グリッドに位置する。覆土の堆積状況から、重複する第230号住居跡よりも新しい。

平面形態は、方形である。主軸長5.98m、幅5.50m、確認面からの深さ0.03~0.16mを測る。主軸



第119図 第231号住居跡出土遺物



**第231号住居跡**

- |        |           |
|--------|-----------|
| 1 褐色土  | 焼土・炭化物    |
| 2 暗褐色土 | 焼土・炭化物ややど |
| 3 明褐色土 | 砂質土       |
| 4 黒褐色土 | 焼土・炭化物粒子多 |
| 5 褐色土  | 焼土粒子少量    |
- 柱穴**
- |          |                       |
|----------|-----------------------|
| 6 暗褐色土   | 黄褐色土ブロック・炭化物          |
| 7 黒褐色土   | 炭化物多量                 |
| 8 褐色土    | 黄褐色土ブロック 炭化物微量        |
| 9 黒褐色土   | 柱抜き痕 灰・炭化物            |
| 10 暗灰褐色土 | 柱抜き痕 炭化物粒子多 明灰色粘土ブロック |
| 11 暗灰色土  | 炭化物粒子・明灰色粘土粒子少        |
| 12 灰褐色土  | 炭化物粒子微 明灰色粘土粒子多       |

**貯蔵穴**

- |         |                |
|---------|----------------|
| 13 暗褐色土 | 炭化物・焼土粒子       |
| 14 褐色土  | 黄褐色土ブロック多 炭化物微 |
| 15 暗褐色土 | 炭化物少           |
- 炉**
- |         |           |
|---------|-----------|
| a 赤褐色土  | 火床面       |
| b 黄灰褐色土 | 椀形 炭化物粒子少 |
- 第230号住居跡**
- |          |                  |
|----------|------------------|
| 16 暗灰褐色土 | 炭化物粒子少 暗灰色粘土ブロック |
|----------|------------------|

第120図 第230・231号住居跡

方位は、N-50° - Eを指す。

主柱穴は、P1・P2・P3・P4の4本である。全体的に、南西壁によって配置されている。いずれも平面規模に遜色は無いが、P1のみが他の主柱穴に比べてきわめて浅い。

2基検出された地床炉は、北東壁側に列んで位置している。住居中央側の炉Aは、南北0.57m×東西径0.63mの楕円形に焼土化し、浅い掘形をもつ。北東壁側の炉Bは、南北0.44m×東西0.46mの不整形に焼土化し、浅い掘形をもつ。

壁溝は、東コーナー部を除き全周する。幅0.13～0.26m、床面からの深さ0.03～0.04mほどである。

貯蔵穴は、壁溝が途切れた東コーナー部に付設されている。長径0.78m、短径0.62mの平面楕円形で、床面からの深さ0.31mを測る。

ピットは、P5の1本のみである。主柱穴P1の東側に列んで配置されている。

遺物は、P5および北西壁中央付近にまとまって分布している。図示したほかに、壺・甕類5566.5g、高坏・器台類506.5gの図化できない微細な破片も出土している。

第119図は、括れ部に突帯が巡る脚部付近の破片である。外面に赤彩が施されていることから、高坏と推定される。

第24表 第231号住居跡出土遺物観察表 (第119図)

番号	器種	口径	器高	底径	胎土	焼成	色調	残存率	備考
1	高坏	(22.0)	(9.5)		ABDE	B	橙	50	No8 円孔4
2	高坏		(5.2)		AE	A	にぶい橙	15	No15 円孔3
3	高坏	(18.5)	(6.0)		ADE	A	橙	10	No17
4	器台	9.2	(6.4)		ABE	A	橙	80	No5 円孔4 脚部カキム状横線文
5	器台		(3.9)		AC	A	にぶい赤褐	10	No6 円孔(3)外面・内面受部赤彩
6	高坏		(6.9)	6.9	ADE	B	黒	10	括れ部に凸帯 外面赤彩痕
7	壺		(5.2)	(9.3)	ABI	C	橙	5	No2 風化・調整痕不明瞭
8	甕	(17.8)	(16.2)		BDE	B	黒褐	20	No11
9	甕	(15.4)	(3.7)		ABE	A	橙	5	
10	甕	(13.9)	(5.0)		ACDE	B	にぶい黄橙	5	No16 内面風化
11	甕		(10.5)		BCG	B	にぶい黄橙	5	
12	台付甕		(4.2)	(6.8)	BEG	B	橙	10	No3
13	台付甕		(4.1)	6.2	ABD	B	にぶい黄橙	5	テール状付着物
14	台付甕		(4.8)	6.8	DE	B	にぶい黄橙	10	
15	台付甕		(5.5)	(8.3)	DE	B	灰白	5	No12
16	台付甕		(5.0)	7.1	ABDE	B	浅黄橙	10	No2
17	台付甕		(6.7)	8.7	ABEG	B	にぶい橙	10	No1

第232号住居跡 (第121図)

H17・H18・I17・I18グリッドに位置する。覆土の堆積状況から、重複する第246号住居跡よりも古い。

平面形態は、方形である。南北長6.16m、東西長6.55m、確認面からの深さ0.23～0.30mを測る。南北軸の方位は、N-4° - Eを指す。

主柱穴は、P1・P2・P3・P4の4本である。

いずれも大型の掘形をもつ。覆土の堆積状況には、上層の柱抜取痕の埋没層、下層の柱痕・柱掘形充填層が看取できる。

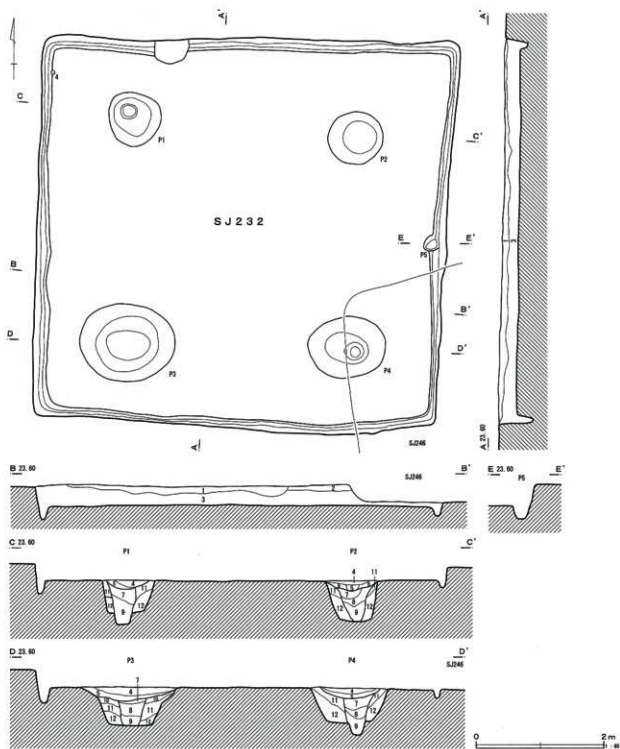
炉・貯蔵穴は、検出されていない。

壁溝は、全周する。幅0.11～0.25m、床面からの深さ0.09～0.26mほどである。

ピットは、東壁際中央部にP5が検出されている。出入り口施設に伴う用途が推定される。

第25表 第232号住居跡出土遺物観察表 (第122図)

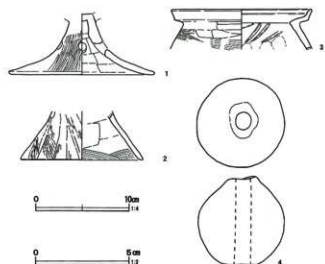
番号	器種	口径	器高	底径	胎土	焼成	色調	残存率	備考
1	高坏		(6.4)	15.3	DEG	A	にぶい黄橙	35	Pit1 円孔4
2	高坏		(5.1)	(13.0)	E	A	黄灰	5	Pit3 円孔(3)
3	甕	(14.8)	(4.2)		AE	A	にぶい赤褐	5	



第232号住居跡

- |         |                                   |         |                         |
|---------|-----------------------------------|---------|-------------------------|
| 1 暗灰褐色土 | 焼土粒子少 炭化物粒子多量                     | 6 暗灰色土  | 柱接取痕 炭化物・灰多 黄色粘土ブロック微量  |
| 2 灰褐色土  | 炭化物粒子少量                           | 7 灰褐色土  | 柱痕 焼土・炭化物・灰少量 黄色粘土ブロック少 |
| 3 明灰褐色土 | 炭化物粒子・白色粒子少量                      | 8 灰褐色土  | 柱痕 焼土・炭化物微量 粘性強         |
| 柱穴      |                                   | 9 灰褐色土  | 柱痕 黄色粘土ブロック多 粘性強        |
| 4 黒灰色土  | 柱接取痕 焼土微量 炭化物多量<br>灰多量 黄色粘土ブロック少量 | 10 暗褐色土 | 柱埋形充填 焼土・炭化物少量 粘性強      |
| 5 黒灰色土  | 柱接取痕 焼土少量 炭化物多量<br>灰多量 黄色粘土ブロック少  | 11 灰褐色土 | 柱埋形充填 焼土・炭化物微量 黄色粘土微量   |
|         |                                   | 12 灰褐色土 | 柱埋形充填 黄色粘土ブロック 粘性強      |

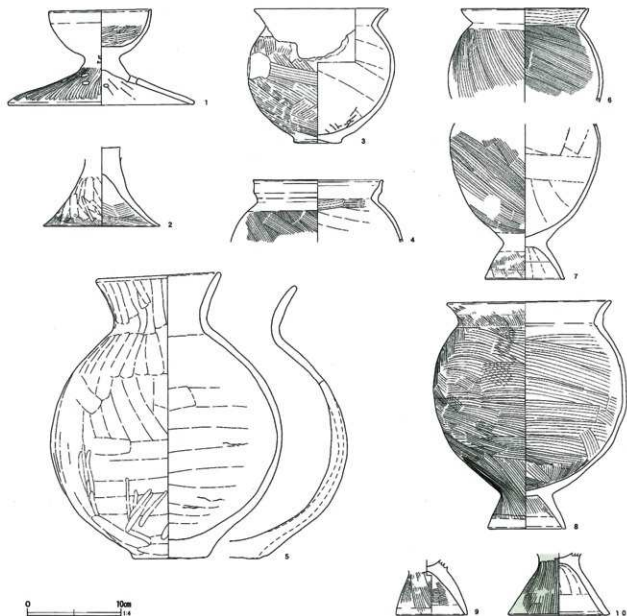
第121図 第232号住居跡



第122図 第232号住居跡出土遺物

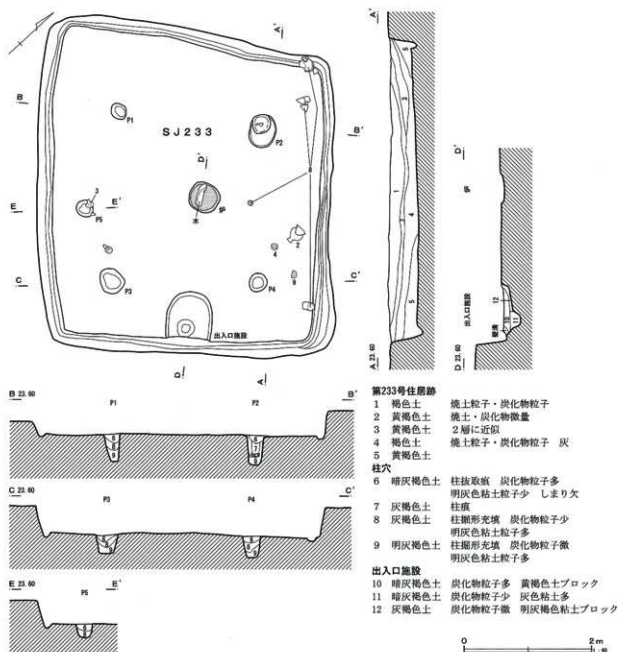
遺物は、図示したほかに壺・甕類2621.5g、高坏・器台類57.7gの図化できない微細な破片も出土している。

第122図4は土玉である。高さ4.6cm、最大径4.6cm、孔径0.8~0.9cm、重さ48.3gを測る。表面には丁寧なナデが施されている。胎土には長石・角閃石・雲母が含まれている。焼成は良好で、色調はにぶい黄橙である。



第123図 第233号住居跡出土遺物





第124図 第233号住居跡

第26表 第233号住居跡出土遺物観察表 (第123図)

番号	器種	口径	器高	底径	胎土	焼成	色調	残存率	備考
1	高坏	10.8	10.0	19.7	ABE	B	にぶい橙	95	No8 円孔3×3(三角配置×3単位)
2	高坏		( 8.4)	12.4	AE	B	にぶい黄橙	50	
3	甕	(14.2)	14.1	5.0	BEFI	B	にぶい黄橙	90	No1 口縁部~肩部に人為的な欠損
4	甕	13.6	( 6.5)		AB	B	にぶい橙	20	
5	遊	12.8	30.0	8.0	ABE	A	にぶい黄橙	95	No5-9-10-11-18 成形時の補修痕
6	甕	13.4	( 9.9)		EI	B	にぶい橙	30	No6 内外面口縁部付近に煤付着痕
7	台付甕		(16.5)	( 8.4)	ADE	B	橙	30	
8	台付甕	17.1	23.9	8.0	ABE	A	浅黄橙	95	No7 外面胴部下半~台部に煤付着
9	台付甕		( 5.8)	( 7.6)	ABE	B	にぶい黄橙	10	
10	台付甕		( 6.6)	(10.8)	ADE	A	灰白	5	外面赤彩 丁寧な調整痕

第233号住居跡 (第124図)

H18・H19・I19グリッドに位置する。

平面形態は、台形である。主軸長4.77~5.30m、幅4.66m、確認面からの深さ0.19~0.44mを測る。主軸方位は、N-47°-Wを指す。

主柱穴は、P1・P2・P3・P4の4本である。住居の平面形態とは異なり、正方形に配置されている。またP2からは、柱材の残欠が出土している。

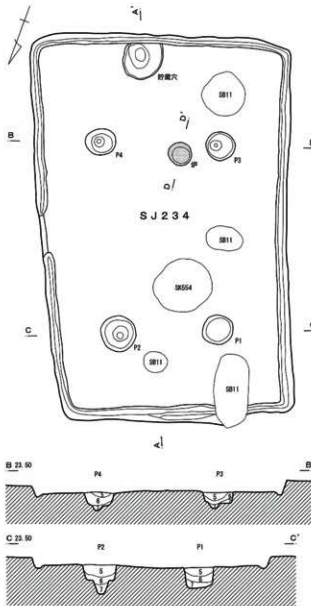
炉は、地床炉である。住居中央付近東側に位置している。南北0.46m×東西0.49mの円形に焼土化し、浅い掘形をもつ。炉に、直接関わるものか不明

であるが、木片が検出されている。

壁溝は、全周する。幅0.15~0.26m、床面からの深さ0.03~0.07mほどである。

ピットは、P5が検出されている。主柱穴P1-P3間の中間付近で、外側に張り出した位置に配置されている。

南東壁中央壁際には、南北0.72m×東西0.72mの土塊状の掘り込みが所在している。中央にはピットもみられる。覆土の断面観察から、黄褐色土ブロックと灰色粘土を交互に充填したような状況が看取できる。住居内における位置や覆土の堆積状況等か



第234号住居跡

- |     |       |                                |
|-----|-------|--------------------------------|
| 1   | 暗灰褐色土 | 炭化物粒子少<br>黄褐色土微粒子少<br>明灰色粘土粒子少 |
| 2   | 暗灰褐色土 | 炭化物粒子多<br>焼土粒子少<br>明灰色粘土粒子少    |
| 3   | 暗灰褐色土 | 炭化物粒子少<br>明灰色粘土ブロック            |
| 4   | 暗灰色土  | 炭化物粒子微量                        |
| 柱穴  |       |                                |
| 5   | 暗褐色土  | 炭化物粒子少<br>黄褐色土粒子少              |
| 6   | 暗灰褐色土 | 炭化物粒子微量<br>暗灰色粘土ブロック           |
| 7   | 暗灰褐色土 | 炭化物粒子微量 粘性強                    |
| 貯蔵穴 |       |                                |
| 8   | 暗褐色土  | 炭化物粒子少<br>明灰色粘土粒子少             |
| 9   | 暗灰褐色土 | 炭化物粒子微量<br>黄褐色土粒子少             |
| 10  | 暗灰色土  | 炭化物粒子微量<br>灰色粘土少               |
| 炉   |       |                                |
| a   | 暗褐色土  | 炭化物粒子少<br>焼土粒子少 焼土化弱           |

第125図 第234号住居跡

ら、出入り口施設が想定される。

遺物は、P5周辺と北東壁に沿って、まとまった分布がみられる。図示したほかに、壺・甕類1008.8g、高坏・器台類20.9gの図化できない微細な破片も出土している。

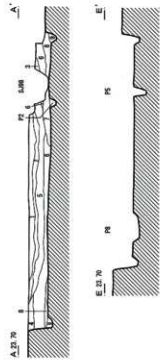
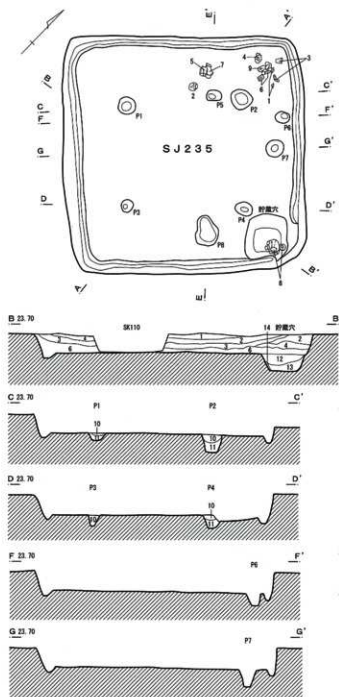
第123図3は、小型の平底甕である。口縁部から肩部にかけて、焼成後の人為的な欠損がみられる。

第123図6の壺は、胴部下半に成形時の補修痕（粘土貼付）がみられる。

### 第234号住居跡（第125図）

H19・H20グリッドに位置する。重複する第554号土壌との新旧関係は明確ではない。

平面形態は、南北に長軸をもつ長方形である。主軸長6.12m、幅3.89m、確認面からの深さ0.11～



### 第235号住居跡

- |            |       |                     |
|------------|-------|---------------------|
| 1          | 暗褐色土  | 炭化物粒子 黄褐色土粒子やや多     |
| 2          | 暗褐色土  | 炭化物粒子 黄褐色土粒子多       |
| 3          | 黄褐色土  | 炭化物粒子微量             |
| 4          | 褐色土   | 黄褐色土粒子              |
| 5          | 褐色土   | 焼土粒跡・炭化物粒子微量 黄褐色土粒子 |
| 6          | 褐色土   | 炭化物粒子 焼土粒子 しまり良     |
| 7          | 黒褐色土  | 炭化物主体 しまり弱          |
| 8          | 褐色土   | 黄褐色土・黄褐色土ブロック       |
| 9          | 暗褐色土  | 褐色土 黄褐色土ブロック        |
|            |       | 黒褐色土ブロック            |
| <b>柱穴</b>  |       |                     |
| 10         | 黄褐色土  | 黄褐色土粒子・ブロック主体       |
| 11         | 黄褐色土  | 黄褐色土粒子・ブロック主体 しまり良  |
| <b>貯蔵穴</b> |       |                     |
| 12         | 暗灰色土  | 暗灰色粘土粒子 炭化物粒子       |
| 13         | 黄褐色土  | 黄灰色粘土粒子・ブロック        |
| 14         | 暗黄褐色土 | 黄灰色粘土粒子・ブロック        |



第126図 第235号住居跡

0.18mを測る。主軸方位は、N-158° - Eを指す。


主柱穴は、P1・P2・P3・P4の4本である。住居の平面形態と同様に、長方形に配置されている。柱材は抜き取られ、P2・P3・P4では柱痕状の窪みも検出されている。

炉は、地床炉である。主柱穴P3の東側に位置している。南北0.38m×東西0.36mの円形に焼土化している。

壁溝は、ほぼ全周し、東壁中央部のみが途切れている。幅0.12~0.21m、床面からの深さ0.02~0.06mほどである。

貯蔵穴は、南北0.56m×東西0.62mの平面円形である。南壁中央壁際に付設されている。床面からの深さは0.10mで、さらに深さ0.3mほどピットが掘り込まれている。

遺物は、壺・甕類1043.2gが出土しているが、いずれも微細な破片のため図示し得ない。



第127図 第235号住居跡出土遺物

第27表 第235号住居跡出土遺物観察表 (第127図)

番号	器種	口径	器高	底径	胎土	焼成	色調	残存率	備考
1	高坏	(22.6)	(6.1)		ABDE	A	灰白	25	No9
2	器台	(9.0)	9.0	12.7	ADE	A	灰白	90	No3 円孔3+3(上下2列)脚部内外面に赤彩痕
3	壺	7.9	15.4	3.8	ACD	A	にぶい橙	85	No7-9
4	甕	(13.8)	(5.4)		ABD	A	にぶい黄橙	5	No6 外面-内面口縁に煤付着
5	小型甕	12.7	11.2	2.6	ADE	B	灰白	70	No4
6	甕	(16.6)	(15.4)		BDE	B	にぶい黄橙	50	No9
7	台付甕		(6.0)	8.0	ABDE	A	灰白	10	No5
8	台付甕	14.1	20.9	8.4	ABCG	C	にぶい黄橙	85	No1-2 外面口縁部・胴部中位に煤付着
9	台付甕	14.6	25.7	(9.0)	ABDE	A	にぶい黄橙	95	外面に煤付着 内面に鉄付着

第235号住居跡 (第126図)

I13・I14グリッドに位置する。

平面形態は、方形である。東西長3.73m、南北長3.82m、確認面からの深さ0.29~0.35mを測る。南北軸の方位は、N-48°-Wを指す。

主柱穴は、P1・P2・P3・P4の4本である。P2を除き、浅い。

炉は、検出されていない。

壁溝は、東コーナー部付近で途切れるほかは全周する。幅0.10~0.31m、床面からの深さ0.06~0.11mほどである。

貯蔵穴は、壁溝が途切れる東コーナー部に付設されている。南北0.66m×東西0.70mの平面方形で、床面からの深さは0.27mほどである。

ピットは、P5・P6・P7・P8の4本が検出されている。P5・P8は主柱穴P2・P4に近接する。

北東壁際に位置しているP6・P7には、出入り口施設の伴う機能が想定される。

遺物は、北コーナー部付近に集中して分布し、貯蔵穴からも台付甕(8)が出土している。図示したほかは、壺・甕類593.3g、高坏・器台類33.7gの、図化できない微細な破片である。

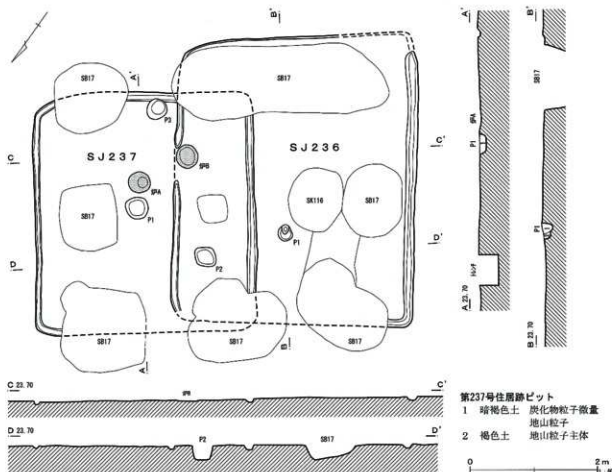
第236号住居跡 (第128図)

I13・I14・J13・J14グリッドに位置する。

床面が露呈した状態で確認され、重複する第237号住居跡との新旧関係は明確ではない。また、第248号住居跡は、遺構確認面の高さの違いから本住居跡の方が新しい。

平面形態は、南北に長軸をもつ長方形である。長軸長4.45m、短軸長3.85mを測る。長軸の方位は、N-143°-Eを指す。

主柱穴・炉・貯蔵穴は、検出されていない。



第128図 第236・237号住居跡

壁溝は、古代の掘立柱建物跡によって掘削されているため定かではないが、西壁中央部で途切れるほかは、少なくとも東壁・西壁に沿って巡っている。幅0.10～0.18m、床面からの深さ0.03～0.07mほどである。

ピットは、P1のみが検出されている。機能は不明である。

遺物は出土していない。

#### 第237号住居跡（第128図）

I13・I14・J14グリッドに位置する。第236号住居跡と同様に、床面が露呈した状態で確認されているため、新旧関係は不明である。

平面形態は、方形である。主軸長3.77m、幅3.49mを測る。主軸方位は、N-143°-Eを指す。

炉は2基検出され、いずれも地床炉である。炉Aは、住居中央付近のやや南側に位置している。南北0.32m×東西0.35mの平面円形に焼土化している。炉Bは、南西コーナー付近に位置している。南北0.35m×東西0.33mの平面円形に焼土化している。

壁溝は、検出された東壁・南壁の一部・西壁沿いに巡っている。幅0.09～0.16m、床面からの深さ0.04～0.05mほどである。

主柱穴・貯蔵穴は、検出されていない。

ピットは、P1・P2・P3の3本である。位置的には、P2が主柱穴となる可能性が残るが、これに対応する他の主柱穴は発見されていない。P3は南壁際に位置し、出入りに伴う施設の機能が想定される。

遺物は出土していない。

#### 第238号住居跡（第129図）

H14・I14グリッドに位置する。重複する第221号住居跡・第117・547号土壌よりも古い。

平面形態は、方形である。主軸長5.27m、幅5.41m、確認面からの深さ0.18～0.27mを測る。主軸方位は、N-32°-Wを指す。覆土は自然堆積である。北東部は、大地震に伴う液状化現象による噴砂の影響を受けている。

主柱穴は、P1・P2・P3・P4の4本である。覆土の堆積状況から、上層には柱抜取痕の埋没層、下層には柱痕・柱掘形充填層が確認される。

炉は、地床炉である。住居中央付近のやや北西側に位置している。南北0.62m×東西0.74mの円形に焼土化している。

壁溝は、東壁の一部を除き、すべての壁に沿って巡っている。幅0.11～0.30m、床面からの深さ0.04～0.06mほどである。

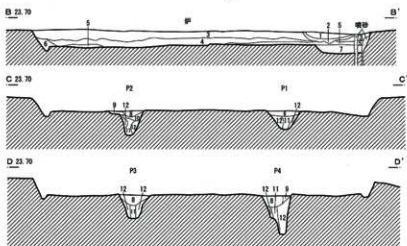
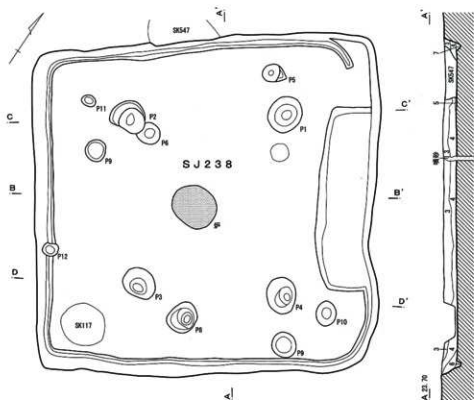
東壁に沿って、幅0.70～0.78mほどの土壌状の掘り込みがみられる。覆土の埋没状況は明確ではないが、住居覆土の堆積以前に埋没している。壁溝が途切れる壁際の施設のため、出入り口施設も連想させられるが、詳細は不明である。

ピットは、P5・P7・P8・P10・P11・P12・P13・P14の8本が検出されている。P14は西壁際に位置していることから出入りに伴う施設が想定される。ほかのピットの機能は不明である。

遺物は、図示したほかに壺・甕類1188.7g、高坏・器台類104.0gの図化できない微細な破片も出土している。

第28表 第238号住居跡出土遺物観察表（第129図）

番号	器種	口径	器高	底径	胎土	焼成	色調	残存率	備考
1	高坏	(10.7)	(4.5)		ABE	A	橙	15	外面に赤彩痕
2	器台	(15.6)	(3.5)		AE	A	にぶい赤褐	10	
3	高坏	(25.0)	(11.2)		ACDE	B	橙	30	
4	壺	(13.7)	(7.1)		AE	A	にぶい橙	10	外面に煤付着
5	台付壺		(6.2)	8.6	ADEF	B	橙	10	焼成ムラ

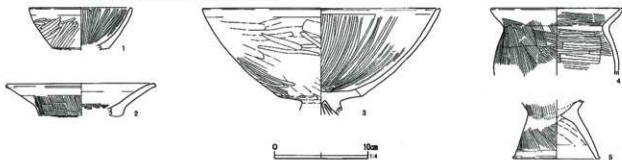


第238号住居跡

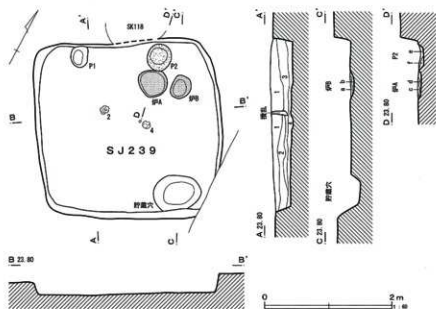
- |        |             |                 |
|--------|-------------|-----------------|
| 1 黄褐色土 | 地山土主体       | 炭化物粒子           |
| 2 黒褐色土 | 炭化物主体       |                 |
| 3 暗褐色土 | 黄褐色土粒子      | 炭化物粒子 焼土粒子 しまり良 |
| 4 明褐色土 | 黄褐色土粒子・ブロック | しまり良            |
| 5 暗褐色土 | 地山粒子        | 炭化物粒子           |
| 6 黄褐色土 | 黄褐色土主体      |                 |
| 7 暗褐色土 | 地山土主体       | 黄褐色土粒子 しまり弱     |

柱穴

- |          |       |             |
|----------|-------|-------------|
| 8 黒褐色土   | 柱状取痕  | 炭化物・地山ブロック少 |
| 9 暗黄褐色土  | 柱状取痕  | 地山ブロック多     |
| 10 暗黒褐色土 | 柱状取痕  | 炭化物多 地山粒子少  |
| 11 黒褐色土  | 柱痕    | 炭化物・地山粒子多   |
| 12 暗褐色土  | 柱断面充填 | 地山ブロック多     |



第129図 第238号住居跡・出土遺物



第239号住居跡

- 1 暗褐色土 粘土粒子・炭化物・粘土ブロック少  
しまり強 粘性やや弱
- 2 暗褐色土 炭化物少 焼土粒子微量 粘土粒子少  
ブロック少 しまり強 粘性やや弱
- 3 黒褐色土 粘土粒子・炭化物多 粘土ブロック少  
焼土粒子少 しまり弱 粘性強
- 4 暗褐色土 粘土粒子・炭化物・粘土ブロック多  
焼土粒子少 しまり弱 粘性強

炉A

- a 赤褐色土 焼土層 炭化物多 しまり強 粘性やや強
- b 暗黄褐色土 炭化物・焼土粒子少 しまり強 粘性やや弱

炉B

- c 暗褐色土 焼土層 炭化物多 しまり強 粘性やや強
- d 暗黄褐色土 炭化物・焼土粒子少 しまり強 粘性やや弱

ピット2

- e 黒褐色土 炭化物層 しまり弱 粘性やや強
- f 暗灰色土 しまり弱 粘性やや強



第130図 第239号住居跡・出土遺物

第29表 第239号住居跡出土遺物観察表 (第130図)

番号	器種	口径	器高	底径	胎土	焼成	色調	残存率	備考
1	高坏	(8.2)	10.5	BC	B	橙	50	No1 円孔3	
2	甕	(17.8)	(5.1)	ABCG	A	にびい橙	5		
3	台付甕	(5.7)	(9.5)	ABE	B	橙	5		
4	台付甕	(5.3)	9.6	ADE	B	灰白	5	No2	

第239号住居跡 (第130図)

I 14グリッドに位置する。重複する第560号土壇との新旧関係は明確ではない。

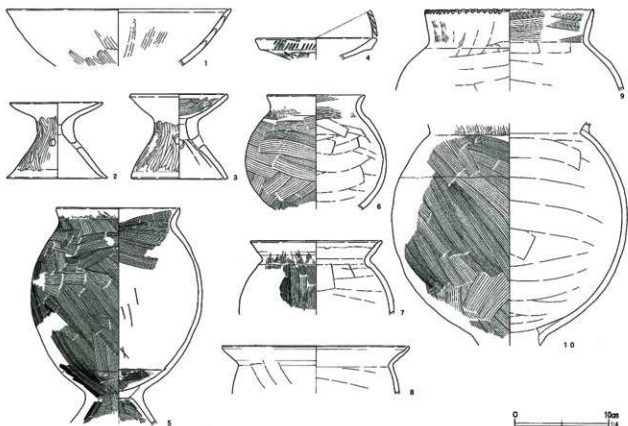
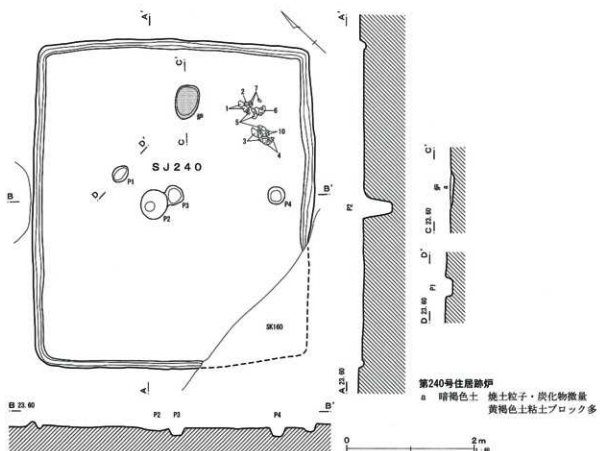
平面形態は、方形である。主軸長2.80m、幅2.96m、確認面からの深さ0.16~0.29mを測る。主軸方位は、N-33°-Wを指す。覆土は自然堆積と思われる。

2基の炉が検出され、住居の北東部に並んで位置

している。いずれも地床炉である。西側の炉Aは、南北0.45m×東西0.48mの円形に焼土化し、浅い掘形をもつ。北側には、覆土に炭化物・灰を多量に含んだ浅いP2が付設されている。炉の炭化物・灰などを掻き出した施設と捉えられる。東側の炉Bは、南北0.38m×東西0.30mの不整形円形に焼土化し、浅い掘形をもつ。

支柱穴・壁溝は、検出されていない。





第131図 第240号住居跡・出土遺物

貯蔵穴は、南東コーナー付近の南壁際に付設されている。南北0.53m×東西0.76mの平面楕円形で、床面からの深さ0.14mを測る。底面は平坦である。

ピットは、P1のみである。北西コーナー付近の北壁際に位置していることから、出入口に伴う機能が想定される。

遺物は、図示したほかに壺・甕類79.6gの図化できない微細な破片も出土している。

#### 第240号住居跡 (第131図)

I15・J15グリッドに位置する。古代の第160号土壌に掘削され、重複する第562・563号土壌との新旧関係は明確ではない。

平面形態は、東西に長軸をもつ長方形である。主軸長5.18m、幅4.46m、確認面からの深さ0.05～0.08mを測る。主軸方位は、N-47°-Eを指す。

第30表 第240号住居跡出土遺物観察表 (第131図)

番号	器種	口径	器高	底径	胎土	焼成	色調	残存率	備考
1	高坏	(23.8)	(6.0)		AE	A	浅黄橙	10	No5 風化・調整痕不瞭
2	器台	(9.8)	8.0	10.5	BE	A	浅黄橙	85	No4 円孔3
3	器台	10.1	9.0	9.8	AEJ	A	にぶい黄橙	90	No1 円孔4
4	壺	(12.0)	(2.3)		ABE	A	にぶい黄橙	5	No1 口縁部・肩部にハケ工具の刺突による斜線列文
5	台付壺	13.0	22.7		AE	A	にぶい橙	75	No1-2・5 外面口縁～胴部に煤附着
6	壺	(10.2)	(12.1)		BCDE	B	明赤褐	35	No5
7	壺	(13.8)	(7.8)		ADEF	B	暗褐	5	No3-5 外面・内面口縁部煤附着
8	壺	(19.7)	(5.1)		BCG	B	にぶい橙	5	
9	壺	(17.6)	(8.6)		ABG	B	にぶい黄橙	10	
10	台付壺		(23.3)		ABE	B	浅黄橙	35	No1 外面胴部下半煤附着

#### 第241号住居跡 (第132図)

I15・I16・J16グリッドに位置する。重複する第565号土壌との新旧関係は明確ではない。

平面形態は、方形である。主軸長6.76m、幅6.55m、確認面からの深さ0.17～0.22mを測る。主軸方位は、N-45°-Wを指す。覆土は自然堆積で、壁際から埋没していった状況が看取できる。

主柱穴は、P1・P2・P3・P4の4本である。覆土の堆積状況から、P2・P4では上層の柱抜取痕の埋没層と、下層の柱痕・柱掘形充填層をみる事ができる。またP3の平面・断面の状況から、柱を揺さ振りながら根元から抜き取った状況が想定される。

炉は3基検出され、いずれも地床炉である。3基

炉は、地床炉である。北東壁付近に位置している。南北0.39m×東西0.55mの楕円形に焼土化し、浅い掘形をもつ。

壁溝は、全周する。幅0.11～0.19m、床面からの深さ0.02～0.04mほどである。

主柱穴・貯蔵穴は、検出されていない。

ピットは、P1・P2・P3・P4の4本である。南東壁中央付近壁際に位置しているP4には、出入口施設に伴う機能が想定される。

遺物は、炉の南東の東コーナー付近にまとまって分布している。図示したほかに、壺・甕類2007.9g、高坏・器台類45.9gの図化できない微細な破片も出土している。

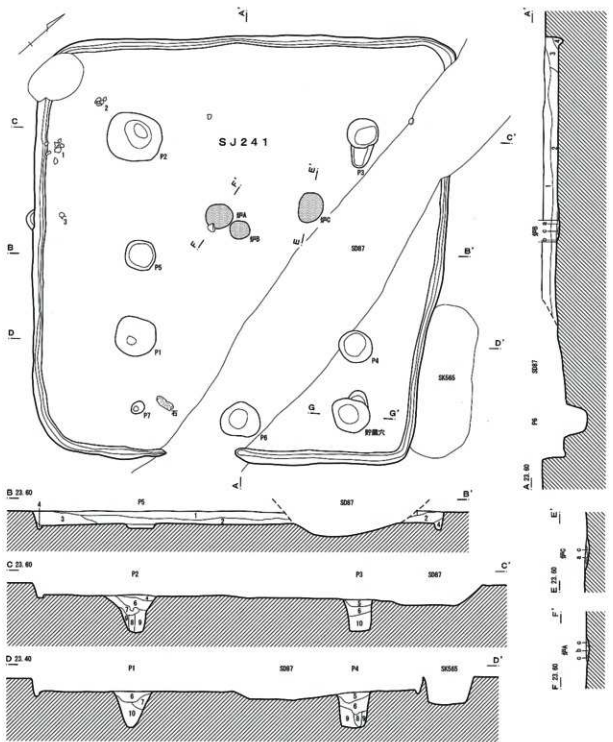
第131図4の壺の口縁部および口縁端部には、ハケ工具の刺突による斜線列文が施されている。

とも、住居中央付近の北西壁側に位置している。3基の炉の重複関係はなく、時間的な先後関係は明確ではない。炉Aは、南北0.44m×東西0.40mの円形に、炉Bは、南北0.32m×東西0.31mの円形に、炉Cは、南北0.48m×東西0.40mの楕円形にそれぞれ焼土化し、いずれも浅い掘形をもつ。

壁溝は、全周する。幅0.11～0.22m、床面からの深さ0.04～0.12mほどである。

貯蔵穴は、東コーナー部に付設されている。南北0.55m×東西0.63mの平面楕円形で、床面からの深さ0.47mを測る。

遺物は、主柱穴P2から西コーナー付近にかけて集中している。図示したほかに、壺・甕類1284.4g、高坏・器台類66.6gの図化できない微細な破片



**第241号住居跡**

- 1 明褐色土 炭化物・白色粒子多
- 2 暗褐色土 炭化物粒子多 焼土やや多
- 3 黄褐色土 炭化物粒子少量
- 4 明黄褐色土 灰色粒子土ブロック
- 貯蔵穴
- a 黒色土 灰主体 焼土粒子
- b 被熱焼土 火床面
- c 黄褐色土 堀形

**柱穴**

- 5 灰褐色土 柱抜取痕 炭化物粒子 白色粒子やや多
- 6 灰褐色土 柱抜取痕 炭化物粒子多量
- 7 明褐色土 柱抜取痕 白色粒子
- 8 暗褐色土 柱痕
- 9 暗褐色土 柱掘形充填 炭化物やや多
- 10 明灰褐色土 柱掘形充填
- 貯蔵穴
- 11 灰褐色土 炭化物粒子多
- 12 暗褐色土 炭化物粒子多
- 13 灰褐色土

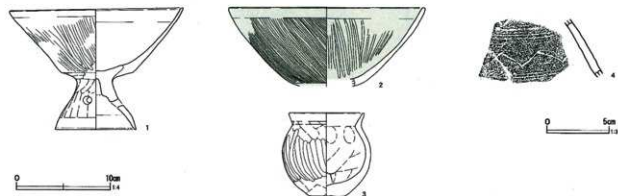
第132図 第241号住居跡



も出土している。

第133図4は、パレス壺の胴上半文様帯の破片である。外面には、ハケ整形の後、ハケ工具による横線文とハケ工具の刺突による鋸歯文とが交互に施

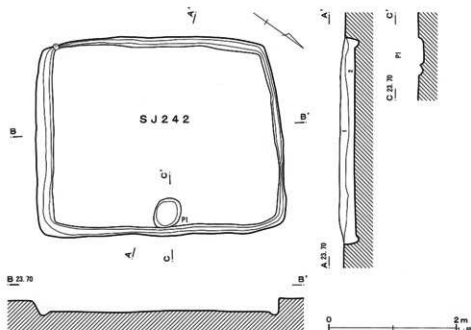
文されている。胎土には赤色粒・白色粒を含み、焼成は良好である。色調はにぶい黄橙色を呈し、鋸歯文には赤彩が施されている。



第133図 第241号住居跡出土遺物

第31表 第241号住居跡出土遺物観察表 (第133図)

番号	器種	口径	器高	底径	胎土	焼成	色調	残存率	備考
1	高坏	18.5	12.7	8.4	AE	A	橙	95	No3-5-6-9
2	高坏	(20.6)	(8.3)		AE	B	にぶい黄橙	15	No2 内外面赤彩痕
3	小型壺	(7.8)	8.8	3.4	ABG	A	にぶい黄橙	95	No7



第242号住居跡

- 1 暗褐色土 焼土・炭化物・黄褐色土粘土ブロック微
- 2 黄褐色土 黄褐色粘土ブロック+暗褐色土 炭化物少

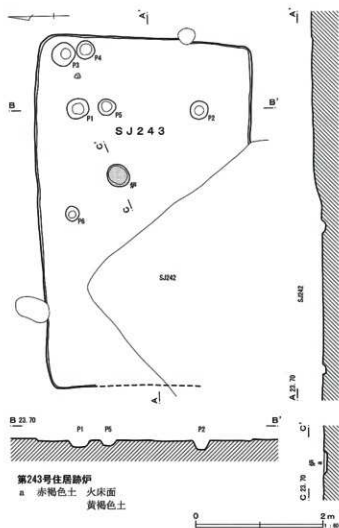
第134図 第242号住居跡

第242号住居跡 (第134図)

I 16・J 17・J 16・J 17グリッドに位置する。重複する第579号土壌よりも古く、第243号住居跡

との新旧関係は明確ではない。

平面形態は、南北に長軸をもつ長方形である。長軸長3.91m、短軸長3.14m、確認面からの深さ



第135図 第243号住居跡

0.13~0.20mを測る。長軸の方位は、N-38° - Wを指す。覆土は自然堆積である。

主柱穴・炉・貯蔵穴は、検出されていない。

壁溝は、全周する。幅0.07~0.28m、床面からの深さ0.02~0.07mほどである。

P1が東壁中央付近の壁際に位置し、出入口施設に伴う機能が想定される。

遺物は、壺・甕類1100.9g、高坏・器台類86.9gが出土しているが、いずれも微細な破片のため図示し得ない。

### 第243号住居跡 (第135図)

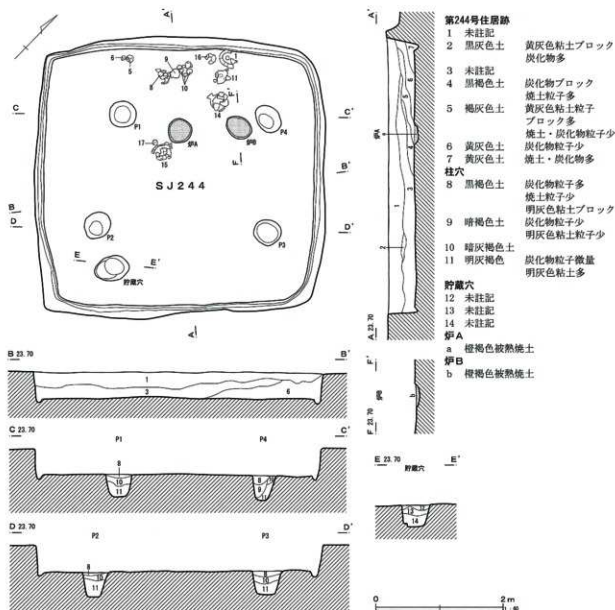
I17・J17グリッドに位置する。床面がほぼ露呈した状態で確認され、重複する第242号住居跡、第566・567号土城との新旧関係は明確ではない。

平面形態は、東西に長軸をもつ長方形である。主軸長5.43m、幅3.43mを測る。主軸方位は、N-91° - Eを指す。

主柱穴は4本もしくは6本である。P1・P2およびP6が相当する。重複する第242号住居跡によって、これに対応するピットは発見されていない。

第32表 第244号住居跡出土遺物観察表 (第137図)

番号	器種	口径	器高	底径	胎土	焼成	色調	残存率	備考
1	高坏	23.4	15.7	12.6	ABE	A	橙	95	No1 円孔4
2	高坏		(6.1)		ABEJ	A	橙	20	円孔3
3	器台		(6.0)		AE	B	灰白	20	
4	器台	(8.0)	(4.2)		ABE A		にぶい橙	25	円孔3 外面・受部内面に赤彩痕
5	器台	(7.3)	7.8	10.0	ABEG A		にぶい黄橙	90	No8 円孔3 穿孔後ハケ調整
6	器台		(6.4)	9.4	BEG A		にぶい黄橙	35	No9 台付壺台部を成形時に変更?
7	小型鉢		(4.1)	4.4	ABDE A		淡黄	35	
8	小型壺		(14.5)	8.0	AE B		橙	85	No7 単節LR2列2段 無文部赤彩
9	小型壺	9.1	15.1	4.2	BEG A		浅黄橙	95	No6
10	小型壺	10.2	18.2	5.0	ABE A		にぶい橙	90	No5 外面・内面口縁部に赤彩
11	小型壺	12.0	12.7	5.6	ADE B		にぶい橙	90	No2
12	小型台付壺	11.2	11.4	5.7	AEI B		にぶい橙	80	
13	小型台付壺		(5.6)		ABE B		灰白	70	
14	台付壺	11.8	(18.9)		AE B		浅黄橙	85	No3
15	壺	16.2	(19.9)		AB B		にぶい褐	75	No11
16	台付壺	16.8	28.7	9.6	BC A		にぶい黄橙	90	No4 外面胴部中位に煤付着
17	台付壺		(4.5)	7.2	DE A		にぶい橙	10	No10
18	台付壺		(5.2)	9.3	BEG B		にぶい黄橙	5	
19	台付壺		(6.5)	(9.0)	BEG C		灰褐	5	風化・調整痕不明瞭
20	台付壺		(6.1)	(10.7)	EF A		褐	5	



第136図 第244号住居跡

炉は、地床炉である。住居中央付近の北壁側に位置している。南北0.35m×東西0.36mの円形に焼土化し、浅い掘形をもつ。

壁溝・貯蔵穴は、検出されていない。

ピットは、P3・P4・P5の3本である。P3・P4が北東コーナー部壁際、P5が主柱穴P1に南接する。

遺物は、壺・甕類247.3g、高坏・器台類30.4gが出土しているが、いずれも微細な破片のため図示し得ない。

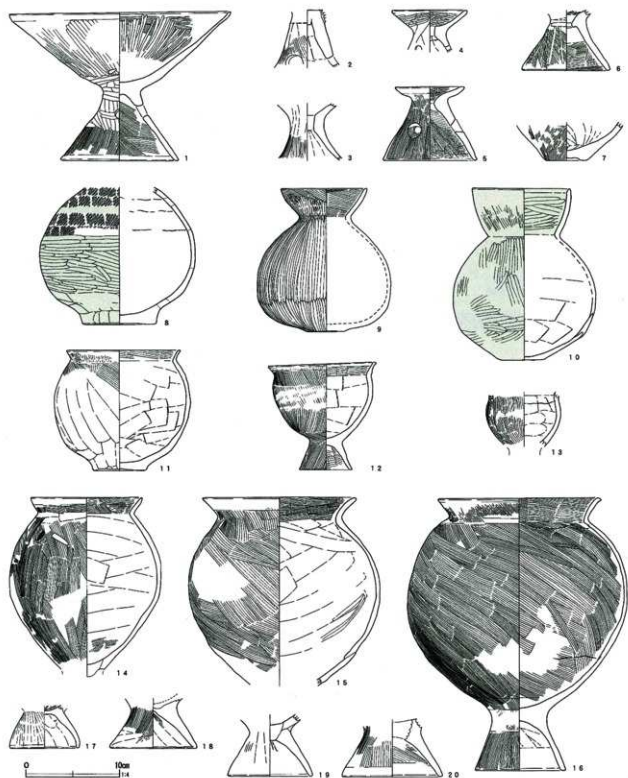
**第244号住居跡 (第136図)**

I 17グリッドに位置する。

平面形態は、方形である。主軸長4.38m、幅4.58m、確認面からの深さ0.43~0.45mを測る。主軸方位は、N-46°-Wを指す。覆土は自然堆積で、北側から埋没した状況が看取できる。

主柱穴は、P1・P2・P3・P4の4本である。台形に配置され、北西列P1-P4の間隔に比べ、南東列のP2-P3の間隔が広い。

炉は、住居北西部に2基が並んで検出されている。



第137図 第244号住居跡出土遺物

いずれも地床炉である。時間的な先後関係は明確ではない。炉Aは、住居中央付近の北西壁側に位置している。南北0.39m×東西0.38mの円形に焼土化している。炉Bは、住居北西部に位置し、主柱穴P

4に近接する。南北0.34m×東西0.43mの楕円形に焼土化している。

壁溝は、全周する。幅0.09～0.23m、床面からの深さ0.06～0.08mほどである。

貯蔵穴は、炉に相対する南コーナー部付近に付設されている。南北0.55m×東西0.40mの平面楕円形で、床面からの深さ0.36mを測る。

出入り口施設は発見されていないが、炉・貯蔵穴の位置や支柱穴の間隔の違いから、南東壁側に設けられていたことが予想される。

遺物は、炉～北西壁に集中して分布している。図示したほかに、壺・甕類3734.0g、高坏・器台類295.4gの図化できない微細な破片も出土している。

第137図8の壺は、胴部上半に単節LRの縄文が2列2段施文され、無文部には赤彩が施されている。

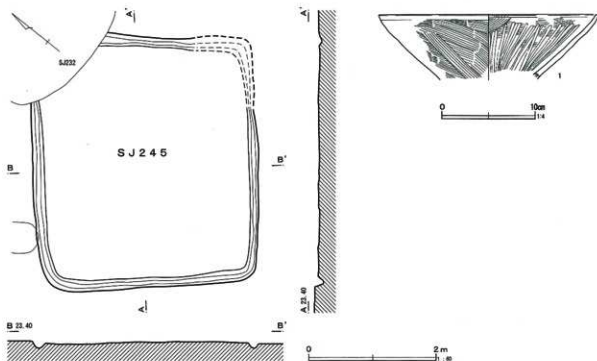
#### 第245号住居跡 (第138図)

I17・I18グリッドに位置する。壁溝のみが確認され、東コーナー部は消失している。このような残存状況から、重複する第232号住居跡との新旧関係は明確ではない。

平面形態は、方形である。長軸長3.94m、短軸長3.60mを測る。長軸の方位は、N-47°-Eを指す。

壁溝は、全周することが予想される。幅0.08～0.19m、確認面からの深さ0.04～0.10mほどである。

遺物は、図示したほかに壺・甕類657.6gの図化できない微細な破片も出土している。



第138図 第245号住居跡・出土遺物

第33表 第245号住居跡出土遺物観察表 (第138図)

番号	器種	口径	器高	底径	胎土	焼成	色調	残存率	備	考
1	高坏	(23.2)	(6.8)		ABC	B	淡黄	20		

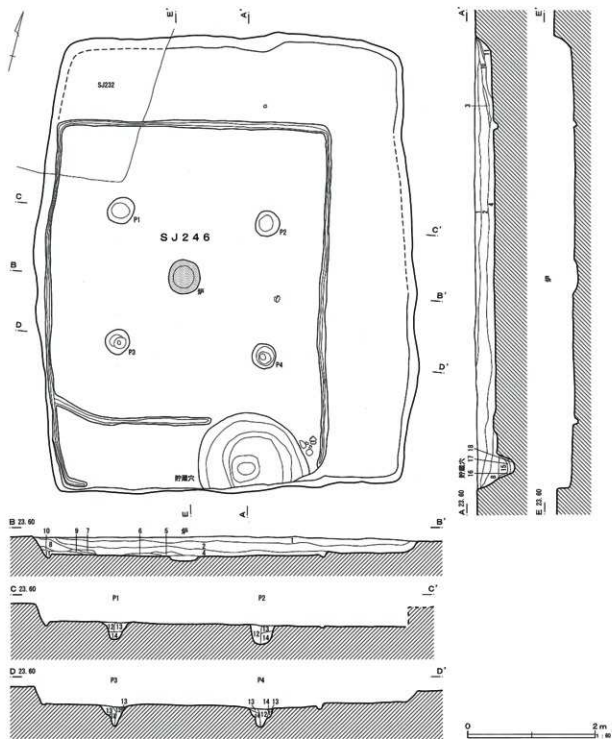
#### 第246号住居跡 (第139図)

H18・I18・I19グリッドに位置する。覆土の堆積状況から、重複する第232号住居跡よりも新しい。また確認面の違いから、第569・570・572号土壌よりも古い。

住居廃絶後、全体が一つの堅穴住居として埋設していった覆土の堆積状況から、2度にわたって拡張された住居と判断される。

当初の住居は、中央の壁溝によって方形に囲まれた部分である。主軸長4.83m、幅4.70mの規模で





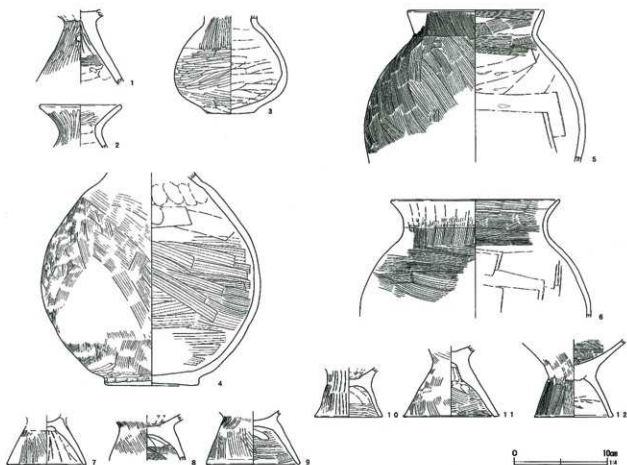
第246号住居跡

- |           |                      |
|-----------|----------------------|
| 1 暗灰色土    | 炭化物微量 白色砂粒子少量        |
| 2 灰黄褐色土   | 白色砂粒子中々多 炭化物微量       |
| 3 炭化物層    |                      |
| 4 淡黄褐色土   | 白色砂粒子中々多 炭化物少量       |
| 5 黑褐色土    | 灰 炭化物多               |
| 6 暗赤褐色土   | 焼土粒子主体 灰・炭化物         |
| 7 灰黄色土    | 灰・炭化物多               |
| 8 暗黄灰褐色土  | 炭化物多 焼土粒子少量          |
| 9 暗赤褐色土   | 焼土粒子多 炭化物少量          |
| 10 暗灰黄褐色土 | 黄褐色土粒子多 炭化物・灰・焼土粒子少量 |
| 11 暗灰黄褐色土 | 炭化物多 焼土粒子少量          |

柱穴

- |               |                     |
|---------------|---------------------|
| 12 明灰褐色土+明灰色土 | 柱痕 炭化物少量            |
|               | 白色微粒子・暗褐色土・灰色土少量 鉄分 |
| 13 暗灰褐色土      | 柱断面充填 炭化物粒子微量       |
|               | 白色微粒子微量 鉄分          |
| 14 暗灰褐色土      | 柱断面充填 炭化物微量 灰色粘土 鉄分 |
| 貯藏穴           |                     |
| 15 明灰褐色土      | 炭化物微量               |
| 16 灰層         | 炭化物多量 鉄分            |
| 17 褐色土        |                     |
| 18 暗褐色土       | 炭化物微量               |

第139图 第246号住居跡



第140図 第246号住居跡出土遺物

第34表 第246号住居跡出土遺物観察表 (第140図)

番号	器種	口径	器高	底径	胎土	焼成	色調	残存率	備考
1	高坏		(7.8)		AEI	B	にぶい褐	25	円孔2×2
2	器台	(8.4)	(4.5)		ADE	A	灰白	15	
3	小型壺		(10.3)	5.0	BE	A	灰白	40	外面胴部下半に煤附着
4	壺		(22.3)	9.6	ABE	B	灰白	45	No3
5	甕	(14.2)	(16.0)		AE	A		10	外面に煤附着 外面黒褐 内面にぶい黄橙
6	甕	(17.7)	(12.5)		AEG	A	にぶい黄橙	10	外面~内面口縁部に煤附着
7	台付甕		(4.9)	(8.4)	AEG	B	橙	5	
8	台付甕		(4.8)		AE	B	灰白	10	
9	台付甕		(5.6)	(10.0)	EI	B	にぶい黄橙	5	
10	台付甕		(5.2)	7.2	AB	A	にぶい黄橙	10	
11	台付甕		(7.4)	10.2	B多G	B	淡黄	10	
12	台付甕		(8.0)	(8.4)	BG	B	にぶい橙	10	

構築されている。

その後、南辺部が拡張され、それに伴って東壁・西壁の壁溝が延長されている。平面形態は、南北に長軸をもつ長方形となり、主軸長が5.85mに拡大している。

さらに、北辺・東辺部が拡張され、主軸長7.19m、幅6.08mの規模に達している。主軸方位は、

N-15° -Wを指す。

床面には、北辺・東辺の最終拡張部分とそれ以前の部分にわずかな高低差がみられるものの、意識的な段差として捉えることはできない。確認面からの深さは、0.14~0.29mほどである。

支柱穴は、P1・P2・P3・P4の4本が検出されている。その配置から、構築当初の段階に伴う主

柱穴と推定される。その後の拡張に伴う主柱穴は発見されていない。そのため、拡張後も4本の主柱穴のみで屋蓋を支え続けたか、柱穴を伴わない補助的な柱を立てていたものと想定される。覆土の堆積状況には、柱痕・柱掘形充填層が確認できる。

炉は、主柱穴が囲む区域の中央付近に位置している。1基のみの検出で、住居構築当初の段階から廃絶するまで移設されていないものと思われる。地床炉で、南北0.53m×東西0.50mの円形に焼土化し、浅い掘形をもつ。


壁溝は、構築当初の段階には南壁の南東コーナー付近を除いて全周する。幅0.05～0.14m、床面からの深さ0.01～0.04mほどである。続く、南辺部の拡張に伴って、東壁・西壁の壁溝が延長されているが、拡張された新たな南壁には、壁溝が巡っていない。また、2度目の拡張に伴う北壁・東壁にも、壁溝が巡っていない。

貯蔵穴は、拡張区南壁際に付設されている。構築

当初の壁溝の外側に位置していることから、貯蔵穴は南辺が拡張された段階もしくは北辺・東辺が拡張された段階に設けられものと判断される。他の住居跡とも比較すると、南辺を拡張した段階に住居の南東コーナー部に付設された可能性が高い。南北1.14m×東西1.77m、床面からの深さ0.06mほどの浅い掘り込みの南辺に、南北0.83m×東西1.10m、深さ0.30mの掘り込みをもつ。

出入り口施設は、発見されていない。炉・貯蔵穴の位置や主柱穴の間隔の違いから、南壁側に設けられていたことが想定される。さらに壁溝や貯蔵穴の設置状況から、住居構築当初には南壁東半部、拡張後は南壁西半部に設けられていたことが予想される。

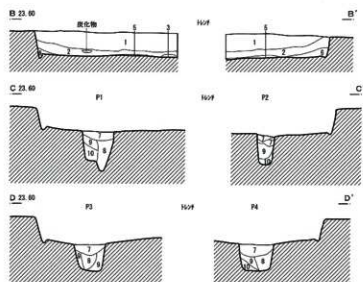
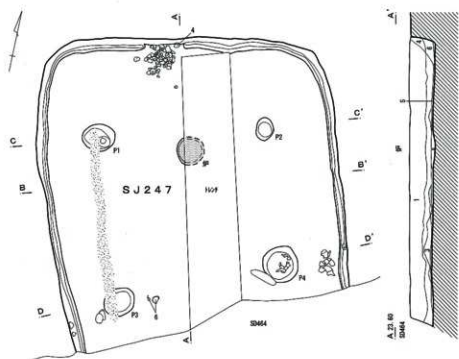
遺物は、出土量が多いものの、散漫な分布である。図示したほかに、壺・甕類4956.5g、高坏・器台類68.7g、鉢・碗類49.6gの図化できない微細な破片も出土している。



第141図 第247号住居跡出土遺物

第35表 第247号住居跡出土遺物観察表 (第141図)

番号	器種	口径	器高	底径	胎土	焼成	色調	残存率	備考
1	小型壺	10.3	(16.1)		A	A	灰白	60	外面胴部に黒斑
2	小型壺		(6.0)	5.0	BCE	A	にぶい橙	15	外面赤彩
3	台付甕	17.1	27.8	9.6	ABG	B	にぶい黄橙	85	No4-6-7-9-10-11-13-14-15-16-18 外面胴部に煤付着
4	台付甕	17.6	29.4	11.2	BE	A	にぶい黄橙	55	No21 外面に煤付着
5	台付甕		(7.3)	9.7	ABCG	B	橙	10	外面風化・調整痕不明瞭
6	台付甕		(7.8)	10.0	AI	B	にぶい橙	10	No23-24



#### 第247号住居跡

- |          |                            |
|----------|----------------------------|
| 1 明褐色土   | 炭化物粒子少 白色砂質粒子少<br>白色粘土多    |
| 2 暗灰褐色土  | 炭化物粒子多 焼土粒子少量              |
| 3 焼土層    | 被熱焼土                       |
| 4 灰褐色土   | 焼土やや多                      |
| 5 黒色炭化物層 |                            |
| 6 暗灰褐色土  | 白色粘土 炭化物                   |
| 柱穴       |                            |
| 7 黒色土    | 柱抜取痕 灰+炭化物 しまり弱            |
| 7' 黒褐色土  | 柱抜取痕 炭化物粒子多                |
| 8 暗灰褐色土  | 暗灰色粘土<br>柱痕 炭化物粒子少         |
| 9 暗灰褐色土  | 明灰色粘土ブロック<br>柱断面充填 炭化物粒子微量 |
| 10 明灰褐色土 | 明灰色粘土少<br>炭化物粒子微量 明灰色粘土多   |
| SP       |                            |
| a        | 焼土                         |

0 2m  
1m

第142図 第247号住居跡

#### 第247号住居跡 (第142図)

I 19・I 20グリッドに位置する。集落を区画する第464号溝跡と重複する。

平面形態は、南北に長軸をもつ長方形である。主軸長4.95m以上、幅4.71m、確認面からの深さ0.30～0.38mを測る。主軸方位は、N-17°-Wを指す。覆土は自然堆積で、壁際から埋没した状況が看取できる。

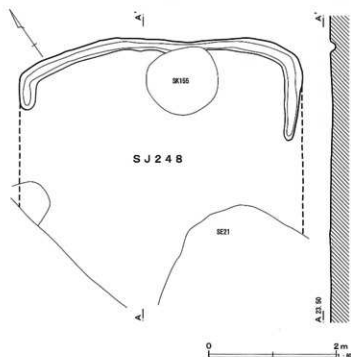
支柱穴は、P1・P2・P3・P4の4本である。

台形に配置され、西列P1-P3間が東列のP2-P4間よりも広い。覆土の断面観察から、上層部には柱抜取痕の埋没層、下層には柱痕・柱掘形充填層が確認できる。またP1-P3を繋ぐように炭化した木材が出土している。扁平な断面形状から、柱材とは異なる。建築部材とすると、梁材等が考えられる。

炉は、地床炉である。北壁側の支柱穴P1-P2列の線上付近に位置している。発掘段階で設定したトレンチによって東半部が掘削されている。径0.45

mと推定される円形に焼土化している。

壁溝は、北壁中央付近を除き全周する。幅0.10～0.19m、床面からの深さ0.02～0.07mほどである。貯蔵穴は、付設されていない。



第143図 第248号住居跡

#### 第249号住居跡 (第144図)

J13グリッドに位置する。西半部が調査区外にあり、また調査区内においても古代の第125号溝跡・第21号井戸跡による重複が著しい。

一辺5.80mの平面方形で、確認面からの深さ0.33～0.45mを測る。北東壁の方位は、N-40° - Wを指す。覆土は自然堆積で、壁際から埋没した状況が看取できる。

主柱穴は、P1・P2の2本が検出されている。これに対応する主柱穴は、調査区外もしくは第21号井戸跡に掘削されている。

炉・貯蔵穴は、検出されていない。

壁溝は、調査区内では全周する。幅0.09～0.30m、床面からの深さ0.02～0.05mほどである。

遺物は、図示したほかに壺・甕類487.3g、高坏・器台類77.6gの図化できない微細な破片も出土している。

遺物は、壁溝が途切れる北壁中央付近および主柱穴P3・P4付近に集中して分布している。図示したほかに、壺・甕類1136.7gの図化できない微細な破片も出土している。

#### 第248号住居跡 (第143図)

I13・J13グリッドに位置し、住居北壁にあたる「コ」字形に屈曲する壁溝のみが確認されている。そのため、重複する第236・249号住居跡との新旧関係は明確ではない。

一辺4.28mの平面方形で、北壁の方位は、N-56° - Wを指す。壁溝は幅0.12～0.27m、深さ0.04～0.06mほどである。

遺物は出土していない。

第144図2は、パレス壺の胴部上半文様帯の破片である。外面には、ハケ整形の後、ハケ工具による平行横線文とハケ工具の刺突による鋸歯文が施文されている。胎土には赤色粒・石英・白色粒が含まれ、焼成は良好である。色調は浅黄橙色を呈し、鋸歯文には赤彩が施されている。

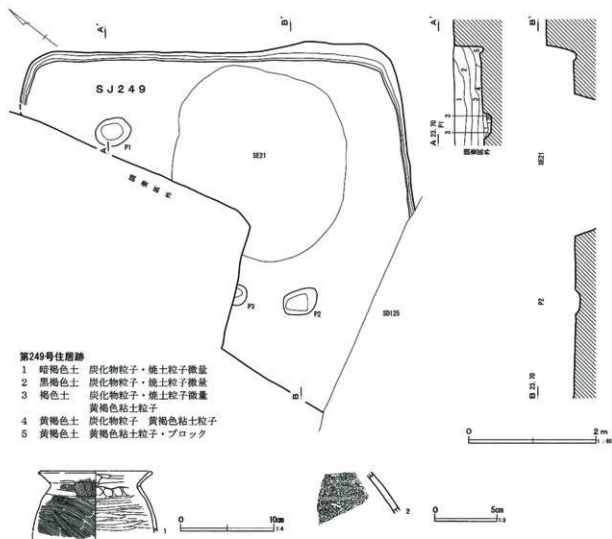
#### 第250号住居跡 (第145図)

J13・J14・K13・K14グリッドに位置する。北半部を古代の第19号掘立柱建物跡・第23号井戸跡・第125号溝跡によって掘削されている。

東西長3.01mの平面方形の住居跡である。床面が、西から東へ緩やかに傾斜する様相が窺われる。確認面からの深さは0.21mほどである。覆土の埋没は、自然堆積である。

主柱穴・炉・貯蔵穴は、検出されていない。

壁溝は、南壁中央および西壁中央付近に巡っている。幅0.10～0.18m、床面からの深さ0.04～0.05



第249号住居跡

- 1 暗褐色土 炭化物粒子・焼土粒子微量
- 2 黒褐色土 炭化物粒子・焼土粒子微量
- 3 褐色土 炭化物粒子・焼土粒子微量  
黄褐色粘土粒子
- 4 黄褐色土 炭化物粒子 黄褐色粘土粒子
- 5 黄褐色土 黄褐色粘土粒子・ブロック

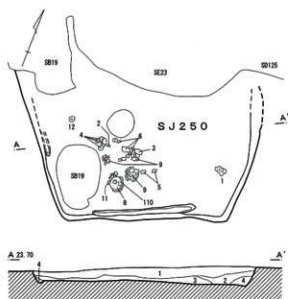
第144図 第249号住居跡・出土遺物

第36表 第249号住居跡出土遺物観察表 (第144図)

番号	器種	口径	器高	底径	胎土	焼成	色調	残存率	備考
1	甕	(11.5)	(7.2)		BC	B	にぶい褐	5	一括 外面に煤付着

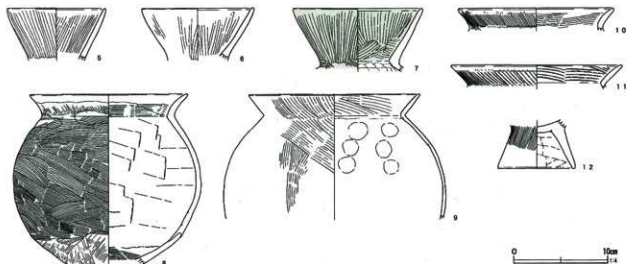
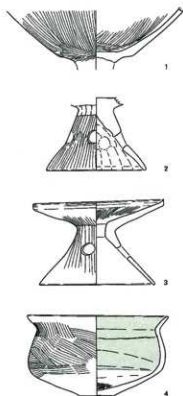
第37表 第250号住居跡出土遺物観察表 (第145図)

番号	器種	口径	器高	底径	胎土	焼成	色調	残存率	備考
1	高坏		( 5.7)		ABEG	A	にぶい黄橙	30	No12
2	高坏		( 7.7)	(10.3)	ABEG	A	橙	30	円孔4
3	器台	13.8	9.0	12.1	ABDE	B	にぶい橙	100	No5 円孔3
4	鉢	14.9	8.6	3.6	AB	C	にぶい褐	90	No9 内面に赤彩痕
5	壺	(10.2)	( 5.5)		AB	B	灰黄	5	No10-11
6	壺	(11.7)	( 5.5)		ABDG	A	にぶい黄橙	5	No4-6
7	壺	13.5	( 6.7)		ADEG	B	橙	10	No2 内外面赤彩
8	甕	(17.1)	(18.5)		DEF	A	橙	85	No8 外面～内面口縁部に煤付着
9	甕	(18.0)	(13.7)		AB	B	にぶい橙	10	No5-7
10	甕	16.4	( 2.4)		ADE	B	にぶい褐	5	No8
11	甕	(18.0)	( 2.5)		ABE	B	にぶい黄橙	5	No8
12	台付甕		( 5.1)	6.1	ADE	A	橙	10	



第250号住居跡

- 1 明灰褐色土 炭化物粒子微 黄灰色粘土粒子多  
 2 暗褐色土 炭化物粒子少 黄灰色粘土粒子微  
 3 灰褐色土 炭化物粒子少 黄灰色粘土粒子少  
 4 黄灰色土 黄灰色粘土粒子+暗褐色土



第145図 第250号住居跡・出土遺物

mほどである。

遺物は、南西コーナー付近に集中して分布している。図示したほかに、壺・甕類250.9g、高坏・器台類41.4gの図化できない微細な破片も出土している。

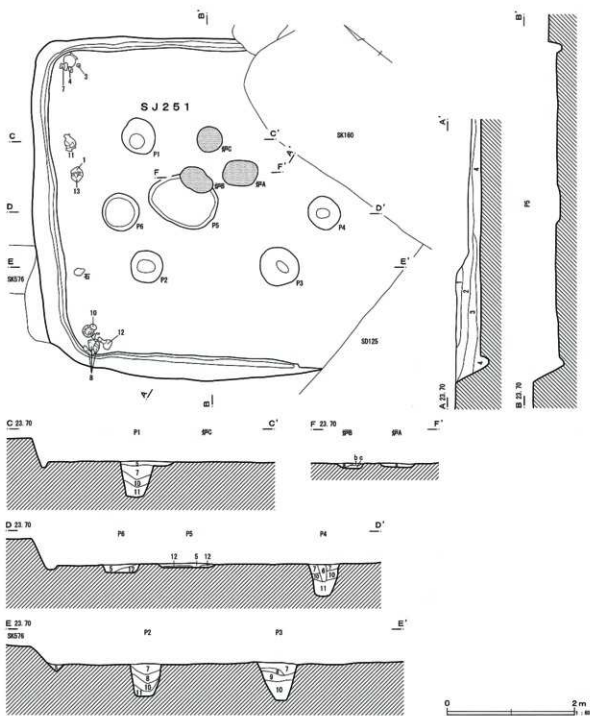
第251号住居跡 (第146図)

J14グリッドに位置する。南半部を古代の遺構

によって攪乱されている。

平面形態は、南北に長軸をもつ長方形である。主軸長4.90m、幅6.2m以上、確認面からの深さ0.43~0.45mを測る。主軸方位は、N-50°-Eを指す。覆土は自然堆積で、壁際から埋没した状況が看取できる。

主柱穴は、P1・P2・P3の3本である。住居の



**第251号住居跡**


- |        |           |           |
|--------|-----------|-----------|
| 1 暗褐色土 | 炭化物粒子少量   | 黄灰色粘土粒子微  |
| 2 黄灰色土 | 氾濫土? 暗褐色土 |           |
| 3 灰褐色土 | 炭化物粒子多    | 黄灰色粘土粒子少  |
| 4 暗褐色土 | 炭化物粒子微    | 黄灰色粘土粒子多量 |
- 炉**
- |        |          |
|--------|----------|
| a 赤色土  | 施土層      |
| b 赤色土  | 焼土+灰褐色粘土 |
| c 灰褐色土 | 灰褐色粘土主体  |

**柱穴**

- |          |       |          |          |
|----------|-------|----------|----------|
| 5 黑灰色土   | 柱状取痕  | 炭化物粒子多   | 黄灰色粘土粒子少 |
| 6 暗灰色土   | 柱痕    | 炭化物粒子微   | 黄灰色粘土粒子多 |
| 7 灰褐色土   | 柱壘形充填 | 灰白色粘土粒子多 |          |
| 8 暗褐色土   | 柱壘形充填 | 炭化物粒子少   | 黄灰色粘土粒子少 |
| 9 褐色土    | 柱壘形充填 | 黄灰色粘土粒子少 |          |
| 10 暗黄灰色土 | 柱壘形充填 | シルト質     | 灰白色粘土粒子少 |
| 11 灰褐色土  | 柱壘形充填 | シルト質     | 灰白色粘土粒子少 |
| 12 黄灰色土  | 柱壘形充填 | 黄灰色粘土粒子少 |          |

第146图 第251号住居跡





第147图 第251号住居跡出土遺物

第38表 第251号住居跡出土遺物観察表 (第147図)

番号	器種	口径	器高	底径	胎土	焼成	色調	残存率	備考
1	高坏	(20.4)	12.4	10.3	BDEI	B	浅黄	60	No4 円孔3
2	高坏	( 1.4)			BC	B	にぶい橙	5	
3	器台	7.9	7.2	(12.0)	ABCG	C	橙	70	No9 円孔3 内外面赤彩
4	器台	10.3	11.0	11.8	ADEI	B	にぶい橙	80	No8 円孔3 外面赤彩
5	壺	(16.0)	( 3.7)		AE	A	にぶい橙	5	棒状浮文 口縁部下端にキザミ
6	壺	13.8	(30.2)		ACE	B	橙	50	外面胴部に赤彩
7	甕	(19.6)	( 4.5)		E	B	黒	10	No6 煤付着
8	小型台付甕	11.7	14.0	6.2	ABD	B	にぶい黄橙	95	No1
9	甕	(14.0)	(10.4)		BEH	C	にぶい橙	30	Pit1
10	台付甕	15.9	22.9	8.6	AB	B	にぶい黄橙	85	No3 外面~内面台部に煤付着
11	台付甕	15.8	25.3	7.3	ADE	A	淡黄	95	No5 外面中位煤付着
12	台付甕	17.5	27.3	8.2	AB	B	にぶい黄橙	90	No2 外面一部煤付着痕
13	台付甕		(22.3)		ABDE	A	にぶい黄橙	85	No4
14	甕		(12.8)		ABE	C	橙	15	外面胴部下半に器面の剥離
15	台付甕		( 8.5)	8.0	BD	C	橙	10	外面胴部に煤付着

形態と比較すると、全体的に北西壁に偏った配置をとる。このような状況から、本来は長軸に沿って3本×2列の6本柱住居と推定される。ただし、P1・P2・P3の3本に対応する3本の主柱穴は、第160号土壌・第125号溝跡によって削平されている。覆土の堆積状況から、最上層には柱抜取痕の埋没層、下層には柱痕を確認できないが、柱掘形充填層を看取できる。

炉は3基検出され、いずれも地床炉である。3基とも住居中央付近から北東壁側に位置している。3基の炉の、時間的な先後関係は明確ではない。炉Aは、南北0.56m×東西0.40mの隅丸長方形に、炉Cは、南北0.40m×東西0.40mの円形に焼土化している。炉Bは、南北0.54m×東西0.35mの不整楕円形に焼土化し、浅い掘形をもつ。

壁溝は、全周する。幅0.15~0.40m、床面から

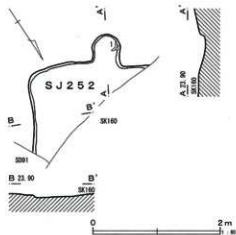
の深さ0.06~0.08mほどである。

貯蔵穴は、付設されていない。

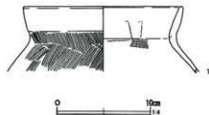
ピットは、P4・P5・P6の3本が確認されている。P5は炉Bと重複する浅い窪み状のものである。主軸方向の主柱穴中央付近に位置しているP4・P6は、長軸に沿った3本×2列の6本柱に配置されていない場合の主柱穴となる可能性が残る。特に、P4の覆土には、柱痕と柱掘形充填層をみることができ。

遺物は、北西壁沿いに集中して分布している。図示したほかに、壺・甕類684.4g、高坏・器台類114.4gの図化できない微細な破片も出土している。

第147図5は、複合口縁の壺である。口縁部外面には、単位が不明であるが、キザミが施された棒状浮文が貼付されている。また不規則ではあるが、口縁部下端にもキザミが施されている。



第148図 第252号住居跡・出土遺物



第39表 第252号住居跡出土遺物観察表 (第148図)

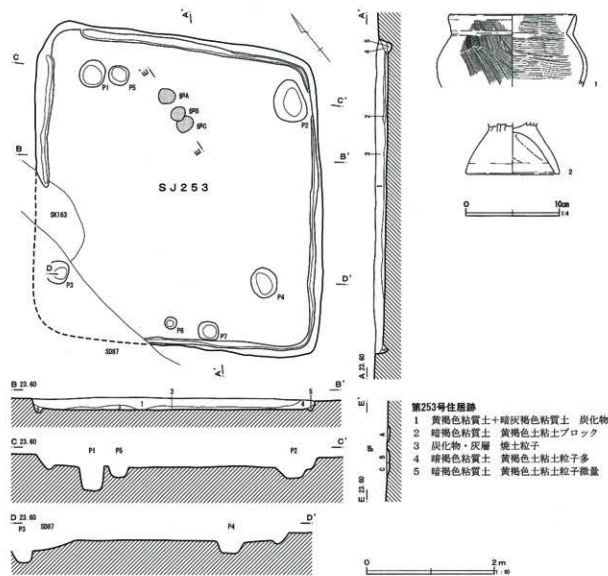
番号	器種	口径	器高	底径	胎土	焼成	色調	残存率	備考
1	甕	(16.8)	(6.8)		AGI	C	灰白	5 No1	

第252号住居跡 (第148図)

J 16グリッドに位置する。大半を古代の遺構によって攪乱され、南東コーナー付近のみが確認されている。南壁に土塊状の張り出しがみられるが、本住居跡との関係は明確ではない。

一辺1.7m以上の平面方形である。主柱穴・炉・壁溝・貯蔵穴等の諸施設は、検出されていない。

遺物は、図示した古墳時代前期の甕の口縁部片のほかに、壺・甕類128.7gの図化できない微細な破片も出土している。



第149図 第253号住居跡・出土遺物

第40表 第253号住居跡出土遺物観察表 (第149図)

番号	器種	口径	器高	底径	胎土	焼成	色調	残存率	備考
1	甕	(13.4)	(7.6)		BDEG	A	におい黄橙	5	外面に採付着
2	台付甕		(5.4)	(10.0)	BEG	A	橙	5	

第253号住居跡 (第149図)

J16グリッドに位置する。西側のコーナー付近は、古代の遺構によって攪乱されている。また確認面の違いから、重複する第578号土壌よりも古い。

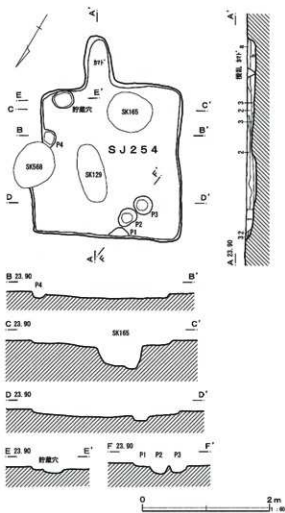
平面形態は、方形である。主軸長4.91m、幅4.60m、確認面からの深さ0.08~0.18mを測る。主軸方位は、N-38°-Eを指す。覆土は自然堆積で、壁際から埋没した状況が看取できる。

主柱穴にはP1・P2・P3・P4の4本が想定されるが、極端に四隅のコーナーによった配置がされて

ている。

炉は3基検出され、いずれも地床炉である。3基とも住居北東壁側に並んで位置している。炉Bと炉Cが重複するが、3基の炉の時間的な先後関係は明確ではない。炉Aは、南北0.28m×東西0.26m、炉Bは、南北0.20m×東西0.27m、炉Cは、南北0.18m×東西0.30mのそれぞれ円形に焼土化している。

壁溝は、北コーナー部・南東壁東コーナー部を除いて全周する。幅0.09~0.26m、床面からの深さ



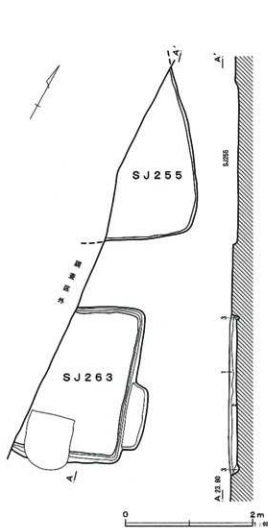
第254号住居跡

- 1 暗褐色土 焼土・炭化物少量 粘性弱
- 2 暗褐色土 焼土少量 炭化物 しまり弱 粘性強
- 3 暗褐色土 炭化物少量 しまり弱 粘性強
- 4 暗褐色土 焼土少量 しまり弱 粘性弱

カマド

- a 灰褐色土 灰・焼土・炭化物微量 しまり強 粘性弱
- b 灰褐色土 焼土・炭化物少量 しまり弱 粘性強

第150図 第254号住居跡



第263号住居跡

- 1 暗灰褐色土 炭化物粒子微量  
灰色粒子多 下層面に灰が帯状堆積
- 2 黄褐色土 炭化物粒子多  
焼土粒子少 しまり欠
- 3 暗灰褐色土 暗灰色粘土+黄褐色土 (貼床)  
炭化物粒子微量

第151図 第255・263号住居跡

0.07mほどである。

貯蔵穴は、付設されていない。

ピットは、P5・P6・P7の3本が検出されている。P5は主柱穴P1に近接する。P6・P7は炉と相対する南西壁際に位置し、出入り口施設に伴う機能が考えられる。

遺物は、図示したほかに壺・甕類784.8gの図化できない微細な破片も出土している。

#### 第254号住居跡 (第150図)

I17・J17グリッドに位置し、カマドが付設された時期の住居である。

平面形態は、方形である。主軸長3.14m、幅2.36m、確認面からの深さ0.02～0.07mを測る。

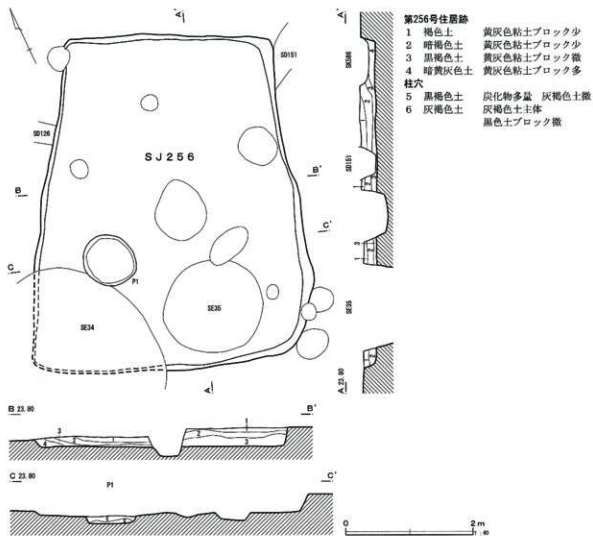
主軸方位は、N-149°-Eを指す。覆土は自然堆積で、壁際から埋没した状況が看取できる。

カマドは、南壁中央付近に位置している。主軸長0.85m、焚口付近の幅0.47mである。軸は無く、火床面は焚口部から煙道部先端に向かって傾斜する。

主柱穴・壁溝は、検出されていない。

貯蔵穴は、カマド東側の南東コーナー部壁際に付設されている。南北0.26m×東西0.36mの平面楕円形で、床面からの深さは0.03mと浅い掘形である。

ピットは、北西コーナー付近に位置しているP1・P2・P3の3本と東壁中央壁際のP4の4本が発見されている。いずれも、壁際に位置していることから、出入り口施設に伴う機能等も想定される。



第152図 第256号住居跡

遺物は、微細な土師器片45.9gが出土しているが、いずれも図示できない。

#### 第255号住居跡 (第151図)

K13・L13グリッドに位置する。大半が調査区外にあり、南東コーナー付近のみが確認されている。集落を区画する第464号溝跡と重複する。

一辺が2.6m以上の平面方形の住居跡である。確認面からの深さ0.03~0.07mを測る。南北軸の方位は、N-36°-Wを指す。

主柱穴・炉・壁溝・貯蔵穴等の諸施設は、検出されていない。

遺物は出土していない。

#### 第263号住居跡 (第152図)

L13グリッドに位置する。西半が調査区外にあ

り、集落を区画する第464号溝跡と重複する。

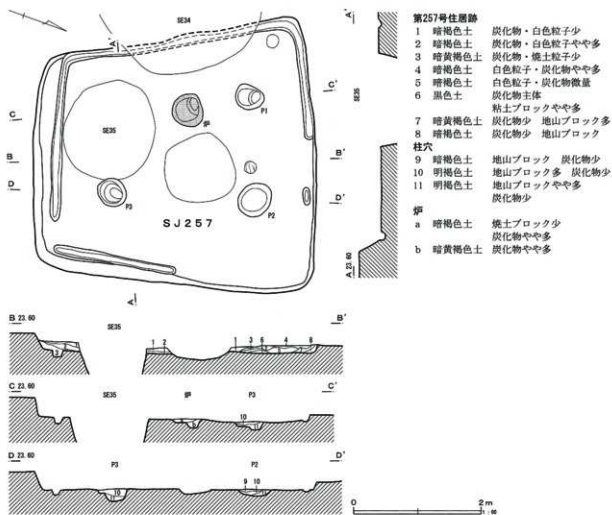
平面形態は、方形である。南北長2.46m、確認面からの深さ0.07~0.13mを測る。南北軸の方位は、N-17°-Wを指す。覆土は自然堆積で、壁際から埋没した状況が看取できる。

主柱穴・炉・壁溝・貯蔵穴等の諸施設は、検出されていない。東壁南半部には南北1.06m×東西0.33mの張り出しがみられるが、住居に伴う施設であるかの判断はできない。

遺物は出土していない。

#### 第256号住居跡 (第152図)

K13・K14グリッドに位置し、古代の遺構による攪乱が著しい。覆土の堆積状況から、重複する第586号土壇よりも古く、第257号住居跡よりも新し



第153図 第257号住居跡

い。

平面形態は、台形である。南北長5.26m、東西長3.35～4.50m、確認面からの深さ0.22～0.27mを測る。南北軸の方位は、N-26°-Eを指す。覆土は自然堆積で、壁際から埋没した状況が看取できる。

主柱穴・炉・壁溝・貯蔵穴は、検出されていない。ピットは、P1が南西半に発見されているが、掘形が浅く、主柱穴には成り得ない。

遺物は、微細な壺・甕類320.5gが出土しているが、いずれも図示できない。

#### 第257号住居跡 (第153図)

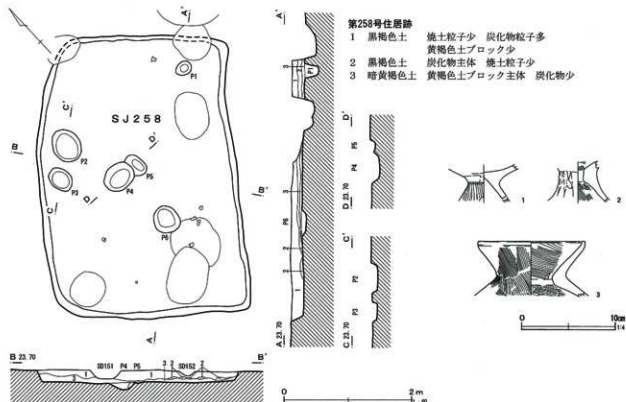
K13・K14グリッドに位置し、古代の遺構による擾乱が著しい。また覆土の堆積状況から、重複する第257号住居跡・第586号土壌よりも古い。

平面形態は、台形である。主軸長3.35～4.33m、幅4.49m、確認面からの深さ0.26mを測る。主軸方位は、N-109°-Wを指す。覆土は自然堆積で、壁際から埋没した状況が看取できる。

主柱穴は、P1・P2・P3の3本である。これに対応するもう1本の主柱穴は、重複する第35号井戸跡によって掘削されている。住居の平面形態と同様に台形に配置され、いずれも掘り込みが浅い。

炉は、地床炉である。住居西壁側の主柱穴西列の想定線上に位置している。南北0.48m×東西0.51mの円形に焼土化し、ピット状の掘形をもつ。

壁溝は、東壁南半部および南壁～西壁～北壁西半部に回り、北壁東半部～東壁北半部・南壁南東コーナー部では途切れている。また南壁では、壁よりも0.15～0.25mほど内側に位置している。幅0.08～



第154図 第258号住居跡・出土遺物

第41表 第258号住居跡出土遺物観察表 (第154図)

番号	器種	口径	器高	底径	胎土	焼成	色調	残存率	備考
1	高坏		(4.0)		ABE	A	にぶい黄橙	20	円孔(4)内面風化・調整痕不明瞭
2	器台		(4.4)		AE	A	橙	15	
3	壺	(11.2)	(5.8)		ABEG	A	橙	5	

0.12m、床面からの深さ0.02~0.05mほどである。

貯蔵穴は、付設されていない。

遺物は出土していない。

#### 第258号住居跡 (第154図)

K14グリッドに位置する。

平面形態は、東西に長軸をもつ長方形である。長軸長4.43m、短軸長3.14m、確認面からの深さ0.11~0.20mを測る。長軸の方位は、N-40°-Eを指す。覆土は自然堆積である。

主柱穴・炉・壁溝・貯蔵穴は、検出されていない。

ピットは、P1・P2・P3・P4・P5・P6の6本である。北西壁際中央付近に位置しているP2・P3には、出入り口施設に伴う機能が想定される。

遺物は、散漫な分布である。図示したほかに、壺・甕類1057.3g、高坏・器台類37.8gの図化できない微細な破片も出土している。

#### 第259号住居跡 (第155図)

K15・L15グリッドに位置する。覆土の堆積状況から、南西辺部が拡張された住居と判断される。

構築当初の住居は、平面方形である。主軸長7.51m、幅6.78mの規模である。その後、主軸長が8.37mに拡張され、平面形態も東西に長軸をもつ長方形に変化する。床面には、拡張前後の高低差はみられない。確認面からの深さは、0.10~0.23mほどである。主軸方位は、N-136°-Wを指す。

構築当初の段階の主柱穴は、P3・P2・P4で、しっかりとした深さをもつ。拡張に伴って、P4→P1・P3→P6・P2→P5に移設されたものと推定される。ただし、P5・P6は極端に浅く、北東列は移設せずに、P3・P2を共有していた可能性

も残る。拡張後のP1の周辺には炭化物が集中し、柱材状の炭化物も残存している。

炉は1基のみで、構築当初から住居廃絶まで継続して使用されていたものと捉えられる。地床炉で、南北0.66m×東西0.58mの円形に焼土化している。また拡張前の南東コーナー部にあたる部分には、焼土のまとまった分布がみられる。位置関係や検出状態から、炉と認定することはできない。むしろ、北側に隣接するP1周辺に集中する炭化物との関連が強いものと判断される。

壁溝は、構築当初の段階では北東壁中央付近・南東壁南コーナー付近で途切れるほかは全周する。南西辺部の拡張に伴って、南東壁沿いの壁溝も延長され、拡張された南西壁にも新たに壁溝が巡らされている。拡張前後の規模差はなく、幅0.11~0.22m、床面からの深さ0.04~0.08mほどである。

南東壁中央付近の壁際には、2基の貯蔵穴が列んで付設されている。2基の貯蔵穴の位置関係と住居の拡張状況から、貯蔵穴Aが構築当初の段階、貯蔵穴Bが拡張後の段階のものと推定される。貯蔵穴Bは、南北0.83m×東西0.89mの不整形で、床面からの深さ0.39mほどである。上面には小礫の集中がみられる。貯蔵穴Aは、南北0.76m×東西0.75mの平面方形で、床面からの深さ0.46mほどである。

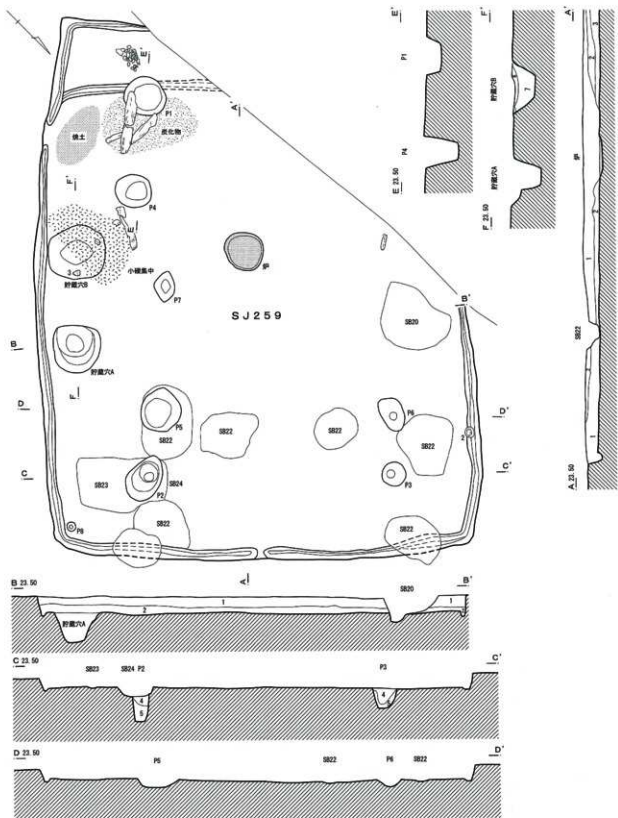
ピットは、主柱穴P4とP5の間にP7が、東コーナー部にP8が発見されている。P8は平面規模が小さく、特異なものである。

遺物は、南西拡張区や貯蔵穴B・小礫集中区、北西壁際などにまとまった分布がみられる。パレス

第42表 第259号住居跡出土遺物観察表 (第156図)

番号	器種	口径	器高	底径	胎土	焼成	色調	残存率	備考
1	高坏		(6.2)		ABE	B	淡黄	20	円孔4
2	小型壺		(10.7)	5.3	DEJ	A	にぶい橙	45	No3
3	小型壺		(10.5)	4.2	ABCGI	A	橙	60	No2 焼成後底部穿孔 外面赤彩
4	壺	(19.5)	(3.7)		ABE	A	にぶい橙	5	棒状浮文 鋸歯状刺突文3段 赤彩
5	壺	(23.5)	(4.5)		ABG	A	橙	10	棒状浮文 鋸歯状刺突文3段 円孔1 赤彩
6	壺	(17.6)	(2.5)		BEG	B	橙	5	棒状浮文 鋸歯状刺突文・赤彩不明瞭
7	壺				AE	A	淡橙		外面無文帯・ハケ工具の刺突による鋸歯文赤彩





**第259号住居跡**

- 1 暗褐色土 灰白色粘土粒子少
- 2 暗褐色土 堅緻・炭化物粒子多  
黄褐色土粘土多
- 3 黄灰色土 焼土・炭化物粒子微

**柱穴**

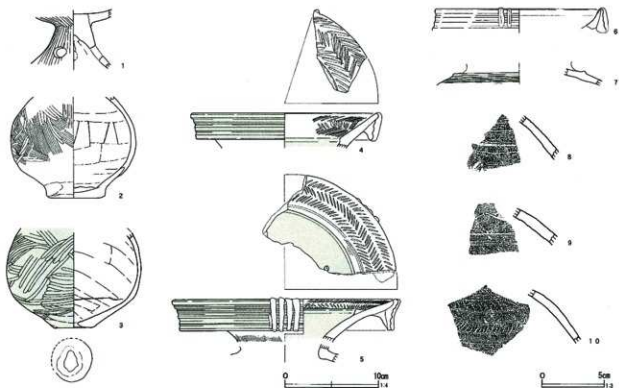
- 4 褐灰色土 黄灰色粘土粒子少
- 5 黑灰色土 黄灰色粘土粒子少 炭化物微

**貯蔵穴**

- 6 赤褐色土 焼土层 炭化物多
- 7 暗褐色土 焼土・炭化物粒子少量



第155图 第259号住居跡



第156図 第259号住居跡出土遺物

タイルの壺の出土が目立ち、また焼成後に底部が穿孔された小型壺も含まれている。図示したほかに、壺・甕類3134.3g、高坏・器台類204.1gの図化できない微細な破片も出土している。

第156図3は小型壺、4・5・6・7・8・9はバレス壺、10は壺胴部上半の破片である。

3は、焼成後に底部が穿孔されている。

4は、垂下・拡張口縁部の外面に擬凹線文が施文され、単位は不明であるが、棒状浮文が貼付されている。内面にはハケ工具による刺突文が、鋸歯状に3段施されている。

5は、垂下・拡張口縁部の外面に擬凹線文が施文され、4本を単位とする棒状浮文が4単位貼付されている。内面にはハケ工具による刺突文が、鋸歯状に3段施されている。また、円孔が1孔穿たれている。

6は、垂下・拡張口縁部の外面に擬凹線文が施文され、単位は不明であるが、棒状浮文が貼付されている。内面は風化が著しく、ハケ工具による鋸歯状の刺突文は確認できない。

7は、頸部付近の破片で、外面には横線文とハケ工具の刺突による鋸歯文が施文されている。また、無文部と鋸歯文には、赤彩が施されている。

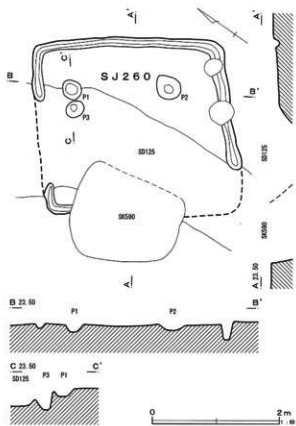
8・9は胴部上半の破片で、外面にハケ整形の後、ハケ工具による平行横線文とハケ工具の刺突による鋸歯文が施文されている。胎土には赤色粒・角閃石・白色粒が含まれ、焼成は良好である。色調は淡褐色を呈し、赤彩は不明瞭である。

10は、外面にハケ整形の後、ハケ工具による平行横線文とハケ工具の刺突文が、交互に施文されている。胎土には赤色粒・石英・白色粒が含まれ、焼成は普通である。色調は淡黄を呈している。

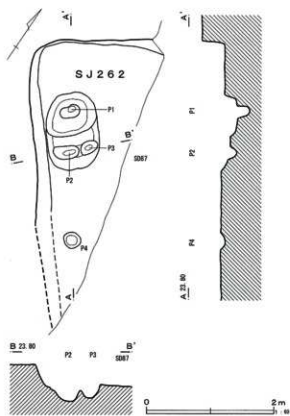
#### 第260号住居跡 (第157図)

J16・K16グリッドに位置し、床面が露出した状態で確認されている。古代の遺構による攪乱も著しく、また重複する第590号土壌にも掘削されている。

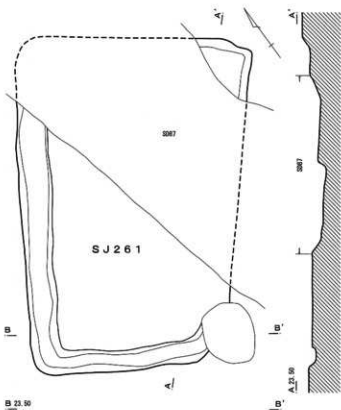
平面形態は、南北に長軸をもつ長方形である。南北長3.14m、東西長2.70mを測る。南北軸の方位は、N-33°-Wを指す。



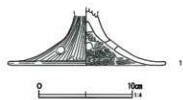
第157图 第260号住居跡



第158图 第262号住居跡



第159图 第261号住居跡・出土遺物



第43表 第261号住居跡出土遺物観察表 (第159図)

番号	器種	口径	器高	底径	胎土	焼成	色調	残存率	備考
1	高坏		(6.1)	(16.8)	ABE	A	橙	20	円孔5

主柱穴は、P1・P2の2本である。これに対応する主柱穴は、重複する第125号溝跡によって掘削されている。

壁溝は、検出された壁のすべてに沿って巡っている。幅0.14~0.23m、深さ0.03~0.06mほどである。

ピットは、主柱穴P1に列んでP3の1本が検出されている。

炉・貯蔵穴は、発見されていない。

遺物は出土していない。

第261号住居跡 (第159図)

K16・K17グリッドに位置し、古代の遺構によ

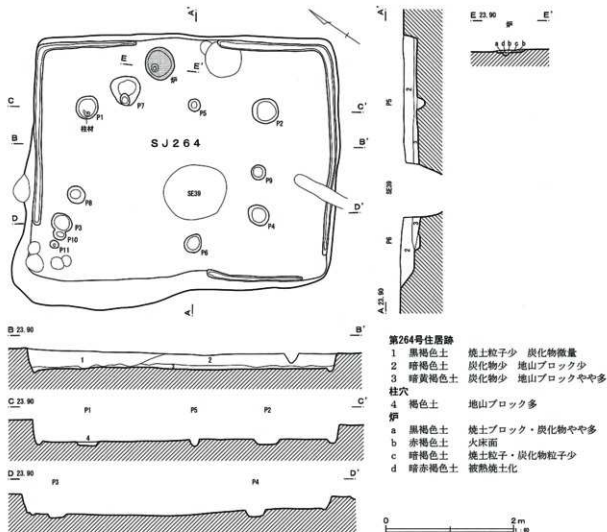
る攪乱が著しい。また確認面の違いから、重複する第262号住居跡に掘削されている。

平面形態は、東西に長軸をもつ長方形である。長軸長5.27m、短軸長3.47mを測る。床面は露呈された状態で確認され、確認面からの深さ0.04~0.07mほどである。長軸の方位は、N-41°-Eを指す。

主柱穴・炉・貯蔵穴は、検出されていない。

壁溝は、攪乱する第87号溝跡を境にした西側に巡っている。幅0.34~0.51m、深さ0.02~0.06mほどである。

遺物は、図示したほかに壺・甕類440.5g、高



第160図 第264号住居跡

坏・器台類20.0gの図化できない微細な破片も出土している。

#### 第262号住居跡 (第158図)

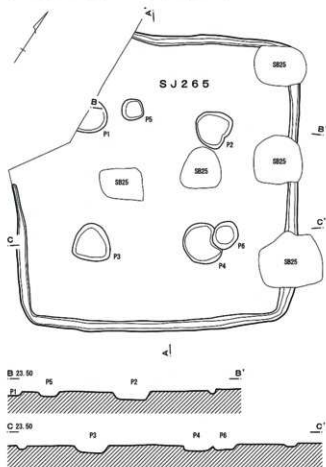
K16グリッドに位置する。古代の第87号溝跡による攪乱が著しく、西側のコーナー付近のみが確認されている。

平面形態は、方形である。一辺4.6m以上、確認面からの深さ0.33mを測る。南東辺は、N-39°-Wを指す。

主柱穴・炉・壁溝・貯蔵穴は、検出されていない。

ピットは、P1・P2・P3・P4の4本である。

遺物は、壺・甕類201.1gが出土しているが、いずれも微細な破片のため図示し得ない。



第161図 第265号住居跡・出土遺物

第44表 第265号住居跡出土遺物観察表 (第161図)

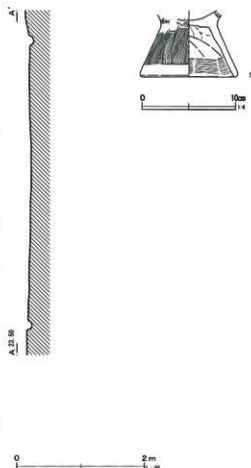
番号	器種	口径	器高	底径	胎土	焼成	色調	残存率	備考
1	台付壺		(7.0)	(9.8)	BDE	B	橙	5	

#### 第264号住居跡 (第160図)

K14・L14グリッドに位置する。重複する第489号溝跡・第607号土壌との新旧関係は明確でない。

平面形態は、南北に長軸をもつ長方形である。主軸長4.15m、幅4.80m、確認面からの深さ0.20~0.35mを測る。主軸方位は、N-62°-Eを指す。覆土は自然堆積で、南東部から埋没した状況が看取できる。

主柱穴は、P1・P2・P3・P4の4本である。住居の平面形態に対し、歪な配置を示す。いずれも掘り込みが浅いが、P1では柱材の残欠が検出されている。



炉は、地床炉である。北東壁中央の壁際に位置している。南北0.44m×東西0.55mの円形に焼土化し、浅い掘形をもつ。

壁溝は北西壁～北東壁北半部、北東壁南半部～南東壁および南西壁南半部に巡っている。炉の位置している北東壁中央部や、南コーナー部付近、南西壁北半部～北西壁西コーナー部付近には、設置されていない。幅0.07～0.13m、床面からの深さ0.01～0.05mほどである。

貯蔵穴は、付設されていない。

ピットは、P5・P6・P7・P8・P9・P10・P11の7本である。このうちP10・P11を除く5本のピットは、8本柱の住居を想定した場合の主柱穴となる。

遺物は、壺・甕類479.8g、高坏・器台類27.4gが出土しているが、いずれも微細な破片のため図示し得ない。

#### 第265号住居跡 (第161図)

L15グリッドに位置し、床面が露呈した状態で確認されている。

平面形態は、方形である。南北長4.65m、東西長4.52mを測る。長軸の方位は、N-36°-Wを指す。

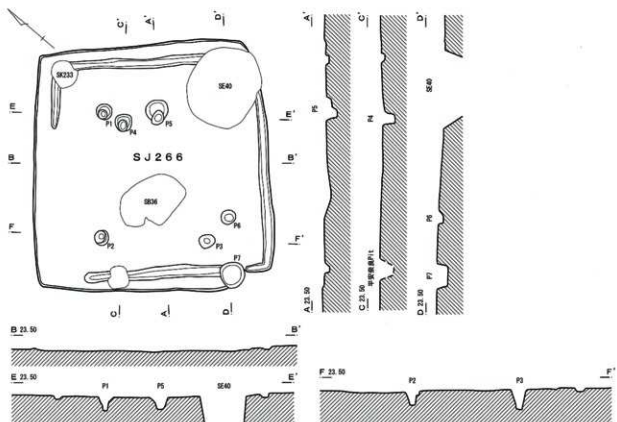
主柱穴は、P1・P2・P3・P4である。住居の平面形態と相似する、方形に配置されている。いずれも掘り込みは浅いが、均一な掘形である。

炉・貯蔵穴は、検出されていない。

壁溝は、ほぼ全周する。幅0.07～0.19m、深さ0.03～0.07mほどである。

ピットは、P5・P6の2本である。いずれも主柱穴に近接する。

遺物は、図示したほかに壺・甕類215.8g、高坏・器台類30.2gの図化できない微細な破片も出土している。



第162図 第266号住居跡

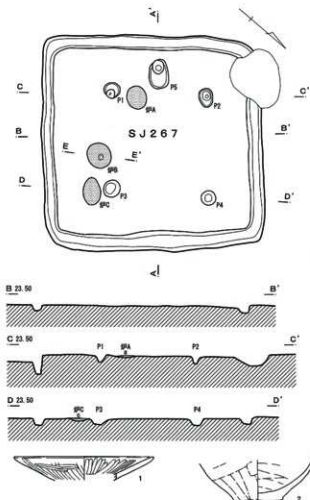
### 第266号住居跡 (第162図)

L15・M15グリッドに位置する。

平面形態は、方形である。南北長3.77m、東西長3.88mを測る。長軸の方位は、N-48°-Eを指す。

床面に露呈した状態で確認されているため、竪穴の掘形自体が不明確である。そのため、壁溝が壁よりも0.15~0.20mほど内側に巡っているが、定かではない。壁溝は、幅0.10~0.18m、深さ0.04~0.07mほどである。

主柱穴は、P1・P2・P3である。これに対応す



第163図 第267号住居跡・出土遺物

第45表 第267号住居跡出土遺物観察表 (第163図)

番号	器種	口径	器高	底径	胎土	焼成	色調	残存率	備考
1	高坏	14.6	(2.5)		ABE	A	橙	20	
2	小型壺		(4.4)	5.1	AEF	B	にぶい橙	5	
3	小型甕	(10.8)	(4.6)		ADE	A	にぶい橙	10	外面口縁部に煤付着

る主柱穴は、第40号井戸跡によって掘削されている。

炉・貯蔵穴は、検出されていない。

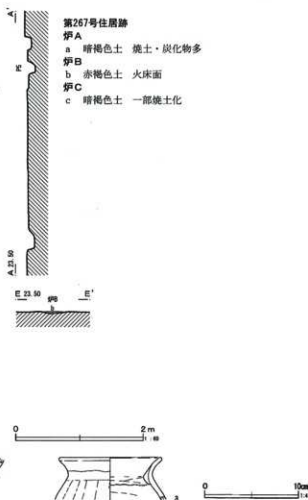
ビツは、P4・P5・P6の3本が発見されている。

遺物は出土していない。

### 第267号住居跡 (第163図)

L15・L16グリッドに位置し、床面に露呈した状態で確認されている。

平面形態は、方形である。主軸長3.39m、幅3.47mを測る。主軸方位は、N-133°-Wを指す。



第163図 第267号住居跡・出土遺物

第45表 第267号住居跡出土遺物観察表 (第163図)

番号	器種	口径	器高	底径	胎土	焼成	色調	残存率	備考
1	高坏	14.6	(2.5)		ABE	A	橙	20	
2	小型壺		(4.4)	5.1	AEF	B	にぶい橙	5	
3	小型甕	(10.8)	(4.6)		ADE	A	にぶい橙	10	外面口縁部に煤付着

主柱穴は、P1・P2・P3・P4の4本である。方形に配置されている。

炉は、3基検出されている。いずれも地床炉で、南半部の主柱穴に近接して位置している。炉Aは、住居南西部の主柱穴P1の北側に近接する。南北0.31m×東西0.37mの円形に焼土化している。炉Bと炉Cは、住居南東部の主柱穴P3の南側に列んでいる。西側の炉Bは、南北0.37m×東西0.39mの円形に焼土化している。東側の炉Cは、南北0.27m×東西0.43mの楕円形に焼土化している。

壁溝は、全周する。幅0.16～0.32m、深さ0.05～0.13mほどである。

貯蔵穴は、付設されていない。

ピットは、P5が南西壁際に位置している。南東

壁によった炉と異なる位置関係から、出入り口施設に関連する機能が推定される。

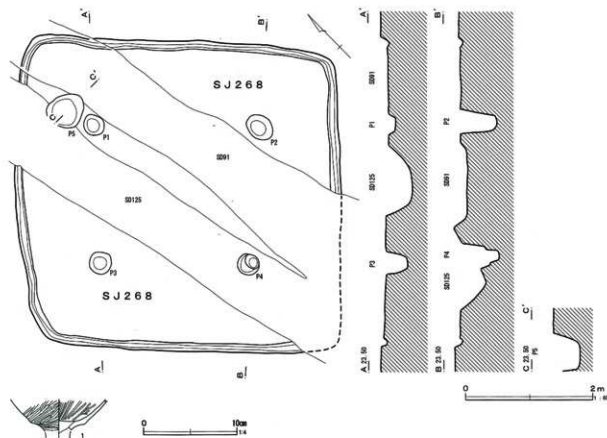
遺物は、図示したほかに壺・甕類369.0gの図化できない微細な破片も出土している。

#### 第268号住居跡 (第164図)

K16・L16グリッドに位置し、古代の溝跡によって攪乱されている。確認面の違いから、重複する第610・612号土城よりも古い。

平面形態は、方形である。長軸長5.21m、短軸長4.88m、確認面からの深さ0.03～0.12mを測る。長軸の方位は、N-46°-Wを指す。

主柱穴は、P1・P2・P3・P4の4本である。住居の平面形態と相似形の配置を示す。いずれも深い掘り込みをもつ。



第164図 第268号住居跡・出土遺物

第46表 第268号住居跡出土遺物観察表 (第164図)

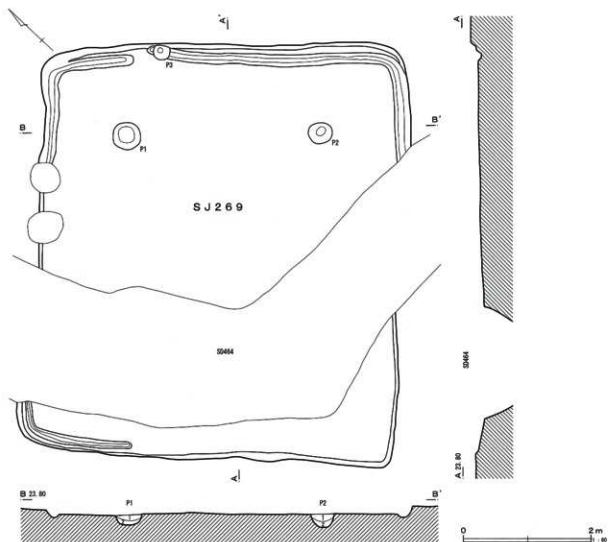
番号	器種	口径	器高	底径	胎土	焼成	色調	残存率	備考
1	高坏		(3.5)		ADE	A	におい橙	10	



炉は、検出されていない。

壁溝は、全周する。幅0.11～0.16m、床面からの深さ0.02～0.05mほどである。

ピットは、P5が支柱穴P1の北側に隣接する。北西コーナー付近の壁際に位置し、貯蔵穴の可能性もある。



第269号住居跡柱穴

- 1 暗褐色土 地山粒子多 焼土粒子少
- 2 暗黄褐色土 地山ブロック多 焼土粒子少



第165図 第269号住居跡・出土遺物

第47表 第269号住居跡出土遺物観察表 (第165図)

番号	器種	口径	器高	底径	胎土	焼成	色調	残存率	備	考
1	甕	(16.1)	(12.7)		ABE	B	におい・黄橙	10	SD464	No224

遺物は、図示したほかに壺・甕類35.3g、鉢・碗類7.5gの図化できない微細な破片も出土している。

**第269号住居跡**（第165図）

L14・M13・M14グリッドに位置する。集落を区画する第464号溝跡と重複するが、新旧関係は明確ではない。また確認面の違いから、第627・628・629号土壌が新しい。

平面形態は、方形である。長軸長6.53m、短軸長5.85m、確認面からの深さ0.06～0.12mを測る。長軸の方位は、N-50° - Eを指す。

主柱穴は、P1・P2の2本である。これに対応する主柱穴は、第464号溝跡との重複部分にあたる。

炉・貯蔵穴は、検出されていない。

壁溝は、西コーナー部および北西壁東半部～北東壁～南東壁に巡っている。幅0.11m、床面からの深さ0.04～0.07mほどである。

遺物は、図示したほかに壺・甕類5.4gの図化できない微細な破片も出土している。