上峰村文化財調査報告書第6集

船石遺跡 II

遺構図録編

昭和61年度佐賀県農業基盤整備事業
に伴う埋蔵文化財発掘調査報告書

1988年3月

上峰村教育委員会

上峰村文化財調査報告書第６集

船石遺跡 II

遺構図録編

昭和61年度佐賀県農業基盤整備事業
に伴う埋蔵文化財発掘調査報告書

1988年3月

上峰村教育委員会

序

従来から上峰村は遺跡の宝庫として知られています。特に脊振山地南麓を占める村北部の大字堤地区は現在知られているだけでも相当な密度で各時代の遺跡が分布しており、この一帯が古くから人々の生活の場であったことがうかがえます。

村教育委員会では、この大字堤地区一帯を対象とした農業基盤整備事業に伴う埋蔵文化財の発掘調査を昭和60年度より進めております。

ここに報告する船石遺跡は昭和61年度に発掘調査を実施したものです。調査の結果、船石遺跡は弥生時代を中心とした大集落であることが判明し、隣接する諸遺跡との関連を考えるための貴重な資料となるなど多大な成果をあげることができました。

ここに発掘調査報告書を刊行し、学術資料として、また住民の共有財産としての文化財を大切に保存していくための資料として役立てていただければ幸いであります。

なお、調査にあたって、ご指導、ご協力いただいた文化庁、県教育委員会文化課、県農林部はじめ、地元関係各位に対し深く感謝申し上げます。

昭和63年3月

上峰村教育委員会

教育長　重　松　守　男

例　　言

1．本書は、昭和61年度県営農業基盤整備事業に伴い、上峰村教育委員会が発掘調査を実施した、佐賀県三養基郡上峰村大字堤字一本谷に所在する船石遺跡の発掘調査報告書であり、そのうちの遺構図録編である。

2．発掘調査は、調査区域を便宜的に2～5の4区域に分割し、2区（1,500m²）の調査を国庫補助事業とし、3～5区（5,000m²）の調査を佐賀県農林部の委託事業として、上峰村教育委員会が主体となり、実施したものである。

3．現地での発掘調査は、昭和61年4月7日から昭和62年1月31日まで行った。

4．船石遺跡の名称については、昭和57年に上峰村教育委員会が行った発掘調査の調査報告書が『船石遺跡』としてすでに刊行されている。しかし、船石遺跡は、船石天神宮が位置する段丘を中心に拡がる弥生時代以降の大遺跡であることが予想されるため、他の名称を冠した場合の誤認、煩雑さなどを避けるため、「船石遺跡」を踏襲することとした。これに伴い、以後、昭和57年調査部分を「船石遺跡Ⅰ」（調査区域名は1区）と仮称し、今回の調査部分を「船石遺跡Ⅱ」と称すこととした。

5．検出された遺構の写真撮影は、鶴田浩二が行った。

6．Fig. 3船石遺跡遺構配置図は、佐賀県文化財資料室樋渡みずえ女史にトレースを依頼、作製していただいた。

7．本書の執筆は鶴田が行い、編集・写真図版レイアウトは原田大介が行った。

凡　　例

1．遺構番号は発掘調査当時のままとした。

2．遺構番号に冠した2文字のアルファベットは、遺構の種別を表わす。内容は以下のとおりである。

　ＳＨ……住居跡　　ＳＫ……土壙および貯蔵穴　　ＳＪ……甕棺墓

　ＳＢ……掘立柱建物跡　　ＳＣ……石棺墓　　ＳＤ……溝

3．Fig. 1、Fig. 2は既製の地形図を用いたもので、図上方が座標北である。また、Fig. 3、Tab. 3の方位は磁北を基準としている。

4．Tab中の数値で、（　）は推定値を、※は部分値で以上をそれぞれ表わす。

目　　次

序
例言・凡例

1．位置と環境 ……1
2．遺跡の概要 ……4
(1) 概要 ……4
(2) 竪穴住居跡・掘立柱建物跡 ……4
(3) 土壙・貯蔵穴 ……6
(4) 甕棺墓 ……6
(5) その他 ……6

挿　図　目　次

Fig. 1 船石遺跡の位置および周辺遺跡 ……3
2 船石遺跡周辺地形図 ……5
3 船石遺跡遺構配置図（折り込み） ……7

表　目　次

Tab. 1 船石遺跡出土竪穴住居跡一覧表 ……9
2 船石遺跡出土土壙・貯蔵穴一覧表……13
3 船石遺跡出土甕棺墓一覧表……16

図 版 目 次

PL. 1 船石遺跡遠景（調査前）
2 船石遺跡全景（調査後）
3 SH002 SH003・004・009・SK001 SH005・006
4 SH007 SH013・038 SH033
5 SH034 SH037 SH201
6 SH202 SH203 SH205
7 SH207・286 SH208 SH208
8 SH209 SH210 SH211・267
9 SH212 SH213・SK248 SH214
10 SH216 SH217・375 SH218
11 SH229 SH230・231・232・SK239 SH233・234
12 SH233・234 SH240・SK241 SH242・246・SK243
13 SH244 SH252 SH253
14 SH263 SH264 SH265・SK376
15 SH266 SH278・280 SH279
16 SH282・283 SH286 SH293
17 SH294 SH300・307 SH301
18 SH302 SH303 SH304
19 SH305 SH305・306 SH307
20 SH308 SH312 SH314・SK315 SH316・317・SK315
21 SH319 SH318 SH320
22 SH325・326・327・328・329・SK332・334 SH325・326・327 SH326
23 SH328・329 SH345 SH347・348
24 SH349・374 SH351・353 SH354
25 SH362 SH365 SH370
26 SH372 SH379 SH381
27 FMI－4区 SH401・SK415 SH402
28 SH403・404・416 SH406 SB384
29 SK001 SK238 SK241 SK243 SK250 SK271
30 SK271・272・273 SK285 SK289 SK295 SK296 SK330・331
31 SK366 SK376 SK377 SK378 SK380 SK382
32 SX215 SJ011 SJ256 SJ259 SJ261 SC220
33 SD383

1. 位 置 と 環 境

船石遺跡は、佐賀県三養基郡上峰村大字堤字三本杉・一本谷・二本谷の段丘先端付近（標高14m～25m）に位置する。

佐賀平野の東部は、鳥栖市から佐賀郡にかけての脊振山南麓に位置する。脊振山系から派生した数条の河川が南流し、筑後川及び有明海へと注ぎ込み、河川に沿って多くの舌状または独立した洪積世段丘が発達している。それらの段丘に挟まれた谷底平野や扇状地性低地、南部有明海沿岸の三角洲平野は、全国的にも有数な穀倉地帯となっている。また、各時代の遺跡が密集し、県内においても遺跡の宝庫として知られ、弥生土器片をはじめとし、種々の遺物の散布がいたるところにみられる。

上峰村は、三養基郡西部に位置し、北は脊振山地から南は筑後川の旧河道付近まで南北に12.8km、東西に2.8kmの細長い村である。東は、北部で切通川の支流船石川などによって中原町と接し、南部は切通川で北茂安町と接する。南は、江越の南を東西に走る前牟田江湖の線で三根町と接している。西では、北部に東脊振村、南部に三田川町に接するが、この町村境が神埼郡との郡境となっている。

船石遺跡が位置する段丘は、西側を南流する切通川に沿って、脊振山地の鎮西山南麓の塚原付近から南へ延び、船石集落の南国道34号線付近で平野部に没する。遺跡は、この段丘の先端付近に鎮座する船石天神宮周辺一帯に広がっており、温暖な気候と相俟って豊かな水稲農業に適した位置に存在していたと言うことができる。

佐賀平野東部は、県内においても遺跡の分布が密なところであり、特に弥生時代の著名な遺跡が目立っている。鳥栖市安永田遺跡、中原町姫方遺跡、上峰村船石遺跡Ⅰ区、同村一本谷遺跡、上峰村と東脊振村にまたがる二塚山遺跡、東脊振村横田遺跡、同村三津永田遺跡、三田川町と神埼町にまたがる吉野ケ里遺跡、など多くの集落が形成されている。これらの概要についてはそれぞれの報告に譲り、ここでは上峰村を中心として、船石遺跡Ⅱ区をとりまく歴史的環境について概観したい。

旧石器時代の遺跡は、これまで本格的な調査がされたものはなく、段丘上や斜面から断片的に石器が採集されているに過ぎない。ナイフ形石器を出土した中原町町南や三田川町萩原（東部工業団地内の旧小池付近）などが知られるに過ぎない。

縄文時代になると山麓部に遺跡が出現する。早期の遺跡として中原町香田遺跡、東脊振村戦場ケ谷遺跡などが知られている。前期以降になると、上峰村堤東方遺跡、東脊振村戦場ケ谷遺跡などがある。

弥生時代になると遺跡の数、規模ともに増大する。前期では山麓部、段丘上にいくつかの遺跡が知られている。中期になるとこの地域一帯の地区に遺跡が広がり、いくつかの遺跡群を形

成する。

この地域の弥生時代の遺跡としては特に墳墓群が注目されており、上峰村切通遺跡、同村船石南遺跡、同村と東脊振村にまたがる二塚山遺跡、三田川町と神埼町にまたがる吉野ケ里遺跡などで甕棺墓や土壙墓、箱式石棺墓が出土し、銅剣、銅鏡、鉄製武器など重要な遺物が発見されている。しかし、船石南遺跡や中原町姫方遺跡のように500基以上の甕棺墓を出土しながら副装品が極めて貧弱な遺跡も多数存在する。これらの墳墓群は、ほとんどが段丘上に存在しており、今のところ墓地を営んだ集落との関連と結びつけられるものは極めて少ない。また集落跡の調査も近年の大型開発によって増加している。東脊振村下石動遺跡、上峰村一本谷遺跡などが調査され、前記の墳墓群との関連やこの地域の社会状況が解明されつつある。

古墳時代になると、神埼町下朝日古墳など本格的な古墳が築造されるようになり、さらに五世紀後半になると三田川町、上峰村、東脊振村にかけて都紀女加王墓を代表とする前方後円墳7基、円墳5・6基以上からなる目達原古墳群が出現し、この地域に政治的なまとまりをなすようになる。後期では、上峰村北部山麓地域の谷渡、奥の院、鎮西山南麓、東脊振村山麓部、神埼郡北部山麓部に大規模な古墳群が形成されている。

奈良時代には、上峰村塔ノ塚廃寺跡、東脊振村辛上廃寺跡があり、律令時代にこの地域に寺院を建立することのできる勢力がいたことを示しており注目されている。また、上峰村堤土塁跡は水城様の土塁として注目される。

平安時代には、この地域の西半分は神崎荘と呼ばれており、また東脊振村の霊仙寺跡が知られている。

中世になると多くの中世山城跡があり、平野部にも環濠をもつ平城が多数存在している。また平野部の集落跡からは多量の輸入陶磁器を出土しており、これらが、この地域では広く一般にも普及していたことを想起させる。

Fig.1　船石遺跡の位置および周辺遺跡（1/10,000）

1 鹿仙寺廃寺跡
2 山田金古墳群
3 山田墓骨窯出土地
4 山田古墳群
5 西石動古墳群
6 戦場ケ谷遺跡
7 西石動網戈鉾出土地
8 徳寺山南麓古墳群
9 東杉原古墳群
10 谷内古墳群
11 大塚古墳
12 八幡社遺跡
13 天神尾古墳群
14 猿取古墳群
15 船石館遺跡
16 船目古墳
17 船目遺跡
18 増幅山神鶴石
19 船本山石棺出土地
20 岩田遺跡
21 熊谷遺跡
22 西本黒木遺跡
23 二子遺跡
24 八子遺跡
25 三俣本田遺跡
26 伊勢塚前方後円墳
27 下三俣前方後円墳
28 志度解脱松遺地古墳群
29 船上廃寺跡
30 松原遺跡
31 大塚遺跡
32 横田遺跡
33 五本谷遺跡
34 浦土馬遺跡
35 切通遺跡
36 船石南遺跡
37 上坂遺跡
38 下ンドン塚遺跡
39 興部古墳
40 船方遺跡
41 船方前方後円墳
42 船方原遺跡
43 日塚原古遺群
44 西寒水遺跡
45 宝塚古墳前方後円墳
46 東石動出土遺跡
47 大塚古墳
48 北尾遺跡
49 熊の木網戈鉾出土地
50 尾崎西分遺跡
51 伏部大石遺跡
52 利田遺跡群
53 川者遺跡群
54 吉野ケ里丘陵遺跡群
55 一本黒木遺跡
56 塔の塚廃寺跡
57 下中校遺跡
58 米多貝塚
59 鹿川城跡
60 本谷城跡
61 上黒井貝塚
62 西大石貝塚
63 東大石貝塚
64 鶴貝塚
65 常駐貝貝塚
66 牛の木貝塚
67 高志神社貝塚
68 既田西分貝塚
69 下藤貝塚
70 熊埋ケ里貝塚
71 本分貝塚
72 かけ塚貝塚
73 石井貝塚
74 神丸1号貝塚
75 神丸2号貝塚
76 貴船神社遺跡
77 下直島貝塚
78 鵜尾遺跡
79 下神代貝塚
80 上地貝塚
81 切畑遺跡
82 志度塚大本松遺跡
83 馬部遺跡
84 西一本松遺跡
85 西石動遺跡
86 下石動遺跡
87 二塚山遺跡
88 船石遺跡Ⅰ
89 町石遺跡
90 一本谷遺跡
91 くずれ塚古墳
92 夕ケ里遺跡
93 宝満谷遺跡
94 大神遺跡
95 船石遺跡Ⅱ
96 鍛部城跡
97 上のびゅう塚古墳
98 目達原板馬場遺跡
99 ひょうたん塚古墳
100 稲荷塚古墳
101 船塚遺跡
102 的五本松遺跡

2．遺　跡　の　概　要

(1) 概　要

船石遺跡IIは、佐賀県三養基郡上峰村大字堤字一本谷に所在する。遺跡は、脊振山系南麓から派生する標高約14～18mの舌状丘陵上、切通川左岸に位置し主に水田として利用されている。周辺には甕棺墓・支石墓・古墳等が検出され、蛇行状鉄剣・蛇行状鉄矛等貴重な遺物が出土した船石遺跡Ｉや弥生時代中期中葉にかけての甕棺が多数出土した船石南遺跡が東隣し、両者を合せて38.600m²の遺跡の分布が確認されている。

調査は、昭和61年度県営農業基盤整備事業に伴うもので、面的工事や小排水路設置工事によって削平、掘削される部分6,500m²について実施する。

調査区は、昭和57年度に調査された地区を１区とし、今回は、面的工事で削平される部分を２・３区、主に小排水路設置工事で掘削される部分を４・５区の小調査区に分け調査を実施した。

調査の結果、弥生時代から古墳時代にかけての竪穴住居跡、掘立柱建物跡、甕棺墓、貯蔵穴を含む土壙その他の遺構を検出した。ただし、５区については、遺構は検出されなかった。これらは、層位的に前後関係をもって検出される状態ではなく、後世の削平により同一面上で検出されたものである。竪穴住居跡は、調査地区全域に分布するが２・３区の中央部から東部にかけてと、４区の南西部に特に集中し複雑に切合った状態で検出された。本遺跡の主体は、この竪穴住居跡群である。

(2)竪穴住居跡・掘立柱建物跡

竪穴住居跡は、125軒検出された。平面状態で分類すると、円形のもの22軒、長方形のもの69軒、正方形のもの15軒、不整形19軒である。

円形竪穴住居跡の規模については、ＳＨ229住居跡の直径9.40m²（面積69.7m²）からＳＨ401の直径4.95m（面積17.0m²）までその差は大きい。床までの深さは、後世の削平を受けたものが多く資料としては不十分ではあるが0.22m～0.26mまでが多数を占めている。また、出入口等の痕跡については確認でなかった。屋内には、主柱穴が６個以上のものがほとんどで、柱穴の他に中央部に炉状の土壙をもっている。床面の表面には小さな凹凸があり、完全な平坦面をなさず、内部は強く踏みしまっている。円形住居跡からは各種の弥生土器や、磨製石斧、磨製石包丁などの石製器が多数出土した。

長方形及び正方形の竪穴住居跡は84軒検出されたが、ほぼ調査地区３区、４区の中央部から東部に集中している。長方形竪穴住居跡ではベット状遺構をもち、壁際に土壙、中央部に浅い

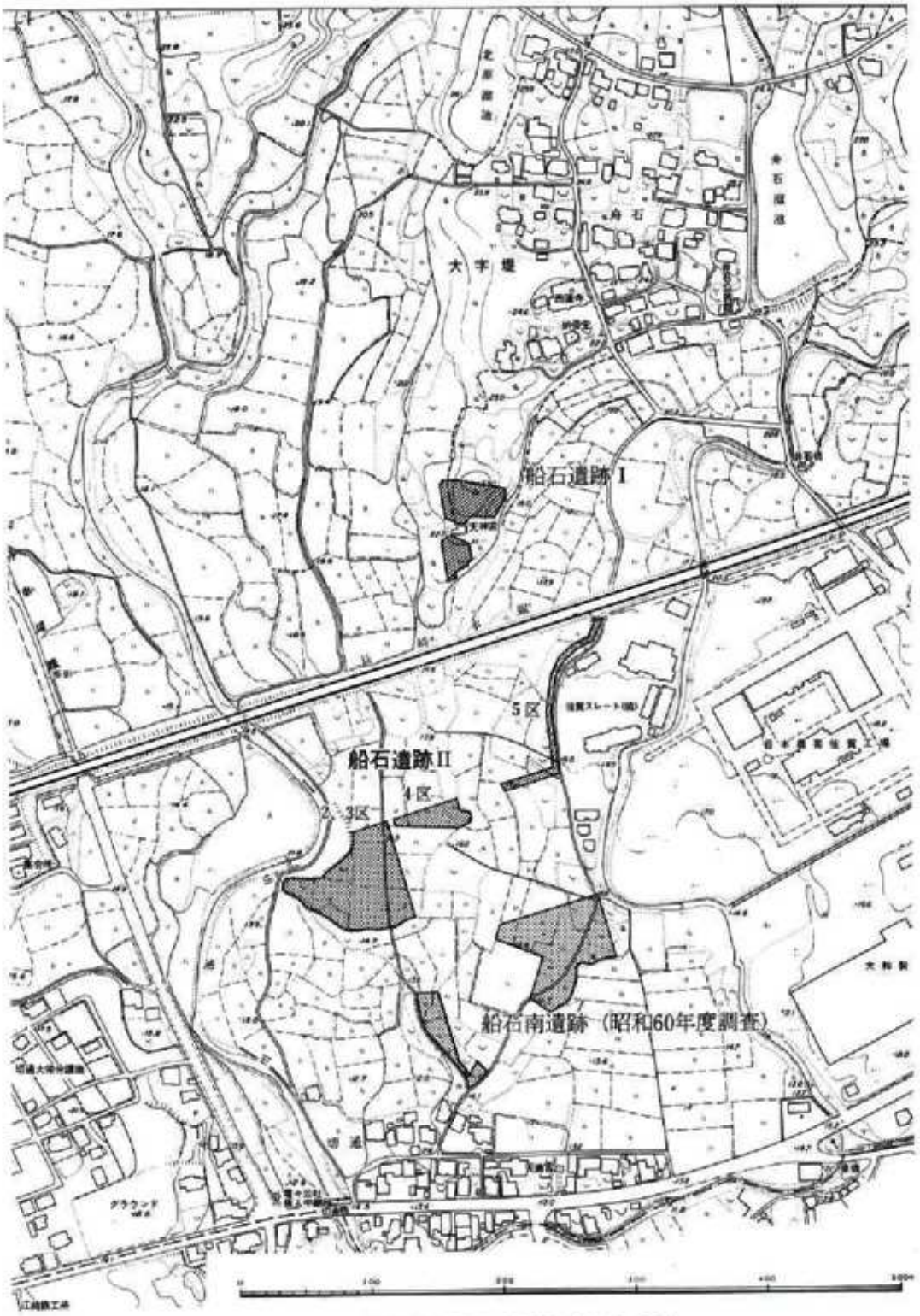

Fig.2　船石遺跡周辺地形図（1/5,000）

炉をもつものが多数を占めている。規模については、長辺５ｍ～７ｍ、短辺４ｍ～5.5m面積は22m²～38m²に集中している。出土遺物は、各種の弥生土器が出土しており、ＳＨ402住居跡は廃棄された後、土器を投棄された形跡がある。正方形竪穴住居跡は、規模一辺5.5m～６ｍに集中し、４個の主柱穴をもつものが多い。ＳＨ202では、西側壁際にカマド跡が検出され、土師器、須恵器が出土している。

掘立柱建物跡は、１棟検出された。２間×１間である。上面規模は長辺5.9m、短辺3.4mで床面積20m²である。柱穴の掘り方は、隅丸長方形で長さ0.6～1.2m、幅0.6m～0.9m、深さ0.6m～0.8mである。

(3)土壙、貯蔵穴

貯蔵穴等を含んだ土壙は、全体で112基検出した。形態の相違により、方形のもの42基、円形のもの48基、不整形のもの51基に分類できる。

貯蔵穴と考えられる竪穴遺構の内、ＳＫ271を代表される長方形についてみると、規模及び方向性が類似しており、ある程度同時期のものと考えられる。また、ＳＫ215など袋状になっているものも存在した。内部からは、甕、壺、器台など多数の弥生土器が出土した。

土壙としたものの内で、貯蔵穴の範囲に入るものも存在するが、概して性格が不明なものが多い。

(4)甕棺墓

甕棺墓は、調査区（３区）の西側に集中し、全体で８基検出した。ほとんどの墓壙及び棺の上部は、後世の削平によって破壊をうけていた。墓壙は、ＳＪ011の隅丸長方形を除いて全て楕円形であり、ＳＪ257の上面の長さ2.73m、幅1.44mを除く７基が長さ0.61m～1.13m、幅0.51m～0.70mの範囲内で弥生時代中期の小児用棺である。

(5)その他の遺構

石棺墓ＳＣ220は、調査区（３区）の南東部より検出した。ＳＨ229住居跡が放棄され埋没後につくられたものである。墓壙は、楕円形で長さ0.95m、幅0.51mで黒褐色土に掘り込まれている。石棺の蓋石はなく、側石は、南北各１枚づつ、東側１枚、西側２枚の花崗岩転石で覆っており、すき間を花崗岩割石でふさいでいる。

溝跡は、ＳＤ383の１条検出した。上部は削平されており、ほぼ直線状で南北に延び断面Ｕ字形を呈す。北部より南部にいくにしたがって幅ば広く深くなっている。確認できた長さ約49m、幅0.5m～2.0m、深さ0.04m～0.37mであった。

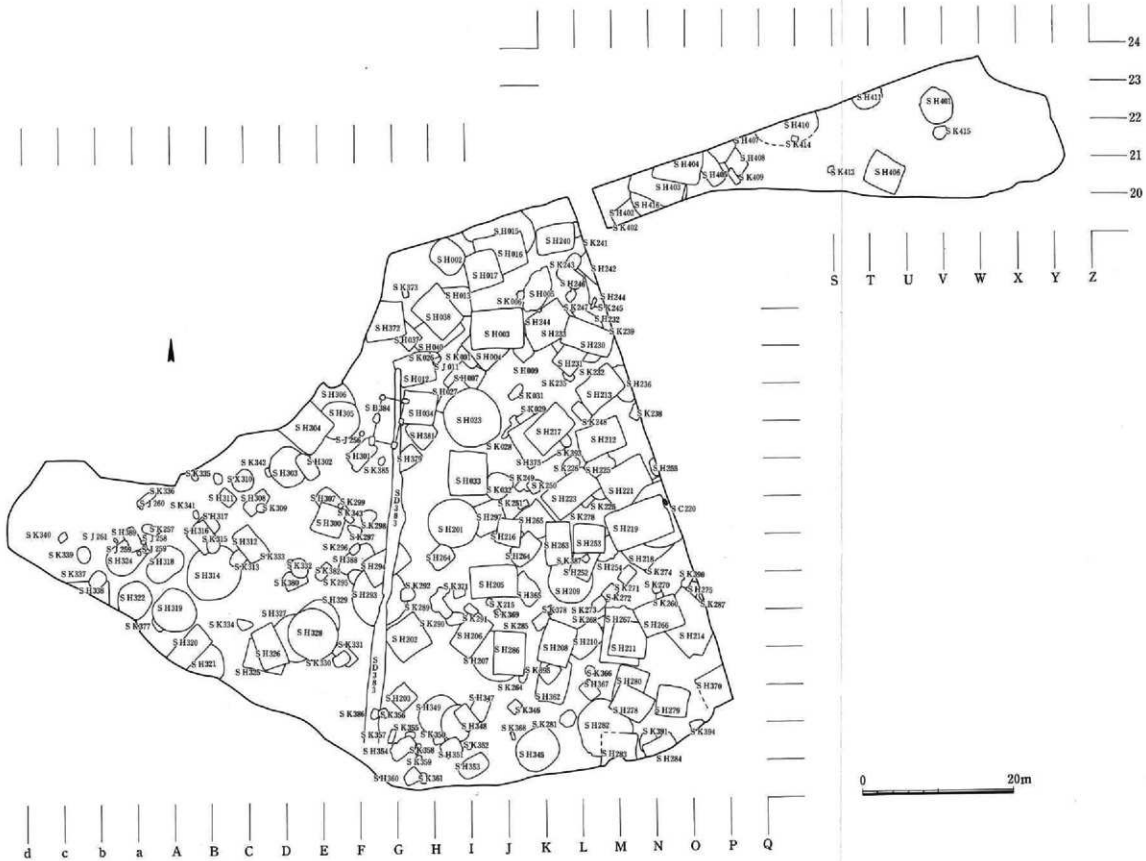

Fig.3 船石遺跡遺構配置図（1/500）

Tab. 1　船石遺跡出土竪穴住居跡一覧表

住居跡番号	平面形態	規模（m・m²）				棟方向
		長さ(長径)	幅(短径)	深さ	床面積	
SH002	隅丸胴長長方形	4.75	3.89	0.12	16.0	N−63°−E
003	長方形	7.20	5.15	0.90	37.1	N−90°−E
004	方形	4.94	※4.30	0.20	※21.3	N−42°−E
005	隅丸長方形	5.05	3.27	0.11	14.6	N−39°−E
007	長方形	4.89	4.22	0.59	(17.8)	N−34°−E
009	方形	※3.1	2.10	0.19	※ 5.0	N−42°−W
012	長方形	5.10	4.10	0.08	20.3	N−82°−E
013	長方形	6.50	※3.80	0.11	※24.1	
015	円形	(6.5)		0.08	(33.2)	
016	長方形	6.67	5.37	0.19	34.7	N−87°−E
017	長方形	※4.6	4.93	0.09	※22.7	N−4°−E
023	円形	7.82	7.65	0.49	46.8	
027	不明	5.45	※1.96	0.25	※ 6.7	
033	正方形	5.80	5.23	0.07	30.0	N−0°−E
034	長方形	4.87	4.33	0.04	21.1	N−8°−E
037	長方形	※2.6	2.65	0.07	※ 6.9	N−45°−W
038	長方形	6.68	5.04	0.11	30.0	N−36°−W
201	円形	6.90	6.25	0.90	33.9	
202	長方形	4.67	4.03	0.21	18.8	N−56°−E
203	正方形	2.87	2.73	0.16	7.1	N−41°−W
204	不整長方形	3.30	2.63	0.17	7.7	N−49°−E
205	長方形	6.37	4.20	0.20	25.7	N−90°−E
206	長方形	5.50	3.58	0.18	18.2	N−27°−E
207	円形	6.90		0.18	37.4	
208	長方形	5.73	4.50	0.05	22.8	N−15°−E
209	円形	6.12	(5.70)	0.21	(26.4)	
210	隅丸長方形	(5.60)	3.60	0.32	(17.2)	N−54°−E
211	長方形	5.62	4.90	0.12	26.9	N−35°−E
212	長方形	6.23	4.15	0.19	24.5	N−65°−E
213	長方形	5.91	4.25	0.20	23.1	N−51°−E
214	長方形	(7.20)	(6.70)	0.25	(48.2)	N−45°−W

住居跡番号	平面形態	規模（m・m²）				棟方向
		長さ(長径)	幅(短径)	深さ	床面積	
SH216	不整形	3.36	3.33	0.03	13.0	N—11°—E
217	長方形	6.07	4.05	0.17	24.0	N—54°—E
218	長方形	※6.10	※3.32	0.27	※16.5	N—45°—E
219	長方形	8.40	5.40	0.18	44.2	N-70.5°-E
221	長方形	6.75	※5.60	0.11	※37.8	N—66°—E
223	長方形	4.41	6.95	0.06	30.6	N—47°—E
225	不整形 長方形	4.50	※2.25	0.04	※10.1	
229	円形	(9.4)		0.03	(69.7)	
230	長方形	6.80	5.90	0.12	40.1	N—68°—W
231	長方形	5.63	3.27	0.21	(18.4)	N—38°—E
232	不整円形	(7.15)	(6.05)	0.17	(34.6)	
233	正方形	4.90	4.59	0.07	21.7	N—51°—E
234	長方形	※6.40	4.87	0.07	※31.2	N—72°—E
236	円形	5.15		0.08	20.7	
240	長方形	4.92	3.90	0.15	18.8	N—33°—W
242	方形	※4.3	※2.4	0.15	※ 6.4	N—51°—W
244	方形	※3.8	※1.7	0.10	※ 6.1	N—11°—W
246	隅丸長方形	3.74	2.22	0.10	7.5	N—42°—W
252	長方形	※4.2	3.12	0.25	※13.1	N—29°—E
253	長方形	4.45	3.74	0.10	15.0	N—4°—W
254	不整形	※3.0	2.63	0.13	※ 7.4	
255	長方形	2.72	※1.6	0.04	※ 4.3	N—63°—E
263	長方形	5.60	3.45	0.13	19.3	N—0°—E
264	長方形に 近い不整形	4.45	3.01	0.15	12.9	N—52°—E
265	長方形	(6.8)	(4.8)	0.04	(32.6)	N—37°—W
266	長方形	5.82	4.35	0.38	24.1	N-70.5°-E
267	長方形	7.30	5.22	0.13	(38.0)	N—3°—E
275	長方形	※1.9	※1.82	0.12	※ 2.1	N—12°—E
278	正方形	5.09	3.95	0.02	19.6	N—78°—W
279	正方形	4.22	4.06	0.08	16.4	N—82°—W
280	長方形	(4.9)	3.94	0.02	(19.5)	N—5°—E
282	不整円形	8.10	7.20	0.15	(44.9)	

住居跡番号	平面形態	規模（m・m²）				棟方向
		長さ(長径)	幅(短径)	深さ	床面積	
SH283	長方形	※3.6	※3.5	0.07	※10.5	N−10°−E
284	長方形	4.50	※2.2	0.26	※ 4.3	N−74°−E
286	長方形	5.70	4.28	0.30	23.5	N−0°−E
293	円形	7.54	7.39	0.28	43.2	
294	長方形	6.65	3.79	0.17	24.4	N-62.5°-E
297	長方形	※5.55	※3.53	0.08	※20.3	N−71°−E
300	正方形	3.91	3.82	0.11	15.1	N−69°−W
301	隅丸長方形	4.04	2.53	0.14	10.0	N−51°−E
302	隅丸長方形	3.79	2.08	0.08	7.4	N−38°−W
303	円形	※5.3		0.06	※22.0	
304	長方形	※5.8	4.99	0.07	※21.3	N−53°−W
305	円形	5.27	4.95	0.09	20.4	
306	円形	(8.22)		0.16	(53.0)	
307	隅丸長方形	4.83	2.82	0.45	13.4	N−44°−W
308	隅丸長方形	3.64	2.00	0.11	7.2	N−44°−E
311	隅丸長方形	2.32	2.05	0.28	4.6	N−53°−W
312	隅丸長方形	4.97	2.98	0.25	13.8	N−36°−W
314	円形	7.33	7.12	0.19	40.9	
316	長方形	4.24	3.02	0.34	12.8	N−40°−W
317	推定正方形	2.68	※1.34	0.22	※ 6.5	N−46°−E
318	楕円形	5.45	3.55	0.43	16.8	N−52°−E
319	円形	5.89	5.72	0.12	26.4	
320	長方形	※6.0	3.15	0.11	※13.2	N−45°−E
321	円形	※5.1	※4.7	0.18	※18.8	
322	円形	5.18	4.72	0.23	16.3	
324	小判形	5.97	4.08	0.12	20.0	N−54°−E
325	長方形	5.62	3.60	0.23	18.6	N−76°−W
326	長方形	5.52	3.76	0.11	20.8	N−20°−W
327	円形	6.32	6.29	0.51	31.1	
328	円形	7.00	6.84	0.35	37.6	
329	円形	5.70		0.12	26.0	
338	長方形	※5.7	※3.0	0.22	※ 9.0	N−86°−E

住居跡番号	平面形態	規模（m・m²）				棟方向
		長さ(長径)	幅(短径)	深さ	床面積	
SH345	不整円形	5.90	5.30	0.25	25.0	
347	不整形	(2.8)	2.25	0.14	(5.6)	N—26°—E
348	長方形	3.28	2.10	0.15	6.7	N—44°—W
349	不整円形	5.41	5.80	0.26	24.6	
351	隅丸長方形	2.75	2.35	0.09	6.2	N—83°—E
353	隅丸長方形	4.18	2.66	0.11	9.1	N—69°—E
354	隅丸長方形	3.42	2.02	0.14	5.9	N—58°—E
360	隅丸正方形	2.20	1.83	0.17	3.4	N—53°—E
362	隅丸長方形	(5.8)	4.25	0.02	23.7	N-12.5°-E
365	長方形	4.05	2.80	0.49	10.0	N—36°—W
367	長方形	2.58	1.90	0.06	4.6	N—38°—W
370	不明	※4.88	※4.40	0.05	※20.4	N—3°—W
372	長方形	5.45	5.20	0.07	(21.0)	N—81°—E
374	楕円形	4.85	3.53	0.37	13.3	
375	正方形	6.30	5.95	0.06	(36.9)	N—56°—E
379	長方形	3.67	2.51	0.08	(9.0)	N—60°—E
381	長方形	6.60	3.30	0.19	※10.5	N—34°—W
388	隅丸長方形	5.33	※ 2.0	0.12	※11.8	N—52°—E
389	長方形	3.46	1.86	0.06	6.1	N—18°—W
401	円形	4.95	4.35	0.19	16.6	
402	長方形	※3.5	※2.6	0.38	※ 7.1	N—34°—W
403	方形	※8.2	7.15	0.14	※58.6	N—17°—E
404	胴張長方形	6.74	※4.3	0.26	※19.4	N—10°—E
405	長方形	4.67	2.50	0.20	10.3	N—36°—W
406	不整方形	4.90	4.23	0.19	19.4	N—62°—W
407	不整形	※3.4	※2.3	0.17	※ 6.3	
408	不明	※2.8	2.50	0.03	※ 6.1	N—30°—W
410	不整形	※2.4	2.73	0.07	※ 4.3	
411	円形	※2.2		0.11	※ 3.8	
412	不明	2.38	※0.4	0.32	※ 0.7	
416	円形	※8.0		0.25	(50.3)	N—65°—W

Tab 2．船石遺跡出土貯蔵穴・土壙一覧表

土壙番号	平面形態	上面規模（m）		底面規模（m）		深さ	床面積
		長さ（長径）	幅（短径）	長さ（長径）	幅（短径）	(m)	(㎡)
SK001	隅丸長方形	3.65	2.00	3.50	1.86	0.24	6.1
006	隅丸長方形	1.28	0.90	1.20	0.83	0.16	0.9
008	不整形	1.65	1.20	1.05	0.85	0.35	0.8
010	楕円形	1.40	0.92	0.87	1.16	0.39	0.7
014	長方形	1.89	1.50	0.95	0.70	0.29	1.0
018	不整形	1.57	1.21	0.80	0.25	0.20	0.2
019	不整形	1.50	1.25	0.92	0.57	0.26	0.3
026	円形？	※1.46	※1.22	※1.42	※1.18	0.05	※1.2
028	不整形	3.00	1.42	2.93	1.21	0.24	2.0
029	長方形	※2.30	※1.10	※2.30	※1.0	0.06	※2.3
031	隅丸長方形	2.43	1.25	1.99	0.78	0.55	1.4
032	円に近い不整形	(3.77)	3.55	(3.40)	3.18	1.54	8.2
226	不整形	2.60	2.52	2.54	2.48	0.11	3.8
228	長方形に近い不整形	※1.96	※0.92	1.90	0.89	0.11	1.3
235	不整形	2.82	1.21	2.66	0.95	0.66	2.0
238	長方形	※2.1	1.50	※2.0	1.38	0.06	※2.1
239	円形に近い不整形	1.72	1.70	1.29	1.08	0.51	1.1
241	不整形	1.60	※0.83	1.10	※0.59	0.61	※1.1
243	不整長方形	2.27	1.82	2.10	1.72	0.20	2.8
245	不整形	1.45	0.40	1.10	0.33	0.15	0.3
247	不整形	1.63	1.53	1.47	1.43	0.32	1.2
248	長方形	2.86	1.67	2.75	1.55	0.08	4.1
249	隅丸長方形	2.00	1.21	1.93	1.11	0.19	(2.0)
250	不整形	1.98	1.83	2.26	2.15	1.24	4.1
251	長方形に近い不整形	1.50	0.91	1.38	0.68	0.38	(3.9)
268	長方形	※1.5	1.22	※1.4	1.15	0.17	※1.3
269	不整形	1.17	※0.8	1.06	※0.8	0.32	0.5
270	不整形	1.30	1.15	1.23	1.08	0.15	1.1
271	長方形	2.40	1.67	2.36	1.59	0.64	3.7
272	長方形	2.30	1.50	2.25	1.44	0.32	3.1
273	長方形	1.95	1.45	1.85	1.36	0.56	2.4

土壙番号	平面形態	上面規模（m）		底面規模（m）		深さ	床面積
		長さ（長径）	幅（短径）	長さ（長径）	幅（短径）	（m）	（m²）
SK274	不整形	0.86	0.74	0.81	0.70	0.12	0.5
277	円形	※1.10		※1.0		0.09	※0.4
281	不整形	2.22	2.08	2.12	2.15	0.25	3.6
285	隅丸長方形	2.30	1.80	2.14	1.61	0.56	3.7
289	隅丸長方形	3.67	1.43	3.50	1.13	0.25	9.1
290	不整形	2.58	1.87	2.18	1.53	0.28	7.3
291	隅丸長方形	1.68	1.08	1.62	0.87	0.53	4.0
292	不整形	2.07	1.88	1.98	1.70	0.14	6.2
295	不整形	2.10	※1.28	1.89	1.19	0.38	※1.8
296	不整の円形	1.03	1.37	0.85	1.12	0.30	3.5
298	不整形	2.30	1.78	2.08	1.22	0.68	5.8
299	円形	0.73	0.73	0.63	0.63	0.41	0.3
309	円形	1.37	1.30	1.21	1.00	0.07	1.0
313	不整形	※2.2	1.91	※2.2	1.81	0.09	※3.4
315	円形	1.95	1.74	1.84	1.66	0.53	2.7
330	隅丸長方形	3.31	1.90	3.21	1.78	0.17	9.7
331	小判形	2.40	1.60	2.18	0.94	0.22	6.2
332	円形	2.58	2.32	2.52	2.27	0.05	7.8
333	不整形	1.25	1.12	1.16	0.92	0.21	3.5
334	不整形	2.17	1.43	1.41	0.62	0.43	0.7
335	不整形	1.50	1.16	1.33	1.05	0.19	1.2
336	不整楕円形	2.35	0.90	2.21	0.74	0.41	2.2
337	不整形	2.38	1.92	2.28	1.82	0.08	3.5
339	円形	2.25	1.81	1.85	1.47	0.29	2.1
340	隅丸長方形	1.27	0.87	1.13	0.74	0.16	0.8
341	楕円形	1.13	0.72	0.74	0.37	0.31	0.2
342	隅丸長方形	1.20	1.12	1.69	0.75	0.10	0.8
343	隅丸長方形	1.23	0.85	1.06	0.70	0.19	3.2
346	長方形	1.57	1.44	1.54	1.32	0.32	2.0
350	長方形	1.56	1.01	1.50	0.94	0.18	1.4
352	不整方形	0.90	0.86	0.62	0.77	0.25	0.4
355	楕円形	1.27	0.82	1.21	0.76	0.43	0.8

土壙番号	平面形態	上面規模（m）		底面規模（m）		深さ	床面積
		長さ(長径)	幅(短径)	長さ(長径)	幅(短径)	(m)	(m²)
SK356	円　　形	1.40		1.15		0.49	1.2
357	隅丸長方形	1.93	0.72	1.63	0.52	0.17	0.8
358	不整方形	1.23	1.09	1.11	0.93	0.28	0.7
361	円　　形	1.51	1.42	1.41	1.34	0.54	1.5
364	楕円形	1.80	0.90	1.77	0.86	0.34	1.4
366	不整円形	1.38	1.22	1.27	1.13	0.17	1.1
368	隅丸長方形	1.15	0.41	1.07	0.32	0.12	0.3
369	不整方形	1.08	0.92	0.89	0.74	0.60	3.1
371	隅丸長方形	1.68	1.14	1.52	0.96	0.27	1.5
373	不整形	1.11	0.84	0.97	0.62	0.21	2.6
376	不正方形	1.65	1.59	1.40	1.39	0.46	4.6
377	不整形	1.91	1.88	1.78	1.66	0.44	2.4
378	不整方形	1.02	0.98	0.91	0.87	0.45	0.9
380	隅丸長方形	3.16	2.30	2.96	2.06	0.32	9.6
382	隅丸長方形	2.43	1.35	2.21	1.23	0.54	2.2
385	楕円形	1.15	0.85	0.89	0.66	0.14	2.6
386	不整形	1.63	1.37	1.32	1.30	0.42	1.3
387	不整形	1.07	0.97	1.02	0.85	0.07	0.7
390	楕円形	2.07	0.98	1.65	0.93	0.47	1.6
391	不整形	2.73	2.51	2.30	2.25	0.84	2.4
392	不整形	1.60	1.10	1.68	1.45	0.39	2.1
393	隅丸長方形	1.85	1.38	1.59	1.13	0.17	1.7
394	不整形	1.88	※1.30	1.66	※1.24	0.30	※1.6
395	隅丸長方形	2.83	1.96	2.67	1.74	0.33	4.4
409	長方形	2.30	0.84	2.28	0.81	0.23	1.8
413	不整形	1.05	0.70	0.88	0.63	0.07	0.3
414	長方形	1.00	0.72	0.88	0.69	0.47	0.6
415	円　　形	1.86	1.72	1.73	1.51	0.77	2.5
SX215	円　　形	0.96	0.86	1.22	1.15	0.58	4.5
310	不整形	2.86	2.84	2.59	2.35	0.74	5.1
359	円　　形	1.02	1.05	0.82	0.72	0.44	0.5

Tab. 3　船石遺跡出土甕棺墓一覧表

甕棺墓番号	甕棺形式	組合せ器種(上・下)	成人・小児用の別	墓壙の規模 長さ×幅×深さ(m)	方位	傾斜
SJ011	接口式	甕・甕	小児用	0.96×0.67×0.14		—
256	—	—・壺	小児用	0.61×0.54×0.32	N—123°—W	(44.5)°
257	接口式	甕?・甕	成人用	2.73×1.44×0.36	N—108°—E	—
258	接口式	甕・甕	小児用	1.05×0.70×0.37	N—140°—W	5°
259	接口式	甕・甕	小児用	1.01×0.64×0.5	N-79.5°-W	—
260	接口式	甕・甕	小児用	0.82×0.53×0.1	N-28.5°-W	—
261	接口式	甕・甕	小児用	1.31×0.51×0.8	N—153°—E	—
262	—	・甕?	小児用	※0.80×0.64×0.5		—

図　　版

1．船石遺跡全景（調査前）〈西から〉

2．　同　　上　　〈南から〉

船石遺跡全景（調査後）〈東から〉

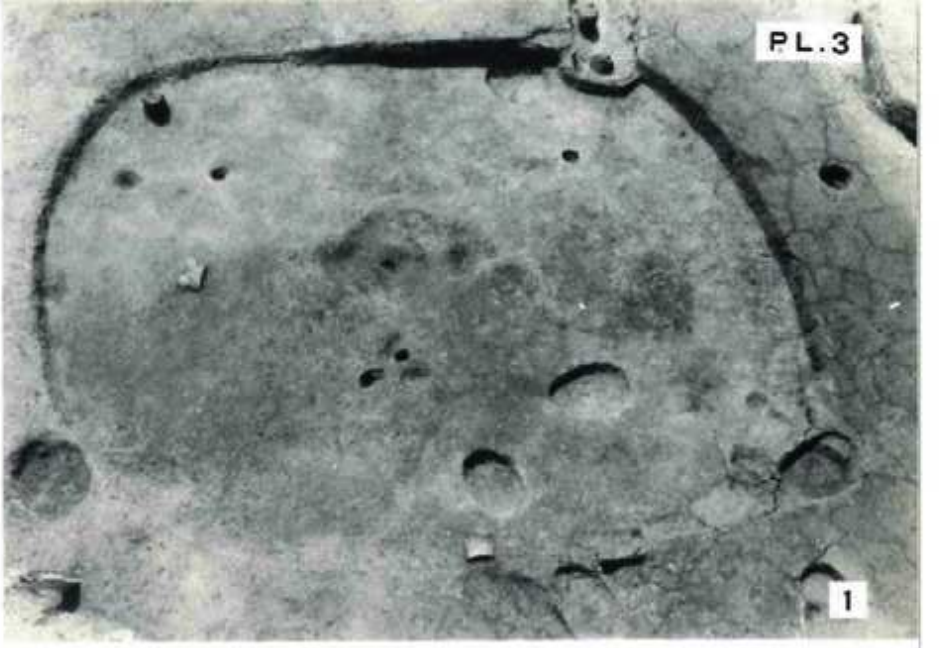





1．SH002〈北東から〉

2．SH003・004・009
SK001〈北から〉

3．SH005・006〈北西から〉

1．SH007 〈南西から〉

2．SH013・038〈北東から〉

3．SH033〈東から〉





1．SH034 〈西から〉

2．SH037 〈南東から〉

3．SH201 〈東から〉

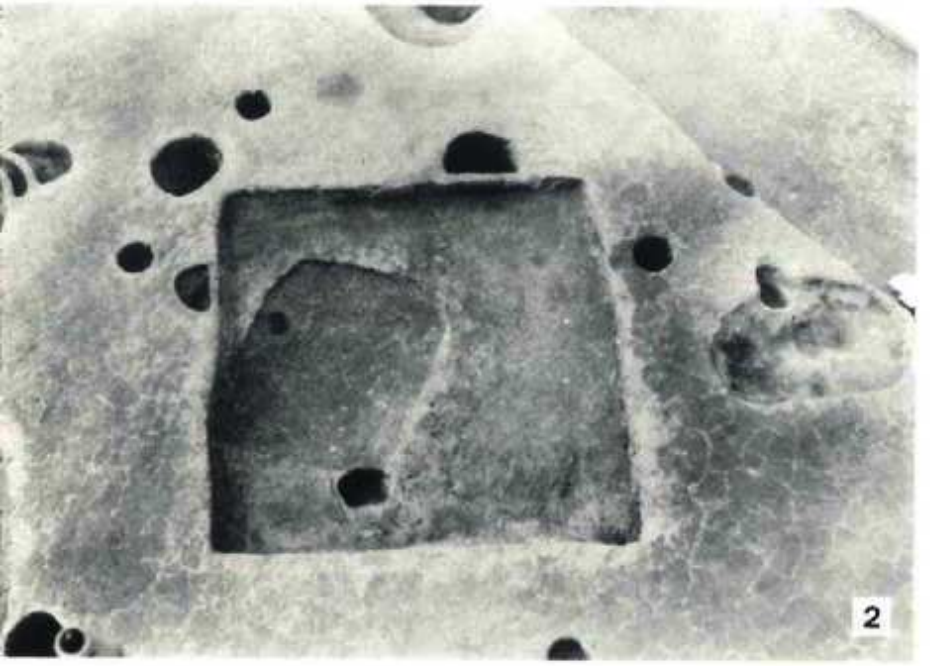

1．SH202 〈南東から〉

2．SH203 〈北東から〉

3．SH205 〈東から〉



1．SH207・286〈北から〉

2．SH208　〈北東から〉

3．SH208　〈北東から〉

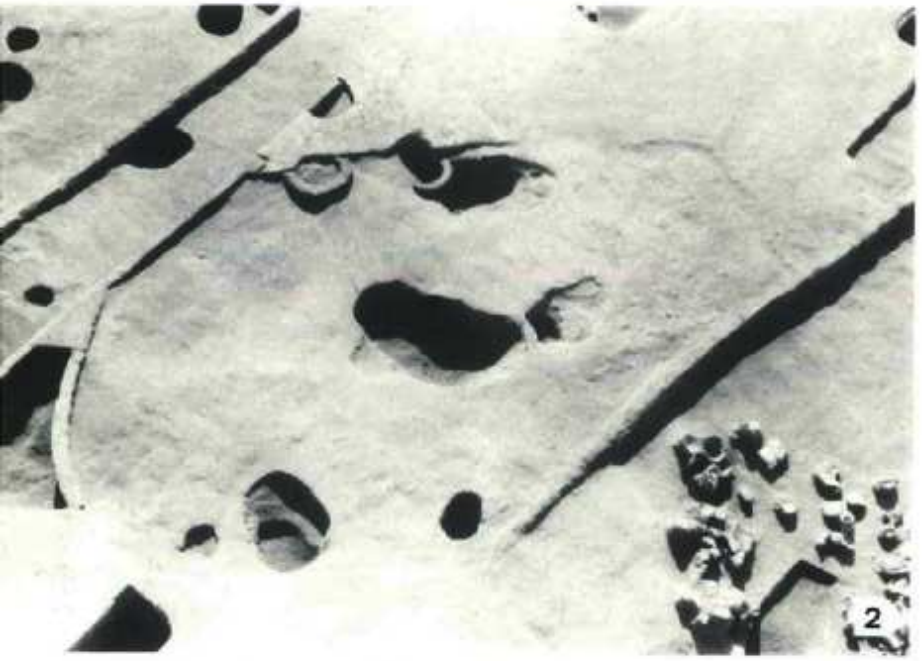

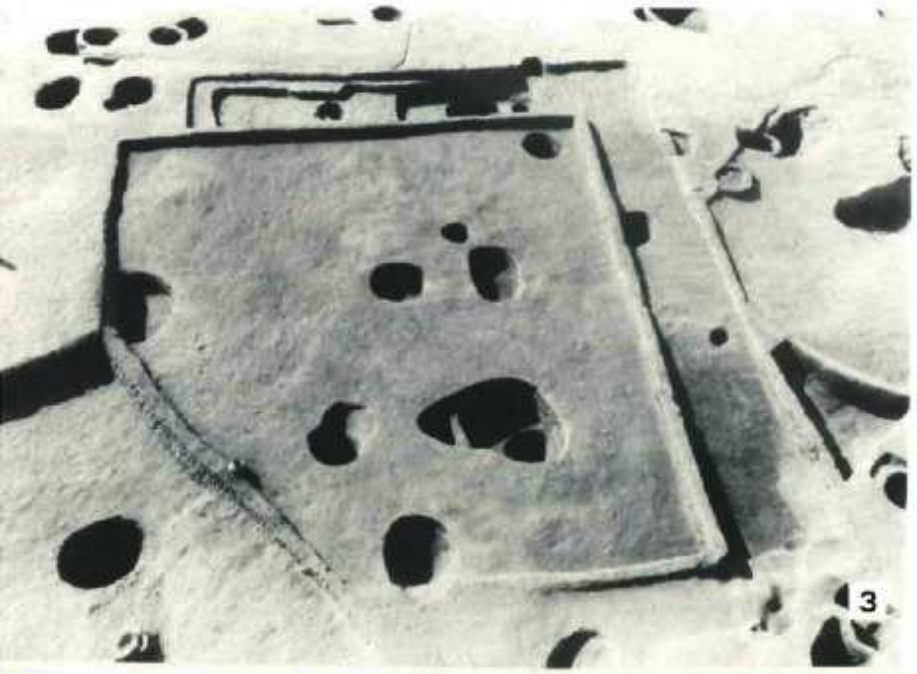

1．SH209 〈東から〉

2．SH210 〈北西から〉

3．SH211・267 〈北から〉



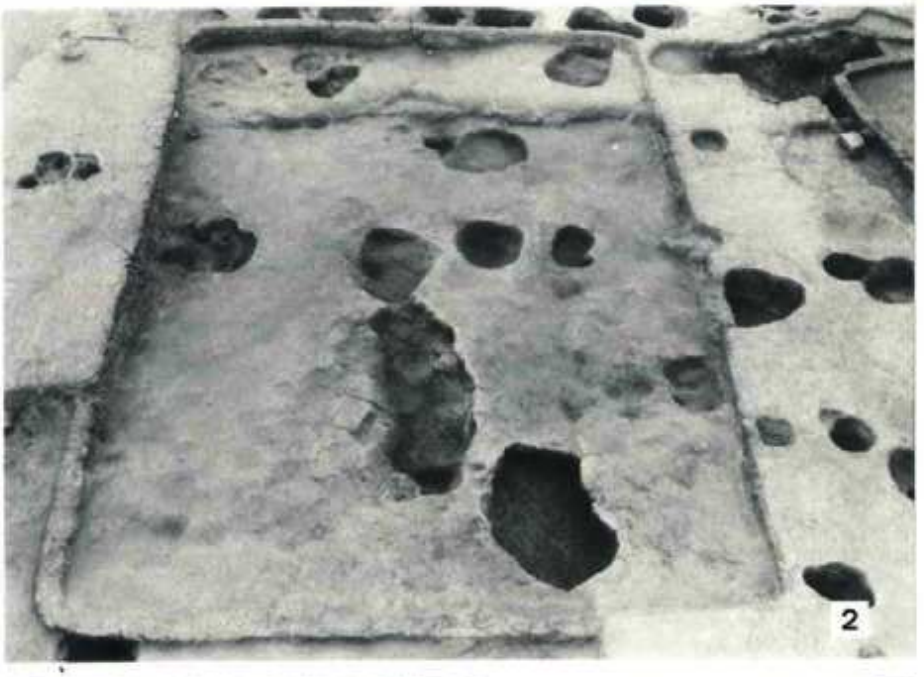

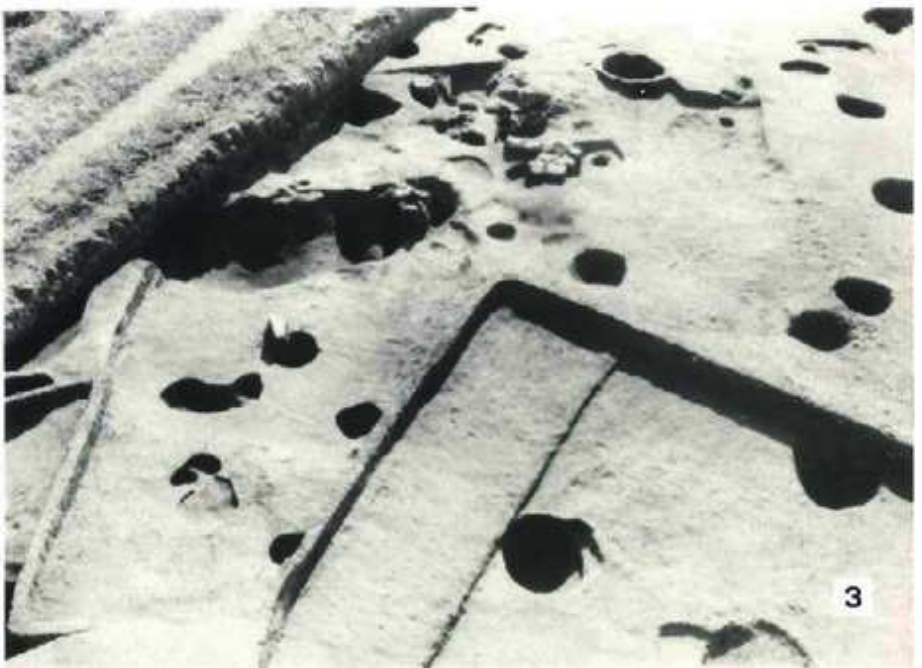

1．SH212 〈南西から〉

2．SH213・SK248 〈北東から〉

3．SH214 〈西から〉





1．SH216 〈西から〉

2．SH217・375 〈南東から〉

3．SH218 〈北東から〉



1．SH229〈北西から〉

2．SH230・231・232
SK239〈北東から〉

3．SH233・234〈北東から〉



1．SH233・234〈北東から〉

2．SH240・SK241〈東から〉

3．SH242・246
SK243〈南東から〉





1．SH241 〈東から〉

2．SH252 〈北西から〉

3．SH253 〈西から〉

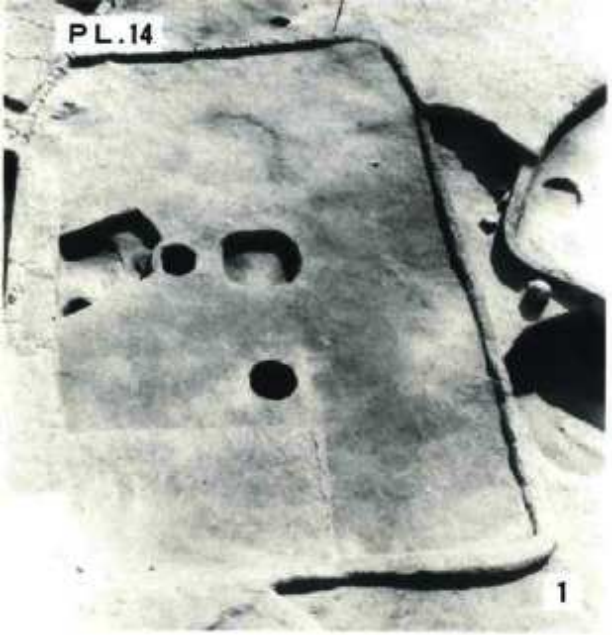

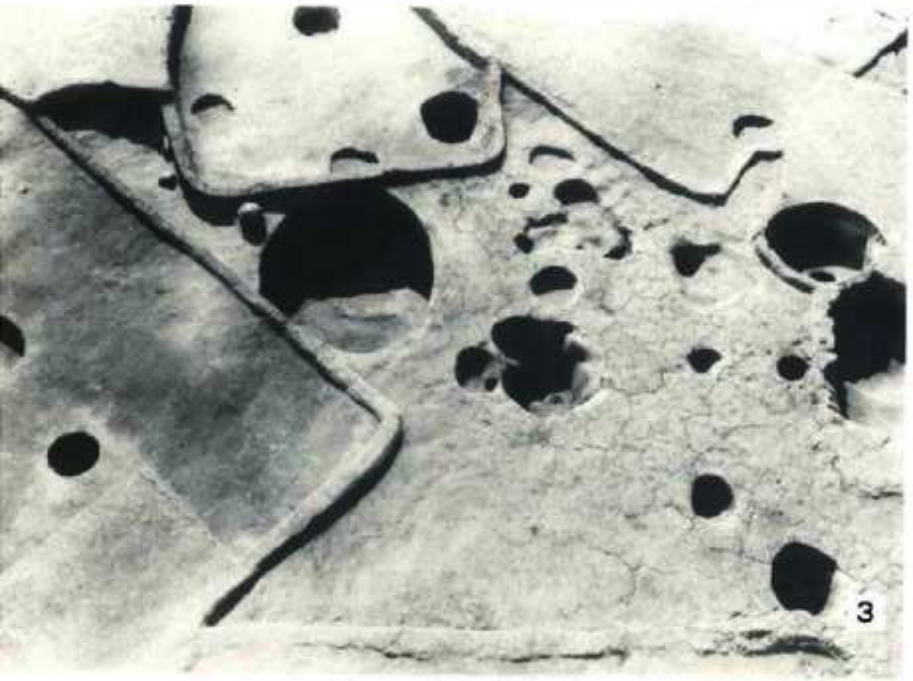

1．SH263 〈北から〉

2．SH264 〈北西から〉

3．SH265・SK376 〈北東から〉

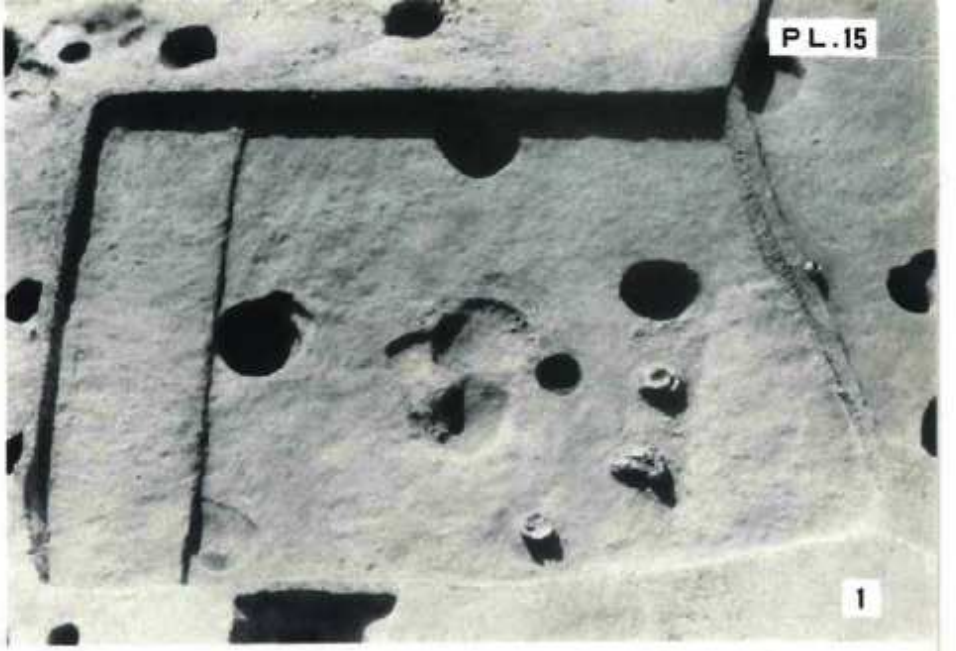



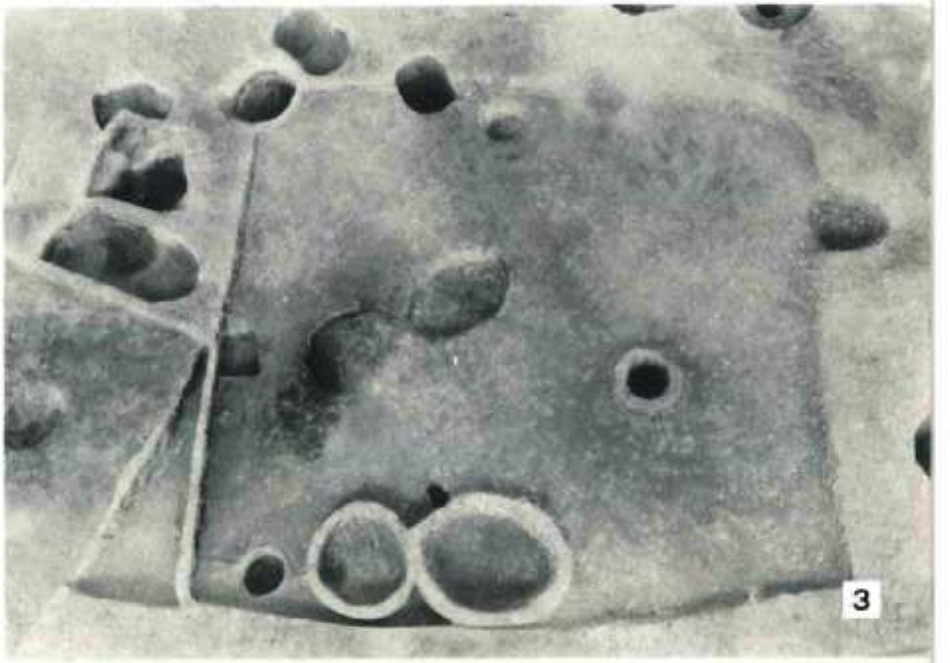

1．SH266 〈北から〉

2．SH278・280 〈南東から〉

3．SH279 〈南から〉

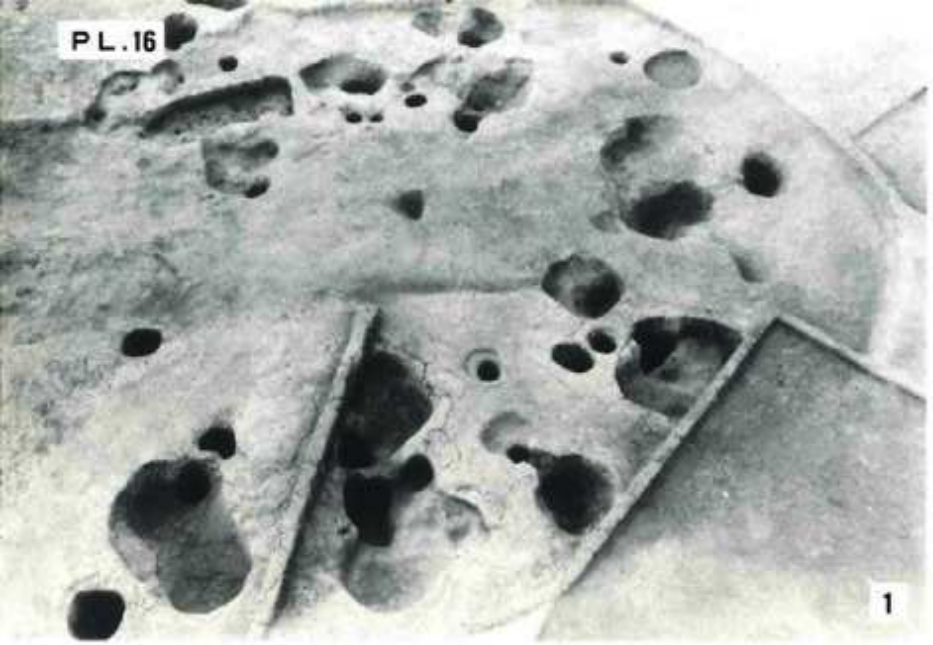



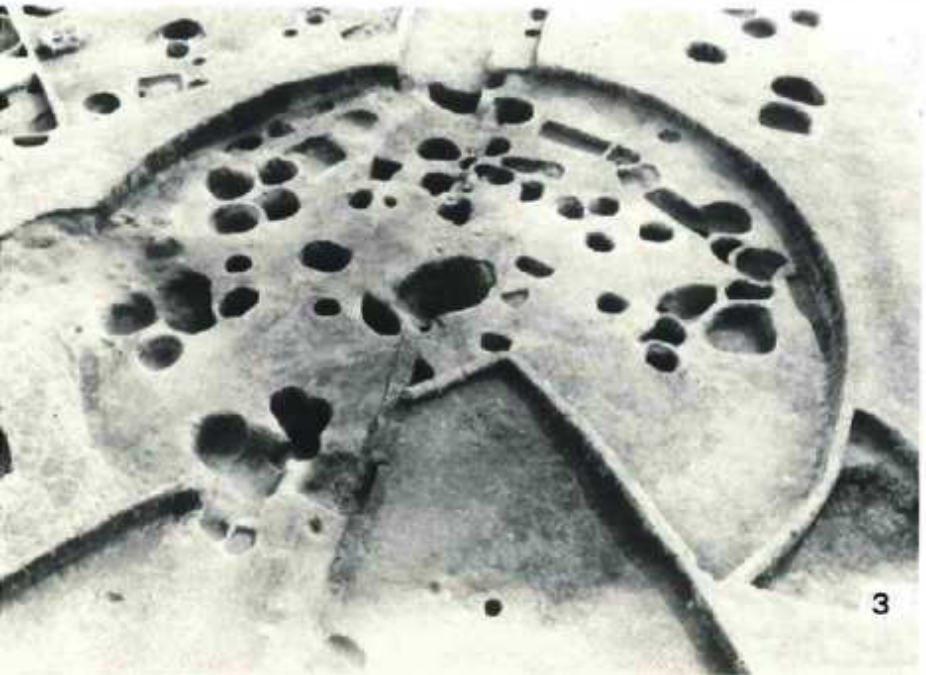

1．SH282･283〈東から〉

2．SH286〈北から〉

3．SH293〈北から〉

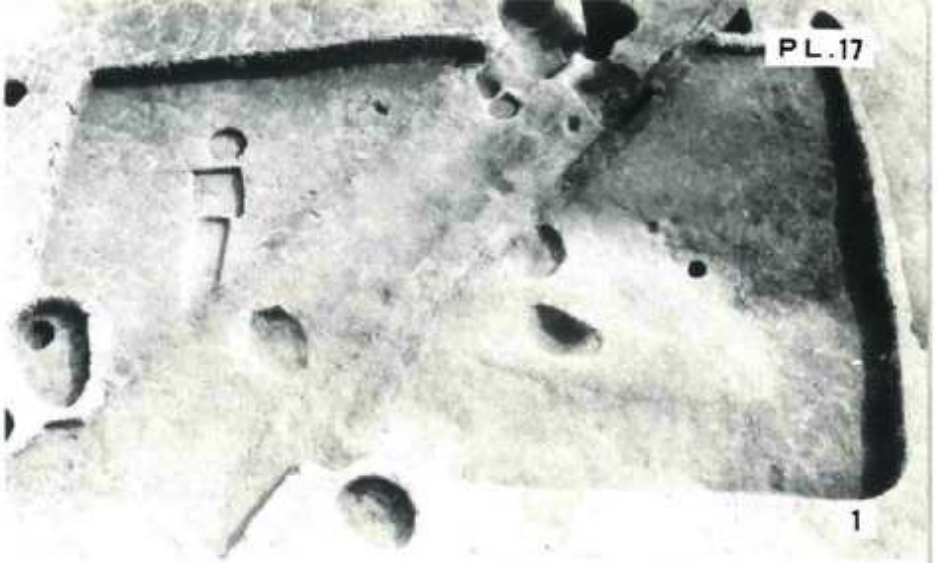

1．SH294〈北西から〉

2．SH300・307〈南東から〉

3．SH301〈南西から〉



1．SH302 〈東から〉

2．SH303 〈東から〉

3．SH304 〈南東から〉

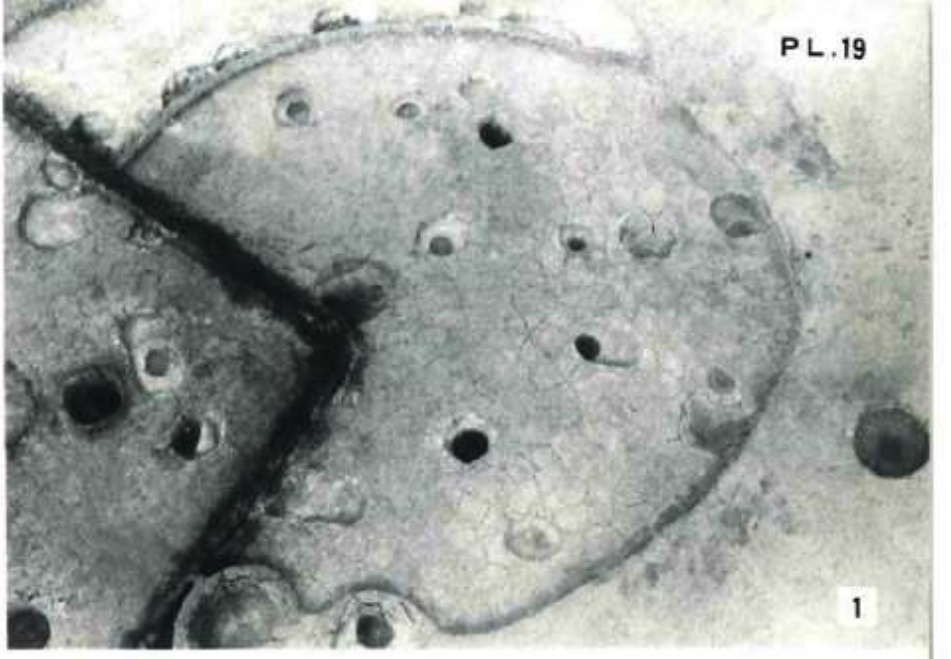

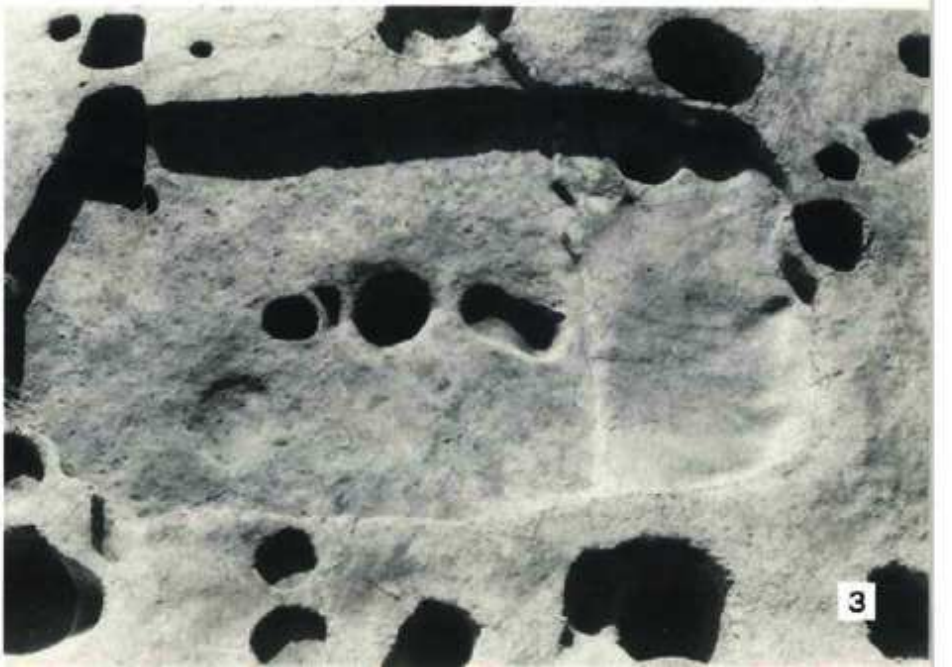

1．SH305 〈南から〉

2．SH305・306 〈南東から〉

3．SH307 〈北東から〉



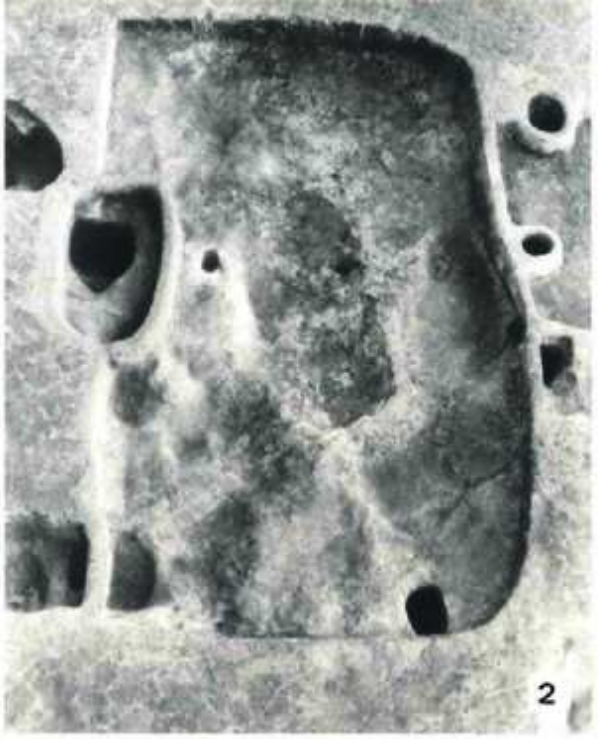





1．SH308 〈北西から〉

2．SH312 〈北東から〉

3．SH314・SK315 〈南東から〉

4．SH316・SH317
SK315 〈北東から〉

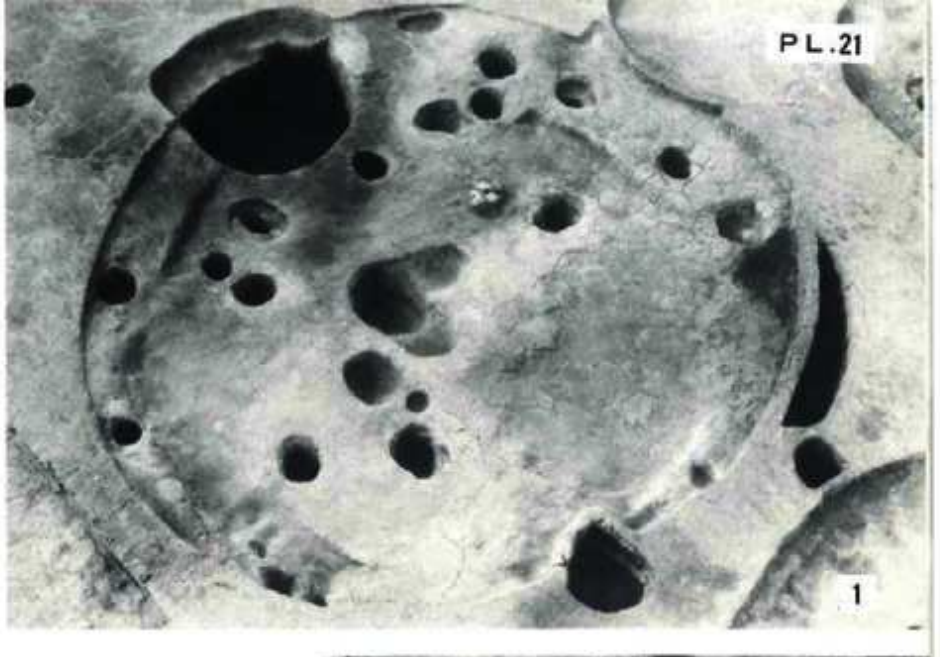

1．SH319 〈東から〉

2．SH318 〈北東から〉

3．SH320 〈北東から〉

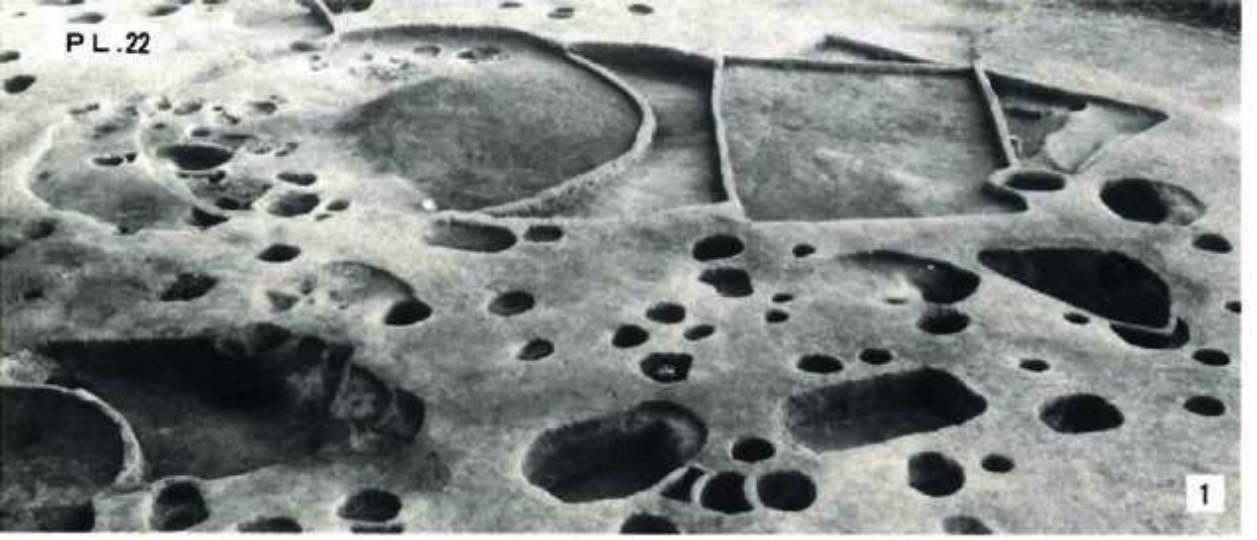

1．SH325・326・327・328
SH329・SK332・334
〈北西から〉

2．SH325・326・327〈東から〉

3．SH326〈北西から〉

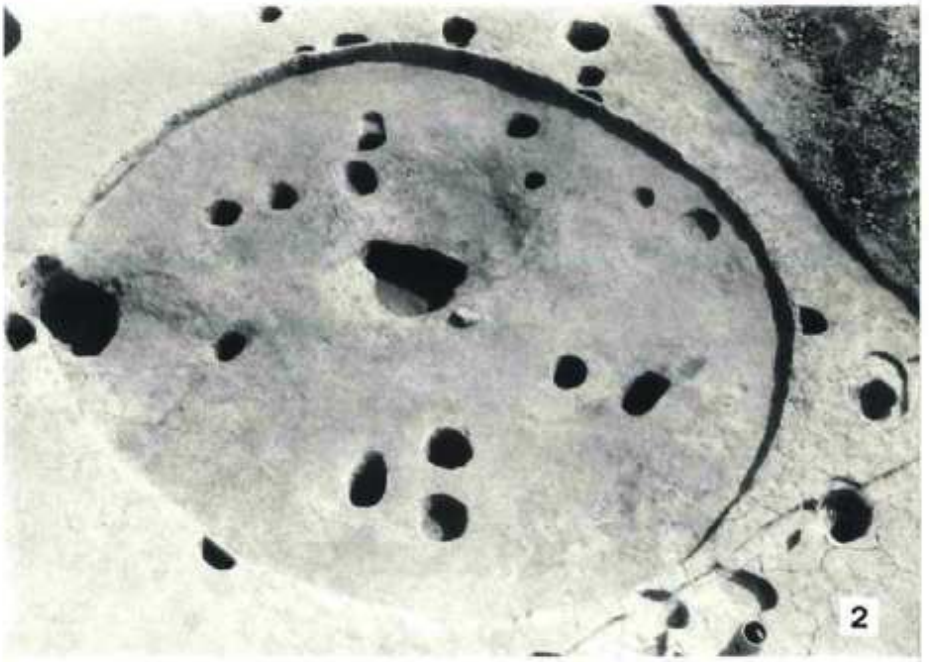

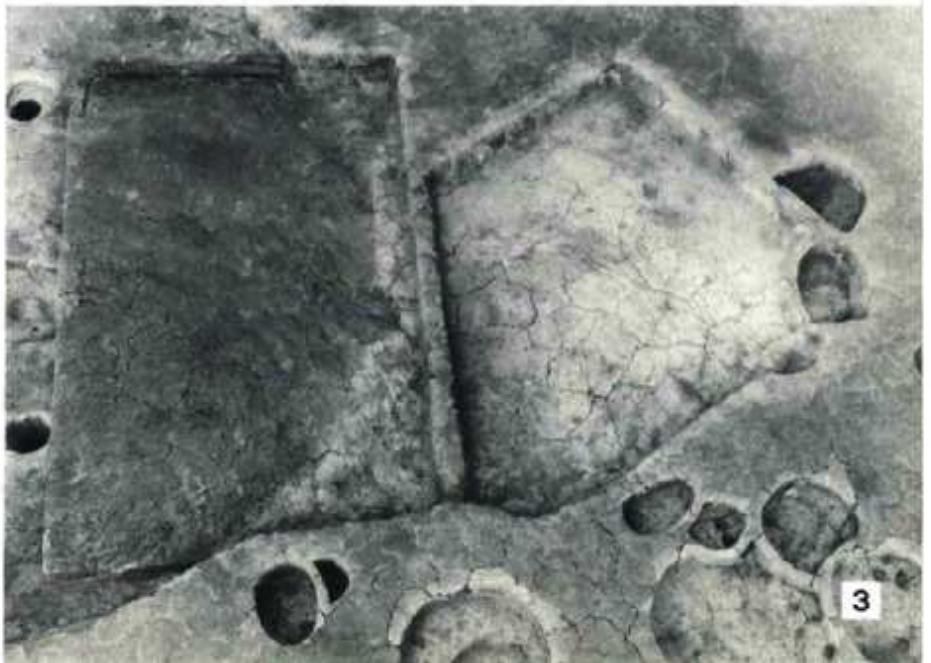

1．SH328･329〈北東から〉

2．SH345〈北西から〉

3．SH347･348〈南東から〉

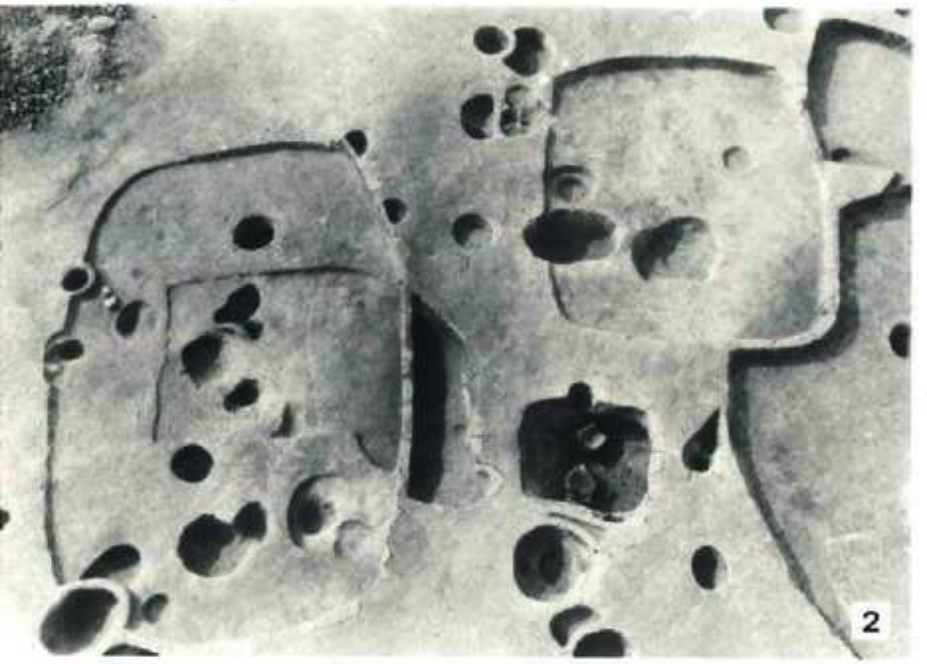

1．SH349・374〈北西から〉

2．SH351・353〈北東から〉

3．SH354〈北西から〉

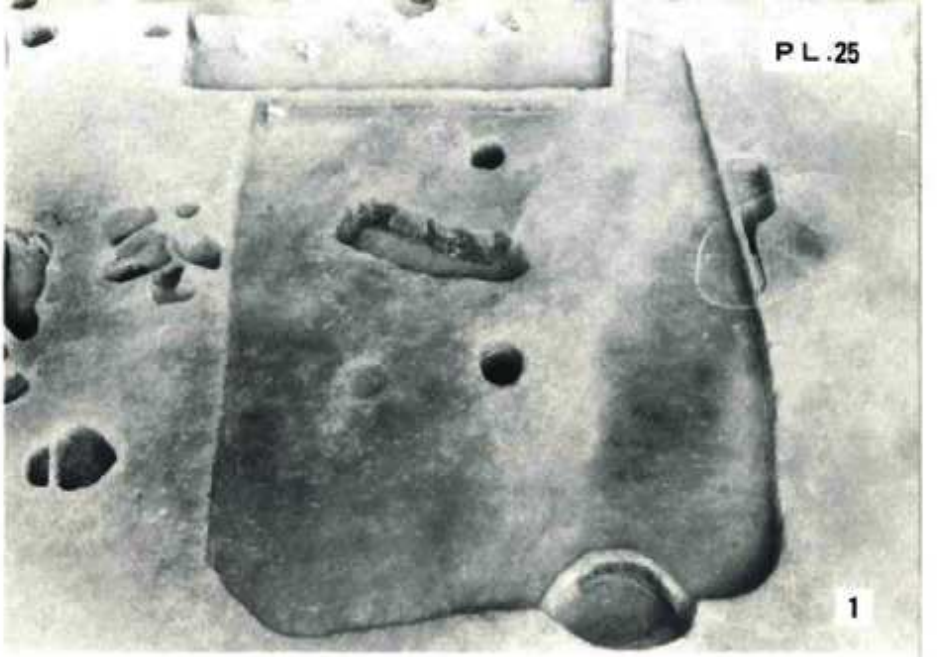

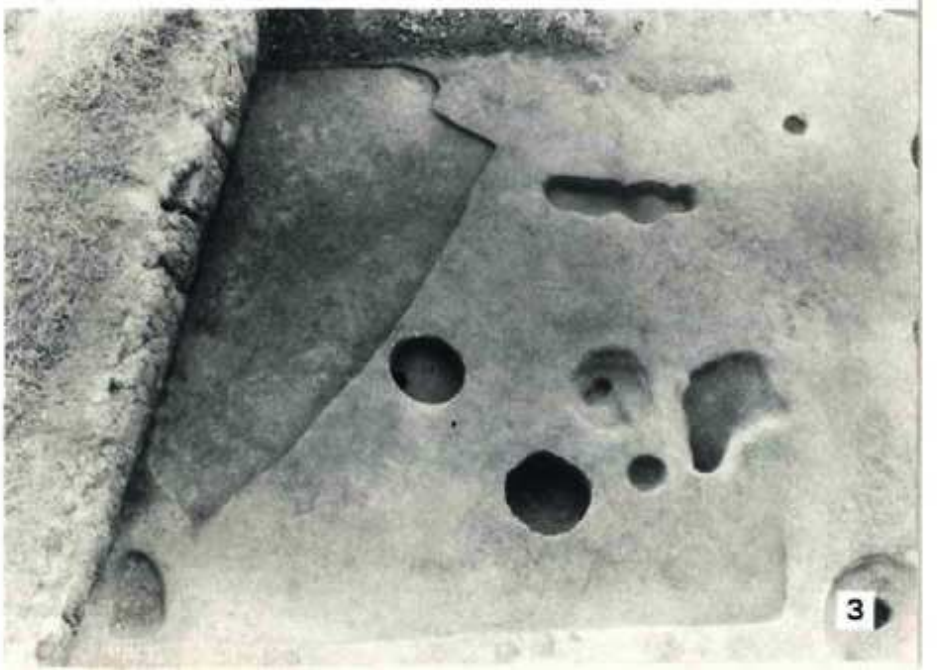

1．SH362 〈南から〉

2．SH365 〈北東から〉

3．SH370 〈北西から〉





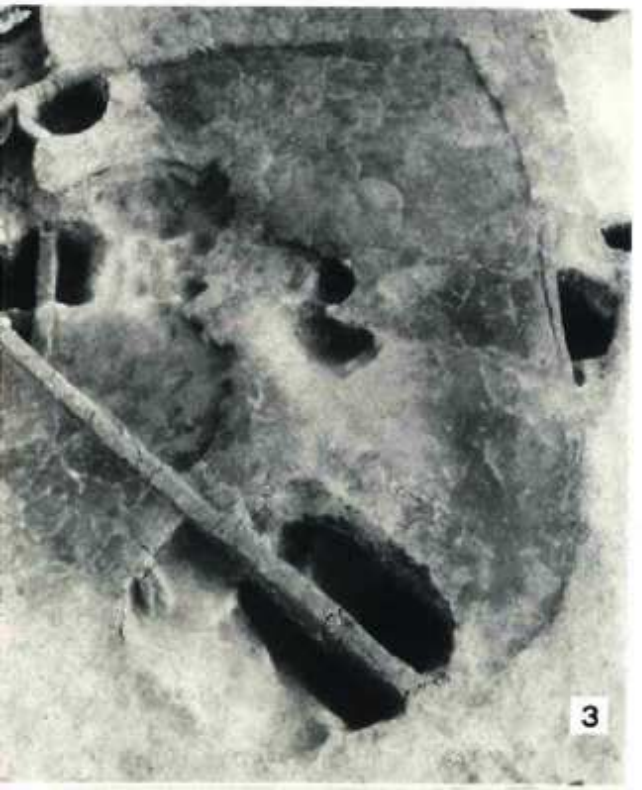

1．SH372〈南から〉

2．SH379〈南東から〉

3．SH381〈南西から〉

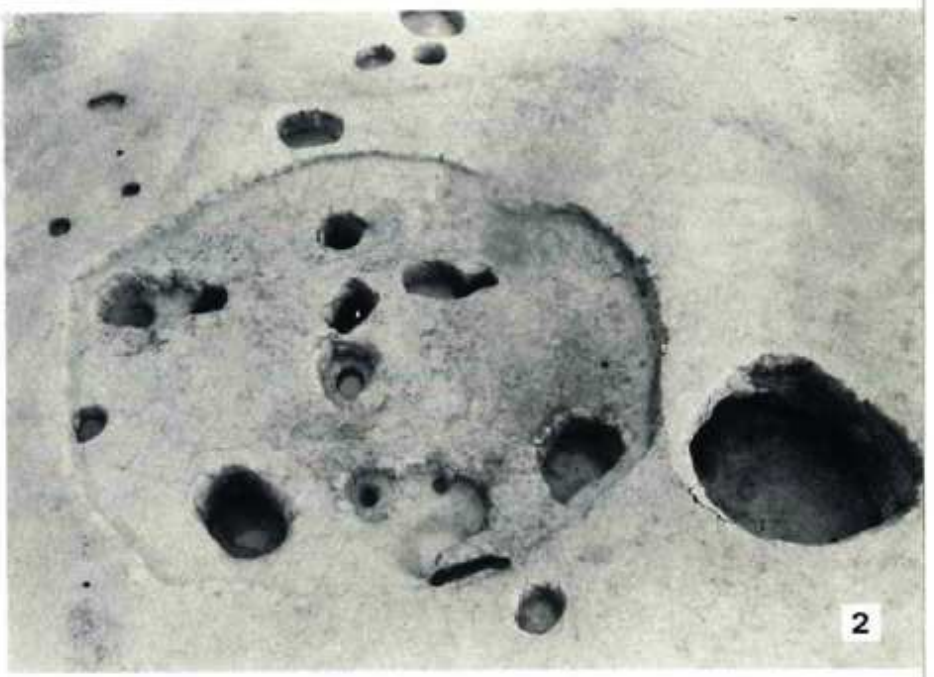

1．FM1－4区〈東から〉

2．SH401・SK415〈西から〉

3．SH402〈西から〉

1．SH403･404･416〈西南から〉

2．SH406〈北東から〉

3．SB384〈北から〉

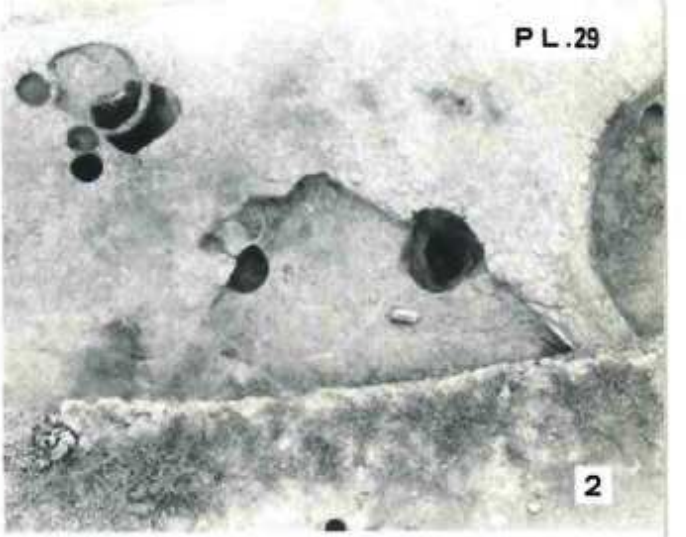

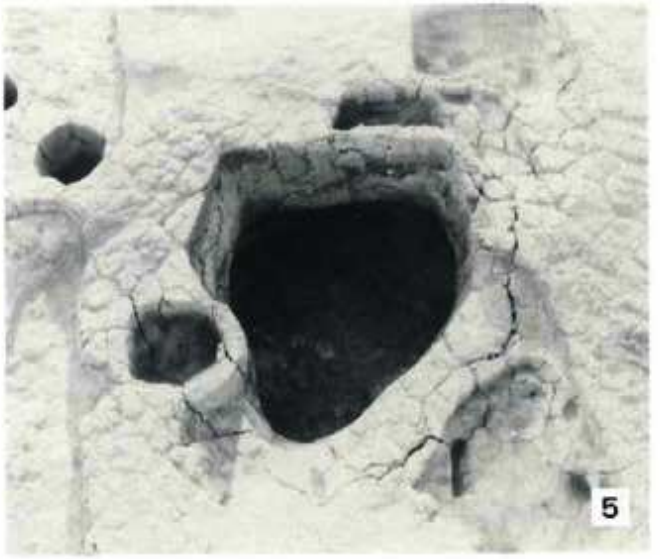



1．SK001〈北西から〉　4．SK243〈北東から〉

2．SK238〈北東から〉　5．SK250〈北東から〉

3．SK241〈南西から〉　6．SK271〈南東から〉

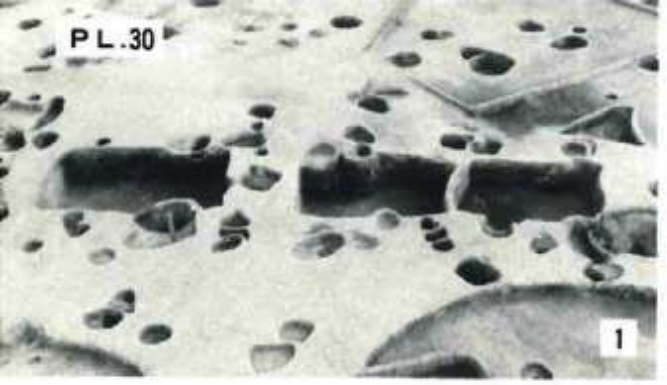

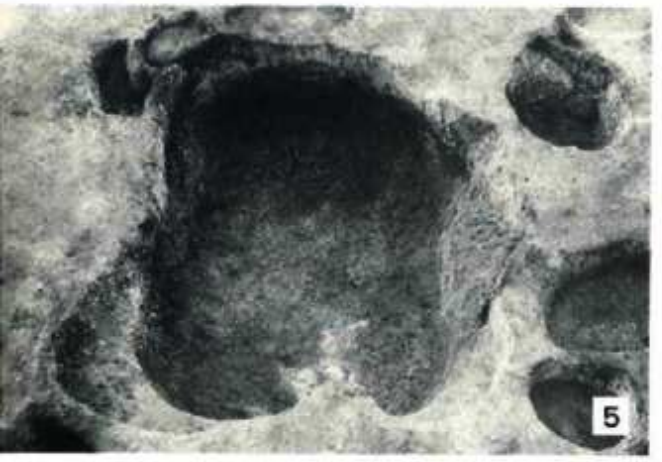



1．SK271・272・273〈北西から〉

2．SK285〈北東から〉

3．SK289〈北西から〉

4．SK295〈北から〉

5．SK296〈北東から〉

6．SK330・331〈南西から〉

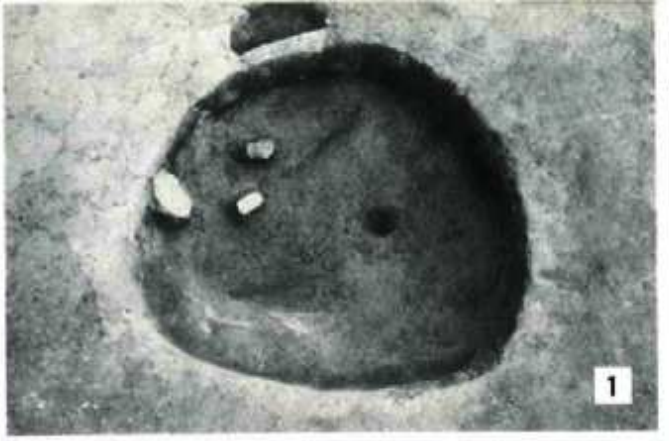

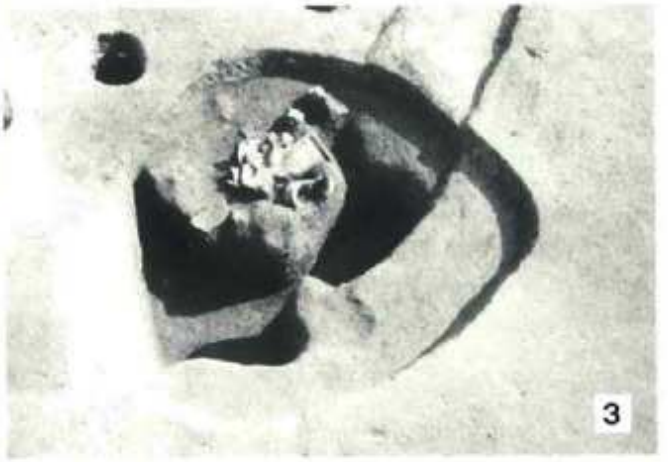

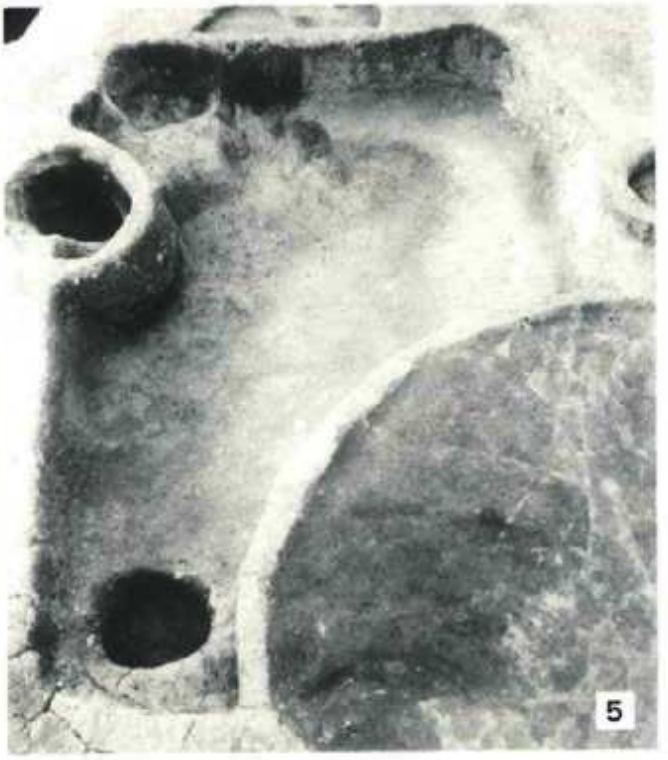

1．SK366〈北西から〉　4．SK378〈北西から〉

2．SK376〈南東から〉　5．SK380〈北東から〉

3．SK377〈南西から〉　6．SK382〈北東から〉

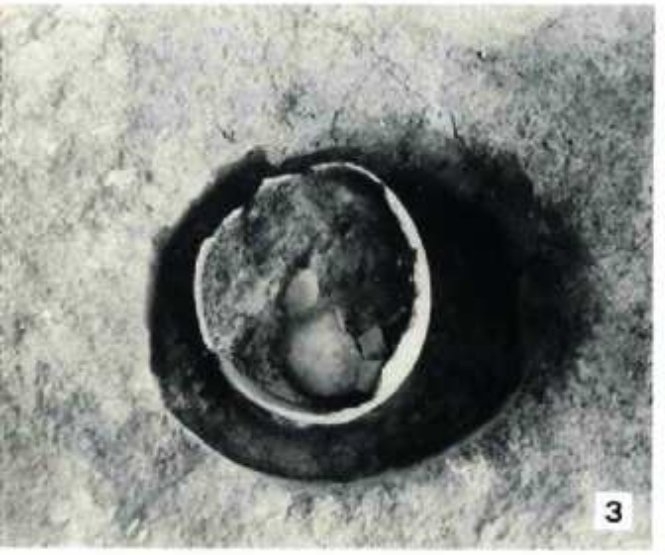



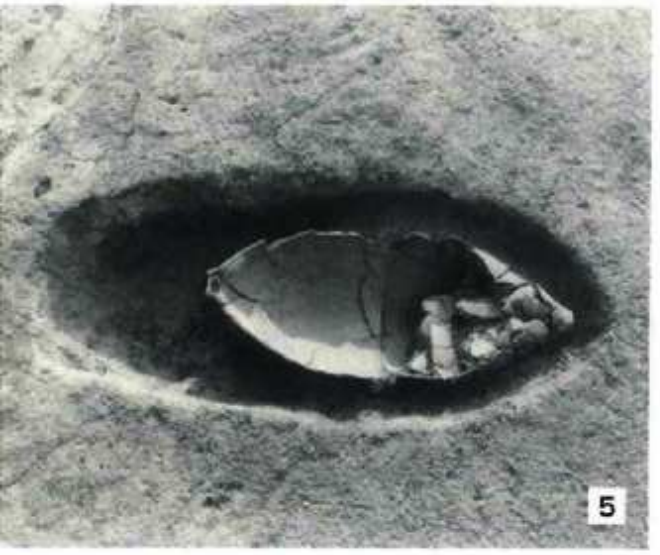

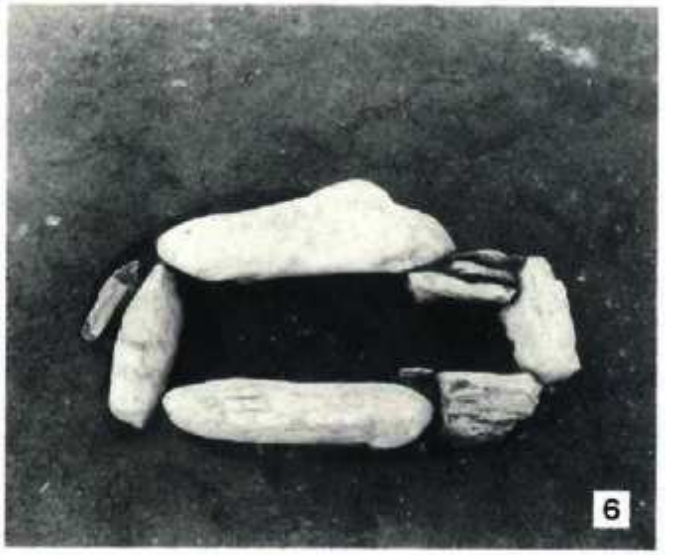

1．SX215〈北から〉　4．SJ259〈北から〉

2．SJ011〈南東から〉　5．SJ261〈北東から〉

3．SJ256〈南西から〉　6．SC220〈北東から〉

1. SD383

上峰村文化財調査報告書第6集

船石遺跡（遺構図録編）

昭和63年3月26日印刷
昭和63年3月31日発行

編集
発行　上峰村教育委員会
佐賀県三養基郡上峰村坊所712

印刷　(資)佐賀印刷社
佐賀市高木瀬町長瀬(大和工業団地内)