



第186・195号溝跡完掘 (E→)



第138号土坑・第181号溝跡完掘 (E→)



同左 (E→)



第177号溝跡土層 (NE→)



同上 (NE→)



第177・228号溝跡完掘 (NE→)

写真45 第177・181・186・195・228号溝跡



第101号畠跡検出状況 (S→)



第102号畠跡検出状況 (SW→)




同上完鑑 (SW→)


写真46 第101～103号畠跡 (1)



第101～103号畠跡完掘



第101号畠跡土層 (SW→)



同上 (SW→)



同上 (SW→)



同上 (SW→)

写真47 第101～103号畠跡(2)




写真48 第3・12・13号竪穴住居跡出土遺物






写真49 第13・103・104・107号竪穴住居跡出土遺物




写真50 第107号竖穴住居跡出土遺物




写真51 第107~111・113号竪穴住居跡出土遺物




写真52 第113~115・119号竪穴住居跡出土遺物




写真53 第121~125号竪穴住居跡出土遺物




写真54 第126・128号竖穴住居跡・第104号掘立柱建物跡・土坑出土遺物(1)




写真55 土坑出土遺物(2)




写真56 土坑出土遺物 (3)・第101・103号井戸跡出土遺物

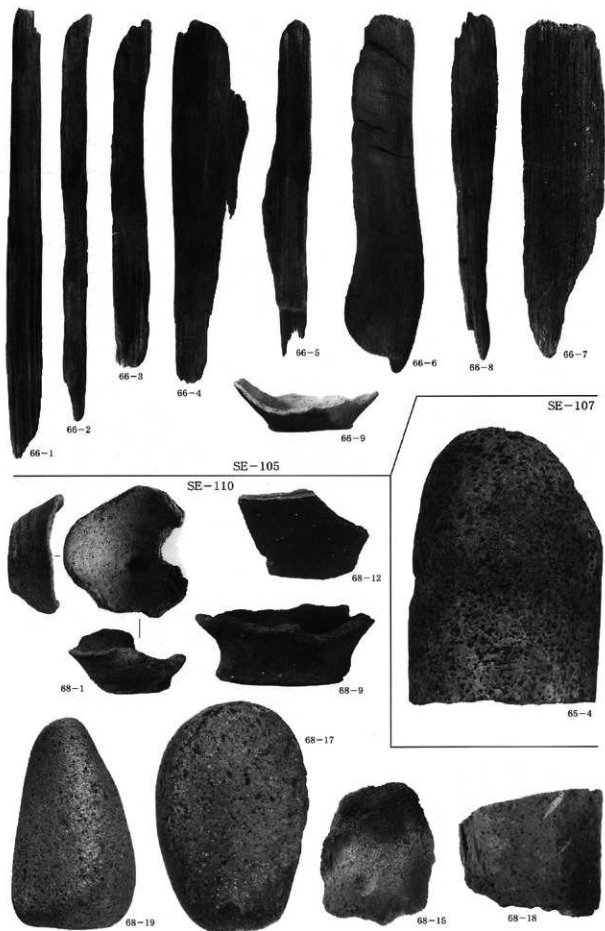


写真57 第105・107・110号井戸跡出土遺物




写真58 溝跡出土物(1)




写真59 溝跡出土遺物(2)




写真60 溝跡出土遺物(3)・吊跡出土遺物




写真61 遺構外出土遺物(1)




写真62 遺構外出土遺物 (2)




写真63 遺構外出土遺物(3)




写真64 遺構外出土遺物(4)




写真65 遺構外出土遺物(5)




写真66 遺構外出土物(6)




写真67 墨書・ヘラ記号集成

報告書抄録

ふりがな	あさひやまかっこにいせきろく								
書名	朝日山(2)遺跡VI								
副書名	東北新幹線建設事業に伴う遺跡発掘調査報告								
巻次									
シリーズ名	青森県埋蔵文化財調査報告書								
シリーズ番号	第349集								
編著者名	田中 珠美・水谷 真由美・成田 滋彦								
編集機関	青森県埋蔵文化財調査センター								
所在地	〒038-0042 青森県青森市新城市天田内152-15								
発行年月日	西暦2003年(平成15年)3月28日								
ふりがな	ふりがな	コード	国土地院系(City-Data)		調査期間	調査面積	調査原因		
あさひやまかっこ 朝日山(2) 遺跡	あさひのびんあおもり 青森県青森市 あおひだりせごえ 大字細越 あさひやまかっこ 字栄山 391-6外	02201	遺跡番号	01197	北緯	東経	20010601 ～ 20011031	3,200㎡	東北新幹線建設事業に伴う遺跡発掘調査
					40°	140°			
					46°	40°			
					35°	45°			
		境界測地系(UCE2000)		北緯	東経				
				40°	140°				
				46°	40°				
				45°	32°				
所収遺跡名	種別	主な時代	主な遺構		主な遺物		特記事項		
朝日山(2) 遺跡	集落跡 散布地	平安時代	堅六住居跡	26軒	土師器 ・ 坏・皿・甕・壺・埴・ 耳皿・把手付土器	平安時代の集落跡 ・ 単独で立地する住居跡と ほぼ同じ場所に繰り返し構 築される住居跡 ・ 外周溝を伴う住居跡と伴 わない住居跡	ヘラ記号のある土師器・須恵 器坏・墨書土器	内面に漆が付着した土師器坏 井戸跡底面から曲物底板とイ ガイ	
			掘立柱建物跡 (うち住居跡に伴うもの 1棟)	15棟	須恵器 ・ 坏・皿・長頸壺・大 甕・中甕・鉢				
			土坑	73基	製塩土器				
			井戸跡	10基	石器・石製品 ・ 砥石・砥磨器類				
			溝跡 (うち住居跡に伴うもの 37条)	102条	鉄製品 ・ 刀子・鉄鏃・鏃先・ 棒状・筒状・板状・環 状・塊状				
			円形周溝	1基					
			畠跡	3区画	木製品 ・ 曲げ物底板・板材・ 角材・割材				
					土製品 ・ 支脚・ミニチュア土 器・焼成粘土版・焼成 粘土塊・羽口				
					鉄滓				
		縄文時代			縄文土器 ・ 前・中・後期 石器・石製品 ・ 石鏃・石匙・不定形 石器・剃片・砥磨器類				
		弥生時代			弥生土器				
		近世			皿・碗・鉢類・瓶類・ 搾り鉢・大鉢・小甕・ 水注類・提炉型土器・ 土人形				

青森県埋蔵文化財調査報告書 第349集

朝日山 (2) 遺跡VI

—東北新幹線建設事業に伴う遺跡発掘調査報告—

発行年月日 平成15年3月28日
発 行 青森県教育委員会
〒030-0801 青森市新町2丁目3-1
編 集 青森県埋蔵文化財調査センター
〒038-0042 青森市新成字天田内152-15
TEL (017) 788-5701 FAX (017) 788-5702
印 刷 第一印刷株式会社
〒038-0003 青森市石江字江渡3-1
TEL (017) 782-2333 FAX (017) 781-9153



活彩あもり
— 暮らしあもり時代 —