



BSK-155 土層(S→)



BSK-155 完掘(S→)



BSK-157 土層(S→)



BSK-157 完掘(S→)



BSK-158 土層(E→)



BSK-158 完掘(E→)



BSK-159 土層(S→)

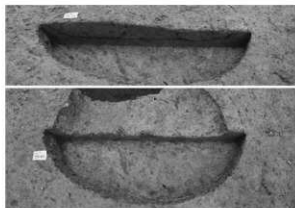


BSK-159 完掘(S→)

写真50 B区土坑(9)



BSK-160 検出(S→)



BSK-160 土層(上)・完掘(下)(E→)



BSK-161 検出(S→)



BSK-161 土層①(SW→)




BSK-161 土層②(W→)



BSK-161 完掘(W→)



BSK-162 土層①(W→)



BSK-162 土層②(SW→)

写真51 B区土坑(10)



BSK-163-164 東西土層(S→)



BSK-163-164 南北土層(W→)



BSK-163 完掘(W→)



BSK-164 底面施設土層(SE→)



BSK-164 完掘(S→)

写真52 B区土坑(11)



BSK-165 土層(S→)



BSK-165 完掘遺物出土状況(NW→)



BSK-165 遺物出土状況拡大(W→)



BSK-165 遺物出土状況拡大(N→)




BSK-167 土層(S→)



BSK-167 完掘(S→)



BSK-168 土層(S→)

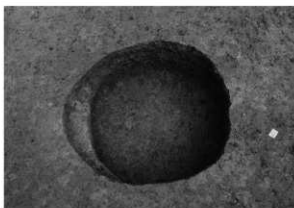


BSK-168 完掘(S→)

写真53 B区土坑(12)



BSK-169 土層(S→)



BSK-169 完掘(S→)



BSK-171 土層(S→)



BSK-171 完掘(S→)



BSK-172 土層(W→)



BSK-172 完掘遺物出土状況(NE→)



BSK-173 土層(W→)



BSK-173 完掘(NE→)

写真54 B区土坑(13)



BSR-8 検出 (NE→)



BSR-8 土層 (S→)



BSR-9 検出 (W→)



BSR-9 土層 (W→)



BSR-11 検出 (N→)



BSR-11 土層 (S→)



BSX-1 土層 (S→)



BSX-1 完掘 (SW→)

写真55 B区土器埋設遺構・用途不明遺構



B区西捨て場全景(S→)

写真56 B区西捨て場全景



B区西捨て場 土層①(NE→)



B区西捨て場 土層②(S→)



B区西捨て場 土層③(N→)



B区西捨て場 遺物出土状況①



B区西捨て場 遺物出土状況②



B区西捨て場 遺物出土状況③



B区西捨て場 遺物出土状況④

写真57 B区西捨て場・遺物出土状況(1)





B区西捨て場 遺物出土状況⑤



B区西捨て場 遺物出土状況⑥



B区西捨て場 遺物出土状況⑦



B区西捨て場 遺物出土状況⑧



B区西捨て場 遺物出土状況⑨



B区西捨て場 遺物出土状況⑩



B区西捨て場 遺物出土状況⑪



B区西捨て場 遺物出土状況⑫

写真58 B区西捨て場・遺物出土状況(2)



B区西捨て場 遺物出土状況⑬



B区西捨て場 遺物出土状況⑭



B区西捨て場 遺物出土状況⑮



B区西捨て場 遺物出土状況⑯



B区西捨て場 遺物出土状況⑰



B区西捨て場 貝化石出土状況




B区西捨て場 青竜刀形石器出土状況①



B区西捨て場 青竜刀形石器出土状況②

写真59 B区西捨て場・遺物出土状況(3)



B区剥片集中範囲検出・拡大(W→)



B区剥片集中範囲検出作業状況①(SW→)



B区剥片集中範囲作業状況②(S→)



B区剥片集中範囲作業状況③(S→)

写真60 B区剥片集中範囲



沢本流現況 (NW→)



沢本流掘り下げ作業状況 (N→)



沢本流完掘 (上流部) (NW→)

写真61 B区沢本流(1)



沢本流完掘(中流部)(NW→)



沢本流完掘(中流部)(SE→)

写真62 B区沢本流(2)



沢本流土層(上流部XIV1-119~121周辺)(S→)



沢本流土層(中流部XIVC-120周辺)(SE→)



沢本流(中流部)後～晩期遺物出土状況(NE→)



沢本流(中流部)後～晩期遺物出土状況②(SW→)



沢本流(下流部)後前期葉遺物出土状況(SE→)

写真63 B区沢本流(3)



沢支流1 現況(SW→)



沢支流1 完掘(SW→)



沢支流1・2 完掘(W→)

写真64 B区沢支流1(1)



沢支流 1 土層①(斜面上位部)遺物出土状況(W→)



沢支流 1 土層②(斜面下位部) (SW→)



沢支流 1 遺物出土状況①(N→)



沢支流 1 遺物出土状況②(E→)

写真65 B区沢支流 1(2)





沢支流 2 土層 (W→)



沢支流 2 完掘 (W→)

写真66 B区沢支流 2



沢支流 3・4 完掘 (W→)



沢支流 3 土層① (W→)



沢支流 3 土層② (S→)

写真67 B区沢支流 3・4 (1)



沢支流3 遺物出土状況(S→)



沢支流4 土層①(S→)



沢支流4 土層②(W→)

写真68 B区沢支流3・4(2)



沢支流 4 遺物出土状況①



沢支流 4 遺物出土状況②



沢支流 4 遺物出土状況③



沢支流 4 遺物出土状況④



沢支流 4 遺物出土状況⑤



沢支流 4 遺物出土状況⑥

写真69 B区沢支流 4・遺物出土状況



CSI-1 土層(SW→)



CSI-1 遺物出土状況(W→)



CSI-1 地床炉土層(S→)



CSI-1 完掘(S→)

写真70 C区第1号竪穴住居跡(CSI-1)



CS1-2 土層(E→)



CS1-2 遺物出土状況(S→)



CS1-2 遺物出土状況拡大①(SE→)



CS1-2 遺物出土状況拡大②(SE→)

写真71 C区第2号竪穴住居跡(CS1-2)(1)




CSI-2 完掘(S→)



CSI-2 床面炭化材出土状況(NE→)



CSI-2 炉検出・土層(NW→)



CSI-2 炉完掘(W→)



CSI-2 炉土層(SW→)

写真72 C区第2号竪穴住居跡(CSI-2)(2)



CSK-1 土層(S→)



CSK-1 剥片出土状況・完掘(S→)



CSX-1 土層(E→)



CSX-1 完掘(NE→)



CSN-2 検出(S→)



CSX-2 土層(S→)



C立石1 土層(S→)




C立石1 掘り方完掘(S→)

写真73 C区土坑・焼土遺構・立石遺構



A区第20号竪穴住居跡



A区第21号竪穴住居跡




写真74 A区竪穴住居跡出土遺物(1)