



写真図版

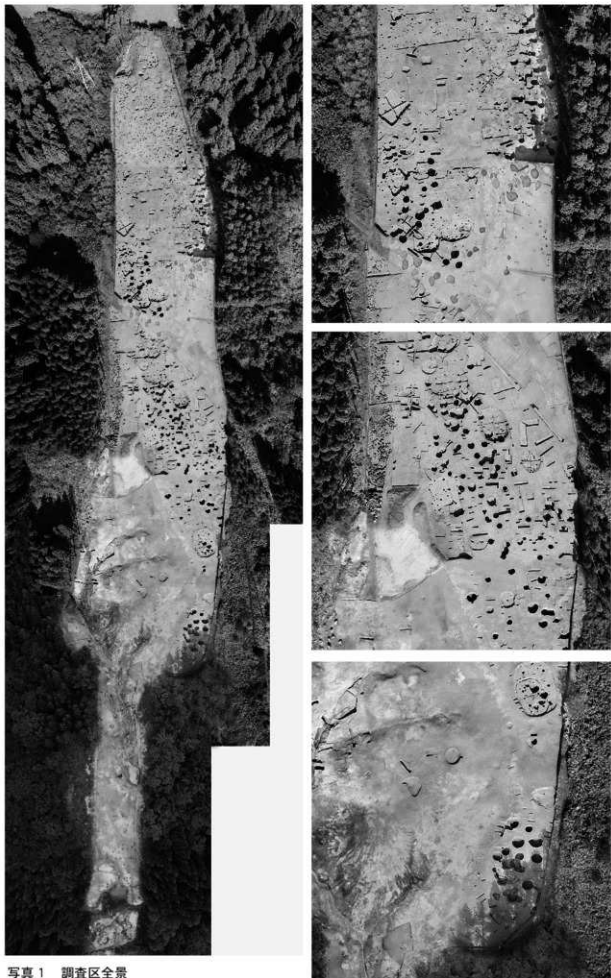


写真1 調査区全景



A区作業状況①(S→)



A区作業状況②(SW→)



A区作業状況③(E→)



A区作業状況④(S→)



B区作業状況①(SE→)



B区作業状況②(NE→)



B区作業状況③(W→)



B区作業状況④(N→)

写真2 作業状況(1)



C区作業状況①(S→)



C区作業状況②(NE→)



C区作業状況③(N→)



C区作業状況④(SW→)



C区作業状況⑤(W→)

写真3 作業状況(2)



沢本流作業状況(S→)



沢支流1作業状況(NW→)



沢支流2作業状況(NE→)



沢支流3・4作業状況①(SW→)



沢支流3・4作業状況②(S→)



沢支流3・4作業状況③(E→)

写真4 作業状況(3)



A区 基本層序(東壁)(W→)



C区 基本層序(東壁)(W→)

写真5 基本層序



A区 西側全景①(SE→)



A区 西側全景②(E→)

写真6 A区遺構全景(1)



A区 東側全景①(N→)



A区 東側全景②(N→)

写真7 A区遺構全景(2)






ASI-20 土層①(SE→)



ASI-20 土層②(E→)



ASI-20 壁際土層(上)(SE→)・(下)(S→)



ASI-20 完掘(S→)

写真8 A区第20号竪穴住居跡(ASI-20)(1)



ASI-20 炉A・B火床面土層(S→)



ASI-20 炉A・B前庭部土層(S→)



ASI-20 炉A掘り方土層(S→)



ASI-20 炉C前庭部土層(S→)



ASI-20 炉C土層(E→)



ASI-20 炉C火床面・櫛抜き取り痕(W→)

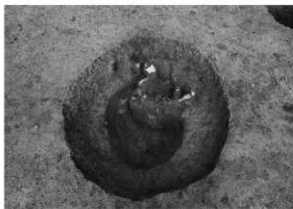
写真9 A区第20号竪穴住居跡(ASI-20)(2)



ASI-21 土層 (SW→)



ASI-21 完掘 (W→)



ASI-21 土坑1遺物出土状況 (SE→)



ASI-21 土器埋設炉土層 (SE→)


写真10 A区第21号竪穴住居跡 (ASI-21)



ASI-22 土層①(W→)



ASI-22 土層②(S→)



ASI-22 完掘(S→)


写真11 A区第22号竪穴住居跡(ASI-22)



ASI-23 土層① (E→)



ASI-23 土層② (SW→)



ASI-23 完掘 (E→)




ASI-23 埋設炉検出 (NE→)



ASI-23 床面出土遺物 (NE→)



ASI-23 埋設炉土層 (S→)



ASI-23 埋設炉土層 (S→)

写真12 A区第23号竪穴住居跡 (ASI-23)



ASI-24 土層(S→)



ASI-24 完掘(E→)



ASI-24 埋設炉土層(NW→)



ASI-24 埋設炉掘り方完掘(NW→)


写真13 A区第24号竪穴住居跡(ASI-24)



ASI-25 土層①(S→)



ASI-25 土層②(E→)



ASI-25 完掘(E→)

写真14 A区第25号竪穴住居跡(ASI-25)



ASK-197 土層(SE→)



ASK-197 完掘(E→)



ASK-204 土層(E→)



ASK-204 完掘(E→)



ASK-205 土層(S→)



ASK-205 完掘(S→)



ASK-207 土層(W→)



ASK-207 完掘(NW→)

写真15 A区土坑(1)





ASK-206 土層(S→)



ASK-206 完掘(S→)



ASK-206 石核・剥片出土状況①(S→)



ASK-206 石核・剥片出土状況②(W→)



ASK-209 土層(W→)



ASK-209 完掘(W→)



ASK-210 土層(S→)



ASK-210 完掘(E→)

写真16 A区土坑(2)



ASK-211 土層(W→)



ASK-211 完掘(W→)



ASK-212 土層(E→)



ASK-212 完掘(NE→)




ASK-212 土器出土状況①(E→)



ASK-212 土器出土状況②(W→)



ASK-213 土層(E→)



ASK-213 完掘(E→)

写真17 A区土坑(3)



ASK-214 土層 (NE→)



ASK-214 完掘 (NE→)




ASK-214 掘出土状況① (E→)



ASK-214 掘出土状況② (SE→)



ASK-215 土層 (NE→)



ASK-215 完掘 (NE→)



ASK-216 土層 (SE→)



ASK-216 完掘 (SE→)

写真18 A区土坑(4)



ASK-217-322 土層(W→)



ASK-217-322 完掘(NW→)



ASK-222 土層(S→)



ASK-222 完掘(S→)



ASK-226 土層(N→)



ASK-226 完掘(W→)




ASK-239 土層(W→)




ASK-239 完掘(W→)

写真19 A区土坑(5)



ASK-240 土層(W→)



ASK-240-241-242 完掘(W→)



ASK-241 土層(W→)



ASK-242 土層(W→)




ASK-245 土層(W→)



ASK-245 完掘(W→)



ASK-249 土層(NW→)



ASK-249 完掘(NW→)

写真20 A区土坑(6)




ASK-250 土層(S→)



ASK-250 完掘(S→)




ASK-252 土層(E→)



ASK-252 完掘(NE→)




ASK-253 土層(N→)



ASK-253 完掘(N→)



ASK-256 土層(S→)



ASK-256 完掘(S→)

写真21 A区土坑(7)