

序

私たちが暮らす高崎市は、平成23年4月に中核市へと移行し、北関東の一大都市として日々発展を遂げております。歴史を紐解けば、本市は古来より関東と信越地方を結ぶ交通の要所として栄え、遠く古代では東山道、中世ではいわゆる鎌倉街道、近世では中山道や三国街道など、その時代その時代において幹線道路が整備されました。そして、様々な地域の人々が、この地で出会い、新たな文化が育まれたことは想像に難くありません。

高崎市教育委員会では、各種開発事業によって埋蔵文化財に影響が及ぶ恐れのある場合、事前に遺跡の確認・試掘調査を実施し、具体的な保護措置を講じており、本書では、平成25年度に実施した遺跡の確認・試掘調査の概要を報告しています。

遠い昔のを知ることは大変困難なことで、悠久の時を経て奇跡的に現存した古記録は少なく、限られたものです。私たちが生活する地表下に埋もれた埋蔵文化財は、過去を知る、まさにタイムカプセルであり、その資料価値の高さは計り知れません。先人の貴重な遺産である埋蔵文化財を守り、後世へと残し伝えることは、現代に生きる私たちの責務と言えます。

最後に、遺跡の確認・試掘調査およびその後の保存措置にご協力いただきました関係諸機関の皆様へ心より感謝申し上げます、序といたします。

平成26年3月

高崎市教育委員会
教育長 飯野真幸

例言

- 1 本書は平成25年度国庫補助事業として、確認・試掘調査を実施した市内遺跡報告書である。
- 2 発掘調査期間は平成25年4月1日～平成26年3月31日であるが、本書の編集上、平成25年12月31日までの調査を掲載した。
- 3 調査組織は以下の通りである。
高崎市教育委員会文化財保護課 埋蔵文化財係
課長 松本 伸 課長補佐 田口一郎 事務担当 神沢久幸 山田いづみ
調査担当 田辺芳昭 神戸 肇
- 4 確認・試掘調査にかかる経費は、平成25年度国宝重要文化財等保存整備費補助金、平成25年度群馬県保存事業費補助金、高崎市費をもって負担した。
- 5 本書の執筆・編集は田辺が行なった。
- 6 調査一覧表および調査場所位置図には平成25年12月31日までに実施したすべての確認・試掘調査を掲載した。なお、平成26年1月1日から同年3月31日までに実施した調査は来年度に掲載を予定し、今回、平成24年度分の平成25年1月1日から同年3月31日までに実施した調査を掲載した。
- 7 確認・試掘調査の概要について、現状保存となった遺跡のうち特筆すべきものを抽出し掲載した。なお、記録保存が実施あるいは予定される遺跡については、記述を本報告に譲り未掲載とした。
- 8 調査記録類について、高崎市教育委員会で管理している。

凡例

- 1 本書に使用した地図は国土地理院発行1/50000地形図および1/2500高崎市都市計画基本図について任意縮尺を変更して使用した。
- 2 確認・試掘調査においては磁北を利用した。
- 3 本書中の図版縮尺は各図中に表示した。
- 4 略号は次のとおりである。
SD:溝 SI:竪穴建物 SK:土坑 P:柱穴・ピット
T:トレンチ
- 5 テフラには次の略号を使用した。
As-A:浅間Aテフラ。1783年
As-B:浅間Bテフラ。1108年
Hr-FP:榛名ニッ岳伊香保テフラ。6世紀中葉。
Hr-FA:榛名ニッ岳洪川テフラ。6世紀初頭。
As-C:浅間Cテフラ。3世紀末～4世紀初頭。
As-YP:浅間板鼻黄色テフラ。13 - 14ky.BP。
As-BP:浅間板鼻褐色テフラ。19 - 24ky.BP

目次

序 例言 凡例 目次	
1 確認・試掘調査一覧表	1
2 確認・試掘調査場所位置図	7
3 確認・試掘調査の概要	
H25-17 下佐野字川竜石	12
H25-41 浜尻町字八坂西	13
H25-43 剣崎町字上小路	14
H25-46 中居町一丁目	15
H25-59 綿貫町	16
H25-63 上中居町字西・字辻薬師	17
H25-87 八幡町字館	18
H25-92 堰代町	19
H25-110 台新田町字原東	20
H25-111 南大類町字旭	21
H25-116 三ツ寺町字八幡街道	22
報告書抄録	

1 確認・試掘調査および工事立会一覧表

平成24年度調査 補遺分（1月31日～3月31日）

試掘番号	調査日	所在地	開発内容	対象面積(m ²)	調査面積(m ²)	調査結果	遺構面までの深さ(cm)	備考
154	1月8日	本郷町字白山910、909	携帯電話基地局	114.5	18.4	As-B以降の深。ローム混じりの土坑。古墳時代の土師器片出土。	1面 130 2面 74～80	
155	1月10日	箕郷町下芝字清水426-1	事務所建築工事	369.0		遺構、遺物、無し。		
156	1月17日	保渡田町字東谷2016-1	個人住宅建築	337.6	23.3	As-A混濁、As-B覆上の溝を検出。遺物あり。	-	
157	1月21日	八幡原町字藤岡855-1	建築資材置場工事	865.0	14.8	As-B混土の深3条。中近世遺物あり。	-	
158	1月22日	吉井町黒熊字中原599-1	個人住宅建築	781.8	11.2	東溝のローム上面に焼土あり。縄文土器、石器出土。		
159	1月24日	矢中町字村北192-2、-1、4、192-13	診療所建設	1391.0	31.2	遺構、遺物、無し。		
160	1月28日	下滝町字三反畑73-1	個人住宅建築	500.2	9.9	多数のAs-B下の四目跡。遺物なし。		
161	1月15日	榎高町435-2	携帯電話基地局	9.0		遺構、遺物、無し。		
162	1月16日	菅谷町字新井1262-6	個人住宅建築	236.1		FA上からの溝。FA下品？		浄化槽部分立会
163	1月15日	吉井町池字岡田300-3	個人住宅建築	236.7		遺構、遺物、無し。		浄化槽部分立会
164	2月1日	宿禰手町字宅地420-5	個人住宅建築	499.6		遺構、遺物、無し。		浄化槽部分立会
165	2月7日	石原町字岡街道3003-1、-25、-27、-28、-30の各一部、3003-24、-26、-32	集合住宅	787.3	8.0	遺構、遺物、無し。	-	
166	2月14日	本郷町字満行原612-1	個人住宅建築	541.0	9.1	遺構、遺物、無し。		
167	2月15日	箕郷町生原字新田1290-11	個人住宅建築	160.1		遺構、遺物、無し。		浄化槽部分立会
168	2月8日	吉井町池字岡ノ原493-3	個人住宅建築	489.5		古代土坑1。遺物無し。		浄化槽部分立会
169	2月20日	金古町字仲原2367-1	個人住宅建築	432.2		遺構、遺物、無し。		浄化槽部分立会
170	2月21日	正観寺町字八木塊625-2	商業駐車場	232.0		平安時代住居3軒。埴土器、土師器、灰桶陶器等。		浄化槽部分立会
171	2月27日	高浜町字西867-1、-2	倉庫新築	504.0	26.8	As-C混土上層に焼土。縄文土器出土。		
172	2月28日	吉井町池字沖306-4、-5	建光分譲	2000.0	49.1	遺構確認されず縄文土器出土。		
173	2月25日	井出町	道路拡充側溝工事			As-B混濁1条。Hr-FA供水(?)下品跡。Hr-FA品跡。		
174	3月5日	中大須町字新井西65	個人住宅建築	307.0	26.2	遺構、遺物、無し。		
175	3月5日	足門町字森下623-1	個人住宅建築	760.4		遺構、遺物、無し。		浄化槽部分立会
176	3月7日	上佐野町字屋敷北259-1	個人住宅建築	310	9.6	古墳～奈良時代の土坑、住居跡。焼土あり。		
177	3月11日	金古町字内林2561-7	土地分譲用地造成	3307.0	62.8	遺構、遺物、無し。		
178	3月6日	足門町字東原869-1	個人住宅建築	392.4		遺構、遺物、無し。		浄化槽部分立会
179	3月26日	江木町字南屋敷1236-5	個人住宅建築	231.5	10.0	遺構、遺物、無し。		
180	3月12日	八幡原町字藤岡809-3	個人住宅建築	385.5	14.5	遺構、遺物、無し。		
181	3月13日	衆府町字前田850-2	個人住宅建築	320.0	14.2	遺構、遺物、無し。	-	
182	3月18日	正観寺町字八木塊654	農業団体事務所	2000.0	40.5	弥生～古墳時代の住居跡。土器出土。		正観寺・八木塊遺跡
183	3月13日	金古町字安良田1420-1	浄化槽設置工事	251.0		遺構、遺物、無し。		
184	3月21日	貝沢町字北491-1	建売分譲住宅用地	1271.0	41.0	As-B下水田(畦、溝)、As-B上から掘り込まれた溝1条。遺物なし。		
185	3月27日	小八木町字新井1607-1	個人住宅建築	663.0	9.6	遺構無し。土器1片。	-	
186	3月28日	高浜町字日輪2321-1の一部	久留米小学校区放課後児童クラブ室建設	450.0	15.6	縄文住居1軒。平安住居1軒。		高浜日輪遺跡
187	3月14日～3月23日	下佐野町字亀甲220(庚申塚古墳)	太陽光発電設備用地	1504.0	50.4	森き石、壇丘盛土の確認。		

平成25年度調査（4月1日～12月31日）

試掘 番号	調査日	所在地	調査内容	対象面積 (㎡)	調査 面積 (㎡)	調査結果	遺構面 までの深さ (cm)	備考	
1	4月10日 ～17日	下佐野町字亀甲220 (庚申塚古墳)				墳丘測量。		浄化槽部分立会	
2	4月16日	吉井町字矢田494-1	個人住宅建築					浄化槽部分立会	
3	4月30日	引間町字北谷627-6	個人住宅建築	150.4		遺構、遺物、無し。		浄化槽部分立会	
4	5月7日	高松町58-1				高峰城土塁現況調査。		浄化槽部分立会	
5	5月9日	下佐野町蔵王塚837-3	個人住宅建築	2490		古墳隣接地。 遺構、遺物、無し。		基礎掘削立会	
6	5月10日	金古町字仲原2367-8	個人住宅建築	429.1		遺構、遺物、無し。		浄化槽部分立会	
7	5月14日	引間町字花園96-7	個人住宅建築	295.0				浄化槽部分立会	
8	5月17日	浜川町字町東2123-1、-2	個人住宅建築	500.0		寺ノ内館、墓跡胃部を確認。		浄化槽部分立会	
9	4月18日	上里見町字中沖337-2、 338-3	家庭設備新設 電力ケーブル埋設	1,715.0				各種設備設置 立会	
10	5月20日	緑貫町字曲師75、74	個人住宅建築	269.1	50	遺構、遺物、無し。	-		
11	5月21日	正観寺町字西原770-1、 772-1、773-1	ガソリンスタンド の建替	3,038.0	116.1	Aa-B下水田。古墳時代～弥生 時代後期型瓦住居跡。	1面50～70 2面80～90	正観寺西原遺跡	
12	5月23日	萩原町12302の一部、 1230-5	個人住宅建築	251.1	12.4	Aa-B降下以降の溝状遺構・ ピット。	-		
13	5月27日	吉井町多比良字見明寺 3391-1	携帯電話基地局	471.0	5.4	平安時代刺繍片出土。 遺構なし	-		
14	5月27日	吉井町片山字河原田384	長屋住宅の建築	1,731.0	10.3	遺構、遺物、無し。	-		
15	5月29日	倉賀野町字栗御前774-1、 外16等	宅地分譲用地	4,090.0	22.0	遺構、遺物、無し。	-		
16	6月4日	大八木町字兼野336-1	携帯電話基地局	84.0	12.9	遺構、遺物、無し。	-		
17	6月5日	下佐野町字織石1083 -1、-4、-7	宅地造成	1,247.0	99.7	溝跡（古墳周堀か）など。	50～70	P12	
18	6月5日	下佐野町字織石1061 -1、-3、-6	宅地造成	1,005.2	12.9	遺構、遺物、無し。	-		
19	5月23日	大八木町字兼野堂381-4	個人住宅建築	376.0		遺構、遺物、無し。		浄化槽部分立会	
20	6月10日	倉賀野町字上稲荷前869 -2、871-1	住宅型有料老人 ホーム	1,272.7	56.6	農耕具痕（Aa-B降下後）。	-		
21	6月12日	江木町字西沖前229	個人住宅建築	181.7	16.5	ピット（中世か）。	-		
22	5月30日	菅谷町字西宿1132-1、 2、3、1133	個人住宅建築	762.1		遺構、遺物、無し。			
23	5月7日	緑貫町1497-4、1499-3、 1499-4	個人住宅建築	396.3				浄化槽部分立会	
24	5月21日	引間町字石堂269-3の一部	個人住宅建築	113.6				浄化槽部分立会	
25	5月28日	萩原町矢原字原中107-7	合併浄化槽埋設工 事	109.3				浄化槽部分立会	
26	5月29日	山名町字蟹沢1191-4	浄化槽	252.0				浄化槽部分立会	
27	6月6日	箕部町富岡281	箕部第三保育園改 築	3,413.2	37.2	堅穴住居跡（平安時代）など。		富岡下遺跡跡 第2次	
28	6月11日	東貝沢町3-27-27	個人住宅建築	208.2	5.1	遺構、遺物、無し。	-		
29	6月13日	横高町字八幡街道126-1	宅地分譲用地	926.0	68.9	古墳時代（7C代）平安時代。 堅穴住居跡、土坑。	50～70	横高南八幡街道 遺跡	
30	6月17日	波板町368-2	個人住宅建築	109.2	7.1	遺構、遺物、無し。	-		
31	6月18日	吉井町下奥平字前畑185-1	個人住宅建築	441.0	19.3	溝あり。	-		
32	欠香（以降工事立会は別途とする）								
33	6月19日	引間町字諏訪東837-7	個人住宅建築	452.0	7.9	遺構、遺物、無し。	-		
34	6月20日	三ツ寺町字番塚通上 575-1、576-1の一部	個人住宅建築	348.0	21.1	館内盛土面。			
35	6月24日	八幡町字中原1276-1、 1280-1	宅地造成	1,428.0	108.4	古墳時代～平安時代、堅穴住 居跡、溝跡、ピット群。	35～50	八幡中原遺跡 第5次	
36	6月25日	吉井町池字三平田263、 264、265	宅地造成	1,466.0	54.0	溝跡（Aa-B降下前）	-		

試掘 番号	調査日	所在地	開発内容	対象面 積(m ²)	調査 面積 (m ²)	調査結果	遺構面 までの深さ (cm)	備考
37	6月26日	台新田町字台南228	個人住宅建築	225.4	107	遺構、遺物、無し。	-	慎重工事
38	6月26日	上中居町字名室1161-16	個人住宅建築	264.1	8.8	風割木杭。	-	
39	6月27日	南大畑町976-2	個人住宅建築	454.6	99	As-B混土の溝、土坑あり。	-	慎重工事
40	7月2日	中大畑町字新井西54、56、58-1、-2、-3	大学校舎建設	6,200.0	46.4	As-A処理杭、As-B混土の耕作痕・溝等。	-	慎重工事
41	7月3日	浜尻町字八坂西971	個人住宅建築	487.0	130	溝跡 (As-A降下前～As-B降下後)。	-	慎重工事 P13
42	7月4日	引間町字花園101-15	個人住宅建築	292.7				浄化槽部分立会 (以降立会別途)
43	7月25日	柳崎町字上小路810-6	住宅建設に伴う地盤改良(鋼管杭)	192.4	8.4	堅穴住居跡(古墳時代か)確認	130	P14
44	7月9日	新保町字宅地北12-1	個人住宅建築	245.3	21.5	As-B下で畦畔(?)確認	-	慎重工事
45	7月11日	江木町字東沖1722-6	個人住宅建築	221.5	8.7	As-B下畦あり。	72	
46	7月10日	中居町1-9-3	事務所新築の為	990.0	49.7	古墳時代前期堅穴状落ち込み、As-B降下以降土坑、耕作痕など。	75～80	工事立会 P15
47	7月11日	榎高町字水窪1187-1、71街区の保留地4	専用住宅の建築	215.2	25.0	土器小片微量、遺構なし。	-	慎重工事
48	7月8日	倉賀野町字上新瓶344-1	個人住宅建築	321.9	17.5	遺構、遺物、無し。	-	慎重工事
49	7月8日	上中居町字字名室1172-8	個人住宅建築	232.3	6.3	古墳時代前期の遺構、出土土器あり。	90	慎重工事
50	7月16日	南町9-22	個人住宅建築	109.1	6.2	土坑あり。	-	慎重工事
51	7月16日～18日	白岩町字民部1124-6、38併	太陽光発電施設建設	45,318	281.6	縄文土器片、遺構なし。	-	
52	7月29日	榎高町1239-5、-7、1240-6、-7	個人住宅建築	334.1		Hr-FA一次堆積あり。 遺構、遺物なし。	-	
53	7月23日	新保日高土地区画整理事業23街区2番保留地	建売分譲	1,475.8	73.2	弥生土器片少量。 遺構なし。	-	慎重工事
54	7月24日	株崎町字屋敷564-1、5、566-1、567-2、2191-1、-2	宅地分譲	2,137.5	51.8	As-B混土層下に住居跡。土坑、溝、As-A処理杭。	54～70	築地屋敷遺跡
55	7月29日	飯塚町字貝沢福徳280-1、3、-5、-6、-7	建売分譲住宅	897.2	22.1	溝 (As-B降下後)。 土器器片出土。	-	慎重工事
56	7月17日	小八木町2030-8	個人住宅建築	231.6	11.6	As-B混土下の自然溝。	-	慎重工事
57	7月18日	吉井町吉井字緑木畠599-1	柱状改良工事	385.0	12.0	浅間A混土、浅間B、砂混じりの溝。	-	慎重工事
58	7月23日	本郷町字観音堂299-2、4、-8	個人住宅建築	383.9	19.4	土器2点出土。遺構なし。	-	慎重工事
59	8月12日	梅貫町字堀米1493-2	個人住宅建築	813.0	12.0	堅穴住居跡(古墳時代頃)など確認。	70	P16
60	7月17日～18日	坂田町字的場21-1、-2、23	特別養護老人ホーム老人短期入所施設	2,969.0	205.0	畝(古墳時代)、堅穴住居・畝(古代)、溝(中世か)。	34～105	基礎工事の一部立会
61	7月22日～25日	吉井町池字西前1240、1249	抜根、整地	1,990.0	55.0	古代堅穴。	28～50	工事立会
62	8月1日	下之城町字北184-3、-4	診療所建設	1,444.4	54.9	溝 (As-B降下以降) 検出。 遺物なし。	-	慎重工事
63	8月2日	上中居町西1544-3、1545-1、字辻薬師1607-1、4、1610、1612-1	事務所・モデルハウスの新築	797.3	42.9	溝跡 (As-B降下以前) 3条。	85～115	慎重工事 P17
64	8月6日	筑前町白川字田谷2125	個人住宅建築	500.0	44.8	土器器小片少量。 遺構なし。	-	慎重工事
65	8月7日	筑前町矢原字ト神888-4、889-12	個人住宅建築	500.0	14.6	遺構、遺物、無し。	-	慎重工事
66	8月8日	新保日高土地区画整理事業49街区保留地1-1	個人住宅建築	285.0	9.7	遺構、遺物、無し。	-	慎重工事
67	8月19日	吉井町池字東御門1018-3	個人住宅建築	418.1	14.9	古代以前土坑1。	-	慎重工事
68	8月19日	下和田町3-3-11の一部	個人住宅建築	139.4	10.2	土坑 (As-B降下以降)。	-	

試掘番号	調査日	所在地	調査内容	対象面積 (㎡)	調査面積 (㎡)	調査結果	遺構面 までの深さ (cm)	備考
69	8月20日	上中居町字西原1544-4、1551-4、1552、1577、1550-2、1551-2	店舗	2044.5	73.5	縄文土坑2、縄文作柄? 1。	69～106	上中居町西原遺跡第3次
70	8月2日	上川見町字春井2229-3	個人住宅建築	5000	14.5	遺構、遺物、無し。	-	慎重工事
71	8月22日	小八木町字村東1420-1、1421-1、1422、1433	共同住宅及び宅地分譲用地	2018.5	71.2	As-B下階壁?、Hr-FA下畚跡As-C下階跡。	60～60	小八木村東遺跡
72	8月26日	高浜町2339.3、2339-4	個人住宅建築	7540	18.8	時期不明のピット、土坑。古墳時代・平安時代の土器小片。	-	慎重工事
73	8月27日	正観寺町字八木境601-7	個人住宅建築	2510	8.1	遺構、遺物、無し。	-	慎重工事
74	8月29日	倉賀野町字室神2179-2	宅地分譲(7区画)	1,699.3	56.5	遺構、遺物、無し。	-	
75	8月20日	日高町字行人11181他	分譲住宅の造成工事	2,160.0	57.4	溝跡(As-B降下以降)。	-	慎重工事
76	9月3日	吉井町字堀川70-2-3	個人住宅建築	4120	7.2	ピット(As-B降下以降)。	-	慎重工事
77	9月6日	浜川町字矢島221-1	個人住宅建築	545.6	7.5	遺構、遺物、無し。	-	慎重工事
78	9月6日	宿大瀬町1261	個人住宅建築	9600	6.1	溝あるいは谷の肩部、As-B降下以後の土坑。	-	慎重工事
79	9月9日	新保田中町668の一部	個人住宅建築	3500	18.5	遺構、遺物、無し。	-	慎重工事
80	9月10日	上佐野町字舟橋167-3他6区画	新駅及び駅前広場の整備のため	1,254.0	32.2	古墳時代前期～平安時代堅穴住居跡のため	125～190	上佐野町舟橋遺跡第4次
81	9月4日	倉賀野町字下稲荷前1085、字上町1147-3	個人住宅建築	2711	17.0	遺構、遺物、無し。	-	慎重工事
82	9月11日	足門町字結善谷610-2	個人住宅建築	3030	12.8	Hr-FA下耕作痕。	54	慎重工事
83	9月17日	東中里町字村内218-1、230-1の一部	個人住宅建築	811.9	46.7	時期不明ピット検出。遺物無し。	-	慎重工事
84	9月19日	三ッ寺町字寺北67-7、-10	建売分譲住宅用地	13,320	62.8	平安時代の住居跡。	120	
85	9月17日	八幡町1276-7	個人住宅建築	297.5	144	溝1条、ピット2基、竪込地帯建物1棟(礎石9石)。	15	八幡中原遺跡第6次
86	9月24日	中居町4-13	個人住宅建築	7560	24.8	住居(As-B降下以前)。	80	工事立会
87	9月25日	八幡町字館793-1の一部・793-14	集合住宅	802.9	72.2	平安時代の住居跡。土坑、ピット。	27～58	工事立会 P18
88	9月26日	矢中町字村内1059-7、-8	個人住宅建築	238.1	15.0	遺構、遺物、無し。	-	慎重工事
89	10月9日	上中居町767-4	個人住宅建築	210.5	14.4	遺構、遺物、無し。	-	慎重工事
90	9月10日	中貝沢町字前神1109-1	個人住宅建築	273.5	9.0	遺構、遺物、無し。	-	慎重工事
91	10月1日	西島町字北沖334-1	個人住宅建築	3420	9.2	遺構、遺物、無し。	-	慎重工事
92	10月1日	堰代町7-2(兼)	個人住宅建築	594.1	7.8	堅穴住居跡(平安時代)。	73	工事立会 P19
93	10月2日	山名町字下西726-11	ソーラー発電装置の設置	100.0	21.9	炭石(時期不明)あり。	-	慎重工事
94	10月3日	荻野町矢原字藤高576-1	太陽発電設備	4,517.0	172.1	遺構、遺物、無し。	-	慎重工事
95	10月3日	東貝沢町4-20-6	個人住宅建築	558.0	6.6	遺構、遺物、無し。	-	慎重工事
96	10月8日	西園分寺町字新田151-1	店舗(コンビニエンスストア)	2033.0	56.7	縄文土器片1。遺構なし。	-	慎重工事
97	10月24日	浜尻町960-1	分譲地の造成工事	886.0	46.4	浜尻天王山古墳後部下段テラス・塼堀確認。	1面20～40 2面55～85	浜尻天王山古墳東遺跡
98	10月10日	八幡原町字若宮2037-1	個人住宅建築	990.0	20.4	古墳あり。塼堀、土器出土。	35～40	八幡原町若宮遺跡第2次
99	10月11日	正観寺町字八木水410-1	携帯電話基地局	207.0	5.9	遺構、遺物、無し。	-	慎重工事
100	10月15日	江木町61-1	個人住宅建築	929.0	9.7	遺構、遺物、無し。	-	慎重工事
101	10月8日	横高町字八幡街遺220-1	水造平屋建て複合給サージス設置1棟建築	1,230.0	5.0	遺構、遺物、無し。	-	工事立会
102	10月2日～3日	高松町19-2		3,121.1	150	中世近世城郭に伴う跡部中世後期の溝跡1。	40～50	高峰城跡遺跡第22次
103	10月17日	石原町字中石原1494-1	個人住宅建築	224.4	7.4	遺構無し。土器片(?)小片1点。	-	慎重工事

試験番号	調査日	所在地	開発内容	対象面積(m ²)	調査面積(m ²)	調査結果	遺構面までの深さ(cm)	備考
104	10月22日	菅谷町字高畑830	宅地造成	8300	403	谷地形、溝跡(Hr-Fa以降)	-	慎重工事
105	10月28日	倉賀野町字茶屋前852-4	個人住宅建築	2290	164	遺構、遺物、無し。	-	慎重工事
106	10月29日	萩原町100-1	事務所・集会棟を建築	76,147	432	As-B下水田跡、Hr-Fa下水田跡。	1面180～190 2面290	
107	10月23日	江木町字西前沖221-17	個人住宅建築	3836	101	遺構、遺物、無し。	-	慎重工事
108	10月31日	倉賀野町字辻薬師5396-1	建売分譲の為	1,745.4	47.0	奈良・平安時代住居跡、As-B降下前清漆など。	73～80	倉賀野辻薬師遺跡
109	11月5日	鼻高町字戸谷ヶ崎831	専用住宅の建築	1,222.3	11.6	遺構なし、土器小片1点出土。	-	慎重工事
110	11月7日	台新田町字原東317-1	専用住宅の建築	544.1	20.0	堀、溝あり、遺物なし。	-	慎重工事 P20
111	11月8日・26日・27日	南人頭町字池196他	遊楽所、サッカー場	14,471	410	As-B降下以前清漆・土坑。	55～66	工事立会 P21
112	11月11日～12日	箕郷町欠原字ト神840-1、2、3、4、5	太陽光発電設備用地の造成	78,190	152	遺構、遺物、無し。	-	慎重工事
113	11月13日～14日	宮沢町字下釜井原1570	太陽光発電設備用地の造成	1,767.0	118	遺構なし、縄文土器片(中期?)1点。	-	慎重工事
114	11月18日～19日	下齊田町字葉上張跡403-1、402-1	基礎掘削	2,947.0	105	掘穴住居跡(8Cか)、溝群(As-B降下前後)。	35～50	下齊田土器師遺跡
115	12月2日	倉賀野町862-19	個人住宅建築	208.9	9.8	遺構、遺物、無し。	-	慎重工事
116	11月20日	三ツ寺町字八幡街道483-7、-9	個人住宅建築	298.8	125	掘穴住居跡あるいは溝跡およびピット(5～6世紀)。	75～85	工事立会 P22
117	11月21日	上中居町字岡東1390-2の一部	個人住宅建築	175.4	9.1	遺構、遺物、無し。	-	
118	11月25日	江木町字舞台505-1	個人住宅建築	261.0	9.5	遺構、遺物、無し。	-	
119	11月19日	日高町字村南498-18	個人住宅建築	499.0	18.5	遺構、遺物、無し。	-	
120	11月28日	北原町130-2	個人住宅建築	284.0	11.1	遺構、遺物、無し。	-	
121	11月27日	下齊田町字南328-2の一部	個人住宅建築	1,197.0	6.6	土坑あり。遺構無し。	-	
122	11月26日	吉井町下奥平616-17	道路築造の為	1,086.0	28.0	遺構、遺物、無し。	-	
123	12月3日	小八木町字宅地浜1865-5	個人住宅建築	405.0	17.3	自然溝あり。遺物無し。	-	
124	12月9日	上佐野町字舟橋135	宅地造成	1,350.0	76.7	溝、土坑、その他の遺構あり。	51～69	上佐野舟橋遺跡第5次
125	12月10日	通雀町40-1、田町71、-2	多機能型住居整備	2,741.4	63.1	近世頃の陶磁器片、枕列、土坑列。	1面100～120 2面140～150 3面160～170	記録保存の調査実施予定。
126	12月11日	中尾町字清水1412、1413	宅地造成	1,146.0	56.8	平安時代の掘穴住居など。	72～150	
127	12月12日	上中居町字西屋敷258-1、-8	個人住宅建築	3,680.0	7.4	遺構、遺物、無し。	-	
128	12月12日	江木町字東前沖90-1	店舗	1,378.0	35.3	溝(As-B降下以降)、遺物無し。	-	
129	12月16日	吉井町池字期田144-1、2、145、146、147、148、150、151、152、155-1、156-1	有料老人ホーム・デイサービスセンター建築用地造成	2,304.0	85.8	溝(As-A降下後)2条。	-	
130	12月17日	山名町字戸矢前398-1他	個人住宅建築	767.0	11.0	耕作痕(As-A降下後)。	-	
131	12月18日	青井町馬庭字常木888-1	高崎市消防団吉井方面隊第4分団詰所建設	496.1	33.7	遺構、遺物、無し。	-	
132	12月19日	上中居町1569-1、-2	個人住宅建築	1,127.0	13.8	溝。縄文土器出土。	-	
133	12月20日	乗附町字前田806-1の一部	個人住宅建築	291.1	8.7	遺構、遺物、無し。	-	
134	12月24日	八幡原町2052-3の一部	個人住宅建築	251.0	9.9	遺構、遺物、無し。	-	
135	12月25日	小八木町字村東14165他 27筆	分譲住宅	4,363.0	108.12	遺構、遺物、無し。	-	
136	12月25日	和田多中町字敷敷浜397-3	個人住宅建築	314.0	9.0	遺構、遺物、無し。	-	

平成25年度工事業(4月1日~12月31日)

整理番号	調査日	所在地	調査内容	対象面積 (㎡)	調査内容・結果	通溝 での深さ (cm)
1	4月10日~17日	下佐野町宇串220(中塚申吉古)			填土調査。	試験25-1
2	4月16日	吉井町宇田494-1	個人住宅建築	358.5	浄化槽部分。	試験25-2
3	4月30日	引間町宇北谷627-6	個人住宅建築	150.4	浄化槽部分。遺構・遺物無し。	試験25-3
4	5月7日	高松町58-1				
5	5月9日	下佐野町土塚837-3	個人住宅建築			試験25-4
6	5月10日	全古町神原2367-8	個人住宅建築	429.1	浄化槽部分。遺構・遺物無し。	試験25-5
7	5月7日	高崎町南町1497-4、1499-3、4	個人住宅建築	396.3	浄化槽部分。	試験25-23
8	5月7日	高崎町南町2123-1、-2	個人住宅建築	500.0	浄化槽部分。幸ノ内陥没。	試験25-6
9	5月14日	引間町宇北谷67-7	集合住宅新築	295.0	浄化槽部分。	試験25-8
10	5月17日	吉井町池子堀之内1154-1	集合住宅新築	65.1	浄化槽部分。	試験25-7
11	4月18日	上里町字中塚337-3、338-3	河原線設備調査施設	1715.0	各種工事。	試験25-9
12	5月21日	引間町心堂269-3の-1	個人住宅建築	113.6	浄化槽部分。	試験25-24
13	5月23日	大八木町宇津野381-4	個人住宅建築	376.0	浄化槽部分。遺構・遺物無し。	試験25-19
14	5月9日・30日	曾谷町宇西南1132-1、-2、-3、1133	個人住宅建築	762.1	浄化槽部分。	試験25-22
15	5月28日	箕郷町欠原字中107-7	浄化槽増設	109.3	浄化槽部分。	試験25-25
16	5月29日	山名町宇西沢1191-4	浄化槽増設	252.0	浄化槽部分。	試験25-26
17	6月4日	二ツ沢町字中18-2	個人住宅建築	357.0		
18	6月5日	箕郷町矢原字原中114-11	個人住宅建築	298.4	浄化槽部分。	
19	6月16日	箕郷町矢原字原中311-1	集合住宅新築	1007.0	浄化槽部分。	
20	6月10日	日高町宇町南828-4	個人住宅建築	301.5	浄化槽部分。	
21	6月11日	正親町宇北谷430-1	2C-LTE(鉄骨)	2510.0		
22	6月12日	上三郷町宇北谷227-1	個人住宅建築	321.6	浄化槽部分。	
23	6月25日	曾谷町宇新井1264-1	個人住宅建築	633.0	浄化槽部分。	
24	6月25日	榑崎町南町東325-5、326-13	個人住宅建築	503.0	浄化槽部分。	
25	6月26日	日高町宇町南828-2	個人住宅建築	305.4	浄化槽部分。	
26	6月27日	上三郷町宇新井31-4、32-1	個人住宅建築	496.0	浄化槽部分。	
27	6月28日	吉井町宇大宮1229	個人住宅建築	952.0	浄化槽部分。	
28	7月1日	箕郷町下芝字清水379-9、381-4	個人住宅建築	261.3	浄化槽部分。	
29	7月3日	箕郷町下芝字上田南58-2	個人住宅建築	653.8	浄化槽部分。	
30	7月4日	引間町宇花園101-15	個人住宅建築	292.8	浄化槽部分。遺構・遺物無し。	試験25-42
31	7月9日	箕郷町矢原931	浄化槽増設	636.0		
32	7月11日	下大島町宇東田706-1	個人住宅建築	158.5	浄化槽部分。	
33	7月16日	引間町宇北谷631-11、631-13	個人住宅建築	335.1	浄化槽部分。	
34	7月18日	山名町643-23、-24	個人住宅建築	450.0	浄化槽部分。	
35	7月19日	中島町南471-5	浄化槽増設	200.0		
36	7月22日	上三郷町宇新井249-1	大気汚染監視測定局	1.4		
37	7月29日	高崎町1239-1、-2、1240-6、-7	個人住宅建築	334.1	浄化槽部分。	
38	7月31日	高崎町宇新田133-6	個人住宅新築	367.6	浄化槽部分。	
39	7月31日	引間町宇西田東850-10	個人住宅新築	291.2		
40	8月12日	中島町宇東田472-3、473-3	個人住宅新築	250.5	浄化槽部分。	
41	8月19日	曾谷町南町上町1382-3	個人住宅新築	224.1	浄化槽・基礎部分。	
42	8月20日	西園分町宇南田189-2	個人住宅新築	201.0	浄化槽部分。	
43	9月3日	元島町宇317-4	浄化槽増設	250.5		
44	9月6日	箕郷町上芝字台階716-8	個人住宅新築	186.7	浄化槽部分。	
45	9月9日	神町宇沖363-1	個人住宅新築	479.3	浄化槽部分。	
46	9月17日	井出町宇上井出1548-5の一部	内訳既設建築	999.0	浄化槽部分。 品線(FA降下後、浅間降下前)	-90
47	9月19日	引間町宇北谷631-18	個人住宅新築	246.0	浄化槽部分。	
48	9月20日	曾谷町宇北谷1327-1、-2、-3、1328-4、-5	個人住宅新築	487.8	浄化槽部分。遺構・遺物無し。砂礫層	
49	9月25日	井出町宇上井出1548-5の一部	内科医館建築	668.0	浄化槽部分。	
50	9月26日	日高町宇天祐869-7	個人住宅新築	249.2	浄化槽部分。	
51	10月10日	引間町宇西田東850-2	浄化槽増設	312.0	遺構・遺物無し。基礎泥流防止以上済	
52	10月15日	箕郷町上芝字台階718-7	個人住宅新築	188.2	浄化槽部分。	
53	10月18日	吉井町神原字稲荷山682-22	移住体適居基礎局	602.2		
54	10月24日	神原町宇屋敷町795-12、795-13	個人住宅新築	463.4	浄化槽部分。	
55	10月28日	吉井町片山宇西208-1	個人住宅新築	613.0	浄化槽部分。	
56	10月28日	中島町宇西原471-1	個人住宅新築	253.0	浄化槽部分。遺構無し。奈良平安土器片。	-30
57		東園分町宇南273-8	個人住宅建築	303.0	浄化槽部分。	
58	11月1日	西園分町宇諏訪宮2-3	携帯電話用無線基地	4.0	遺構・遺物無し。	
59	11月1日	西園分町宇六ツ宮230-2	同上	4.0	遺構・遺物無し。	
60	11月5日	八幡町宇屋敷町1040-5、1041-22	個人住宅新築	509.0	浄化槽部分。	
61	11月12日	引間町宇北谷631-9	個人住宅新築	238.3	浄化槽部分。ピット(古墳時代頃)、土師片。	-40
62	11月13日	箕郷町上芝字台階718-8	個人住宅新築	223.6	浄化槽部分。	
63	11月15日	保成田町宇屋敷町1328-12	個人住宅新築	380.0	浄化槽部分。	
64	11月18日	北原町宇村南130-4	個人住宅新築	406.0	浄化槽部分。	
65	11月19日	曾谷町118-9	個人住宅新築	393.0	浄化槽部分。	
66	11月22日	曾谷町宇新井1264-7	個人住宅新築	320.0	浄化槽部分。土器片(上層のみ)古代。	-46
67	11月25日	神町宇東海町225-19、-20	個人住宅新築	788.0	浄化槽部分。	
68	12月2日	牛久保町宇屋敷町294-3号	個人住宅建築	308.3	浄化槽部分。	
69	12月3日	中里町宇尾沙門57-11、53-7	個人住宅新築	404.0	浄化槽部分。遺構・遺物無し。	As-C黒色土 まで69cm
70	12月9日	南大須町宇北谷27-1	個人住宅新築	553.7	浄化槽部分。	
71	12月6日	浜川町1891-15	個人住宅新築	157.4	浄化槽部分。	
72	12月6日	引間町三ツ宮512-5	個人住宅新築	951.0	浄化槽部分。遺構・遺物無し。	As-C黒色土 まで55cm
73	12月8日	正親町宇屋敷町1048-5、1051-2	個人住宅新築	303.8	浄化槽部分。	
74	12月11日	引間町宇北谷269-7	浄化槽増設	260.8		
75	12月16日	新親町宇屋敷町1293-1、-7、-12	個人住宅新築	230.6	浄化槽部分。	
76	12月16日	北原町宇村南130-5	個人住宅新築	253.0	浄化槽部分。	
77	12月24日	吉井町東長橋町南1269-3	個人住宅新築	299.0	浄化槽部分。	

2 平成24年度補遺分および平成25年度確認・試掘調査および工事立会場所位置図



高崎市位置図



※今回報告では倉瀬地域・新町地域に該当する調査は無し

高崎市地域位置図 (1:360,000)

榛名地域



凡例

● 平成 24 年度補遺分調査

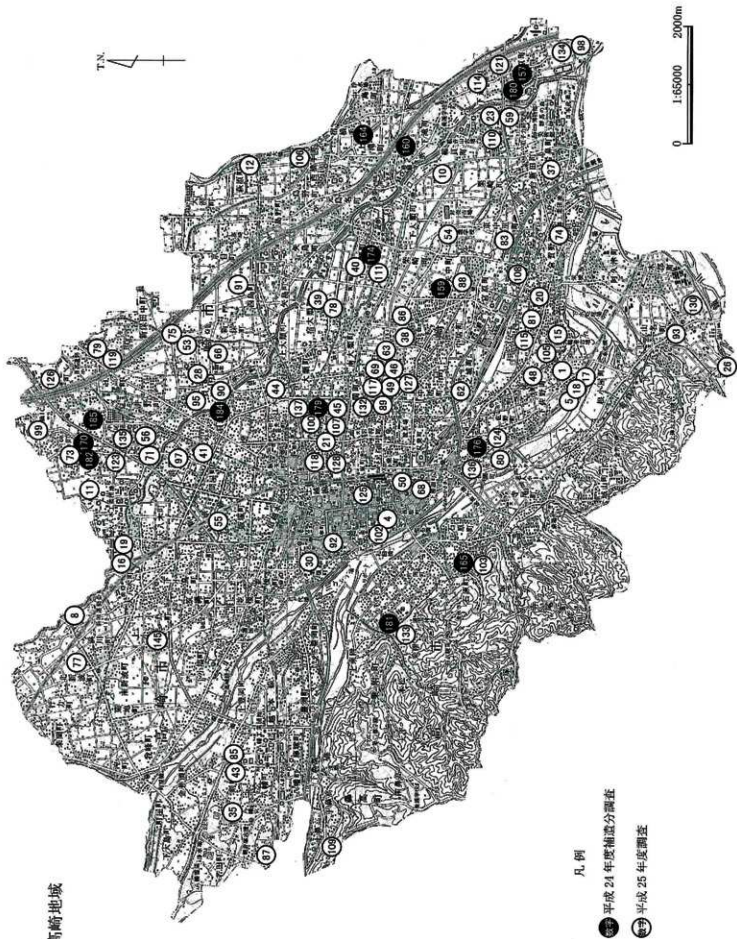
○ 平成 25 年度調査

0 1:65000 2000m

箕郷・群馬地域



高崎地域

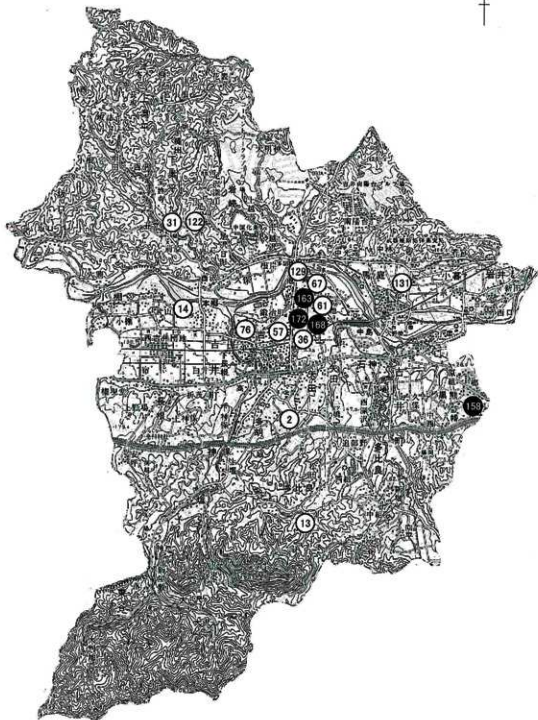


凡例

● 平成 24 年度補査分調査

○ 平成 25 年度調査

吉井地域



3 確認・試掘調査の概要

H25-17 下佐野町字川竜石
・調査期間 平成25年6月5日

【環境】

烏川左岸、流路沿いに延びる微高地上、標高84m付近に位置し、現流路からの距離は80mほどである。同微高地は、対象地の50mほど南で、比高差8mほどの崖線をなし、河川敷へと続く低地へと移行する。対象地は佐野古墳群（4世紀代を上限とし、6世紀後半以降を主体とする。）の南東端に該当し、古墳の分布が希薄となる区域である。なお、対象地南隣接地に円墳2基の存在が知られ、対象地内にも円墳が存在する可能性は十分考えられる。また、対象地北を通過する新幹線敷地内は、下佐野Ⅱ遺跡調査区に該当し、同遺跡調査区内では、遺構が希薄な箇所とされる。

【基本層位】

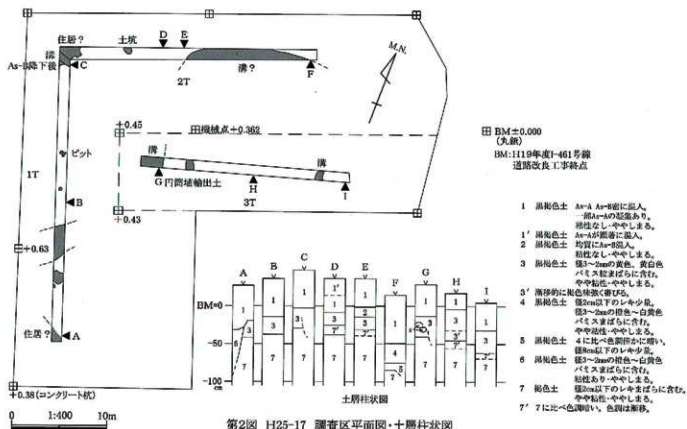
1層：黒褐色土。As-AやAs-Bを密に混入。現耕作土。 2層：黒褐色土。As-Bを均質・密に混入。 3層：黒褐色土。やや粘性。黄色・黄白色のバミス粒（径3mm～2mm）をまばらに含む。 4層：黒褐色土。土質・混入物3層と似る。礫（径2cm以下）少量。 5層：黒褐色土。遺構覆土。 6層：黒褐色土。遺構覆土。 7層：褐色土。やや粘性。礫（径2cm以下）まばらに含む。下層ほど漸移的に色調明るい。

【結果】

トレンチは、対象地西境沿いに1T、北境沿いに2T、東境沿いに3Tを各々設定し、確認面を3層上面・7層上面として精査を行なった。この結果、3T西端では、円筒埴輪片や自然礫多数を出土する溝跡を確認し、古墳との関連が注意される。この他、対象地のほぼ全面で、As-B降下以前と判断される溝状あるいは堅穴状の落ち込みが確認され、遺構と判断された。なお、同落ち込みからの出土遺物は皆無で、具体的な構築年代は不明である。



第1図 H25-17 調査区位置図



H25-41 浜尻町字八坂西

・調査期間 平成25年7月3日

【環境】

井野川右岸微高地（自然堤防）上、標高96m付近に位置する。なお、対象地の南は低地（後背湿地）へと移行していく。対象地の南東に、浜尻天王山古墳（前方後円墳・墳丘長60m以上・6世紀後半の築造）が近接し、周辺には5世紀後半以降の小規模な円墳が散在する。また、対象地周辺の微高地上は、弥生時代中期後半から古墳時代の居住域が営まれ、浜尻宅地後遺跡などで多数の遺構が確認されている。一方、低地部では、As-B下の水田跡が確認されている。

【基本層位】

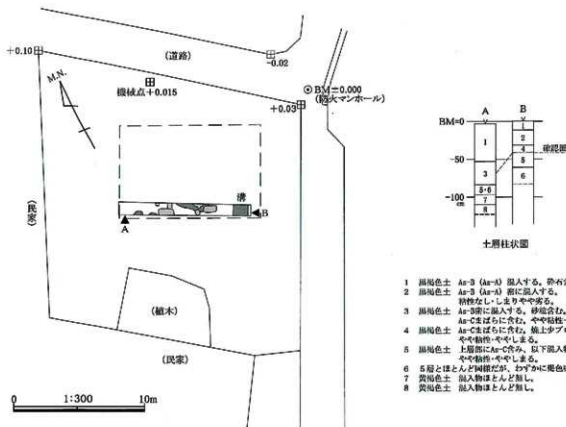
1層：黒褐色土。碎石含む。造成土。 2層：黒褐色土。As-B（As-A?）密に混入する。 3層：黒褐色土。As-B密に混入する。砂粒含む。溝覆土。 4層：黒褐色土。As-Cまばらに含む。一部に焼土小ブロック少量。 5層：黒色土：層上部にAs-C含み、以下混入物ほとんど無し。 6層：5層同様。わずかに褐色味帯びる。 7層・8層：黄褐色土。混入物ほとんど無し。8層は相対的に色調明るい。

【結果】

トレンチは、建物建築予定部分を対象に東西方向に設定し、4層上面を確認面として精査した。この結果、トレンチ東端の現地地表下65cm（BM-55cm）で、南西方向に走行する溝跡（上幅約1.2m・基底幅約40cm・深さ約70cm）を確認した。同溝の構築時期は、出土遺物が無く判断材料に乏しいが、埋設土にAs-Bの混入が観察され、同テフラ降下後と判断される。この他、トレンチ内はほぼ全域で、4層土を覆土とする浅く不明瞭な落ち込み複数を確認した。なお、トレンチ中央の比較的面積の大きな落ち込みでは、基底上にHr-FA混土の堆積が観察された。同落ち込みは人為性に乏しく、現段階では遺構と判断し難い。



第3図 H25-41 調査区位置図



第4図 H25-41調査区平面図・土層柱状図

H25-46 中居町一丁目
 調査期間 平成25年7月10日
 【環境】

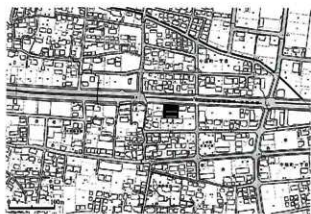
高崎市街地の東、標高90m付近微高地上に位置する。同箇所は、長野堰から分岐する矢中堰や地獄堰など、用水路として整備された流路複数が概ね南東方向へと走行し、概ね同様方向で複数の微高地及び低地が認められるようである。ただし、こうした微地形は、市街化のため見出し難い。対象地周辺では、古墳時代前期に居住域及び墓域が営まれ、上中居遺跡群や中居町一丁目遺跡では、多数の遺構が調査されている。この他、平安時代の竪穴住居跡や中世・近世の溝跡などが調査されている。なお、対象地北西には「丸茂屋敷(中世)」の存在が想定されている。

【基本層位】

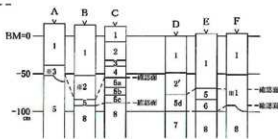
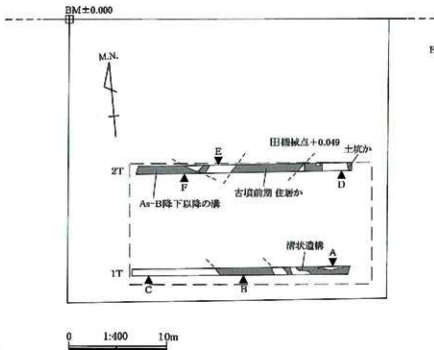
1層：黒褐色土。礫含む。造成土。 2層：黒褐色土。As-B (As-A?)含む。 3層：As-B層。 4層：黒褐色土。やや粘性。As-C少量。 5層：4層同様だが色調暗い。 6層：黒褐色土。やや粘性。As-C含まない。 7層：灰黄褐色土。 8層：黄褐色土。

【結果】

トレンチは、建物建築部分を対象に、概ね東西方向に2本設定し、南側を1T、北側を2Tとした。確認面は4層～5層上面とし、同層位で遺構未確認の場合は7層～8層上面とし、各々精査を行なった。この結果、1Tでは、東端付近BM-50cmでAs-B降下以前の小溝群(耕作痕か)、中央付近BM-50cmでAs-B降下以前の溝状落ち込みを確認した。2Tでは、中央付近BM-80cm～-75cmで、As-B降下前の竪穴状落ち込み(深さ40cm以上)を確認した。なお、同落ち込みは埋没土内に古墳時代前期の遺物を包含する。2Tでは、このほか西西部のBM-90cmで、As-B降下後と判断される溝跡などを確認した。1T・2Tで確認された落ち込みのほとんどは、出土遺物が無く、構築年代が判然としませんが、2T中央付近の落ち込みは、古墳時代前期の遺構に伴う可能性が高いと判断される。



第7図 H25-46 調査区位置図



上層柱状図

- 1 黒褐色土 As-B (As-A)混入する。礫含む。造成土。
- 2 黒褐色土 As-B (As-A)混入する。粘性なしとする。
- 2' 黒褐色土
- 3 As-B主体層 一次埋積。
- 4 黒褐色土 As-C少量。やや粘性・ややしる。
- 5a 黒褐色土 As-C少量。やや粘性・ややしる。
- 5b 黒褐色土 5aに比べ色調わずかに黒ぬ。
- 5c 地山黄褐色土含む。
- 5d 黒色土 As-C母粒まばらに含む。
- 6 黒褐色土 やや粘性・ややしる。
- 7 灰黄褐色土
- 8 黄褐色土
- ※1 黒褐色土 As-B母粒混入。シルト質。積層土。
- ※2 黒褐色土 As-C中層(約1cm以下)まばらに含む。積層土。
- ※3 暗褐色土 砂粒含む。粘性なし・ややしる。遺構埋土。

第8図 H25-46調査区平面図・土層柱状図

H25-59 綿貫町

・調査期間 平成25年8月12日

【環境】

井野川右岸段丘上縁辺付近、標高72m付近に位置する。井野川現流路沿いの低地との比高差は3m～2mほどである。対象地西から南にかけ、観音山古墳（6世紀後半）など大型前方後円墳を含む綿貫古墳群が存在する。また、周辺では、綿貫掘米遺跡や不動山東遺跡などで、古墳時代～平安時代の居住域などが確認されている。また、対象地付近は「掘米屋敷（中世）」の存在が想定され、かつては、北方崖下に堀の痕跡が存在した。

【基本層位】

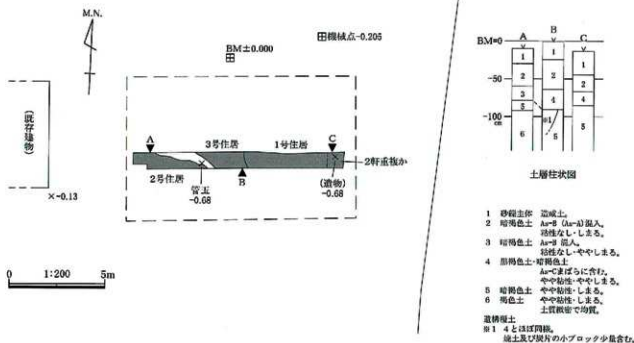
1層：砂礫主体。造成土。 2層：暗褐色土。As-B（As-A?）混入。 3層：暗褐色土。As-B混入。土器器小片少量みられる。 4層：黒褐色土・暗褐色土。やや粘性。As-Cまばらに含む。土器器片包含する。 5層：暗褐色土。やや粘性。 6層：褐色土。やや粘性。土質緻密で均質。

【結果】

トレンチは、建物建築予定部分について、東西方向に設定し、確認面を4層上面とし精査を行ない、不明瞭な場合は適宜5層上面まで掘り下げた。この結果、現地地表70cm（BM-1.4m～-1.6m）、5層上面で堅穴住居跡と判断される落ち込み（深さ25cm以上）を確認した。同落ち込みは、トレンチ内全面に及んでおり、複数の重複が想定され、埋没土から、古墳時代前期～後期の土器器片及び滑石製管玉1点を確認した。この他、4層掘削中に平安時代の須恵器坏小破片がみられた。



第9図 H25-59 調査区位置図



第10図 H25-59調査区平面図

・調査期間 平成25年8月2日

【環境】

高崎市街地の東、標高92mに位置する。対象地周辺は、長野堰から分岐する矢中堰や地獄堰など整備された用水路が複数南東方向へ走行する。市街化のため、微地形を見出し難いが、同用水路の走行方向に整合するよう、微高地や低地が複数存在するようである。対象地は、上中居遺跡群の範囲内で、同遺跡群では、古墳時代前期～7世紀代の竪穴住居跡や溝跡などが調査されている。なお、対象地の西及び北に隣接する道路部分は、上中居辻薬師遺跡（5次・7次）調査区で、古墳時代前期に構築された基幹水路と想定される大規模溝跡が概ね南東方向に走行し、対象地へと延びることが判明している。さらに、同溝の南で、5世紀頃と想定される溝跡から破綻が出土している。

【基本層位】

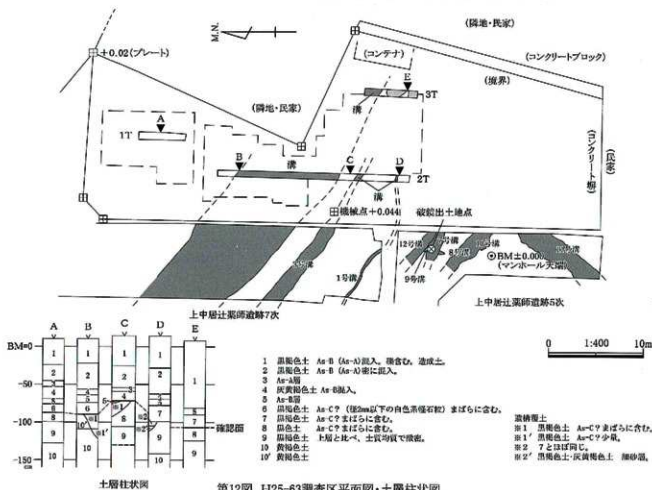
1層：黒褐色土。礫含む。造成土。 2層：黒褐色土。As-B・As-A密に混入。 3層：As-A層。 4層：灰黄褐色土。As-B混入。 5層：As-B層。 6層・7層：黒褐色土。As-C?（径2mm以下の白黄色系軽石粒）まばらに含む。7層は褐色味帯びる。 8層：黒色土。As-C?まばらに含む。 9層：黒褐色土。 10層：黄褐色土。

【結果】

トレンチは、建物構築予定部分を対象に、南北方向に3箇所設定、北寄りを1T、西寄りを2T、東寄りを3Tとした。確認面は、6層上面及び7層上面とし、遺構の存在が不明瞭な場合は8層上面まで掘り下げ、精査を行なった。この結果、2TのBM-85cm、3TのBM-110cm、主に8層上面で溝跡を確認した。同溝跡は、上中居辻薬師7次調査2号溝（古墳時代前期基幹水路）延長部に該当する。その他、2Tでは、同遺跡3号溝延長部や細砂で埋没する小規模な溝を確認した。なお、7層土掘削中に土師器小破片（6～7世紀代）が出土した。



第11図 H25-63 調査区位置図



第12図 H25-63調査区平面図・土層柱状図

H25-87 八幡町字館
 ・調査期間 平成25年9月25日

【環境】

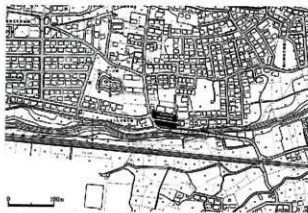
対象地は、北方で南東流する鳥川及び南方で東流する碓氷川、両河川に挟まれた東西に長い八幡台地上にあり、南東方向への傾斜地である。同台地は起伏をもって、両河川が合流する東まで延びていく対象地周辺では八幡二子塚古墳や八幡遺跡が知られ、弥生時代～平安時代・中世などの遺構多数が調査されている。

【基本層位】

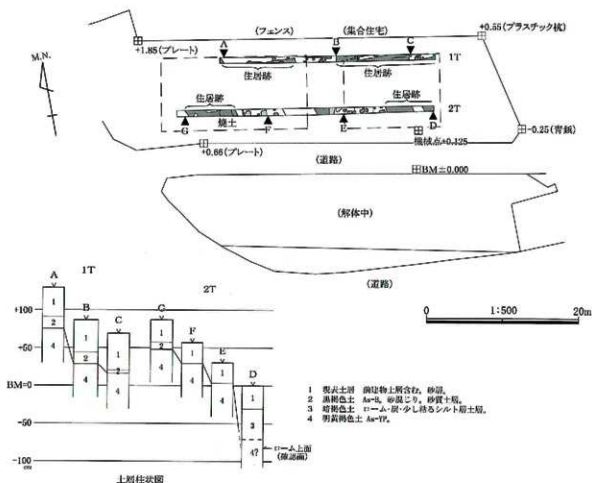
1層：現表土層。前建物解体混土層。 2層：黒褐色土。As-B・砂混じり。砂質土層。 3層：暗褐色土。ローム粒・炭など混じる。やや粘りのあるシルト質。 4層：明黄褐色土。ローム土層。As-YPみられる。

【結果】

トレンチは、建物建築予定部分について概ね東西方向に2本設定し、北を1T、南を2Tとした。確認面は4層上面とし、精査を行なった。この結果、1Tでは、現地表下53cm～58cmで、平安時代頃の住居跡7ヶ所及びピット・土坑を確認した。また、2Tでは、現地表下27cm～39cmで、平安時代頃の住居跡4～5ヶ所及び土坑を確認した。なお、遺構確認作業中、5世紀代の土師器高坏片のほか土師器・須恵器が複数出土している。



第13図 H25-87 調査区位置図



第14図 H25-87調査区平面図・土層柱状図

H25-92 塚代町

・調査期間 平成25年10月1日

【環境】

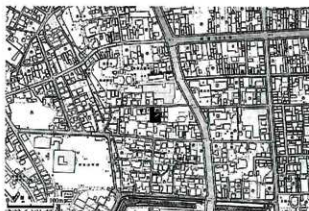
鳥川左岸の「前橋・高崎台地」に立地する。同台地は、浅間山の山体崩壊を起源とする前橋泥流堆積面にあたり、火山灰・火山礫・埋木等からなる不均質な堆積を示している。同泥流は数回にわたり、広範囲に堆積したものである。鳥川左岸には弥生後期～古墳時代の遺構が点在しており、対象地南の高崎城三の丸遺跡では、弥生時代・古墳時代・中世・近世の遺構多数が調査されている。

【基本層位】

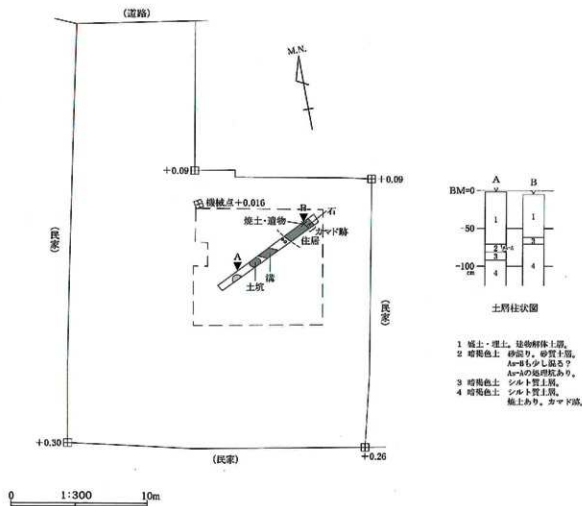
1層：現表土層。盛土造成土。 2層：暗褐色土。砂混じり。As-B少量。As-A処理坑みられる。 3層：暗褐色土。シルト土層。 4層：3層とほぼ同じ。焼土含む。遺構覆土。

【結果】

トレンチは、建物建築予定部分を対象に対角線方向（北東-南西方向）に設定し、確認面を3層上面及び4層上面とし、精査を行なった。この結果、3層上面（BM-58cm～-63cm）でAs-B混土で埋没する溝跡、4層上面（BM-73cm～-80cm）で竪穴住居跡及び土坑・ピットを確認した。なお、竪穴住居跡は礫で補強されたカマドを有しており、出土した羽釜から、平安時代のものと判断される。



第15図 H25-92 調査区位置図



第16図 H25-92調査区平面図・土層柱状図

H25-110 台新田町字原東
 調査期間 平成25年11月7日

【環境】

井野川右岸の台地上にある。対象地東に観音山古墳(6世紀後半)が近接し、周辺では古墳時代をはじめとし、多数の遺構が調査されている。

【基本層位】

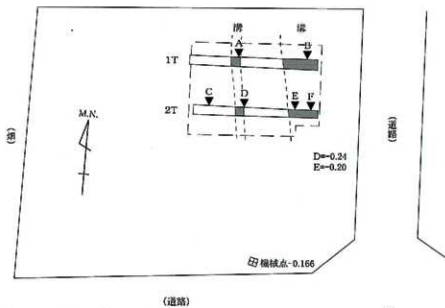
1層: 現表土層。畑耕作土。 2層: 黒褐色土。As-B混土層。砂質土層。 3層: 黒褐色土。シルト土層。 4層: As-B層。 5層: 黒色土。シルト土層。 6層: 濃い黄褐色土~暗褐色土。シルト土層。 7層: 褐色土。泥流土層。

【結果】

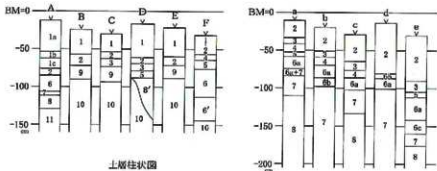
トレンチは、建物建築予定部分を対象に、東西方向に2本設定し、北を1T、南を2Tとした。確認面は、6層上面及び7層上面とし、精査を行なった。この結果、1TのBM-71cm~78cm、トレンチ中央西寄り为上幅70cmほどの溝跡、東端部で、上幅2.6m以上の溝状落ち込みを確認した。両溝は、概ね南北方向で並走しており、構築時期について、出土遺物が皆無であるため判断材料に乏しいが、東側の溝は、埋没土上にAs-B層がみられ、また西側の溝跡は埋没土にAs-Bの混入がみられないなど、As-B降下以前のものと判断される。なお、2TのBM-70cm~75cmで、両溝の南延長部を確認している。なお、東側の溝は、浅く不明瞭な掘り込みで、古墳周堀との関連が注意される。



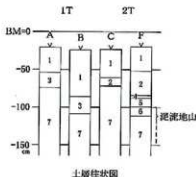
第17図 H25-110 調査区位置図



第18図 H25-110調査区平面図・土層柱状図



第19図 H25-111土層柱状図



土層柱状図

- 1 現表土層、畑、As-B混土。
- 2 黒褐色土 部色に変わる。As-B混土層。
- 3 黒褐色土 砂質土層。
- 4 暗褐色土 シルト土層。
- 5 暗褐色土 As-Bの一次堆積層。
- 6 黒色シルト層。
- 7 濃い黄褐色土~暗褐色土 灰色色に見えるシルト層。
- 8 褐色土 新移層含む泥流土。堀山。

- A~F
- 1a 黒褐色土 粘性なし・しめる。As-B(Aa-A)混入。
 - 1b 黒褐色土 やや粘性・しめる。As-B(Aa-A)混入。
 - 1c 灰黄褐色土 粘性なし・しめる。As-B(Aa-A)混入。
 - 2 黄褐色土 やや粘性・しめる。As-B(Aa-A)の混入顕著ではない。希少な鉄分混入。
 - 3 黒褐色土 粘性なし。As-B均質に混入。
 - 4 As-B層
 - 5 暗褐色土 やや粘性・ややしめる。黄色土ブロックあるいはバミス状(層1cm以下)まばら含む。希少な鉄分混入。
 - 6 黒褐色土 やや粘性・ややしめる。白黄色~白色バミス状(層2cm以下・As-C?)まばらを含む。
 - 6' 黒褐色土 粘性有・ややしめる。黄色系地山土ブロック(層1cm以下)まばらを含む。
 - 7 褐色土 粘り付。粘り付粘土層に起因するものか。
 - 8 黒色土 やや粘性・ややしめる。黄色系地山土ブロック状まばらを含む。白黄色~白色バミス状(層2cm以下・As-C?)まばらを含む。
 - 8' 土層同色
 - 9 黒色土 やや粘性・ややしめる。夾雑物少ない。
 - 10 黄褐色土 やや粘性・ややしめる。

- a~e
- 1 硬・コンクリート片・ビニールなど建築廃棄物からなる。
 - 2 黒褐色土 灰黄褐色土 粘性なし・ややしめる。As-B(Aa-A)混入。
 - 3 黒褐色土 灰黄褐色土 粘性・ややしめる。鉄分希少な泥層。
 - 4 黒褐色土 粘性なし・ややしめる。As-B(Aa-A)混入。
 - 5 As-B層
 - 6a 黒色土 粘性有・ややしめる。
 - 6b 黄色系バミス(層2cm以下)顕著に見られる。
 - 6c 褐色灰色土 7層土含む。
 - 6d 黒褐色土 暗褐色土 砂粒多量混入。
 - 7 黄褐色土 粘性・ややしめる。小礫(径1cm以下)混入。
 - 8 黄褐色土 黄褐色土 7層土に比べり増し。硬い。

H25-111 南大類町字旭

・調査期間 平成25年11月8日(1次)・26日・27日(2次)

【環境】

井野川右岸南方の微高地上、標高82m付近に位置する。なお、井野川現流路沿いには微高地及び後背湿地が形成され、対象地が所在する微高地は、同後背湿地のさらに外側で、縁辺は入り組む。なお、対象地南境に、水路として整備された一貫堀が南東流し、微高地を分断する。対象地南、同じ微高地上の築崎V遺跡では、古墳時代(6世紀以降)～平安時代の居住域が調査されている。なお、対象地北方、井野川流路沿いの微高地では、縄文時代～平安時代の居住域及び弥生時代後期～古墳時代の墓域、後背湿地を中心にAs-B下水田跡などが営まれることが情報団地遺跡などの調査で判明している。

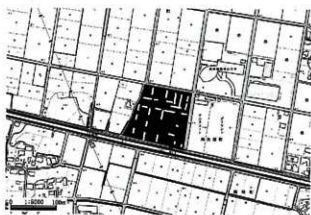
【基本層位】

1次 1・2層:黒褐色土。As-B(As-A?)混入。現水田耕作土。 3層:黒褐色土。As-B均質・密に混入する。
4層:As-B層。 5層:暗褐色土。やや粘性。黄色系の地山土ブロックあるいはパミス粒(径2cm以下)まばらに含む。 6層:黒褐色土。黄色系地山土ブロックや白色・黄白色系パミス粒(径2mm以下・As-C?)を含む。遺構覆土。 7層:褐色土。細砂状。榛名ニツ岳系テフラに起因するものか(Hr-FA?)。 8層:黒色土。6層同様。遺構覆土。 9層:黒色土。やや粘性。夾雑物少ない。 10・11層:黄褐色土・黄褐色土。下層ほど礫の混入顕著。
2次 1層:岩塊やコンクリート片など産業廃棄物からなる。 2・3層:黒褐色土・灰黄褐色土。As-B(As-A?)混入。近年の耕作土。 4層:1次の3層。 5層:As-B層。 6層:黒褐色土・暗褐色土。1次の9層と同様。 7・8層:1次の10・11層。

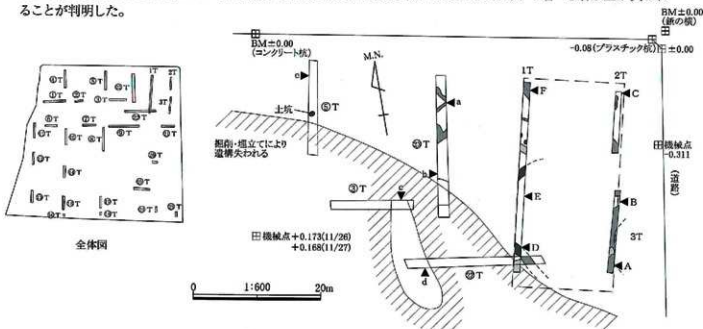
【結果】

1次では、建物建築予定部分を対象に、トレンチを概ね南北方向に2本設定、西境界寄り1T、東境界寄り北半を2T、南半を3Tとした。確認面をAs-B降下以前の5層以下とし、不明瞭な場合は9層上面、さらには10層上面まで慎重に掘り下げた。この結果、対象地のほぼ全面で、As-B降下以前の溝跡複数などが確認された。なお、1Tでは、現地地表下65cm～85cm、10層上面で、トレンチ中央付近と南端部で規模・覆土が類似する溝跡が確認され、埋没土内から円筒埴輪片や須恵器片が出土した。両者は弧状を描く同一の溝である可能性があり、古墳周堀との関連が考慮される。また、3Tでは、現地地表下66cm～72cm、10層上面で平面形が弧を描く溝状の落ち込みを確認した。同落ち込み確認作業中に埴輪片が出土しており、対象地内に小規模な古墳が複数存在する可能性がある。

2次では、建物建築予定部分以外の全面を対象とし、計25箇所トレンチを設定した。この結果、対象地北東部から北側を除くほとんどについて、地表下2m付近まで産業廃棄物が埋められており、7層・8層以上が失われることが判明した。



第20図 H25-111 調査区位置図



第21図 H25-111調査区平面図・全体図

H25-116 三ツ寺町字八幡街道
 ・調査期間 平成25年11月20日

【環境】

相馬ヶ原扇状地裾部、標高130m付近に位置し、概ね南方向に傾く緩斜面地である。また、同扇状地を水源とし、概ね南東流する猿河川左岸に該当する。対象地西に隣接する三ツ寺Ⅱ遺跡では、縄文時代前期・弥生時代後期・古墳時代～平安時代の居住域が確認されている。なお、対象地南約300mに、古墳時代居館跡である三ツ寺Ⅰ遺跡（5世紀後半）、北西450mほどに保渡田八幡塚古墳（5世紀後半）が存在する。

【基本層位】

1層：灰褐色土。As-B(As-A?)を混入する。 2層：黄褐色土。シルト質。洪水堆積物。 3層：黒褐色土。As-Cまばらに混入。 4層：黒色土。As-C混入。 5層：黒色土。粘性あり。 6層：黒褐色土。粘性あり。 7層：灰黄褐色土。わずかに粘性。

【結果】

トレンチは、建物建築予定部分及び浄化槽設置部分を対象に、概ね東西方向に設定し、前者を1T、後者を2Tとした。確認面は、2層直下の3層あるいは4層上面とし、不明瞭な場合は3層を掘り下げ、5層中で遺構確認作業を行った。この結果、1Tでは、現地地表75cm～85cm（BM-35cm）、3層上面以下で6世紀～7世紀頃の土師器高坏・坏・甕などの破片が多く出土した。深堀の結果、トレンチ東半部で壁住居跡あるいは溝と判断される落ち込みが存在することが判明した。なお、同落ち込みは3層上面から60cm以上掘り込まれる。この他、6世紀頃の土師器片を出土するピットを確認した。2Tでは、3層土に埋没する東方向への緩やかな落ち込みがみられたが、人為性に乏しいと判断した。なお、出土遺物は皆無である。



第22図 H25-116 調査区位置図



第23図 H25-116調査区平面図・土層柱状図

報 告 書 抄 録

ふりがな	しないいせき
書名	平成25年度市内遺跡発掘調査報告書
副書名	
巻次	
シリーズ名	高崎市文化財報告書
シリーズ番号	第329集
編著者名	田辺芳昭
編集機関	高崎市教育委員会
所在	〒370-8501 群馬県高崎市高松町35番地1
発行年月日	平成26年3月31日

高崎市文化財調査報告第329集
平成25年度市内遺跡発掘調査報告書

印刷・発行日 平成26年3月31日
編集・発行 高崎市教育委員会
高崎市高松町35番地1
印刷 上武印刷株式会社