

調査区東側 全景（北から）



調査区西側 全景（北から）

PL. 2



1号住居 SPA-A' (西から)



1号住居 SPB-B' (南から)



1号住居 完掘 (西から)



1号住居 遺物出土状況 (西から)



2号住居 SPA-A' (西から)



2号住居 床下土坑1・2 (東から)



2号住居 堀方 (西から)



1号土坑 完掘 (南西から)



3号土坑 遺物 No. 11 出土状況 (北から)



3号土坑 遺物 No. 15 出土状況 (北から)



4号土坑 SPA-A' (西から)



5号土坑 完掘 (北東から)



6号土坑 完掘 (東から)



8号土坑 完掘 (北から)



9号土坑 SPA-A' (北から)



10号土坑 基礎検出状況 (北から)

PL. 4



10号土坑 完掘（北から）



11号土坑 礫出土状況（北から）



11号土坑 完掘（北から）



12号ピット 完掘（南から）



13号ピット 完掘（南から）



14号ピット 完掘（南から）




15号ピット 完掘（南から）




16号ピット 完掘（南から）



17号ピット 完掘(南から)



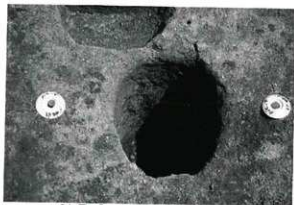
18号ピット 完掘(南から)




19号ピット SPA-A'(南から)



20号ピット 完掘(南から)



21号ピット 完掘(南から)




23号ピット SPA-A'(東から)



25号ピット SPA-A'(東から)



26号ピット SPA-A'(東から)



8号土坑、18・20・21号ピット 完掘（東から）



5・6・9号土坑、22～27号ピット 完掘（西から）



1号井戸 完掘（東から）



2号井戸 SPA-A'（北から）



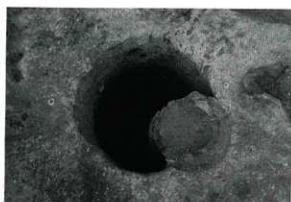
3号井戸 SPA-A'（北西から）



3号井戸 完掘（北から）



4号井戸 完掘（北から）



2号井戸 完掘（北から）



1号井戸、1号溝 全景（南東から）



1号溝 SPC-C' 遺物出土状況（南西から）



2号溝 SPA-A' (南から)



2号溝 SPB-B' (西から)



2号溝南 完掘① (南東から)



2号溝南 完掘② (西から)



2号溝 東コーナー (南西から)



2号溝北 (南東から)



2号溝北 堀底 (西から)



2号溝 サブトレンチ (西から)



3号溝 SPA-A' (北から)



3号溝 全景 (北から)




3・4号溝 (東から)



2号溝南・3号溝 (西から)



3号溝 SPB-B' (北東から)



4号溝東 完掘（西から）



4号溝 SPB-B'（東から）



4号溝 遺物 No. 209 出土状況（北東から）



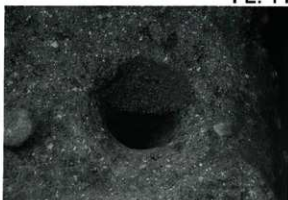
4号溝 遺物出土状況（北東から）



4号溝 遺物出土状況②（北東から）



4号溝 遺物 No. 210・1号ピット (南から)



4号溝 1号ピットSPA-A' (南から)



4号溝西 完掘 (東から)



4・5号溝 (西から)



5号溝 完掘 (北東から)



5号溝 SPA-A' (南から)



5号溝 SPB-B' (東から)



5号溝西 遺構確認 (南から)



5号溝北 遺構確認 (南から)



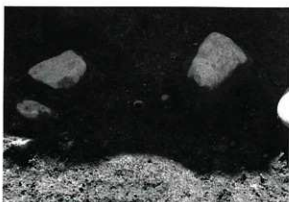
5号溝 遺物出土状況 (西から)



6号溝 遺物 No. 559-571 出土状況 (西から)



6号溝 遺物 No. 488・497・490 出土状況 (西から)



6号溝 遺物 No. 555 出土状況 (西から)



6号溝北 完掘 (南から)




6号溝 SPA-A' (北から)



6号溝 遺物出土状況① (北東から)



6号溝 遺物出土状況② (東から)



6号溝 遺物 No. 538 出土状況 (西から)

PL. 14



7号溝 完掘（西から）



8号溝 完掘（南から）



8号溝東壁 SPA-A'（西から）



5号溝 転圧作業風景（東から）




ボーリング調査風景（南から）


1号住居




2号住居




3号土坑



4号土坑





5号土坑



1号ビット



9号ビット



8号土坑



1号井戸




2号井戸




3号井戸



4号井戸






2号溝



3号溝



PL. 18





4号溝



77

83

84

85

86

87

88

89


91

92

93

94

PL. 20





143



143 内耳 (左)



143 内耳 (右)



144



144 内耳



145



145 内耳



146



146 内耳



147



147 内耳



148 内耳



148



149



150



151



152



153



153 内耳



154



155



154 内耳




156




157



158





PL. 24



201



202



203



204



208



205



206



207




209





210

211



5号溝







269



270



271



272



274

273



275



277



278





276



279


PL. 28






PL. 30









446

447



448



449

450

451

452

453



454



456



455



457



458



459



460



462



461



464



466



463



468



469



470




465



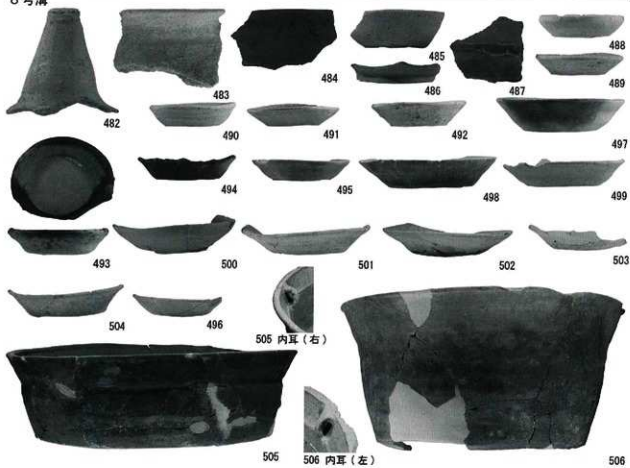
467

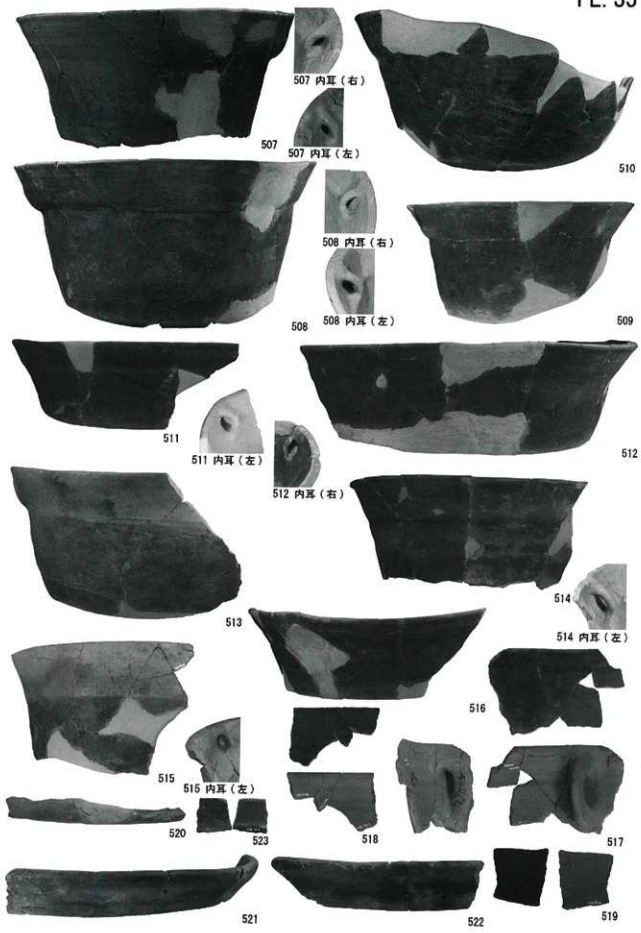



471



6号溝









542



544



548



549



546




543



545




547



8号溝

遺構外



発掘調査報告書抄録

ふりがな	たかさきじょういせき
書名	高崎城遺跡 22
副書名	独立行政法人国立病院機構高崎総合医療センター看護学校施設建設事業に伴う埋蔵文化財発掘調査
シリーズ名	高崎市文化財報告書
巻次	第 344 集
編著者名	飯塚光生、清水豊
編集機関	高崎市教育委員会
所在地	〒 370-8501 群馬県高崎市高松町 35-1 番地
発行年月日	平成 27(2015) 年 3 月 31 日

ふりがな	ふりがな 所在地	コード		位置		調査期間	調査面積	調査原因	
		市町村	遺跡番号	北緯	東経				
所収遺跡名	高崎城遺跡	群馬県高崎市	102020	586	36° 19' 22"	139° 00' 06"	2014. 1. 7 ～ 2014. 6. 26	2. 620 m ²	看護学校施設 建設事業

所収遺跡名	種別	主な時代	主な遺構	主な遺物	特記事項
高崎城 遺跡 22 次	集落・その他	平安時代	竪穴建物	土師器・須恵器	
	城館	中世	堀・溝・井戸	カラケ・内耳錫	和田城
	城館	近世	堀・井戸	陶器・瓦	高崎城
	その他	近代	建物基礎	陶磁器・硝子・煉瓦	十五遊隊