

調査区西側全景(西から)



調査区東側全景(西から)



SI1遺物出土状況(東から)



SI1遺物出土状況(西から)



SI1遺物出土状況(南西から)



SI1拡張部 遺物出土状況(西から)



S11拡張部 遺物出土状況(北から)



S11内SK10土層断面(北から)



S11・SK10完掘状況(東から)



S11・SK101掘り方状況(東から)



S12遺物出土状況(東から)



S12完掘状況(東から)



S12カマド北袖脇出土土坏(北から)



S12掘り方状況(東から)



S13遺物出土状況(西から)



S13完掘状況(西から)



S13掘り方状況(西から)



S14遺物出土状況(西から)



S14遺物出土状況(東北から)



SI4完掘状況(西から)



SI4掘り方状況(西から)



SD3完掘状況(東から)



SD4完掘状況(西から)





SD3土層堆積状況(北から)



SD4土層堆積状況(北西から)



SD1 SD4 SK1完掘状況(西から)



SK2-3 P5完掘状況(東から)



SK4・5完掘状況(北から)



SK7完掘状況(北から)



SK6・8完掘状況(北から)



SK11完掘状況(北から)



1



2



3



6



7



8



9



4



5



10



11



12



13



14



15



16



17




18




19

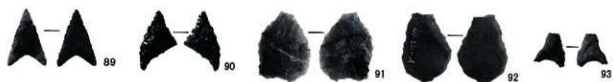



20
















124



125



126



127



129

130



131



128

SI02 出土遺物



132



135



136



133



137



138



134

SI03 出土遺物



139




141

SD03 出土遺物



142

遺構外出土遺物



140

SI04 出土遺物

## 発掘調査報告書抄録

ふりがな	いしがみはらいせき
書名	石神原道跡
副書名	石神原地区農薬体質強化施設整備事業に伴う埋蔵文化財発掘調査
巻次	
シリーズ名	高崎市文化財調査報告書
シリーズ番号	第385集
編著者名	小根澤 雪絵 茂木 山行 飯塚 光生
編集機関	高崎市教育委員会
編集機関所在地	〒370-8501 群馬県高崎市高松町35番地の1
発行年月日	平成29(2017)年3月21日

ふりがな 所収道跡名	ふりがな 所在地	コード		北緯	東経	調査期間	調査面積	調査原因
		市町村	道跡番号					
いしがみはらいせき 石神原道跡	高崎市吉井町字 石神	10202	661	36° 14' 46"	139° 00' 20"	2016.2.16 ? 2016.3.29	350㎡	道路拡幅

所収道跡名	種別	主な時代	主な遺構	主な遺物	特記事項
石神原道跡	集落	縄文前期	竪穴住居跡	縄文土器、石器	関山Ⅱ式 神ノ木式・中越式
		古墳後期	竪穴住居跡	土師器・須恵器	
		奈良時代	竪穴住居跡	土師器・須恵器	暗文土器
		不明	掘跡、土坑、柱穴	土師器・須恵器	



---

高崎市文化財調査報告書第 385 集

## 石神原遺跡

—石神原地区農産体質強化基盤整備事業に伴う歴史文化財発掘調査報告書—

2017 年 3 月 21 日印刷

2017 年 3 月 25 日発行

編集・発行／群馬県高崎市教育委員会  
群馬県高崎市高松町35番の1  
電話 027(321)1111(代表)

印刷／杉浦印刷株式会社

---