



調査前の状態 南より榛名山方面を望む



1号住居跡 カマド (北西から)



1号住居跡 全景 (北西から)



2号住居跡 全景 (北東から)



3号住居跡 カマド (南東から)



3号住居跡 全景 (南東から)



4号住居跡 白玉出土状況 (1)



4号住居跡 白玉出土状況 (2)



4号住居跡 No.7 坏出土状況 (南から)



4号住居跡 南壁遺物出土状況 (東から)



4号住居跡 柱穴2 遺物出土状況 (南から)



4号住居跡 カマド (南から)



4号住居跡 全景 (南から)



5号住居跡 カマド (北西から)



5号住居跡 全景 (北西から)



6号住居跡 遺物出土状況 (1) (西から)



6号住居跡 遺物出土状況(2)(南から)



6号住居跡 南東隅川原石集中出土状況(西から)



6号住居跡 カマド(南から)



6号住居跡 全景(南から)



7号住居跡 全景(北西から)



8号住居跡 カマド(北西から)



8号住居跡 全景(北西から)



9号住居跡 カマド(西から)



9号住居跡 全景 (南西から)



10号住居跡 カマド遺物出土状況



10号住居跡 カマド (北西から)



10号住居跡 全景 (北西から)



1号掘立柱建物跡 全景 (南から)



1号溝 遺物出土状況 (南から)




1号溝 全景 (東から)




遺構外1 遺物出土状況 (南から)




出土遺物 1 1: 1号住居跡 2~4: 2号住居跡 5~8: 3号住居跡 9~16: 4号住居跡



出土遺物 2 1, 2: 4号住居跡 3~5: 5号住居跡 6~10: 6号住居跡 11~14: 7号住居跡



出土遺物 3 1~3: 8号住居跡 4, 5: 9号住居跡 6~9: 10号住居跡 10: 10号土坑 11, 12: 遺構外 1
13: 1号溝 14: 1号住居跡



21




22



23

出土遺物 4 1 ~ 19: 4 号住居跡 20: 3 号住居跡 21: 遺構外 2 22, 23: 遺構外 3



出土遺物 5 遺構外出土縄文土器

報告書抄録

ふりがな	たかはまにつばいせき
書名	高浜日輪遺跡2
副書名	久留馬公民館（仮称）建設事業に伴う埋蔵文化財発掘調査報告書
シリーズ名	高崎市文化財調査報告書
シリーズ番号	第425集
編著者名	飯島 克巳
編集機関	高崎市教育委員会
所在地	群馬県高崎市高松町35番地1
発行年月日	平成31年3月31日

所収遺跡名	所在地	コード		北緯	東経	調査期間	調査面積	調査原因
		市町村	遺跡番号					
たかはまにつばいせき 高浜日輪遺跡2	たかはまにつばいせき 高崎市高浜町 日輪2395番地	102024	716	36° 22' 05"	138° 58' 50"	2017. 10. 23 } 2018. 02. 19	1630 m ²	久留馬公民館 （仮称） 建設事業

所収遺跡名	種別	主な時代	主な遺構	主な遺物	特記事項
高浜日輪遺跡2	集落	古墳時代～平安時代	竪穴住居跡10 掘立柱建物跡1	土師器、須恵器 滑石製白玉	なし

高崎市文化財調査報告書 第425集

高浜日輪遺跡 2

-久留馬公民館（仮称）建設事業に伴う埋蔵文化財発掘調査報告書-

印刷・発行日	平成31年3月31日
編集・発行	高崎市教育委員会 群馬県高崎市高松町35番地1
印刷	荒瀬印刷株式会社