図版Ⅱ－35　中世H地区遺構　区画15、10H・11Hトレンチ

1．区画15中央部　2H・3Hトレンチ全景（南から）



2．10Hトレンチ全景（西から）

3．11Hトレンチ全景（南から）

図版Ⅱ－36　中世H地区遺構　区画15

1．区画15北西部　溝H-194・土坑H-194（南から）

3．溝H-124（北から）

2．溝H-469（南から）

4．溝H-124坑列（東から）

図版II－37　中世Ｉ・Ｊ地区遺構

1．Ｉ・Ｊ地区全景　線路を挟んでIII調査区（東から）

2．区画16（上が北西）

図版II－38　中世Ⅰ地区遺構　区画16

1．土坑I-759～土坑I-763、建物I-35・建物I-37（北東から）

2．土坑I-762（北から）

3．建物I-38（北から）

4．建物I-39（北から）

図版Ⅱ－39　中世Ⅰ地区遺構　区画16周辺



3．建物I-29（北から）

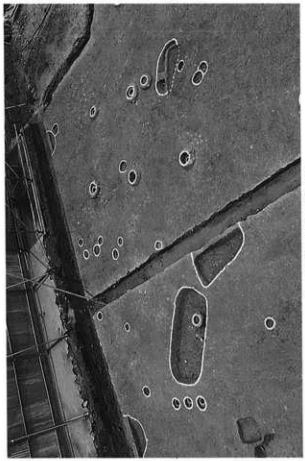

4．建物I-25（南から）

1．31トレンチ全景（西から）

2．建物I-27・建物I-28（北から）

図版Ⅱ－40　中世Ⅰ・J地区遺構　区画16および周辺

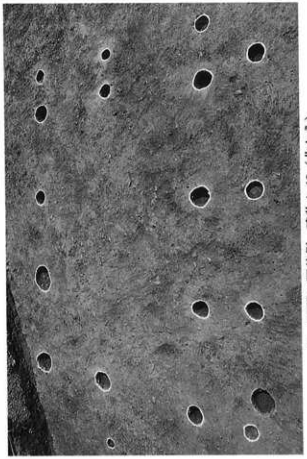

2．区画16西外側　建物J-42（北から）

3．区画16　ピットI-110（東から）

1．区画16西外側　建物J-41・建物J-42（北西から）

図版II－41　中世Ⅰ地区遺構　区画16および周辺

1．区画16　建物I-35　ピットI-1（南から）

2．区画16　建物I-36　ピットI-32（北から）

3．区画16　建物I-39　ピットI-41（西から）



4．区画16　ピットI-47（北から）

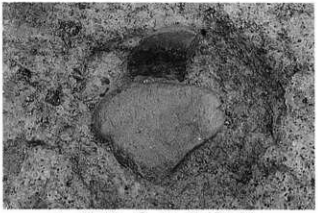

5．区画16　ピットI-48（北から）

6．区画16　建物I-36　ピットI-90（南から）

7．区画16北側　ピットI-3715（北から）

8．区画16　ピットI-3843（東から）

図版Ⅱ－42　中世Ⅰ地区遺構　区画16および周辺

1．区画16　建物I-40
ピットI-3855・ピットI-3856（南から）

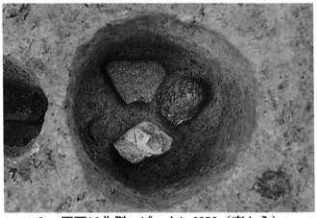

2．区画16北側　ピットI-4680（南から）

3．区画16北側
建物I-30　ピットI-4707（南から）

4．区画16北側
建物I-30　ピットI-4735（南から）

5．区画16北側
ピットI-4755（西から）

6．区画16北側
ピットI-4755石除去後（西から）

7．区画16北側
ピットI-4751

図版Ⅱ－43　中世Ⅰ地区遺構　区画16西側（鋳造関連土坑）

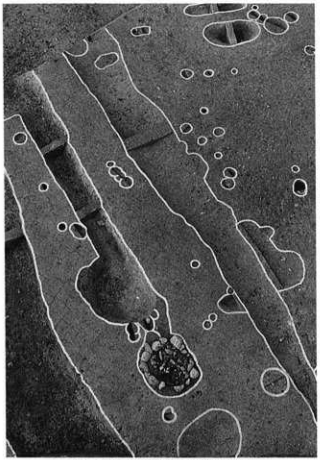

1．土坑I-548遠景（南から）



2．土坑I-548検出状況（南東から）

3．土坑I-548内部除去状況（南東から）

図版II－46　中世遺物（区画1・2）



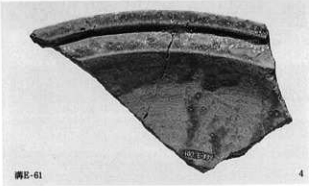









区画1井戸、区画2溝・土坑出土土器

図版Ⅱ－47　中世遺物（区画２・9Fトレンチ）



区画２土坑出土鋳型、谷・包含層出土土器、9Fトレンチ土坑出土土器

図版Ⅱ－48　中世遺物（8Fトレンチ・区画３・４）



8Fトレンチ井戸、区画３・４溝出土土器

図版Ⅱ－49　中世遺物（区画３・４）


溝E-27　1


溝E-27　2

溝E-27　3

溝E-26　4

溝E-28　5

溝E-28　6


溝E-64　7

7′

溝E-64　8

溝E-65・E-554　9

溝出土土器

図版II－50　中世遺物（区画３）

溝E-171　1


溝E-171　2

溝E-171　3


溝E-32　4

溝E-192　5

溝E-65・E-554　6

溝E-192　7

7'

7"

溝出土土器

図版Ⅱ－51　中世遺物（区画３）


溝E-160・土坑E-852　1


溝E-160・土坑E-852　2

溝E-160・土坑E-852　3


溝E-160・土坑E-852　4


溝E-160・土坑E-852　5

溝E-160・土坑E-852　6

溝E-160・土坑E-852　7


溝E-163・溝E-538　8

溝E-163・溝E-538　9

溝・土坑出土土器、石鍋

図版Ⅱ－52　中世遺物（区画３）


溝E-163・溝E-538　1

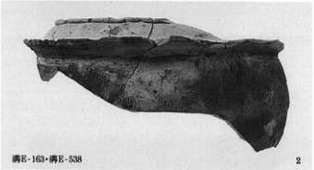
溝E-163・溝E-538　2


溝E-163・溝E-538　3


土坑E-33　4

土坑E-85　5

土坑E-85　6

6'

土坑E-85　7

土坑E-36　8

溝・土坑出土土器

図版Ⅱ－53　中世遺物（区画３）

土坑E-267　1


土坑E-268　2

土坑E-268+溝E-172　3


内面底部付着物　3

土坑E-280　4


土坑E-280　5


土坑E-281　6


土坑E-308　7

包含層　8

土坑出土土器、包含層出土五輪塔

図版Ⅱ－54　中世遺物（区画３・５・７）









土坑出土貨銭、井戸・ピット・溝・包含層出土土器

図版Ⅱ－55　中世遺物（区画５～８）


井戸F-172　1

溝F-70　2

溝F-70　3


溝F-70　4


溝F-139　7

溝F-70　5


溝F-139　8

溝F-139　9

溝F-70　6


溝F-139　10

井戸・溝出土土器

図版Ⅱ－56　中世遺物（区画6・7）



溝F-516(1)・溝F-292(2～11)出土土器

図版Ⅱ－57　中世遺物（区画6・7）













溝・土坑出土土器

図版Ⅱ－58　中世遺物（区画6・7）

土坑F-102　1

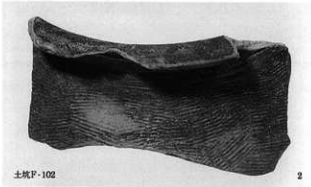
土坑F-102　2


土坑F-200　3

井戸F-14　4

井戸F-14　5

井戸F-54　6


井戸F-54　7


井戸F-58　8


井戸F-157　9

井戸F-157　10

土坑・井戸出土土器

図版Ⅱ－59　中世遺物（区画6～9）









溝F-292(1)出土石仏、包含層(2～4)・溝F-311(6)・溝F-75(5,7～10) 出土土器

図版Ⅱ－60　中世遺物（区画８・９）


溝F-304　1

溝F-304　2

溝F-494　3

溝F-494　4


溝F-494　5


溝F-494　6


溝F-494　7


溝F-494　8

土坑F-86　9

土坑F-93　10

溝・土坑出土土器、貨銭、刀子

図版Ⅱ－61　中世遺物（区画８・９）


土坑F-94　1


1'

土坑F-94　2

土坑F-95　3

土坑F-95　4


土坑F-96　5

土坑F-105　6


土坑F-223　7


土坑F-223　8

土坑出土土器

図版Ⅱ－62　中世遺物（区画８・９）


土坑F-223　1


井戸F-69　2

ピットF-1294　3

土坑F-223　4


土坑F-223　8


土坑F-223　5

井戸F-63　9

井戸F-63　10

土坑F-223　6


井戸F-66　11


土坑F-223　7

井戸F-66　12

土坑・井戸・ピット出土土器、石鍋


井戸G-35　1

井戸G-35　2

井戸G-35　3


井戸G-35　4


溝G-90　5

溝G-90　6


土坑G-254　7


溝G-97・土坑G-822・土坑G-862　8

溝G-495　9


溝G-100　10

井戸・溝・土坑出土土器

図版Ⅱ－64. 中世遺物（区画11・12）


溝G-152 1

溝G-152 2

溝G-152 3


井戸G-76 4

井戸G-76 5

土坑G-770 6

土坑G-770 7

井戸G-174 8


包含層 9


溝G-152 10


溝G-150 11

土坑G-770 12

溝・井戸・土坑・包含層出土土器、金属製品

図版Ⅱ－65　中世遺物（区画11・12）

井戸G-80　1

井戸G-80　2

井戸G-80　3


溝G-103　4


溝G-105　5


溝G-522　6

土坑G-151　7

土坑G-151　8


井戸G-48　9

井戸G-48　10

井戸・溝・土坑出土土器

図版II－66　中世遺物（区画12）



井戸出土鉄瓶、井戸枠、井戸・溝出土土器

図版Ⅱ－67　中世遺物（区画12～14および周辺）

溝G-95　1

土坑G-305　2

土坑G-305　3

井戸G-37　4


井戸G-37　5

ピットG-2404　6

包含層　7


ピットG-2404　8


落込G-18　9

溝・土坑・井戸・ピット・落込・包含層出土土器

図版Ⅱ－68　中世遺物（区画14・15および周辺）



土坑・井戸・溝出土土器、井戸出土木製品、包含層出土鉄釘

1

2


3

4

5

6

7

8


9

10

11

溝H-469(1～9)・溝H-194下層(10)・溝H-124(11)出土土器

図版II－70　中世遺物（区画15・16）

溝H-124　1


ピットI-11　6


溝H-124　2

土坑H-529　7


溝H-124　3

溝I-7　8


溝H-124　4

ピットI-21　9

ピットI-192　10


土坑H-171　5

ピットI-2・7or5316　11

溝・土坑・ピット出土土器

図版Ⅱ－71　中世遺物（区画16）

ピットI-4755　1

土坑I-762　2


土坑I-762　3

土坑I-762　4

4'

ピットI-4280　5

土坑I-762　6

包含層　7

包含層　8


包含層　9

ピット・土坑・包含層出土土器

図版II－72　中世遺物





出土土器





出土土器

図版II－74　中世軒丸瓦（1）



B-2～I-2型式

図版Ⅱ－75　中世軒丸瓦（2）

E-1　1

E-2a　2

E-2b　3

E-3　4

E-4　5

H-1　6

J-2　7


J-1　8

K-3　11

K-4　12

K-14　14

K-1　9

K-2　10

K-5　13

E-1～K-5型式

図版II－78　中世軒丸瓦（5）



K-35～K-46型式

図版Ⅱ－79　中世軒平瓦（1）

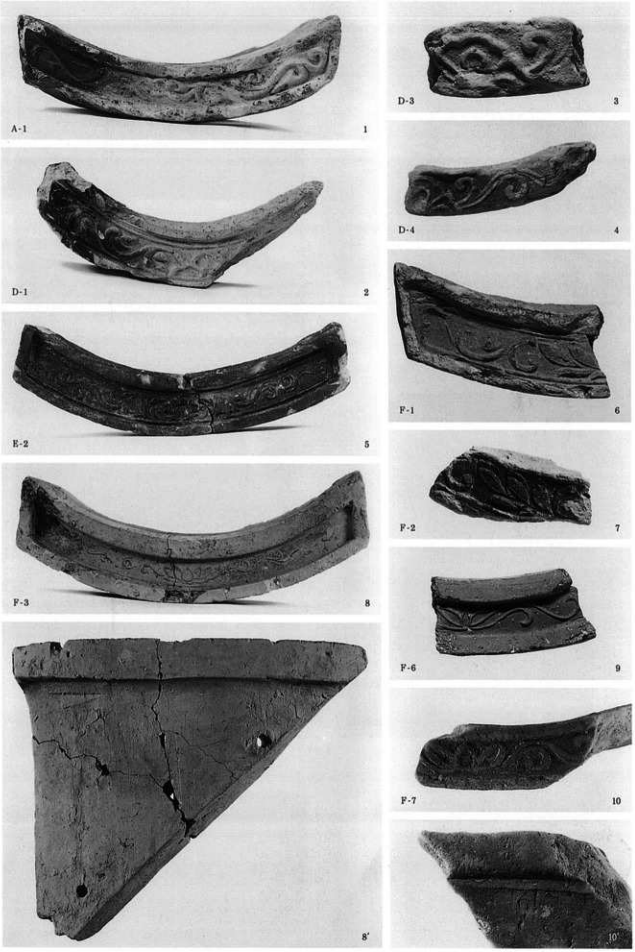

A-1～F-7型式

図版II－80　中世軒平瓦（2）



F-4～F-5型式

図版Ⅱ－81　中世軒平瓦（3）

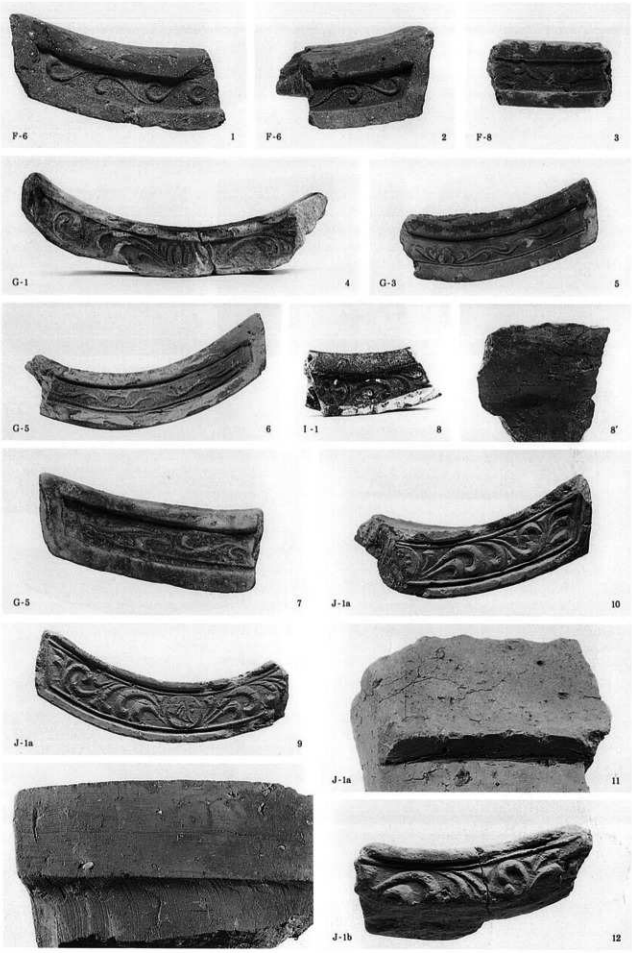

F-6～J-1b型式

図版II－82　中世軒平瓦（4）



J-4～K-1型式

J-1a～L-2型式・J型式梵字瓦

図版II－84　中世軒平瓦（6）





L-3～N-11型式

図版Ⅱ－85　中世軒平瓦（7）

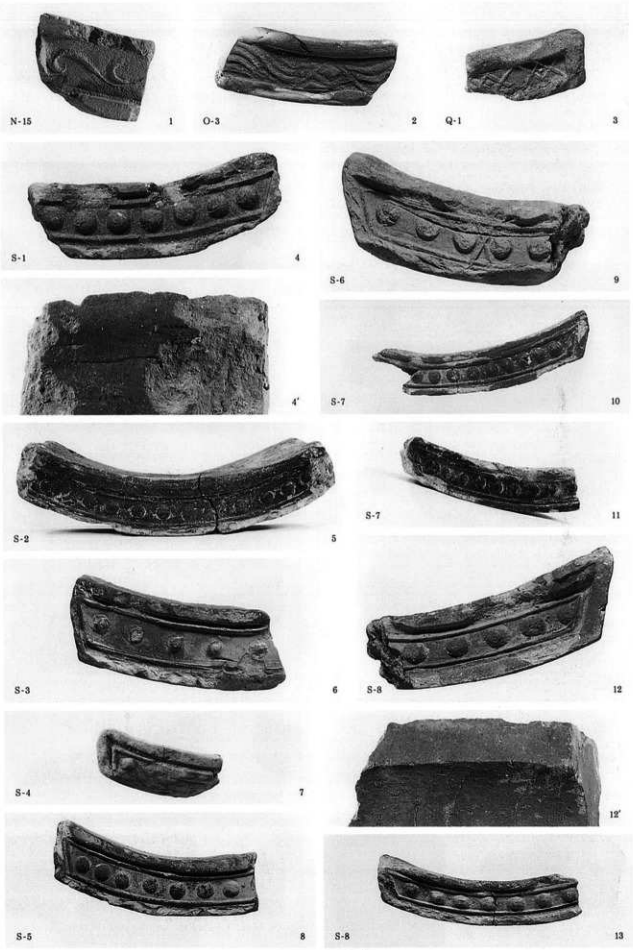

N-15～S-8型式

図版Ⅱ－86　中世軒平瓦（8）

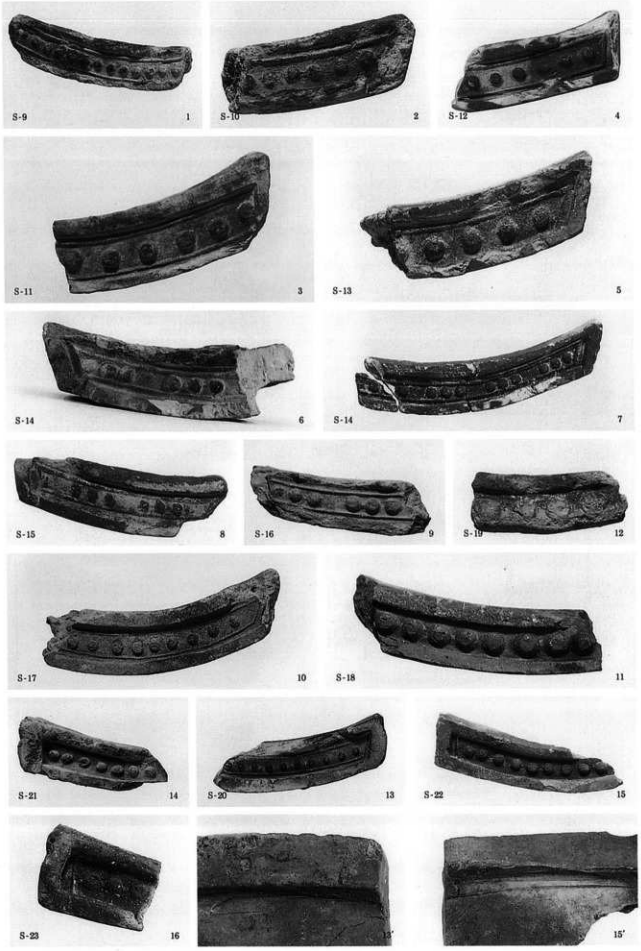

S-9～S-23型式


1
1′
2
2′
3
3′
4
4′
5
5′
5″
K-40
6
K-40
7

図版Ⅱ－88　中世丸瓦（2）

吊り紐A類　1

吊り紐上段C類、下段B類

吊り紐B類　3

布袋の痕跡　4

吊り紐D類　5

吊り紐　6

粘土紐積み上げ痕　7

吊り紐・布袋・粘土紐積み上げ資料

内叩きA類　1

内叩きB類　2

E-1
接合法A類　4


内叩きB類　3

E-2a
接合法A類　5

K-33
接合法A類　6


K-38
接合法B類　8

K-33
接合法B類　7

接合法B類　9

内叩き・瓦当と丸瓦接合資料

図版Ⅱ－90　中世平瓦（1）



図版Ⅱ－91　中世平瓦（2）





図版Ⅱ－92　中世平瓦（3）







図版Ⅱ－93　中世道具瓦・線刻瓦



雁振瓦(1,2)、鳥衾瓦(3,4)、熨斗瓦(5,7)、用途不明品(6)、線刻瓦(8,9)、文字瓦(10,11)

図版II－94　中世鬼瓦

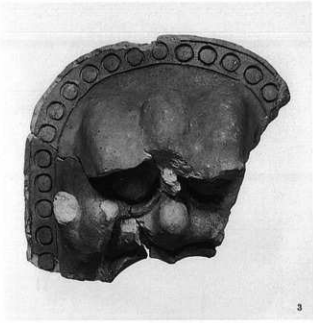

Ⅲ調査区の調査成果
図版編

国際土地路用初期空写真（1956年撮影）

図版Ⅲ－１　調査前景観および土層断面



１．調査前景観（剣池東堤防から北東を望む）

２．土層断面（1Kトレンチ北壁）

図版Ⅲ－２　古墳時代Ｌ地区遺構　須恵器窯L-1



１．須恵器窯L-1全景（西から）



２．須恵器窯L-1全景（北西から）

図版Ⅲ－３　古墳時代Ｌ地区遺構　須恵器窯L-1

3．須恵器窯L-1床面Ⅰ遺物出土状況（東から）

4．須恵器窯L-1床面Ⅱ遺物出土状況（西から）



1．須恵器窯L-1灰原検出状況（西から）



2．須恵器窯L-1窯体および前庭部（西から）

図版Ⅲ－４　古墳時代Ｌ地区遺構　須恵器窯L-1

3．土坑L-34遺物出土状況（西から）

4．土坑L-36北半部遺物出土状況（南から）

1．須恵器窯L-1全景（南から）



2．溝L-12遺物出土状況（北から）

図版Ⅲ－5　古墳時代K・L地区遺構

1．自然流路L-1（北から）

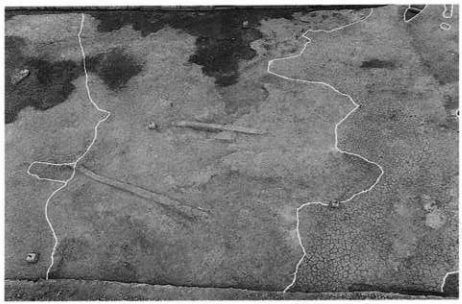

2．自然流路L-1（南から）



3．土坑K-2遺物出土状況（南から）

4．土坑K-2遺物出土状況（北から）

図版Ⅲ－６　奈良時代Ｌ地区遺構　建物L-8

3．建物L-8　ピットL-469断面（北から）

4．建物L-8　ピットL-468断面（北から）

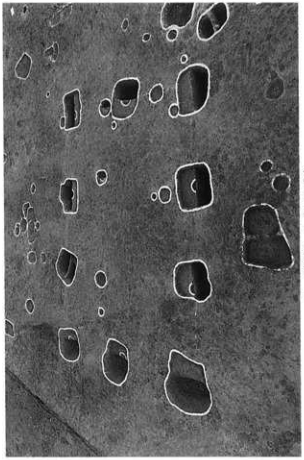

1．建物L-8（西から）

2．建物L-8　ピットL-467断面（北から）

図版Ⅲ－７　奈良時代M地区遺構　建物群



1．建物群全景（北から）

2．建物M-31（東から）



3．建物M-32（北から）



4．建物M-33（北から）



5．建物M-34（北から）

図版Ⅲ－８　奈良時代Ｌ地区遺構　井戸L-2

1．井戸L-2
完掘状況（南から）



2．井戸L-2
土層断面（東から）

3．井戸L-2
遺物出土状況（西から）

図版Ⅲ－９　奈良時代Ｌ・Ｍ地区遺構

3．井戸M-3土層断面（東から）

4．土坑M-37遺物出土状況



1．土坑L-31遺物出土状況（北から）



2．土坑M-32遺物出土状況（北から）

図版Ⅲ－10　平安時代K地区遺構

1．2Kトレンチ建物群

2．1Kトレンチ溝K-1（西から）



3．3Kトレンチ溝K-1（北西から）

図版Ⅲ－11　平安時代K地区遺構



3．建物K-1（北から）



4．ピットK-1（東から）

1．溝K-1・溝K-2（南東から）

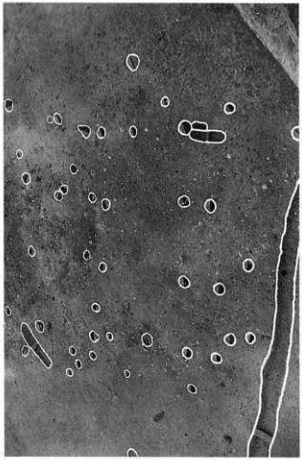

2．建物K-2（南から）

図版Ⅲ－12　平安時代Ｌ地区遺構　建物群

1．1Lトレンチ建物群東半部（北から）



2．1Lトレンチ建物群西半部（北から）

図版Ⅲ－13　平安時代Ｌ地区遺構　建物群



1．3Lトレンチ建物群（南から）



2．1Lトレンチ建物群（下が北）

図版Ⅲ－14　平安時代Ｌ地区遺構

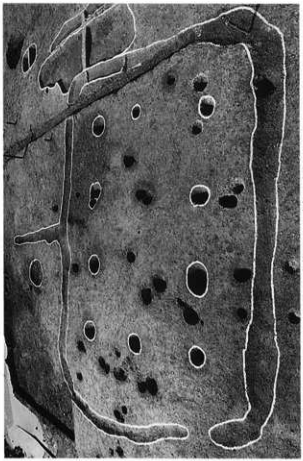

3．建物L-21（東から）



4．炉状遺構L-1（南から）

1．1Lトレンチ建物群（西から）

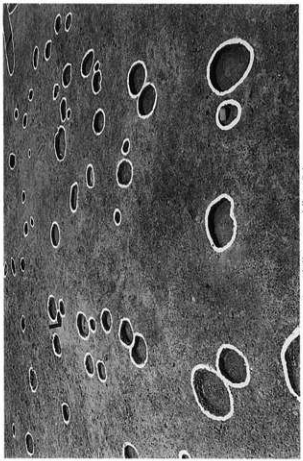

2．建物L-19（北から）

1．井戸L-1（南から）



3．土坑L-7・土坑L-8（西から）

2．井戸L-1遺物出土状況（東から）

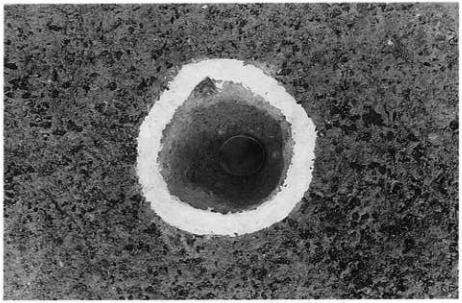

4．ピットL-209遺物出土状況（北から）

図版Ⅲ－15　平安時代L地区遺構

図版Ⅲ－16　平安時代Ｌ地区遺構　井戸L-4

1．井戸L-4（南西から）

2．井戸L-4
遺物出土状況（北から）

3．井戸L-4
遺物出土状況（西から）

図版Ⅲ－17　平安時代M地区遺構

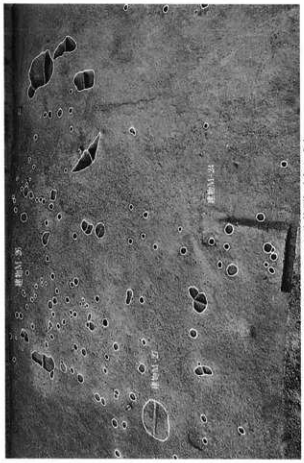

3．2Mトレンチ建物群（南から）

1．2Mトレンチ建物群（南西から）

4．炉状遺構M-2（南から）

2．2Mトレンチ建物群（北から）

図版Ⅲ－18　平安時代M地区遺構　土器埋納ピット

1．土器埋納ピットM-2（東から）

3．土器埋納ピットM-1遺物出土状況（東から）

2．土器埋納ピットM-2遺物出土状況（南東から）

4．土器埋納ピットM-1遺物出土状況（北から）

図版Ⅲ－19　鎌倉時代M地区遺構　土壙墓M-1



1．土壙墓M-1（東から）

2．土壙墓M-1遺物出土状況（西から）

3．土壙墓M-1遺物出土状況
（土師器皿取り上げ後：東から）

図版Ⅲ－20　鎌倉時代M地区遺構　土壙墓M-2

1．土壙墓M-2遠景（南から）



2．土壙墓M-2（南から）

図版Ⅲ－21　鎌倉時代M地区遺構　土壙墓M-3



1．土壙墓M-3（東から）

2．土壙墓M-3瓦器椀出土状況（東から）

3．土壙墓M-3土師器皿出土状況（東から）

図版Ⅲ－22　近世M地区遺構　堤M-1



1．堤M-1突出部土層縦断面（南から）

2．堤M-1突出部下層検出　水田M-1（西から）

1．樋M-1全景（南東から）

2．樋M-1樋管接合部の裏書（北東から）

3．樋M-1樋管と木枠（東から）



4．樋M-1横断面（南から）

図版Ⅲ－24　近世M地区遺構　樋M-2

1．樋M-2全景（西から）



2．樋M-2樋門部（西から）

3．樋M-2樋門北柱石碑文

4．樋M-2樋門南柱石および裏込め五輪塔

図版Ⅲ－25　古墳時代中期～後期遺物（K・L地区）

自然流路L-1(1～6)・土坑K-2(7)出土須恵器

図版Ⅲ－26　古墳時代後期遺物（L地区）



須恵器窯L-1　土坑L-34(2～5)・土坑L-35(6,7)・土坑L-36(1,8～10)出土須恵器

図版Ⅲ－27　古墳時代後期遺物（L地区）



須恵器窯L-1　土坑L-34(1～5)・土坑L-35(6～8)・土坑L-36(9～12)出土須恵器

図版Ⅲ－28　古墳時代後期遺物（L地区）



須恵器窯L-1　土坑L-34(1)・土坑L-35(2,4～7)・土坑L-36(3)・土坑L-35･36(9)・灰原(8)出土須恵器

図版Ⅲ－29　古墳時代後期遺物（L地区）



1

2

須恵器窯L-1　土坑L-35(1)・土坑L-36(2)・灰原(3,4)出土須恵器

図版Ⅲ－30　古墳時代後期遺物（L地区）



須恵器窯L-1　床面Ⅰ(1)・土坑L-34(2,4～7)・土坑L-36(3)出土土器

図版Ⅲ－31　古墳時代後期遺物（L地区）

須恵器窯L-1　土坑L-34(4～6)・土坑L-35(1,7)・土坑L-36(3)・灰原(2)出土須恵器

図版Ⅲ－32　古墳時代後期遺物（L地区）

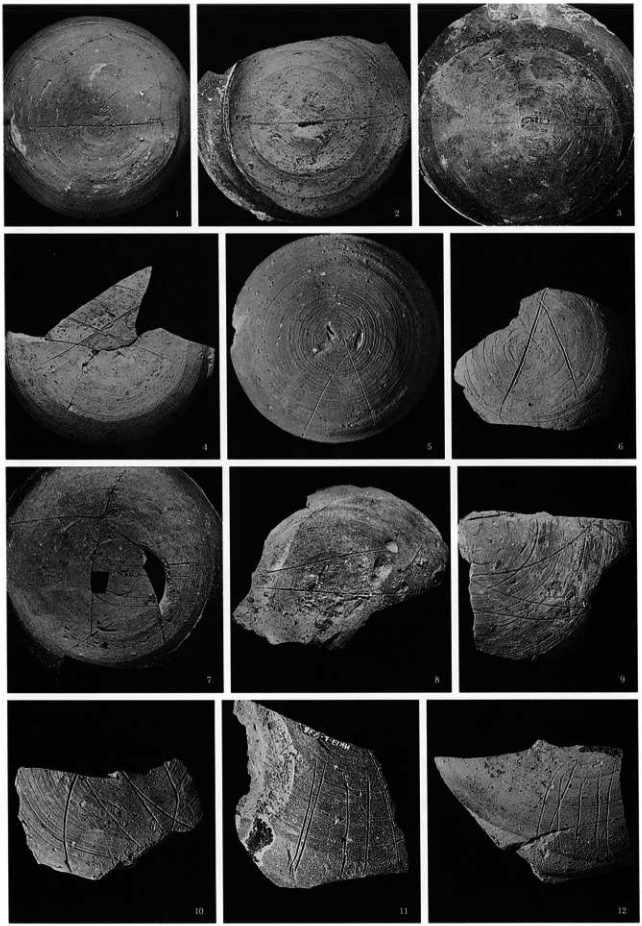

須恵器窯L-1　土坑L-34(4,6,8)・土坑L-35(2,3,11,12)・土坑L-36(1,5,7)・灰原(9,10)出土須恵器

図版Ⅲ－33　古墳時代後期遺物（L地区）



須恵器窯L-1　土坑L-34(5～7,11)・土坑L-35(4,8～10)・灰原(1～3)出土須恵器

図版Ⅲ－34　古墳時代後期遺物（L地区）

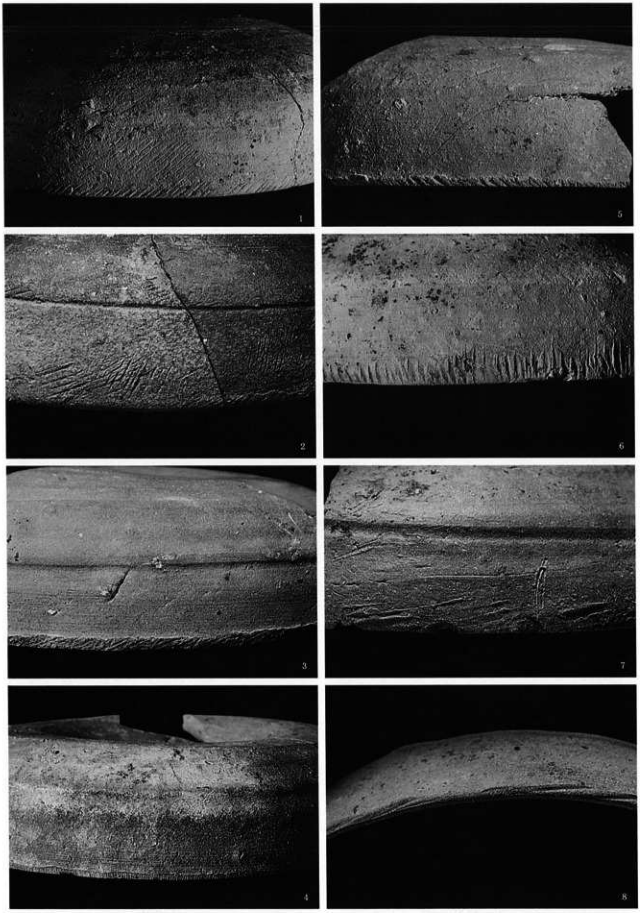

須恵器窯L-1　土坑L-34(2,4,7)・土坑L-35(1,3,5)・灰原(6,8)出土須恵器

図版Ⅲ－35　飛鳥～奈良時代遺物（K・L・M地区）


土坑K-3　1

土坑L-31　2

土坑M-13　3

土坑M-13　4

Ⅴ層　5

土坑M-37　6


土坑M-37　7



土坑M-37　8


Ⅳ層　9

土坑・包含層出土土器

図版Ⅲ－36　平安時代遺物（K地区）



溝・土坑・ピット出土土器

図版Ⅲ－37　平安時代遺物（L地区）

井戸L-1　1

井戸L-1　2

井戸L-1　3

ピットL-785　4

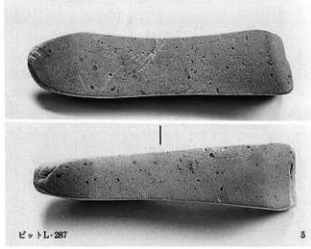
ピットL-287　5


溝L-5　6

溝L-5　7

溝L-5　8

ピットL-250　9

ピットL-344　10

ピットL-250　11

井戸・ピット・溝出土遺物

図版Ⅲ－38　平安時代遺物（L地区）



井戸L-4出土土器

図版Ⅲ－39　平安時代遺物（M地区）


1

2

3

4

5

6

7

土器埋納ピットM-1出土土師器

図版Ⅲ－40　平安時代遺物（M地区）

1


5

2

6

3

7

4

8

9

土器埋納ピットM-2出土土師器

図版Ⅲ－41　鎌倉時代遺物（M地区）





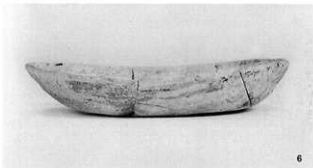

土壙墓M-1出土土器(1)

図版Ⅲ－42　鎌倉時代遺物（M地区）



土壙墓M-1出土土器(2)

図版Ⅲ－43　鎌倉時代遺物（M地区）



土壙墓M-2出土土器

図版Ⅲ－44　平安～鎌倉時代遺物（M地区）



土壙墓M-3(1～3)・ピットM-655(4)・土壙墓M-2(5,6)出土遺物

図版Ⅲ－45　包含層遺物（L地区）


1


2


3


4




5


6

Ⅴ層出土埴輪

図版Ⅲ－46　包含層遺物（K地区）



Ⅳ・Ⅴ層出土土器、石鏃

図版Ⅲ－47　近世・包含層遺物（L・M地区）



Ⅳ・Ⅴ層出土土器(1,3,4)、青銅製鈴(2)、樋M-2出土墓石(5,6)

図版Ⅳ－８　古墳時代Ｐ地区遺構　須恵器窯P-1

1．須恵器窯P-1
灰原土層断面
（北から）

2．須恵器窯P-1
灰原下層土層断面
（北から）

3．須恵器窯P-1
灰原・河道P-2D
土層断面
（北から）

1．埴輪窯P-1築造時排土と高位段丘層間の土器出土状況（北から）

3．埴輪窯P-1築造時排土と河道P-2D堆積層断面（北から）

2．河道P-2D遺物出土状況（北東から）

4．河道P-2D下層須恵器出土状況（北東から）

図版Ⅳ－7　古墳時代P地区遺構

図版Ⅳ－6　古墳時代Ｐ地区遺構

1．須恵器窯P-1
灰原細部
（北東から）

2．須恵器窯P-1灰原（南から）

3．灰原（南から）

図版Ⅳ－5　古墳時代Ｐ地区遺構　須恵器窯P-1

1．須恵器窯P-1床面Ⅰ須恵器出土状況（東から）

2．須恵器窯P-1床面Ⅰ須恵器出土状況細部（東から）

同じヘラ記号の須恵器が集まって出土

3．須恵器窯P-1床面Ⅰ下層柱穴検出状況（東から）

図版Ⅳ－3　古墳時代Ｐ地区遺構　埴輪窯P-1

1．埴輪窯P-1
窯体内土層断面
（東から）

2．埴輪窯P-1
床面Ⅲ天井部
崩落状況細部
（東から）

3．埴輪窯P-1灰原、
河道P-2D、
埴輪窯P-1
築造時排土
（北東から）

図版Ⅳ－4　古墳時代Ｐ地区遺構　埴輪窯P-1

1．埴輪窯P-1煙道
（西から）



2．埴輪窯P-1排水溝断面
（南から）

3．埴輪窯P-1焚き
口付近土層断面
（北東から）
上層の埴輪堆積層が床面Ⅰ

図版Ⅳ－5　古墳時代Ｐ地区遺構　須恵器窯P-1



1．須恵器窯P-1床面Ⅰ須恵器出土状況（東から）

2．須恵器窯P-1床面Ⅰ須恵器出土状況細部（東から）

同じヘラ記号の須恵器が集まって出土

3．須恵器窯P-1床面Ⅰ下層柱穴検出状況（東から）

図版Ⅳ－6　古墳時代Ｐ地区遺構

1．須恵器窯P-1
灰原細部
（北東から）

2．須恵器窯P-1灰原（南から）

3．灰原（南から）

1．埴輪窯P-1築造時排土と高位段丘層間の土器出土状況（北から）

3．埴輪窯P-1築造時排土と河道P-2D堆積層断面（北から）

2．河道P-2D遺物出土状況（北東から）

4．河道P-2D下層須恵器出土状況（北東から）

図版Ⅳ－８　古墳時代Ｐ地区遺構　須恵器窯P-1

1．須恵器窯P-1
灰原土層断面
（北から）

2．須恵器窯P-1
灰原下層土層断面
（北から）

3．須恵器窯P-1
灰原・河道P-2D
土層断面
（北から）

図版Ⅳ－９　古墳時代Ｐ地区遺構　河道

１．河道P-2
（北西から）

２．河道P-2
（西から）

３．河道P-2D下層
須恵器出土状況
（北西から）

図版Ⅳ－10　古墳時代Ｐ地区遺構

1．河道P-2B
叩き板・当て具
出土状況
（南東から）

2．河道P-2C
叩き板出土状況
（南から）

3．土坑P-5遺物出
土状況（南から）

図版Ⅳ－11　中近世N～P地区遺構



1．22Nトレンチ
落込N-6
（北から）

2．8Oトレンチ
全景
（西から）

3．3Pトレンチ
中世遺構面
（東から）

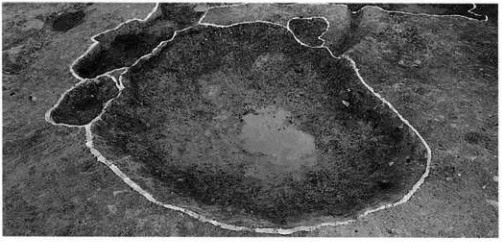

4．土坑P-52
（西から）

図版Ⅳ－12　中近世Ｐ地区遺構

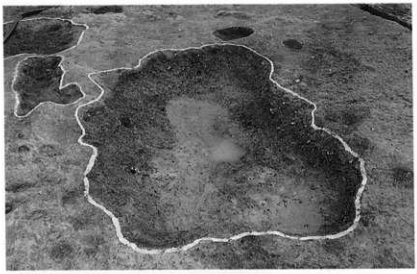

1．土坑P-46（北から）

2．落込P-21下面
検出足跡
（偶蹄目動物）

3．落込P-21下面
検出足跡
（ヒト）

4．落込P-21下面
足跡検出状況

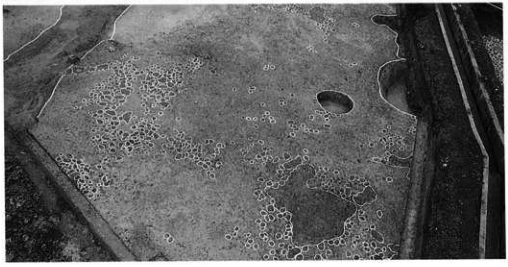

5．6Pトレンチ
足跡検出状況
（南東から）

図版Ⅳ－13　中世Ｐ地区・中近世Ｎ地区遺構

1．土坑P-39
（西から）

2．落込N-1～N-8
堆積層断面
（北西から）

3．24Nトレンチ
暗渠N-5
人物埴輪出土状況
（東から）

4．4Nトレンチ全景
（東から）

図版Ⅳ－14　近世N地区遺構

1．25Nトレンチ
全景（南東から）

2．24Nトレンチ
暗渠N-1～N-4、
集石遺構N-1・
N-2
（北から）

3．18Nトレンチ
落込N-7、石列
N-1
（北から）

図版Ⅳ－15　近世N・O地区遺構

1．18Nトレンチ
落込N-7（東から）

2．20Nトレンチ全景
（北東から）



3．風倒木痕O-2
（北西から）

図版Ⅳ－16　近世O地区遺構

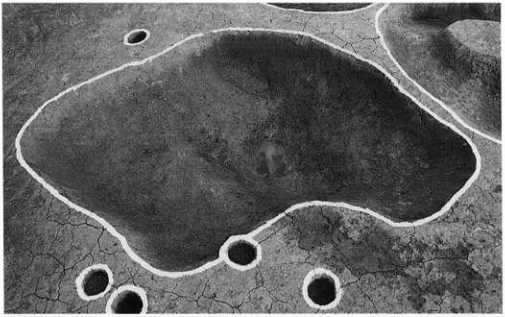

1．風倒木痕O-1
（北西から）

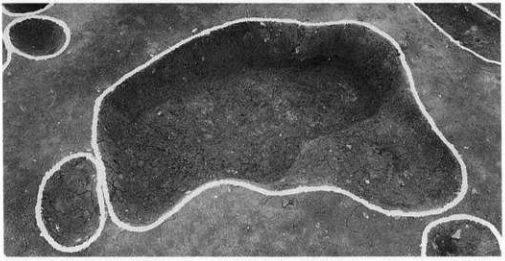

2．土坑O-480
（北東から）

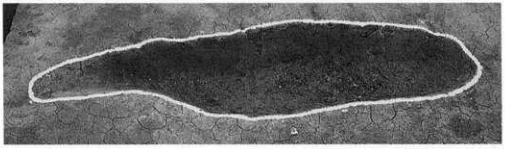

3．土坑O-98
（北東から）

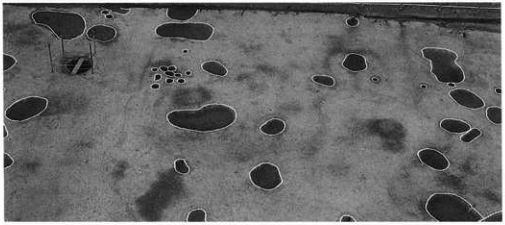

4．5Oトレンチ
土坑群（西から）

図版Ⅳ－17　近世Ｐ地区遺構

1．4Pトレンチ全景
（西から）

3．埴輪転用井戸P-1断面（東から）

2．埴輪転用井戸P-1、
埴輪溜まりP-1（北西から）

図版Ⅳ－18　古墳時代以前遺物（P地区）



出土石器　A面



B面

埴輪窯P-1　床面Ⅰ出土〔樹立埴輪〕（1）

図版Ⅳ－20　古墳時代後期遺物（P地区）



埴輪窯P-1　床面Ⅰ出土〔樹立埴輪〕（2）

図版Ⅳ－21　古墳時代後期遺物（P地区）







埴輪窯P-1　床面Ⅰ出土埴輪（1）

図版Ⅳ－22　古墳時代後期遺物（P地区）

埴輪窯P-1　床面Ⅰ出土埴輪（2）

図版Ⅳ－23　古墳時代後期遺物（P地区）



埴輪窯P-1　床面Ⅰ焚き口付近出土埴輪

図版Ⅳ－24　古墳時代後期遺物（P地区）

埴輪窯P-1　床面Ⅱ出土埴輪（1）

図版Ⅳ－25　古墳時代後期遺物（P地区）





埴輪窯P-1　床面Ⅱ出土埴輪（2）

図版Ⅳ－26　古墳時代後期遺物（P地区）

1

1'

2

埴輪窯P-1　床面Ⅱ出土埴輪（3）

図版Ⅳ－27　古墳時代後期遺物（P地区）

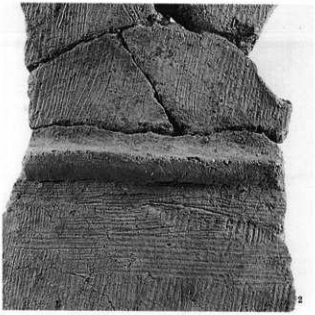

2

1

3

埴輪窯P-1　床面Ⅱ出土埴輪（4）

図版Ⅳ－28　古墳時代後期遺物（P地区）



埴輪窯P-1　床面Ⅲ出土埴輪（1）

図版Ⅳ－29　古墳時代後期遺物（P地区）



埴輪窯P-1　床面Ⅲ出土埴輪（2）

図版Ⅳ－30　古墳時代後期遺物（P地区）

1

2

3

埴輪窯P-1　床面Ⅲ出土埴輪（3）

図版Ⅳ－31　古墳時代後期遺物（P地区）

1

2

3

埴輪窯P-1　床面Ⅲ出土埴輪（4）

図版Ⅳ－32　古墳時代後期遺物（P地区）

埴輪窯P-1　床面Ⅲ出土埴輪（5）

図版Ⅳ－33　古墳時代後期遺物（P地区）

埴輪窯P-1　灰原出土埴輪（1）

図版Ⅳ－34　古墳時代後期遺物（P地区）

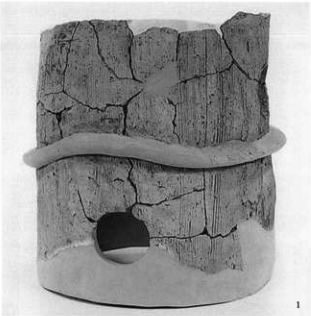

埴輪窯P-1　灰原出土埴輪（2）

図版Ⅳ－35　古墳時代後期遺物（P地区）



埴輪窯P-1　灰原出土埴輪（3）

図版Ⅳ－36　古墳時代後期遺物（P地区）

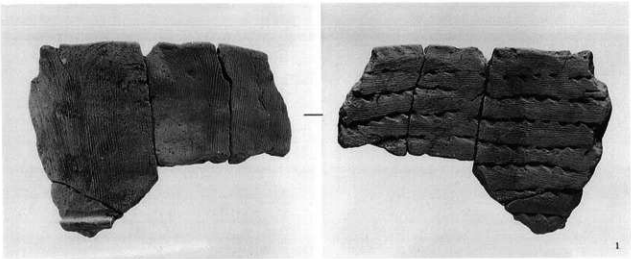





埴輪窯P-1　灰原出土埴輪（4）

図版Ⅳ－37　古墳時代後期遺物（P地区）

埴輪窯P-1　灰原出土埴輪（5）

図版Ⅳ－38　古墳時代後期遺物（P地区）

埴輪窯P-1　灰原出土埴輪（6）

図版Ⅳ－39　古墳時代後期遺物（P地区）

1

埴輪窯P-1　灰原出土埴輪（7）

図版Ⅳ－40　古墳時代後期遺物（P地区）

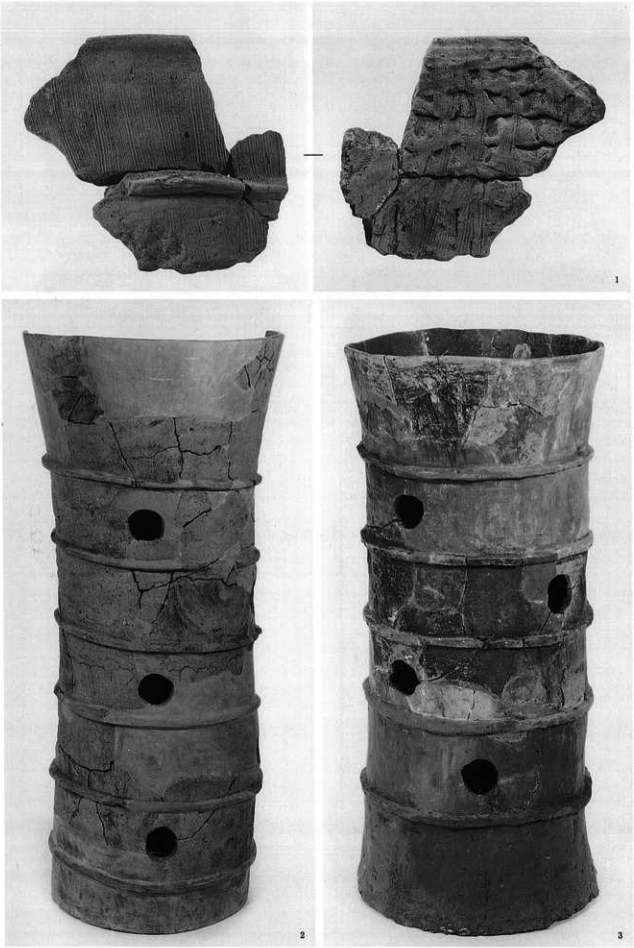

埴輪窯P-1　灰原出土埴輪（8）

図版Ⅳ－41　古墳時代後期遺物（P地区）

1

3

2

4

埴輪窯P-1　灰原出土埴輪（9）

図版Ⅳ－42　古墳時代後期遺物（P地区）

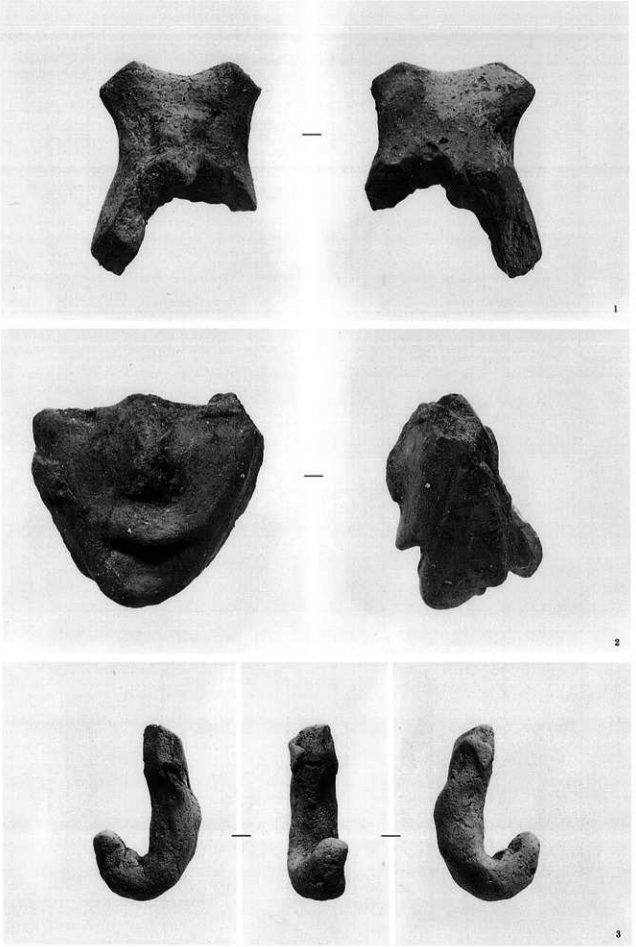

埴輪窯P-1　灰原出土埴輪(10)

図版Ⅳ－43　古墳時代後期遺物（P地区）



埴輪窯P-1　灰原出土埴輪(11)

図版Ⅳ－44　古墳時代後期遺物（P地区）

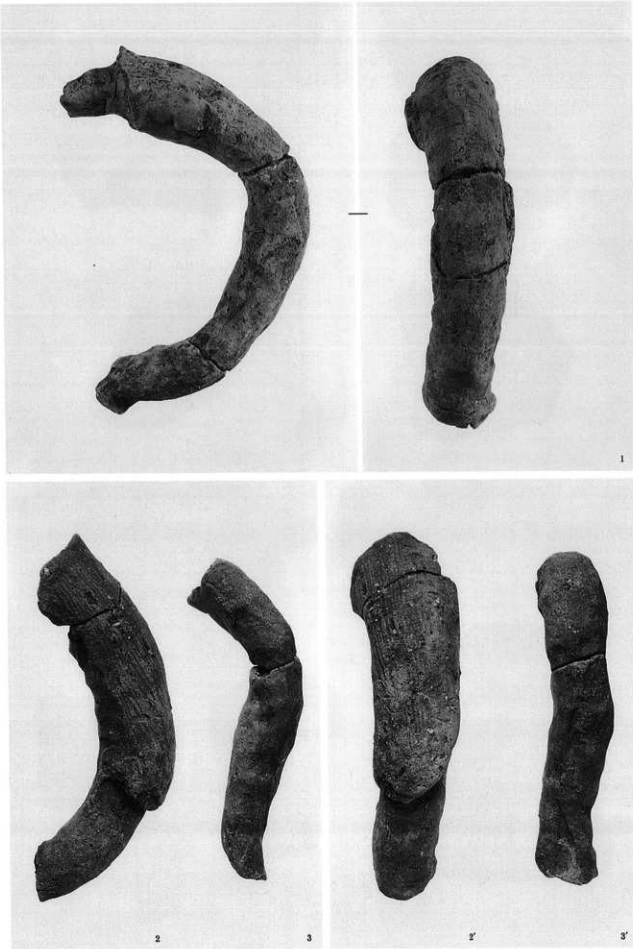

埴輪窯P-1　灰原出土埴輪(12)

図版Ⅳ－45　古墳時代後期遺物（P地区）



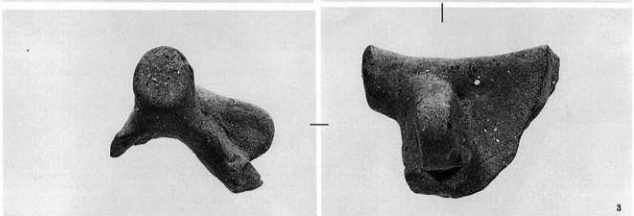



埴輪窯P-1　灰原出土埴輪(13)

図版Ⅳ－46　古墳時代後期遺物（P地区）





1

2



3

埴輪窯P-1　灰原出土埴輪(14)・陶棺

図版Ⅳ－47　古墳時代後期遺物（P地区）







埴輪窯P-1　灰原出土埴輪(15)

図版Ⅳ－48　古墳時代後期遺物（P地区）



埴輪窯P-1　灰原出土埴輪(16)

図版Ⅳ－49　古墳時代後期遺物（P地区）

埴輪溜まりP-1(1～3)・埴輪転用井戸P-1(4)出土埴輪

図版Ⅳ－50　古墳時代後期遺物（P地区）

須恵器窯P-1　床面Ⅰ出土須恵器（1）



須恵器窯P-1　床面Ⅰ出土須恵器（2）

図版Ⅳ－52　古墳時代後期遺物（P地区）



須恵器窯P-1　床面Ⅰ出土須恵器（3）

図版Ⅳ－53　古墳時代後期遺物（P地区）



須恵器窯P-1　灰原出土須恵器（1）

図版Ⅳ－54　古墳時代後期遺物（P地区）

須恵器窯P-1　灰原出土須恵器（2）

図版Ⅳ－55　古墳時代後期遺物（P地区）

須恵器窯P-1　灰原出土須恵器（3）

図版Ⅳ－56　古墳時代後期遺物（P地区）





須恵器窯P-1　灰原出土須恵器（4）

図版Ⅳ－57　古墳時代後期遺物（P地区）

1

4

2

5


3

6

須恵器窯P-1　灰原出土須恵器（5）

図版Ⅳ－60　古墳時代後期遺物（P地区）



須恵器窯P-1　灰原出土須恵器（8）

図版Ⅳ－61　古墳～飛鳥時代遺物（P地区）



河道P-2出土叩き板（1）

図版Ⅳ－62　古墳～飛鳥時代遺物（P地区）



河道P-2出土叩き板（2）

図版Ⅳ－63　古墳～飛鳥時代遺物（P地区）



河道P-2出土当て具（1）

図版Ⅳ－64　古墳～飛鳥時代遺物（P地区）







河道P-2出土叩き板・当て具（2）

図版Ⅳ－65　古墳～飛鳥時代遺物（P地区）



河道P-2出土土器

図版Ⅳ－66　中世遺物（P地区）





包含層出土土器

日置荘遺跡 図版編

近畿自動車道松原すさみ線および府道
松原泉大津線建設に伴う発掘調査報告書

1995年3月31日　発行

編集発行／大阪府教育委員会
大阪市中央区大手前2丁目1－22
財団法人　大阪文化財センター
大阪市城東区蒲生2丁目10－22

印刷／株式会社　中島弘文堂印刷所
大阪市東成区深江南2丁目6－8