大阪府堺市・南河内郡美原町所在

日置荘遺跡

—近畿自動車道松原すさみ線および
府道松原泉大津線建設に伴う発掘調査報告書—

図版編

1995.3.

大阪府教育委員会
(財)大阪文化財センター

写 真 図 版 目 次

Ⅰ調査区の調査成果

図版Ⅰ－1　古墳時代A地区遺構　建物群
1．建物A-1
2．建物A-2
3．建物A-3
4．建物A-4

図版Ⅰ－2　古墳時代A地区遺構　土器群A-1
1．土器群A-1全景
2．土器群A-1出土状況
3．土器群A-1出土状況
4．3Aトレンチ西半部全景

図版Ⅰ－3　飛鳥・奈良時代B地区遺構
1．溝B-111土器・礫出土状況
2．9Bトレンチ自然流路C-1
3．9Bトレンチ自然流路C-1
4．自然流路C-1内土器出土状況
5．自然流路C-1内土器出土状況

図版Ⅰ－4　中世A地区東部遺構（1）
1．3A・4Aトレンチ全景
2．溝A-1・溝A-21
3．溝A-1東石組暗渠
4．溝A-21土器出土状況

図版Ⅰ－5　中世A地区東部遺構（2）
1．溝A-2全景
2．溝A-2土器出土状況
3．溝A-2土器出土状況
4．溝A-2断面
5．溝A-2・土坑A-8

図版Ⅰ－6　中世A地区東部遺構（3）
1．土坑A-8土器出土状況
2．土坑A-8土器出土状況
3．4Aトレンチ西半部全景
4．4Aトレンチ段落ち部分
5．土坑A-41礫出土状況
6．土坑A-14土器出土状況

図版Ⅰ－7　中世A地区東部遺構（4）
1．5Aトレンチ中央土坑群
2．土坑A-83土器出土状況
3．土坑A-49
4．井戸A-7
5．土坑A-54・井戸A-8

図版Ⅰ－8　中世A地区西部遺構（1）
1．6Aトレンチ全景
2．6Aトレンチ全景

図版Ⅰ－9　中世A地区西部遺構（2）
1．溝A-10
2．溝A-10東西方向断面
3．溝A-12断面
4．土坑A-143土器出土状況および断面
5．溝A-17

図版Ⅰ－10　中世A地区西部遺構（3）
1．土坑A-101・土坑A-102
2．土坑A-103

3．土坑A-103東西方向断面
4．土坑A-103南北方向断面
図版Ⅰ－11　中世Ａ地区西部遺構（４）
1．土坑A-121・土坑A-122断面
4．土坑A-113土器出土状況
2．土坑A-125・土坑A-126断面
5．6Aトレンチ東半部土坑群
3．土坑A-113断面および土器出土状況
図版Ⅰ－12　中世Ａ地区西部遺構（５）
1．6Aトレンチ北半部
3．井戸A-5断面
2．土坑A-173断面
4．井戸A-6断面
図版Ⅰ－13　中世Ｂ地区東部遺構（１）
1．1Bトレンチ西半部
2．1Bトレンチ東半部
図版Ⅰ－14　中世Ｂ地区東部遺構（２）
1．溝B-3・溝B-4・溝B-7・
土器溜まりB-1検出状況
3．溝B-4土器出土状況
4．溝B-11北西端部瓦質僧形像出土状況
2．溝B-4・溝B-11内石組・礫群
5．溝B-11礫・瓦出土状況
図版Ⅰ－15　中世Ｂ地区東部遺構（３）
1．2Bトレンチ中央部
図版Ⅰ－16　中世Ｂ地区東部遺構（４）
1．2Bトレンチ西半部全景
3．溝B-1・溝B-39礫・瓦出土状況
2．溝B-1礫・瓦出土状況
4．溝B-1礫・瓦出土状況
図版Ⅰ－17　中世Ｂ地区東部遺構（５）
1．溝B-38礫・瓦出土状況
3．溝B-33土器出土状況
2．溝B-38金属製品出土状況
4．溝B-33土器出土状況
図版Ⅰ－18　中世Ｂ地区東部遺構（６）
1．1Bトレンチ中央部
2．1Bトレンチ西部
図版Ⅰ－19　中世Ｂ地区東部遺構（７）
1．土器溜まりB-1土器出土状況
3．土坑B-1瓦出土状況
2．土坑B-21瓦出土状況
4．土坑B-3土器出土状況
図版Ⅰ－20　中世Ｂ地区東部遺構（８）
1．2Bトレンチ中央部
4．土坑B-50焼土・炭化物検出状況
2．井戸B-1断面
5．土坑B-75土器出土状況
3．井戸B-1土器出土状況
図版Ⅰ－21　中世Ｂ地区東部遺構（９）
1．井戸B-7土器出土状況
3．土坑B-47瓦出土状況
2．井戸B-9土器出土状況
4．土坑B-71
図版Ⅰ－22　中世Ｂ地区西部遺構（１）
1．5～7Bトレンチ全景
図版Ⅰ－23　中世Ｂ地区西部遺構（２）
1．城館全景
2．城館内北東部

図版Ⅰ－24　中世Ｂ地区西部遺構（３）

1．堀B-1南部
2．堀B-1東部
3．堀B-1断面
4．堀B-1底部遺物出土状況
5．堀B-1南東部屈曲部分

図版Ⅰ－25　中世Ｂ地区西部遺構（４）

1．建物B-16
2．建物B-17
3．建物B-18
4．建物B-19・建物B-20

図版Ⅰ－26　中世Ｂ地区西部遺構（５）

1．ピットB-1001土器出土状況
2．ピットB-1031土器出土状況
3．ピットB-1100土器出土状況
4．ピットB-1194土器出土状況
5．ピットB-1331土器出土状況
6．ピットB-1388土器出土状況
7．ピットB-1438上層土器出土状況
8．ピットB-1438下層土器出土状況

図版Ⅰ－27　中世Ｂ地区西部遺構（６）

1．城館北部土坑群
2．溝B-112土器出土状況
3．溝B-117土器出土状況
4．6Bトレンチ南東部
5．土坑B-103礫出土状況

図版Ⅰ－28　中世Ｂ地区西部遺構（７）

1．土坑B-104底部土器出土状況
2．土坑B-114土器出土状況
3．土坑B-115土器出土状況
4．土坑B-122土器出土状況

図版Ⅰ－29　中世Ｂ地区西部遺構（８）

1．土坑B-128土器出土状況
2．井戸B-22断面
3．土坑B-128下層土器出土状況
4．土坑B-127土器出土状況

図版Ⅰ－30　中世Ｂ地区西部遺構（９）

1．土坑B-141土器出土状況
2．土坑B-141土器出土状況
3．土坑B-142礫出土状況
4．土坑B-142土器・礫出土状況

図版Ⅰ－31　中世Ｃ地区東部遺構

1．3C・9Bトレンチ全景
2．2Cトレンチ北部
3．1Cトレンチ全景
4．8Bトレンチ全景

図版Ⅰ－32　中世Ｃ地区西部遺構（１）

1．4Cトレンチ南部
2．4Cトレンチ南部
3．4Cトレンチ南西部
4．4Cトレンチ北部

図版Ⅰ－33　中世Ｃ地区西部遺構（２）

1．建物C-1・建物C-2
2．建物C-3・建物C-4
3．溝C-3土器出土状況
4．土坑C-10第２層上面
5．溝C-2土器出土状況

図版Ⅰ－34　中世Ｃ地区西部遺構（３）

1．5～8Cトレンチ全景
2．10Cトレンチ西部
3．5Cトレンチ全景
4．6Cトレンチ溝C-14

図版Ⅰ－35　中世C地区西部遺構（4）
1．7Cトレンチ全景
2．建物C-5

図版Ⅰ－36　中世C地区西部遺構（5）
1．土坑C-51土器・礫出土状況
2．土坑C-51土器・礫出土状況
3．土坑C-51完掘状況
4．ピットC-228遺物出土状況

図版Ⅰ－37　中世C地区西部遺構（6）
1．土坑C-56・土坑C-57
2．ピットC-365土器出土状況
3．土坑C-55
4．8Cトレンチ全景

図版Ⅰ－38　近世A地区遺構（1）
1．4Aトレンチ中央部
2．土坑A-2遺物出土状況
3．土坑A-3・溝A-22
4．土坑A-11・土坑A-12
5．土坑A-12礫出土状況

図版Ⅰ－39　近世A地区遺構（2）
1．土坑A-22土器出土状況
2．井戸A-2断面
3．土坑A-191
4．土坑A-192

図版Ⅰ－40　近世A地区遺構　西除川谷底平野部分
1．3Aトレンチ東半部全景
2．4Aトレンチ東半部全景
3．5Aトレンチ東半部全景

図版Ⅰ－41　旧石器～弥生時代遺物
出土石器

図版Ⅰ－42　古墳時代遺物（A地区東部）
土器群A-1出土須恵器（1）

図版Ⅰ－43　古墳時代遺物（A地区東部）
土器群A-1出土須恵器（2）

図版Ⅰ－44　古墳時代遺物（A地区東部）
土器群A-1出土須恵器（3）

図版Ⅰ－45　古墳時代遺物（A地区東部）
土器群A-1出土須恵器（4）

図版Ⅰ－46　古墳時代遺物（A地区東部）
土器群A-1出土須恵器（5）

図版Ⅰ－47　古墳時代遺物（A地区東部）
土器群A-1出土土師器（1）

図版Ⅰ－48　古墳時代遺物（A地区東部）
土器群A-1出土土師器（2）

図版Ⅰ－49　古墳時代遺物（A地区東部）
土器群A-1出土土師器（3）

図版Ⅰ－50　中世遺物（A地区東部）
溝A-1・溝A-2出土土器

図版Ⅰ－51　中世遺物（A地区東部）
溝A-2・土坑A-9出土土器

図版Ⅰ－52　中世遺物（A地区東部）
土坑A-8出土土器、井戸A-8出土井筒、
溝A-2出土石製品

図版Ⅰ－53　中世遺物（A地区西部）
溝A-10・溝A-12・溝A-17出土土器

図版Ⅰ－54　中世遺物（A地区西部）
土坑A-110・土坑A-113出土土器

図版Ⅰ－55　中世遺物（A地区西部）
土坑A-139・土坑A-141～土坑A-143・
ピットA-61出土土器

図版Ⅰ－56　中世遺物（A地区西部）
土坑A-148・土坑A-173出土土器

図版Ⅰ－57　中世遺物（A地区西部）
土坑A-173・井戸A-4出土土器

図版Ⅰ－58　中世遺物（A地区西部）
井戸A-4・井戸A-5出土土器
図版Ⅰ－59　中世遺物（A地区西部）
井戸A-5・井戸A-6出土土器
図版Ⅰ－60　中世遺物（A地区西部）
包含層出土器の鋳型、
井戸A-6出土鉄瓶・土器
図版Ⅰ－61　中世遺物（B地区東部）
ピット・溝出土土器
図版Ⅰ－62　中世遺物（B地区東部）
溝B-3・溝B-7出土土器
図版Ⅰ－63　中世遺物（B地区東部）
溝B-7出土土器
図版Ⅰ－64　中世遺物（B地区東部）
溝B-4・溝B-11出土土器
図版Ⅰ－65　中世遺物（B地区東部）
溝B-1・溝B-11出土土器
図版Ⅰ－66　中世遺物（B地区東部）
溝B-33出土土器
図版Ⅰ－67　中世遺物（B地区東部）
溝B-33・溝B-2・溝B-12出土土器
図版Ⅰ－68　中世遺物（B地区東部）
溝B-12・溝B-38出土土器
図版Ⅰ－69　中世遺物（B地区東部）
溝B-38・溝B-12・土坑B-3出土土器
図版Ⅰ－70　中世遺物（B地区東部）
土坑B-5・土坑B-7出土土器
図版Ⅰ－71　中世遺物（B地区東部）
土坑B-7・土坑B-55出土土器
図版Ⅰ－72　中世遺物（B地区東部）
土坑出土土器
図版Ⅰ－73　中世遺物（B地区東部）
土器溜まりB-1出土土器（1）
図版Ⅰ－74　中世遺物（B地区東部）
土器溜まりB-1出土土器（2）
図版Ⅰ－75　中世遺物（B地区東部）
土器溜まりB-1出土土器（3）・鋳型
図版Ⅰ－76　中世遺物（B地区東部）
井戸B-1・井戸B-8・井戸B-9出土土器
図版Ⅰ－77　中世遺物（B地区東部）
天目茶碗、青磁壺、褐釉壺
図版Ⅰ－78　中世遺物（B地区東部）
青磁碗
図版Ⅰ－79　中世遺物（B地区東部）
青磁碗・皿
図版Ⅰ－80　中世遺物（B地区東部）
青磁碗
図版Ⅰ－81　中世遺物（B地区東部）
白磁壺・碗・皿・合子
図版Ⅰ－82　中世遺物（B地区東部）
白磁杯・皿
図版Ⅰ－83　中世遺物（B地区東部）
瀬戸・美濃焼き
図版Ⅰ－84　中世遺物（B地区東部）
瓦質火鉢（1）
図版Ⅰ－85　中世遺物（B地区東部）
瓦質火鉢（2）
図版Ⅰ－86　中世遺物（B地区東部）
瓦質火鉢（3）
図版Ⅰ－87　中世遺物（B地区東部）
瓦質火鉢（4）・灯明具
図版Ⅰ－88　中世遺物（B地区東部）
瓦質火鉢（5）
図版Ⅰ－89　中世遺物（B地区東部）
瓦質火鉢（6）
図版Ⅰ－90　中世遺物（B地区東部）
瓦質火鉢（7）
図版Ⅰ－91　中世遺物（B地区東部）
瓦質火鉢（8）
図版Ⅰ－92　中世遺物（B地区東部）
瓦製品（1）
図版Ⅰ－93　中世遺物（B地区東部）
瓦製品（2）
図版Ⅰ－94　中世遺物（B地区東部）
包含層出土土器、溝B-4出土石製品

図版Ⅰ－95　中世遺物（B地区西部）
ピット出土土器
図版Ⅰ－96　中世遺物（B地区西部）
溝出土土器、瓦製品
図版Ⅰ－97　中世遺物（B地区西部）
溝B-112・溝B-117出土土器
図版Ⅰ－98　中世遺物（B地区西部）
溝・土坑出土土器
図版Ⅰ－99　中世遺物（B地区西部）
土坑B-118出土土器
図版Ⅰ－100　中世遺物（B地区西部）
土坑出土土器
図版Ⅰ－101　中世遺物（B地区西部）
土坑・井戸出土土器
図版Ⅰ－102　中世遺物（B地区西部）
堀B-1出土土器（1）、金属製品
図版Ⅰ－103　中世遺物（B地区西部）
堀B-1出土土器（2）
図版Ⅰ－104　中世遺物（B地区西部）
堀B-1出土土器（3）、包含層出土土器
図版Ⅰ－105　中世遺物(B地区西部・C地区東部)
土器群B-1、B地区西部・
C地区東部包含層出土土器
図版Ⅰ－106　中世遺物（C地区）
ピット・溝・土坑・包含層出土土器
図版Ⅰ－107　中世軒丸瓦（1）
A-1b～H-5型式
図版Ⅰ－108　中世軒丸瓦（2）
G-1～K-57型式
図版Ⅰ－109　中世軒丸瓦（3）
K-58～K-68型式
図版Ⅰ－110　中世軒丸瓦（4）
K-69～K-80型式
図版Ⅰ－111　中世軒丸瓦（5）
K-81～K-93型式
図版Ⅰ－112　中世軒平瓦（1）
B-1～E-1型式
図版Ⅰ－113　中世軒平瓦（2）
D-2～I-2型式
図版Ⅰ－114　中世軒平瓦（3）
J-2～J-6型式
図版Ⅰ－115　中世軒平瓦（4）
J-7～N-4型式
図版Ⅰ－116　中世軒平瓦（5）
N-5～O-1型式
図版Ⅰ－117　中世軒平瓦（6）
O-2～S-26型式
図版Ⅰ－118　中世軒平瓦（7）
S-27～S-36型式
図版Ⅰ－119　中世丸瓦（1）
図版Ⅰ－120　中世丸瓦（2）
図版Ⅰ－121　中世丸瓦（3）・平瓦（1）
図版Ⅰ－122　中世平瓦（2）
図版Ⅰ－123　中世平瓦（3）
図版Ⅰ－124　中世道具瓦（1）
隅木蓋・熨斗・面土瓦、他
図版Ⅰ－125　中世道具瓦（2）
鳥衾・雁振瓦、塼、他
図版Ⅰ－126　中世鬼瓦
図版Ⅰ－127　近世遺物（A地区）
土坑出土土器・土製品
図版Ⅰ－128　近世遺物（A地区）
土坑A-27出土瓦

II調査区の調査成果

図版II－1　中世以前G・I・J地区遺構

1．谷J-2
2．溝J-2
3．溝G-207・溝G-208
4．溝I-389

図版II－2　中世D地区遺構　区画1および周辺

1．全景

図版II－3　中世D地区遺構　区画1および周辺

1．区画1北西外側　土坑D-10
2．区画1　土坑D-348
3．区画1　溝D-528礫集中部
4．区画1　井戸D-104

図版II－4　中世E地区遺構　区画2および周辺

1．区画2および南側全景
2．区画2　溝E-61
3．区画2　溝E-61

図版II－5　中世E地区遺構　区画2

1．溝E-61と溝E-49のコーナー部分
2．溝E-61断面
3．溝E-61瓦集中部
4．溝E-61瓦集中部

図版II－6　中世E地区遺構　区画2

1．溝E-61付属暗渠E-1検出状況
2．溝E-61付属暗渠E-1覆丸瓦除去状況
3．溝E-61付属暗渠E-1部分断面
4．溝E-61付属暗渠E-1西端部

図版II－7　中世E地区遺構　区画2

1．溝E-217暗渠E-2検出状況
2．溝E-217暗渠E-2最上部覆瓦除去状況
3．溝E-217暗渠E-2上部丸瓦除去状況

図版II－8　中世E地区遺構　区画2

1．中央部
2．中央部　手前－建物E-9
3．西半部

図版II－9　中世E地区遺構　区画2と南外側

1．区画2　溝E-56断面
2．区画2南外側　溝E-15～溝E-19
3．区画2　土坑E-46
4．区画2　土坑E-60

図版II－10　中世E地区遺構　区画2と南外側

1．区画2南外側　土坑E-12
2．区画2　ピットE-675
3．区画2　ピットE-723
4．区画2　建物E-13　ピットE-685
5．区画2　建物E-13　ピットE-685
上部土器除去後

図版II－11　中世F地区遺構　8F・9F・10Fトレンチ

1．8Fトレンチ全景
2．9Fトレンチ全景
3．10Fトレンチ全景
4．8Fトレンチ　井戸F-159
5．9Fトレンチ　土坑F-442

図版II－12　中世E地区遺構　区画3・4

1．区画3　溝E-31南端断面
2．区画3南半部・区画4

3．区画３・４　溝E-27瓦出土状況
4．区画３・４　溝E-27瓦出土状況
図版Ⅱ－13　中世Ｅ地区遺構　区画３
1．溝E-192
3．土坑E-280
2．溝E-160・溝E-163、
土坑E-296・土坑E-852
4．土坑E-284
図版Ⅱ－14　中世Ｅ地区遺構　区画３
1．土坑E-271
3．土坑E-281
2．土坑E-310
4．土坑E-55
図版Ⅱ－15　中世Ｅ地区遺構　区画３
1．土坑E-34
3．土坑E-49
2．土坑E-36
4．土坑E-268
図版Ⅱ－16　中世Ｅ地区遺構　区画３
1．土坑E-757
3．土坑E-276
2．土坑E-35
4．土坑E-276遺物出土状況
図版Ⅱ－17　中世Ｆ地区遺構　区画５～９
1．全景
2．区画５　全景
図版Ⅱ－18　中世Ｆ地区遺構　区画５～７
1．区画６・７　溝F-70杭列
3．区画５　溝F-84・建物F-22
2．区画６　土坑F-102
4．区画５　井戸F-22
図版Ⅱ－19　中世Ｆ地区遺構　区画６・７、７Ｆトレンチ
1．区画６　土坑F-89
3．区画７・7Fトレンチ　全景
2．区画７　土坑F-98
4．7Fトレンチ　溝F-292遺物出土状況
図版Ⅱ－20　中世Ｆ地区遺構　区画８・９
1．全景
3．溝F-75瓦出土状況
2．溝F-75断面
図版Ⅱ－21　中世Ｆ地区遺構　区画８
1．溝F-494瓦集中部出土状況
3．溝F-494瓦集中部内仏花瓶出土状況
2．溝F-494石列検出状況
図版Ⅱ－22　中世Ｆ地区遺構　区画８・９
1．区画９　土坑F-94・土坑F-874
3．区画８　土坑F-223
2．区画９　土坑F-94鋳造関連遺物出土状況
4．区画８　土坑F-225
図版Ⅱ－23　中世Ｆ地区遺構　区画８・９
1．区画９　土坑F-95
3．区画８　井戸F-24
2．区画９　土坑F-96
4．区画８　井戸F-66
図版Ⅱ－24　中世Ｇ地区遺構　区画10～14
1．区画10　全景
2．区画11～14　全景
図版Ⅱ－25　中世Ｇ地区遺構　区画11
1．溝G-97石積・瓦積
2．溝G-97石積

3．溝G-97瓦積　　4．溝G-495瓦集中部
図版Ⅱ－26　中世G地区遺構　区画10・11
1．区画11　土坑G-822瓦出土状況　　3．区画10　井戸G-28
2．区画11　土坑G-822瓦出土状況　　4．区画11　井戸G-80
図版Ⅱ－27　中世G地区遺構　区画12・14
1．区画12・14　全景　　3．区画12　井戸G-48木枠
2．区画12　井戸G-48
図版Ⅱ－28　中世G地区遺構　区画12
1．井戸G-41　　3．井戸G-83
2．井戸G-41　　4．井戸G-83
図版Ⅱ－29　中世G地区遺構　区画12
1．土坑G-130　　3．井戸G-81
2．ピットG-1746　　4．溝G-153西端
図版Ⅱ－30　中世G地区遺構　区画12および周辺
1．区画12　土坑G-129　　3．区画12南西外側　土坑G-263
2．区画12　土坑G-142　　4．区画12南西外側　溝G-104東端
図版Ⅱ－31　中世G地区遺構　区画13・14
1．全景　　2．全景
図版Ⅱ－32　中世G地区遺構　区画13・14
1．区画14　土坑G-111　　3．区画13　土坑G-122
2．区画14　土坑G-120　　4．区画13　井戸G-37断面
図版Ⅱ－33　中世G地区遺構　区画14および周辺
1．区画14　土坑G-774検出状況　　3．区画14　土坑G-774西側石列
2．区画14　土坑G-774南東側石列　　4．区画14西外側　土坑G-479～土坑G-481
図版Ⅱ－34　中世G地区遺構　区画14・1Gトレンチ
1．1Gトレンチ　溝G-114・溝G-115　　4．区画14　ピットG-1906
2．区画14　建物G-24　ピットG-2511　　5．区画14　ピットG-2446
3．区画14　ピットG-2004
図版Ⅱ－35　中世H地区遺構　区画15、10H・11Hトレンチ
1．区画15中央部　2H・3Hトレンチ全景　　3．11Hトレンチ全景
2．10Hトレンチ全景
図版Ⅱ－36　中世H地区遺構　区画15
1．区画15北西部　溝H-194・土坑H-194　　3．溝H-124
2．溝H-469　　4．溝H-124杭列
図版Ⅱ－37　中世Ⅰ・J地区遺構
1．Ⅰ・J地区全景　線路を挟んで　　2．区画16
Ⅲ調査区
図版Ⅱ－38　中世Ⅰ地区遺構　区画16

1．土坑I-759～土坑I-763、
建物Ⅰ-35・建物I-37
2．土坑I-762
3．建物I-38
4．建物I-39

図版Ⅱ－39　中世Ⅰ地区遺構　区画16周辺
1．3Iトレンチ全景
2．建物I-27・建物I-28
3．建物I-29
4．建物I-25

図版Ⅱ－40　中世Ⅰ・J地区遺構　区画16および周辺
1．区画16西外側　建物J-41・建物J-42
2．区画16西外側　建物J-42
3．区画16　ピットI-110

図版Ⅱ－41　中世Ⅰ地区遺構　区画16および周辺
1．区画16　建物I-35　ピットI-1
2．区画16　建物I-36　ピットI-32
3．区画16　建物I-39　ピットI-41
4．区画16　ピットI-47
5．区画16　ピットI-48
6．区画16　建物I-36　ピットI-90
7．区画16北側　ピットI-3715
8．区画16　ピットI-3843

図版Ⅱ－42　中世Ⅰ地区遺構　区画16および周辺
1．区画16　建物I-40　ピットI-3855・
ピットI-3856
2．区画16北側　ピットI-4680
3．区画16北側　建物I-30　ピットI-4707
4．区画16北側　建物I-30　ピットI-4735
5．区画16北側　ピットI-4755
6．区画16北側　ピットI-4755石除去後
7．区画16北側　ピットI-4751

図版Ⅱ－43　中世Ⅰ地区遺構　区画16西側（鋳造関連土坑）
1．土坑I-548遠景
2．土坑I-548検出状況
3．土坑I-548内部除去状況

図版Ⅱ－44　中世Ⅰ地区遺構　（鋳造関連土坑）
1．土坑I-548石組南壁
2．土坑I-548石組東壁
3．土坑I-548石組北壁
4．土坑I-548石組西壁

図版Ⅱ－45　中世以前・中世遺物（区画1および周辺）
中世以前包含層・区画1および周辺土坑出土土器

図版Ⅱ－46　中世遺物（区画１・２）
区画１井戸、区画２溝・土坑出土土器

図版Ⅱ－47　中世遺物（区画2・9Fトレンチ）
区画２土坑出土鋳型、谷・包含層出土土器、
9Fトレンチ土坑出土土器

図版Ⅱ－48　中世遺物（8Fトレンチ・区画3・4）
8Fトレンチ井戸、区画３・４溝出土土器

図版Ⅱ－49　中世遺物（区画３・４）
溝出土土器

図版Ⅱ－50　中世遺物（区画３）
溝出土土器

図版Ⅱ－51　中世遺物（区画３）
溝・土坑出土土器、石鍋

図版Ⅱ－52　中世遺物（区画３）
溝・土坑出土土器

図版Ⅱ－53　中世遺物（区画３）
土坑出土土器、包含層出土五輪塔

図版Ⅱ－54　中世遺物（区画３・５・７）
土坑出土貨銭、井戸・ピット・溝・
包含層出土土器

図版Ⅱ－55　中世遺物（区画５～８）
井戸・溝出土土器
図版Ⅱ－56　中世遺物（区画６・７）
溝F-516・溝F-292出土土器
図版Ⅱ－57　中世遺物（区画６・７）
溝・土坑出土土器
図版Ⅱ－58　中世遺物（区画６・７）
土坑・井戸出土土器
図版Ⅱ－59　中世遺物（区画６～９）
溝F-292出土石仏、包含層・
溝F-311・溝F-75出土土器
図版Ⅱ－60　中世遺物（区画８・９）
溝・土坑出土土器、貨銭、刀子
図版Ⅱ－61　中世遺物（区画８・９）
土坑出土土器
図版Ⅱ－62　中世遺物（区画８・９）
土坑・井戸・ピット出土土器、石鍋
図版Ⅱ－63　中世遺物（区画８～11）
井戸・溝・土坑出土土器
図版Ⅱ－64　中世遺物（区画11・12）
溝・井戸・土坑・包含層出土土器、
金属製品
図版Ⅱ－65　中世遺物（区画11・12）
井戸・溝・土坑出土土器
図版Ⅱ－66　中世遺物（区画12）
井戸出土鉄瓶、井戸枠、
井戸・溝出土土器
図版Ⅱ－67　中世遺物（区画12～14および周辺）
溝・土坑・井戸・ピット・落込・
包含層出土土器
図版Ⅱ－68　中世遺物（区画14・15および周辺）
土坑・井戸・溝出土土器、
井戸出土木製品、包含層出土鉄釘
図版Ⅱ－69　中世遺物（区画15）
溝H-469・溝H-194・溝H-124出土土器
図版Ⅱ－70　中世遺物（区画15・16）
溝・土坑・ピット出土土器
図版Ⅱ－71　中世遺物（区画16）
ピット・土坑・包含層出土土器
図版Ⅱ－72　中世遺物
出土土器
図版Ⅱ－73　中世遺物
出土土器
図版Ⅱ－74　中世軒丸瓦（１）
B-2～I-2型式
図版Ⅱ－75　中世軒丸瓦（２）
E-1～K-5型式
図版Ⅱ－76　中世軒丸瓦（３）
K-6～K-18型式
図版Ⅱ－77　中世軒丸瓦（４）
K-19～K-34型式
図版Ⅱ－78　中世軒丸瓦（５）
K-35～K-46型式
図版Ⅱ－79　中世軒平瓦（１）
A-1～F-7型式
図版Ⅱ－80　中世軒平瓦（２）
F-4～F-5型式
図版Ⅱ－81　中世軒平瓦（３）
F-6～J-1b型式
図版Ⅱ－82　中世軒平瓦（４）
J-4～K-1型式
図版Ⅱ－83　中世軒平瓦（５）
J-1a～L-2型式・Ｊ型式梵字瓦
図版Ⅱ－84　中世軒平瓦（６）
L-3～N-11型式
図版Ⅱ－85　中世軒平瓦（７）
N-15～S-8型式
図版Ⅱ－86　中世軒平瓦（８）
S-9～S-23型式
図版Ⅱ－87　中世丸瓦（１）
図版Ⅱ－88　中世丸瓦（２）
吊り紐・布袋・粘土紐積み上げ資料
図版Ⅱ－89　中世丸瓦（３）
内叩き・瓦当と丸瓦接合資料

図版Ⅱ－90　中世平瓦（1）
図版Ⅱ－91　中世平瓦（2）
図版Ⅱ－92　中世平瓦（3）
図版Ⅱ－93　中世道具瓦・線刻瓦
雁振瓦、鳥衾瓦、熨斗瓦、用途不明品、線刻瓦、文字瓦
図版Ⅱ－94　中世鬼瓦

Ⅲ調査区の調査成果

図版Ⅲ－1　調査前景観および土層断面
1．調査前景観　2．土層断面
図版Ⅲ－2　古墳時代Ｌ地区遺構　須恵器窯L-1
1．須恵器窯L-1全景　2．須恵器窯L-1全景
図版Ⅲ－3　古墳時代Ｌ地区遺構　須恵器窯L-1
1．須恵器窯L-1灰原検出状況　3．須恵器窯L-1床面Ⅰ遺物出土状況
2．須恵器窯L-1窯体および前庭部　4．須恵器窯L-1床面Ⅱ遺物出土状況
図版Ⅲ－4　古墳時代Ｌ地区遺構　須恵器窯L-1
1．須恵器窯L-1全景　3．土坑L-34遺物出土状況
2．溝L-12遺物出土状況　4．土坑L-36北半部遺物出土状況
図版Ⅲ－5　古墳時代Ｋ・Ｌ地区遺構
1．自然流路L-1　3．土坑K-2遺物出土状況
2．自然流路L-1　4．土坑K-2遺物出土状況
図版Ⅲ－6　奈良時代Ｌ地区遺構　建物L-8
1．建物L-8　3．建物L-8　ピットL-469断面
2．建物L-8　ピットL-467断面　4．建物L-8　ピットL-468断面
図版Ⅲ－7　奈良時代M地区遺構　建物群
1．建物群全景　4．建物M-33
2．建物M-31　5．建物M-34
3．建物M-32
図版Ⅲ－8　奈良時代Ｌ地区遺構　井戸L-2
1．井戸L-2完掘状況　3．井戸L-2遺物出土状況
2．井戸L-2土層断面
図版Ⅲ－9　奈良時代Ｌ・M地区遺構
1．土坑L-31遺物出土状況　3．井戸M-3土層断面
2．土坑M-32遺物出土状況　4．土坑M-37遺物出土状況
図版Ⅲ－10　平安時代Ｋ地区遺構
1．2Kトレンチ建物群　3．3Kトレンチ溝K-1
2．1Kトレンチ溝K-1

図版Ⅲ－11　平安時代K地区遺構

1．溝K-1・溝K-2
2．建物K-2
3．建物K-1
4．ピットK-1

図版Ⅲ－12　平安時代L地区遺構　建物群

1．1Lトレンチ建物群東半部
2．1Lトレンチ建物群西半部

図版Ⅲ－13　平安時代L地区遺構　建物群

1．3Lトレンチ建物群
2．1Lトレンチ建物群

図版Ⅲ－14　平安時代L地区遺構

1．1Lトレンチ建物群
2．建物L-19
3．建物L-21
4．炉状遺構L-1

図版Ⅲ－15　平安時代L地区遺構

1．井戸L-1
2．井戸L-1遺物出土状況
3．土坑L-7・土坑L-8
4．ピットL-209遺物出土状況

図版Ⅲ－16　平安時代L地区遺構　井戸L-4

1．井戸L-4
2．井戸L-4遺物出土状況
3．井戸L-4遺物出土状況

図版Ⅲ－17　平安時代M地区遺構

1．2Mトレンチ建物群
2．2Mトレンチ建物群
3．2Mトレンチ建物群
4．炉状遺構M-2

図版Ⅲ－18　平安時代M地区遺構　土器埋納ピット

1．土器埋納ピットM-2
2．土器埋納ピットM-2遺物出土状況
3．土器埋納ピットM-1遺物出土状況
4．土器埋納ピットM-1遺物出土状況

図版Ⅲ－19　鎌倉時代M地区遺構　土壙墓M-1

1．土壙墓M-1
2．土壙墓M-1遺物出土状況
3．土壙墓M-1遺物出土状況

図版Ⅲ－20　鎌倉時代M地区遺構　土壙墓M-2

1．土壙墓M-2遠景
2．土壙墓M-2

図版Ⅲ－21　鎌倉時代M地区遺構　土壙墓M-3

1．土壙墓M-3
2．土壙墓M-3瓦器椀出土状況
3．土壙墓M-3土師器皿出土状況

図版Ⅲ－22　近世M地区遺構　堤M-1

1．堤M-1突出部土層縦断面
2．堤M-1突出部下層検出　水田M-1

図版Ⅲ－23　近世M地区遺構　樋M-1

1．樋M-1全景
2．樋M-1樋管接合部の墨書
3．樋M-1樋管と木栓
4．堤M-1横断面

図版Ⅲ－24　近世M地区遺構　樋M-2

1．樋M-2全景
2．樋M-2樋門部
3．樋M-2樋門北柱石碑文
4．樋M-2樋門南柱石および裏込め五輪塔

図版Ⅲ－25　古墳時代中期～後期遺物
（K・L地区）
自然流路L-1・土坑K-2出土須恵器
図版Ⅲ－26　古墳時代後期遺物（L地区）
須恵器窯L-1　土坑L-34・土坑L-35・
土坑L-36出土須恵器
図版Ⅲ－27　古墳時代後期遺物（L地区）
須恵器窯L-1　土坑L-34・土坑L-35・
土坑L-36出土須恵器
図版Ⅲ－28　古墳時代後期遺物（L地区）
須恵器窯L-1　土坑L-34・土坑L-35・
土坑L-36・灰原出土須恵器
図版Ⅲ－29　古墳時代後期遺物（L地区）
須恵器窯L-1　土坑L-35・土坑L-36・
灰原出土須恵器
図版Ⅲ－30　古墳時代後期遺物（L地区）
須恵器窯L-1　床面Ⅰ・土坑L-34・
土坑L-36出土土器
図版Ⅲ－31　古墳時代後期遺物（L地区）
須恵器窯L-1　土坑L-34・土坑L-35・
土坑L-36・灰原出土須恵器
図版Ⅲ－32　古墳時代後期遺物（L地区）
須恵器窯L-1　土坑L-34・土坑L-35・
土坑L-36・灰原出土須恵器
図版Ⅲ－33　古墳時代後期遺物（L地区）
須恵器窯L-1　土坑L-34・土坑L-35・
灰原出土須恵器
図版Ⅲ－34　古墳時代後期遺物（L地区）
須恵器窯L-1　土坑L-34・土坑L-35・
灰原出土須恵器
図版Ⅲ－35　飛鳥～奈良時代遺物
（K・L・M地区）
土坑・包含層出土土器
図版Ⅲ－36　平安時代遺物（K地区）
溝・土坑・ピット出土土器
図版Ⅲ－37　平安時代遺物（L地区）
井戸・ピット・溝出土遺物
図版Ⅲ－38　平安時代遺物（L地区）
井戸L-4出土土器
図版Ⅲ－39　平安時代遺物（M地区）
土器埋納ピットM-1出土土師器
図版Ⅲ－40　平安時代遺物（M地区）
土器埋納ピットM-2出土土師器
図版Ⅲ－41　鎌倉時代遺物（M地区）
土壙墓M-1出土土器（1）
図版Ⅲ－42　鎌倉時代遺物（M地区）
土壙墓M-1出土土器（2）
図版Ⅲ－43　鎌倉時代遺物（M地区）
土壙墓M-2出土土器
図版Ⅲ－44　平安～鎌倉時代遺物（M地区）
土壙墓M-3・ピットM-655・
土壙墓M-2出土遺物
図版Ⅲ－45　包含層遺物（L地区）
Ⅴ層出土埴輪
図版Ⅲ－46　包含層遺物（K地区）
Ⅳ・Ⅴ層出土土器、石鏃
図版Ⅲ－47　近世・包含層遺物（L・M地区）
Ⅳ・Ⅴ層出土土器、青銅製鈴、
樋M-2出土墓石

図版Ⅳ－1　古墳時代Ｐ地区遺構　埴輪窯P-1
1．埴輪窯P-1および灰原検出状況
2．埴輪窯P-1床面Ⅰ〔樹立埴輪〕出土状況
3．埴輪窯P-1床面Ⅰ埴輪出土状況

図版Ⅳ－2　古墳時代Ｐ地区遺構　埴輪窯P-1
1．埴輪窯P-1床面Ⅱ埴輪出土状況
2．埴輪窯P-1床面Ⅲ埴輪出土状況
3．埴輪窯P-1床面Ⅲ天井部崩落状況

図版Ⅳ－3　古墳時代Ｐ地区遺構　埴輪窯P-1
1．埴輪窯P-1窯体内土層断面
2．埴輪窯P-1床面Ⅲ天井部崩落状況細部
3．埴輪窯P-1灰原、河道P-2D、埴輪窯P-1築造時排土

図版Ⅳ－4　古墳時代Ｐ地区遺構　埴輪窯P-1
1．埴輪窯P-1煙道
2．埴輪窯P-1排水溝断面
3．埴輪窯P-1焚き口付近土層断面

図版Ⅳ－5　古墳時代Ｐ地区遺構　須恵器窯P-1
1．須恵器窯P-1床面Ⅰ須恵器出土状況
2．須恵器窯P-1床面Ⅰ須恵器出土状況細部
3．須恵器窯P-1床面Ⅰ下層柱穴検出状況

図版Ⅳ－6　古墳時代Ｐ地区遺構
1．須恵器窯P-1灰原細部
2．須恵器窯P-1灰原
3．灰原

図版Ⅳ－7　古墳時代Ｐ地区遺構
1．埴輪窯P-1築造時排土と高位段丘層間の土器出土状況
2．河道P-2D遺物出土状況
3．埴輪窯P-1築造時排土と河道P-2D堆積層断面
4．河道P-2D下層須恵器出土状況

図版Ⅳ－8　古墳時代Ｐ地区遺構　須恵器窯P-1
1．須恵器窯P-1灰原土層断面
2．須恵器窯P-1灰原下層土層断面
3．須恵器窯P-1灰原・河道P-2D土層断面

図版Ⅳ－9　古墳時代Ｐ地区遺構　河道
1．河道P-2
2．河道P-2
3．河道P-2D下層須恵器出土状況

図版Ⅳ－10　古墳時代Ｐ地区遺構
1．河道P-2B叩き板・当て具出土状況
2．河道P-2C叩き板出土状況
3．土坑P-5遺物出土状況

図版Ⅳ－11　中近世Ｎ～Ｐ地区遺構
1．22Nトレンチ落込N-6
2．8Oトレンチ全景
3．3Pトレンチ中世遺構面
4．土坑P-52

図版Ⅳ－12　中近世Ｐ地区遺構
1．土坑P-46
2．落込P-21下面検出足跡

3．落込P-21下面検出足跡
4．落込P-21下面足跡検出状況
5．6Pトレンチ足跡検出状況
図版Ⅳ－13　中世Ｐ地区・中近世Ｎ地区遺構
1．土坑P-39
2．落込N-1～N-8堆積層断面
3．24Nトレンチ暗渠N-5人物埴輪出土状況
4．4Nトレンチ全景
図版Ⅳ－14　近世Ｎ地区遺構
1．25Nトレンチ全景
2．24Nトレンチ暗渠N-1～N-4、集石遺構N-1・N-2
3．18Nトレンチ落込N-7、石列N-1
図版Ⅳ－15　近世Ｎ・Ｏ地区遺構
1．18Nトレンチ落込N-7
2．20Nトレンチ全景
3．風倒木痕O-2
図版Ⅳ－16　近世Ｏ地区遺構
1．風倒木痕O-1
2．土坑O-480
3．土坑O-98
4．5Oトレンチ土坑群
図版Ⅳ－17　近世Ｐ地区遺構
1．4Pトレンチ全景
2．埴輪転用井戸P-1、埴輪溜まりP-1
3．埴輪転用井戸P-1断面

図版Ⅳ－18　古墳時代以前遺物（Ｐ地区）
出土石器
図版Ⅳ－19　古墳時代後期遺物（Ｐ地区）
埴輪窯P-1　床面Ⅰ出土〔樹立埴輪〕(1)
図版Ⅳ－20　古墳時代後期遺物（Ｐ地区）
埴輪窯P-1　床面Ⅰ出土〔樹立埴輪〕(2)
図版Ⅳ－21　古墳時代後期遺物（Ｐ地区）
埴輪窯P-1　床面Ⅰ出土埴輪(1)
図版Ⅳ－22　古墳時代後期遺物（Ｐ地区）
埴輪窯P-1　床面Ⅰ出土埴輪(2)
図版Ⅳ－23　古墳時代後期遺物（Ｐ地区）
埴輪窯P-1　床面Ⅰ焚き口付近出土埴輪
図版Ⅳ－24　古墳時代後期遺物（Ｐ地区）
埴輪窯P-1　床面Ⅱ出土埴輪(1)
図版Ⅳ－25　古墳時代後期遺物（Ｐ地区）
埴輪窯P-1　床面Ⅱ出土埴輪(2)
図版Ⅳ－26　古墳時代後期遺物（Ｐ地区）
埴輪窯P-1　床面Ⅱ出土埴輪(3)
図版Ⅳ－27　古墳時代後期遺物（Ｐ地区）
埴輪窯P-1　床面Ⅱ出土埴輪(4)
図版Ⅳ－28　古墳時代後期遺物（Ｐ地区）
埴輪窯P-1　床面Ⅲ出土埴輪(1)
図版Ⅳ－29　古墳時代後期遺物（Ｐ地区）
埴輪窯P-1　床面Ⅲ出土埴輪(2)
図版Ⅳ－30　古墳時代後期遺物（Ｐ地区）
埴輪窯P-1　床面Ⅲ出土埴輪(3)
図版Ⅳ－31　古墳時代後期遺物（Ｐ地区）
埴輪窯P-1　床面Ⅲ出土埴輪(4)
図版Ⅳ－32　古墳時代後期遺物（Ｐ地区）
埴輪窯P-1　床面Ⅲ出土埴輪(5)
図版Ⅳ－33　古墳時代後期遺物（Ｐ地区）
埴輪窯P-1　灰原出土埴輪(1)
図版Ⅳ－34　古墳時代後期遺物（Ｐ地区）
埴輪窯P-1　灰原出土埴輪(2)
図版Ⅳ－35　古墳時代後期遺物（Ｐ地区）
埴輪窯P-1　灰原出土埴輪(3)

図版Ⅳ－36　古墳時代後期遺物（P地区）
埴輪窯P-1　灰原出土埴輪(4)
図版Ⅳ－37　古墳時代後期遺物（P地区）
埴輪窯P-1　灰原出土埴輪(5)
図版Ⅳ－38　古墳時代後期遺物（P地区）
埴輪窯P-1　灰原出土埴輪(6)
図版Ⅳ－39　古墳時代後期遺物（P地区）
埴輪窯P-1　灰原出土埴輪(7)
図版Ⅳ－40　古墳時代後期遺物（P地区）
埴輪窯P-1　灰原出土埴輪(8)
図版Ⅳ－41　古墳時代後期遺物（P地区）
埴輪窯P-1　灰原出土埴輪(9)
図版Ⅳ－42　古墳時代後期遺物（P地区）
埴輪窯P-1　灰原出土埴輪(10)
図版Ⅳ－43　古墳時代後期遺物（P地区）
埴輪窯P-1　灰原出土埴輪(11)
図版Ⅳ－44　古墳時代後期遺物（P地区）
埴輪窯P-1　灰原出土埴輪(12)
図版Ⅳ－45　古墳時代後期遺物（P地区）
埴輪窯P-1　灰原出土埴輪(13)
図版Ⅳ－46　古墳時代後期遺物（P地区）
埴輪窯P-1　灰原出土埴輪(14)・陶棺
図版Ⅳ－47　古墳時代後期遺物（P地区）
埴輪窯P-1　灰原出土埴輪(15)
図版Ⅳ－48　古墳時代後期遺物（P地区）
埴輪窯P-1　灰原出土埴輪(16)
図版Ⅳ－49　古墳時代後期遺物（P地区）
埴輪溜まりP-1・埴輪転用井戸P-1
出土埴輪
図版Ⅳ－50　古墳時代後期遺物（P地区）
須恵器窯P-1　床面Ⅰ出土須恵器(1)
図版Ⅳ－51　古墳時代後期遺物（P地区）
須恵器窯P-1　床面Ⅰ出土須恵器(2)
図版Ⅳ－52　古墳時代後期遺物（P地区）
須恵器窯P-1　床面Ⅰ出土須恵器(3)
図版Ⅳ－53　古墳時代後期遺物（P地区）
須恵器窯P-1　灰原出土須恵器(1)
図版Ⅳ－54　古墳時代後期遺物（P地区）
須恵器窯P-1　灰原出土須恵器(2)
図版Ⅳ－55　古墳時代後期遺物（P地区）
須恵器窯P-1　灰原出土須恵器(3)
図版Ⅳ－56　古墳時代後期遺物（P地区）
須恵器窯P-1　灰原出土須恵器(4)
図版Ⅳ－57　古墳時代後期遺物（P地区）
須恵器窯P-1　灰原出土須恵器(5)
図版Ⅳ－58　古墳時代後期遺物（P地区）
須恵器窯P-1　灰原出土須恵器(6)
図版Ⅳ－59　古墳時代後期遺物（P地区）
須恵器窯P-1　灰原出土須恵器(7)
図版Ⅳ－60　古墳時代後期遺物（P地区）
須恵器窯P-1　灰原出土須恵器(8)
図版Ⅳ－61　古墳～飛鳥時代遺物（P地区）
河道P-2出土叩き板(1)
図版Ⅳ－62　古墳～飛鳥時代遺物（P地区）
河道P-2出土叩き板(2)
図版Ⅳ－63　古墳～飛鳥時代遺物（P地区）
河道P-2出土当て具(1)
図版Ⅳ－64　古墳～飛鳥時代遺物（P地区）
河道P-2出土叩き板・当て具(2)
図版Ⅳ－65　古墳～飛鳥時代遺物（P地区）
河道P-2出土土器
図版Ⅳ－66　中世遺物（P地区）
包含層出土土器

大阪府堺市・南河内郡美原町所在

日置荘遺跡

近畿自動車道松原すさみ線および
府道松原泉大津線建設に伴う発掘調査報告書

図版編

1995.3

大阪府教育委員会
(財)大阪文化財センター

Ⅰ 調査区の調査成果
図版編

昌福寺遺跡周辺航空写真（1956年撮影）

図版Ⅰ－1　古墳時代A地区遺構　建物群

1．建物A-1（南から）

2．建物A-2（北から）

3．建物A-3（南から）

4．建物A-4（南から）

図版Ⅰ－2　古墳時代A地区遺構　土器群A-1

1．土器群A-1全景（西から）

2．土器群A-1出土状況（細部）

3．土器群A-1出土状況（細部）



4．3Aトレンチ西半部全景（東から）

図版Ⅰ－3　飛鳥・奈良時代Ｂ地区遺構

1．溝B-111土器・礫出土状況（北から）



2．9Bトレンチ自然流路C-1（南から）

3．9Bトレンチ自然流路C-1（東から）

4．自然流路C-1内土器出土状況（北から）

5．自然流路C-1内土器出土状況（南から）

図版Ⅰ－4　中世A地区東部遺構（1）

1．3A・4Aトレンチ全景（航空写真）

2．溝A-1・溝A-21（東から）

3．溝A-1東石組暗渠

4．溝A-21土器出土状況（西から）

図版Ⅰ－5　中世A地区東部遺構（2）

1．溝A-2全景（西から）

2．溝A-2土器出土状況（西から）

3．溝A-2土器出土状況（細部）

4．溝A-2断面（西から）

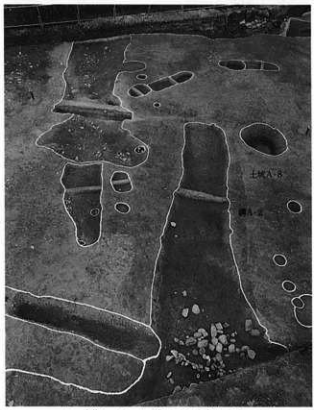

5．溝A-2・土坑A-8（南から）

図版Ⅰ－6　中世A地区東部遺構（3）

1．土坑A-8土器出土状況

2．土坑A-8土器出土状況

3．4Aトレンチ西半部全景（東から）

4．4Aトレンチ段落ち部分（北から）

5．土坑A-41礫出土状況（北から）

6．土坑A-14土器出土状況（南から）

図版Ⅰ－7　中世A地区東部遺構（4）

1．5Aトレンチ中央土坑群（南から）

2．土坑A-83土器出土状況

3．土坑A-49（北から）

4．井戸A-7

5．土坑A-54・井戸A-8（東から）

図版Ⅰ－8　中世A地区西部遺構（1）

1．6Aトレンチ全景（航空写真）

2．6Aトレンチ全景（東から）



1．溝B-38礫・瓦出土状況（南から）

2．溝B-38金属製品出土状況

3．溝B-33土器出土状況（南から）



4．溝B-33土器出土状況（南から）

図版Ⅰ－17　中世B地区東部遺構（5）

図版Ⅰ－18　中世Ｂ地区東部遺構（6）

1．1Bトレンチ中央部（北から）

2．1Bトレンチ西部（北から）

1．土器溜まりB-1土器出土状況（南から）

2．土坑B-21瓦出土状況（南から）

3．土坑B-1瓦出土状況（北から）

4．土坑B-3土器出土状況（西から）

図版Ⅰ－20　中世Ｂ地区東部遺構（8）

1．2Bトレンチ中央部（南から）

2．井戸B-1断面（北から）

4．土坑B-50焼土・炭化物検出状況（南から）

3．井戸B-1土器出土状況（南から）

5．土坑B-75土器出土状況（南から）

1．井戸B-7土器出土状況（北から）

2．井戸B-9土器出土状況（西から）

3．土坑B-47瓦出土状況

4．土坑B-71（西から）

図版Ⅰ－22　中世Ｂ地区西部遺構（1）

1．5~7Bトレンチ全景（航空写真）

図版Ⅰ－23　中世Ｂ地区西部遺構（2）



1．城館全景（北東から）

2．城館内北東部（南西から）

図版Ⅰ－24　中世Ｂ地区西部遺構（3）



1．堀B-1南部（東から）

2．堀B-1東部（南から）



3．堀B-1断面（西から）

4．堀B-1底部遺物出土状況

5．堀B-1南東部屈曲部分（航空写真）



1．建物B-16（西から）



2．建物B-17（西から）



3．建物B-18（南から）

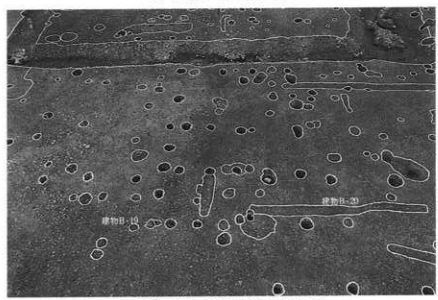

4．建物B-19・建物B-20（南から）

図版Ⅰ－26　中世Ｂ地区西部遺構（5）

1．ピットB-1001土器出土状況

2．ピットB-1031土器出土状況

3．ピットB-1100土器出土状況

4．ピットB-1194土器出土状況

5．ピットB-1331土器出土状況

6．ピットB-1388土器出土状況

7．ピットB-1438上層土器出土状況

8．ピットB-1438下層土器出土状況

図版Ⅰ－27　中世Ｂ地区西部遺構（6）

1．城館北部土坑群（南東から）

2．溝B-112土器出土状況

3．溝B-117土器出土状況

4．6Bトレンチ南東部（航空写真）

5．土坑B-103礫出土状況

図版Ⅰ－28　中世B地区西部遺構（7）

1．土坑B-104底部土器出土状況

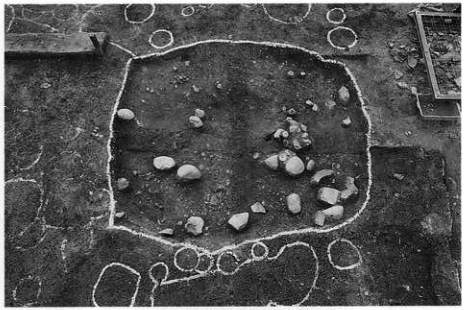

2．土坑B-114土器出土状況（東から）



3．土坑B-115土器出土状況

4．土坑B-122土器出土状況

1．土坑B-128土器出土状況（東から）

3．土坑B-128下層土器出土状況



2．井戸B-22断面（東から）

4．土坑B-127土器出土状況

図版Ⅰ－30　中世Ｂ地区西部遺構（9）

1．土坑B-141土器出土状況

2．土坑B-141土器出土状況（細部）

3．土坑B-142礫出土状況

4．土坑B-142土器・礫出土状況（細部）

図版Ⅰ－31　中世C地区東部遺構

1．3C・9Bトレンチ全景（航空写真）



2．2Cトレンチ北部（西から）

3．1Cトレンチ全景（西から）

4．8Bトレンチ全景（東から）

図版Ⅰ－32　中世Ｃ地区西部遺構（1）

1．4Cトレンチ南部（西から）

2．4Cトレンチ南部（北東から）

3．4Cトレンチ南西部（北から）

4．4Cトレンチ北部（南から）

図版Ⅰ－33　中世C地区西部遺構（2）

1．建物C-1・建物C-2（北から）

2．建物C-3・建物C-4（北から）

3．溝C-3土器出土状況



4．土坑C-10第2層上面（南から）

5．溝C-2土器出土状況

図版Ⅰ－34　中世C地区西部遺構（3）



1．5~8Cトレンチ全景（航空写真）

2．10Cトレンチ西部（東から）

3．5Cトレンチ全景（南から）

4．6Cトレンチ溝C-14（北から）

図版Ⅰ－35　中世C地区西部遺構（4）

1．7Cトレンチ全景（東から）

2．建物C-5（西から）

図版Ⅰ－36　中世C地区西部遺構（5）

1．土坑C-51土器・礫出土状況（東から）

2．土坑C-51土器・礫出土状況（細部）

3．土坑C-51完掘状況（北から）

4．ピットC-228遺物出土状況

図版Ⅰ－37　中世C地区西部遺構（6）

1．土坑C-56・土坑C-57（西から）

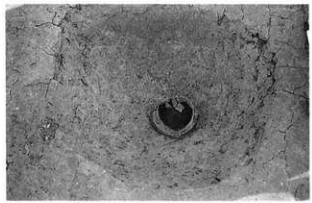

2．ピットC-365土器出土状況



3．土坑C-55（西から）



4．8Cトレンチ全景（東から）

図版Ⅰ－38　近世Ａ地区遺構（1）

1．4Aトレンチ中央部（北から）

2．土坑A-2遺物出土状況（北から）

3．土坑A-3・溝A-22（北から）

4．土坑A-11・土坑A-12

5．土坑A-12礫出土状況

1．土坑A-22土器出土状況

2．井戸A-2断面（南から）

3．土坑A-191

4．土坑A-192（北から）

図版Ⅰ－40　近世Ａ地区遺構　西除川谷底平野部分

1．3Aトレンチ東半部全景（西から）

2．4Aトレンチ東半部全景（西から）

3．5Aトレンチ東半部全景（西から）

図版Ⅰ－41　旧石器～弥生時代遺物



出土石器（1翼状剥片，2旧石器石核，3ナイフ形石器，4縄紋石鏃，5弥生石鏃，
7有舌尖頭器，6・8・9不定形刃器）

図版Ⅰ－42　古墳時代遺物（A地区東部）



土器群A-1出土須恵器（1）

図版Ⅰ－43　古墳時代遺物（A地区東部）

土器群A-1出土須恵器（2）

図版Ⅰ－44　古墳時代遺物（A地区東部）

1

2

3

4

5

6

土器群A-1出土須恵器（3）

図版Ⅰ－45　古墳時代遺物（A地区東部）

1

2

3

4

5


6

7

8

土器群A-1出土須恵器（4）

図版Ⅰ－46　古墳時代遺物（A地区東部）

1

2

3

土器群A-1出土須恵器（5）

図版Ⅰ－47　古墳時代遺物（A地区東部）

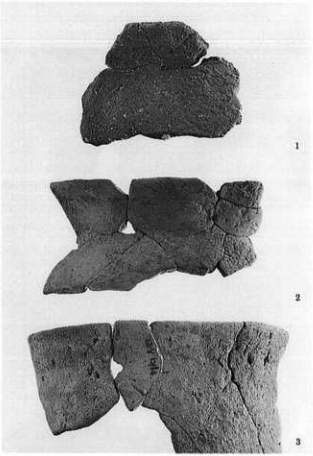

土器群A-1出土土師器（1）

図版Ⅰ－48　古墳時代遺物（A地区東部）



土器群A-1出土土師器（2）

図版Ⅰ－49　古墳時代遺物（A地区東部）

土器群A-1出土土師器（3）

図版Ⅰ－50　中世遺物（A地区東部）



溝A-1(1～3)・溝A-2(4～16)出土土器

図版Ⅰ－51　中世遺物（A地区東部）

溝A-2・土坑A-9(13)出土土器

図版Ⅰ－52　中世遺物（A地区東部）

▲ 土坑A-8(1,2)出土土器

◀ 井戸A-8(3)出土井筒





溝A-2(4～10)出土石製品

図版Ⅰ－53　中世遺物（A地区西部）



溝A-10(1～6)・溝A-12(7,8)・溝A-17(9)出土土器

図版Ⅰ－54　中世遺物（A地区西部）



土坑A-110(1～5,7)・土坑A-113(6,8,9)出土土器

図版Ⅰ－55　中世遺物（A地区西部）

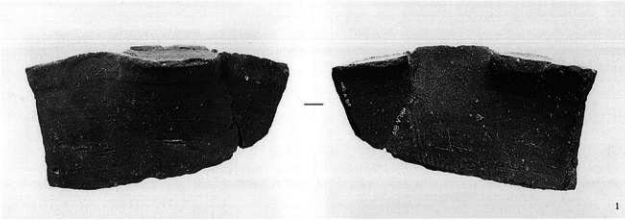

土坑A-139出土土器



土坑A-141出土土器



土坑A-142出土土器

ピットA-61出土土器



土坑A-143出土土器

図版Ⅰ－56　中世遺物（A地区西部）



土坑A-148出土土器



土坑A-173出土土器

図版Ⅰ－57　中世遺物（A地区西部）



土坑A-173出土土器



井戸A-4出土土器

図版Ⅰ－58　中世遺物（A地区西部）



井戸A-4出土土器



井戸A-5出土土器

図版Ⅰ－59　中世遺物（A地区西部）

井戸A-5出土土器



井戸A-6出土土器

図版Ⅰ－60　中世遺物（A地区西部）

包含層出土磬の鋳型

◀ 井戸A-6出土鉄瓶



井戸A-6出土土器

図版Ⅰ－61　中世遺物（B地区東部）









ピット・溝出土土器

図版Ⅰ－62　中世遺物（B地区東部）



溝B-3(1～3)・溝B-7(4～9)出土土器

図版Ⅰ－63　中世遺物（B地区東部）



溝B-7出土土器

図版Ⅰ－64　中世遺物（B地区東部）



溝B-4(1～9,11)・溝B-11(10)出土土器

図版Ⅰ－65　中世遺物（B地区東部）



溝B-1(6～10)・溝B-11(1～5)出土土器

図版Ⅰ－66　中世遺物（B地区東部）



溝B-33出土土器

図版Ⅰ－67　中世遺物（B地区東部）

溝B-33(1,2)・溝B-2(3～5)・溝B-12(6～8)出土土器

図版Ⅰ－68　中世遺物（B地区東部）



溝B-12(1～7)・溝B-38(8)出土土器

図版Ⅰ－69　中世遺物（B地区東部）



溝B-38(1～3)・溝B-12(4)・土坑B-3(5～9)出土土器

図版Ⅰ－70　中世遺物（B地区東部）



土坑B-5(1～3)・土坑B-7(4～9)出土土器

図版Ⅰ－71　中世遺物（B地区東部）



土坑B-7(1～3)・土坑B-55(4～9)出土土器

図版Ⅰ－72　中世遺物（B地区東部）

土坑B-71　1

土坑B-71　2

土坑B-75　3

土坑B-75　4

土坑B-75　5


土坑B-16　6

土坑B-51　7

土坑B-35　8

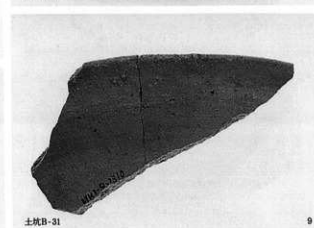
土坑B-31　9

土坑出土土器

図版Ⅰ－73　中世遺物（B地区東部）



土器溜まりB-1出土土器（1）

図版Ⅰ－74　中世遺物（B地区東部）



土器溜まりB-1出土土器（2）

図版Ⅰ－75　中世遺物（B地区東部）



土器溜まりB-1出土土器（3）・鋳型

図版Ⅰ－76　中世遺物（B地区東部）

1

2

3

井戸B-1(1～3)出土土器

4

井戸B-8(4)出土土器

5

6

7

8

9

10

井戸B-9(5～10)出土土器

図版Ⅰ－77　中世遺物（B地区東部）





天目茶碗(1～5,9)、青磁壺(6,7)、褐釉壺(8)

図版Ⅰ－78　中世遺物（B地区東部）



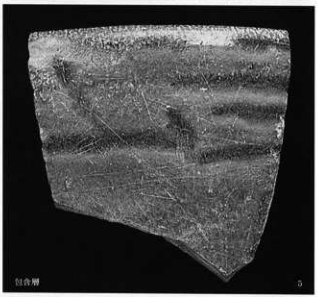



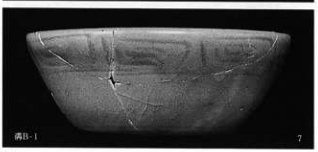

青磁碗

図版Ⅰ－79　中世遺物（B地区東部）



青磁碗(1,4～6)・皿(2,3)

図版Ⅰ－80　中世遺物（B地区東部）

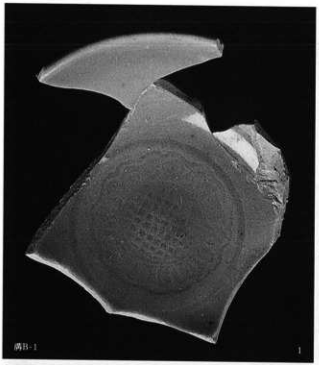



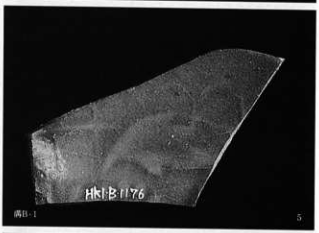



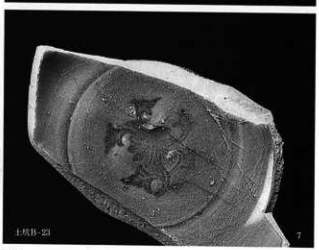

青磁碗

図版Ⅰ－81　中世遺物（B地区東部）



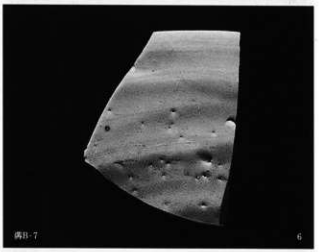



白磁壺(1,2)・碗(3,6,7)・皿(5)・合子(4)

図版Ⅰ－82　中世遺物（B地区東部）







白磁杯(4,5)・皿(1～3,6,7)

図版Ⅰ－83　中世遺物（B地区東部）

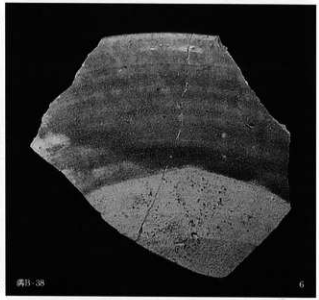

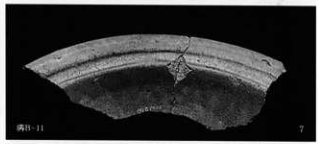

瀬戸・美濃焼き

図版Ⅰ－84　中世遺物（B地区東部）



瓦質火鉢（1）

図版Ⅰ－85　中世遺物（B地区東部）

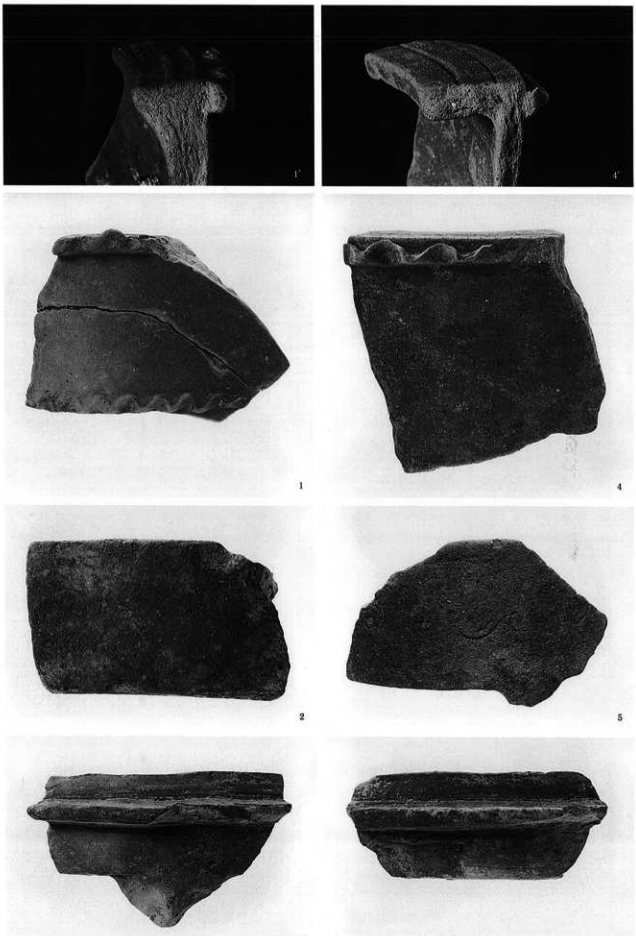

瓦質火鉢（2）

図版Ⅰ－86　中世遺物（B地区東部）


1

2

3

4


5


6

7

8

瓦質火鉢（3）

図版Ⅰ－87　中世遺物（B地区東部）

1

2

3

4

5

5'

瓦質火鉢（4）・灯明具(4)

図版Ⅰ－88　中世遺物（B地区東部）



瓦質火鉢（5）

図版Ⅰ－89　中世遺物（B地区東部）

1

2

3

4


5

6

瓦質火鉢（6）

図版Ⅰ－90　中世遺物（B地区東部）

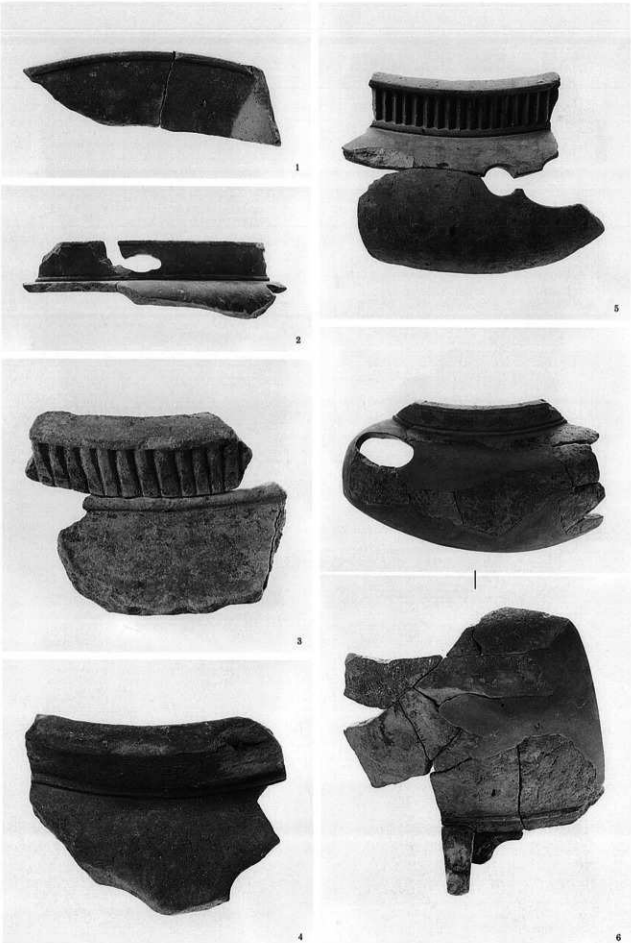

瓦質火鉢（7）

図版Ⅰ－91　中世遺物（B地区東部）

1


2

3

4

5

6

7

瓦質火鉢（8）

図版Ⅰ－92　中世遺物（B地区東部）



瓦製品(1･4灯明台,2十能,5手焙り,3･6･7用途不明品)

図版Ⅰ－93　中世遺物（B地区東部）



瓦製品(1仏花瓶,2僧形像頭部,3像,4護摩鉢)

図版Ⅰ－94　中世遺物（B地区東部）



包含層(1～7)出土土器、溝B-4(8)出土石製品

図版Ⅰ－95　中世遺物（B地区西部）

ピットB-1392　1

ピットB-1388　2

ピットB-1268　3


ピットB-1438　4


ピットB-1438　5

ピットB-1605　6


ピットB-1032　7

ピットB-1031　8


ピットB-1049　9

ピットB-1033　10

ピット出土土器

図版Ⅰ－96　中世遺物（B地区西部）


溝B-106　1



溝B-106　2

溝B-109　3

溝B-108　4

溝B-108　5

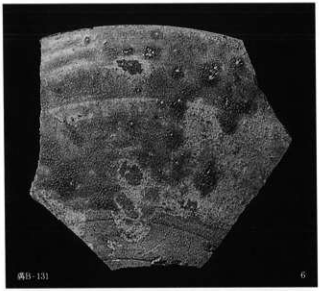
溝B-131　6

溝B-131　7


溝B-112　8

溝出土土器、瓦製品

図版Ⅰ－97　中世遺物（B地区西部）



溝B-112(1～6)・溝B-117(7～10)出土土器

図版Ⅰ－98　中世遺物（B地区西部）

溝B-120　1

溝B-120　2

溝B-120　3

溝B-120　4

溝B-120　5

土坑B-114　6

土坑B-116　7

土坑B-102　8

土坑B-102　9

土坑B-102　10

土坑B-102　11

土坑B-102　12


土坑B-116　13

溝・土坑出土土器

図版Ⅰ－99　中世遺物（B地区西部）


1


2

3

4

5



土坑B-118出土土器

図版Ⅰ－100　中世遺物（B地区西部）

土坑B-122　1

土坑B-122　2

土坑B-127　3

土坑B-128　4

土坑B-128　5

土坑B-128　6


土坑B-128　7

土坑B-122　8

土坑B-128　9


土坑B-128　10

土坑B-128　11

土坑B-128　12

土坑B-128　13

土坑出土土器

図版Ⅰ－101　中世遺物（B地区西部）

井戸B・22　1

井戸B・22　2

土坑B・141　3

土坑B・141　4

土坑B・141　5

土坑B・141　6


土坑B・141　7

土坑B・142　8


土坑B・142　9

土坑B・142　10


土坑B・142　11

土坑・井戸出土土器

図版Ⅰ－102　中世遺物（B地区西部）



堀B-1出土土器（1）、金属製品

図版Ⅰ－103　中世遺物（B地区西部）

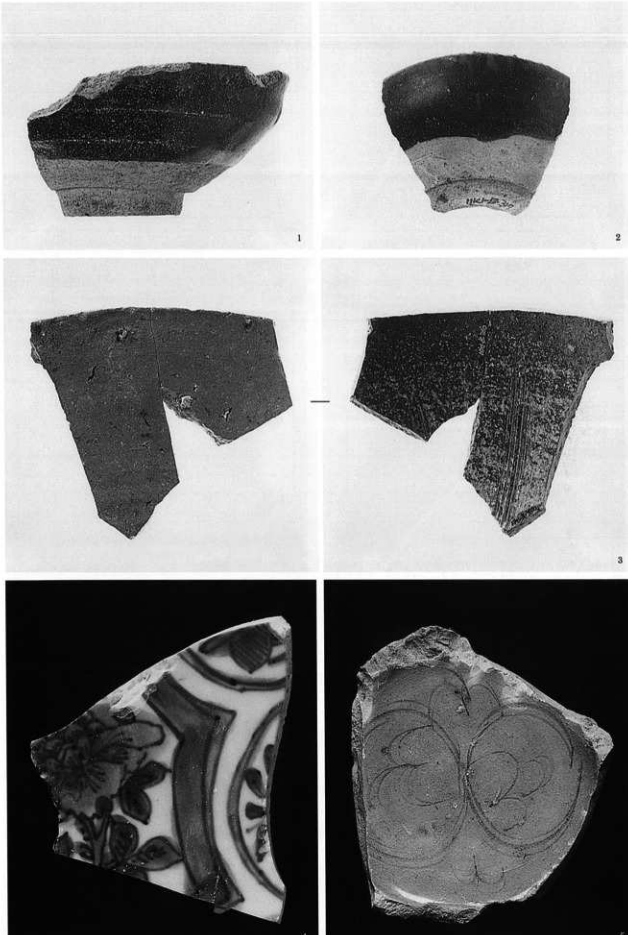

堀B-1出土土器（2）

図版Ⅰ－104　中世遺物（B地区西部）

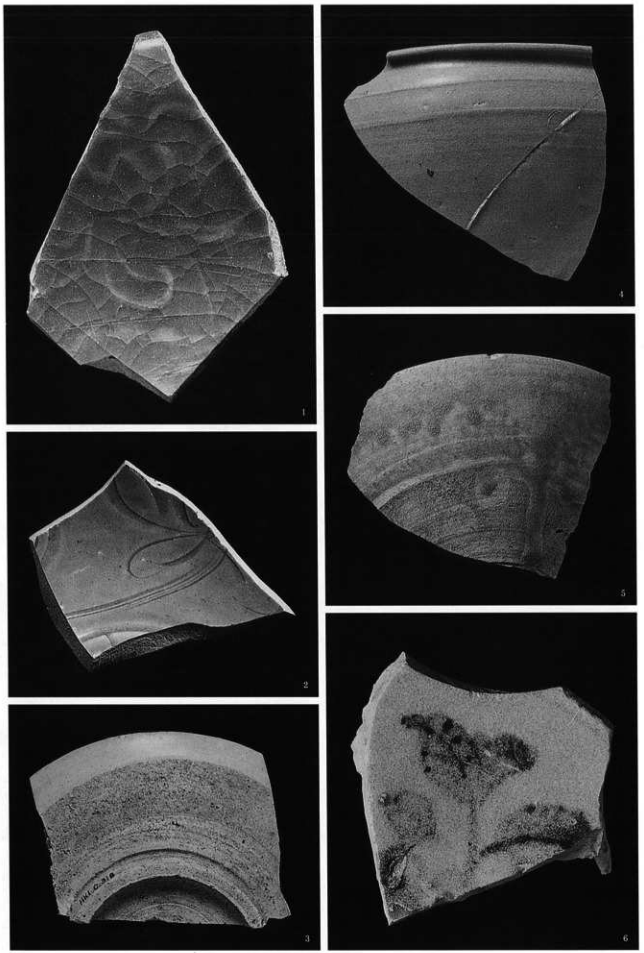

堀B-1出土土器（3）、包含層(6)出土土器

図版Ⅰ－105　中世遺物（B地区西部・C地区東部）











土器群B-1(1～3)、B地区西部(4,5)・C地区東部(6～9)包含層出土土器

図版Ⅰ－106　中世遺物（C地区）





ピット・溝・土坑・包含層出土土器

図版Ⅰ－107　中世軒丸瓦（1）



A-1b～H-5型式

図版Ⅰ－108　中世軒丸瓦（2）

G-1　1

H-4　3

I-1　4

G-1　2

K-48　6

K-51　9

K-47　5

K-50　8

K-52　10

K-49　7

K-53　11


K-54　12

K-55　13

K-56　14

K-57　15

G-1～K-57型式

図版Ⅰ－109　中世軒丸瓦（3）

K-58　1

K-59　2

K-60　3

K-61　4

K-62　5

K-63　6

K-64　7

K-65　8

K-66　9

K-67　10

K-68　11

K-58～K-68型式

図版Ⅰ－110　中世軒丸瓦（4）


K-69　1

K-70　2

K-71　3

K-72　4

K-74　6

K-75　7

K-73　5

K-76　8

K-77　9

K-78　10

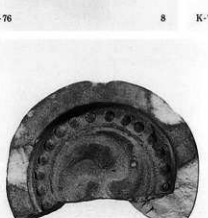
K-79　11

K-80　12

K-69～K-80型式

図版Ⅰ－111　中世軒丸瓦（5）

K-81　1

K-82　2

K-85　5

K-83　3

K-84　4

K-86　6

K-88　8

K-89　9

K-90　10

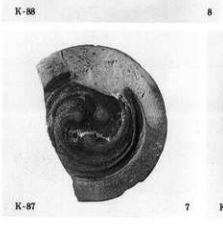
K-87　7

K-91　11

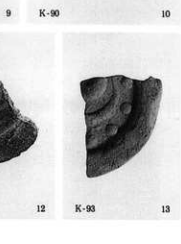
K-92　12

K-93　13

K-81～K-93型式

図版Ⅰ－112　中世軒平瓦（1）

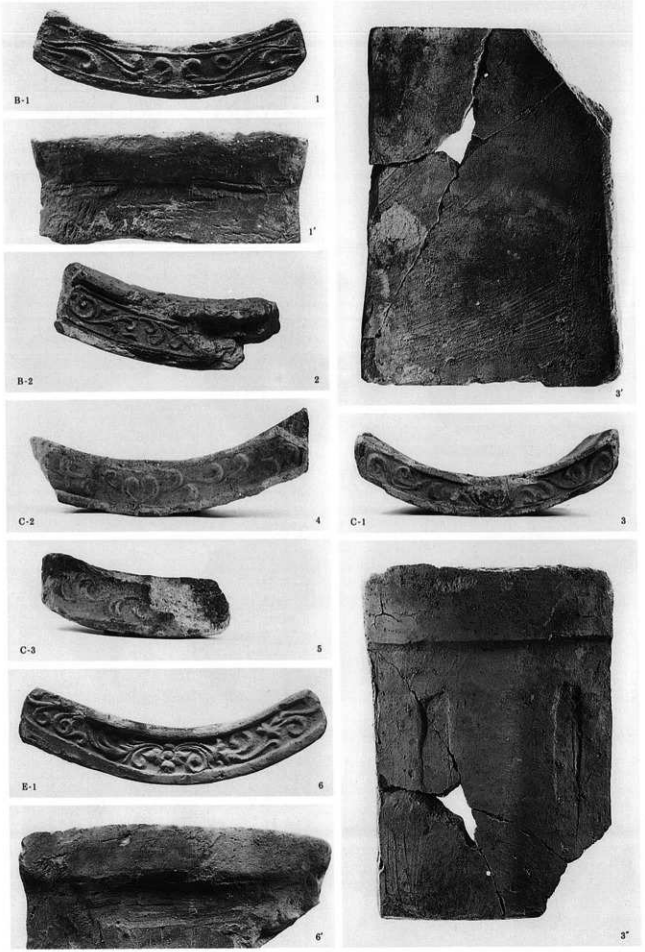

B-1～E-1型式

図版Ⅰ－113　中世軒平瓦（2）

D-2～I-2型式

図版Ⅰ－114　中世軒平瓦（3）

J-2～J-6型式

図版Ⅰ－115　中世軒平瓦（4）

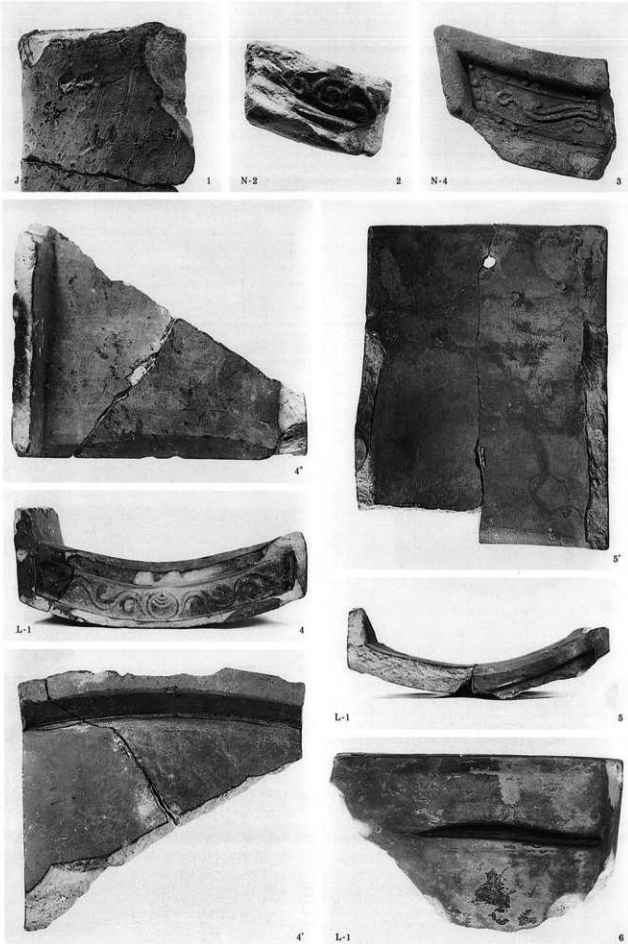

J-7～N-4型式

図版Ⅰ－116　中世軒平瓦（5）

N-5　1

N-6　2

N-7　3

N-8a　4

N-8a　5

N-12　6

N-13　7

N-14　8

O-1　9

9'

O-1　10



N-5～O-1型式

図版Ⅰ－117　中世軒平瓦（6）

O-2　1

R-1　4

O-4　2

4'


2'

S-24　5

5'

S-24　6

P-1　3

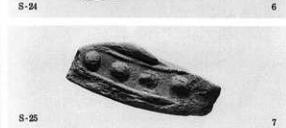
S-25　7

3'

S-26　8

O-2～S-26型式

図版Ⅰ－118　中世軒平瓦（7）

S-27　1

S-28　2

S-30　4

4'

S-32　6

6'

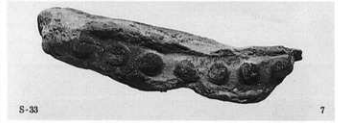
S-33　7

S-34　8

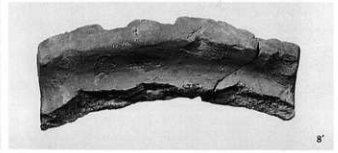
8'

S-29　3


S-31　5　S-35　9

S-36　10


10'

S-27～S-36型式

図版Ⅰ－119　中世丸瓦（1）



図版Ⅰ－120　中世丸瓦（2）

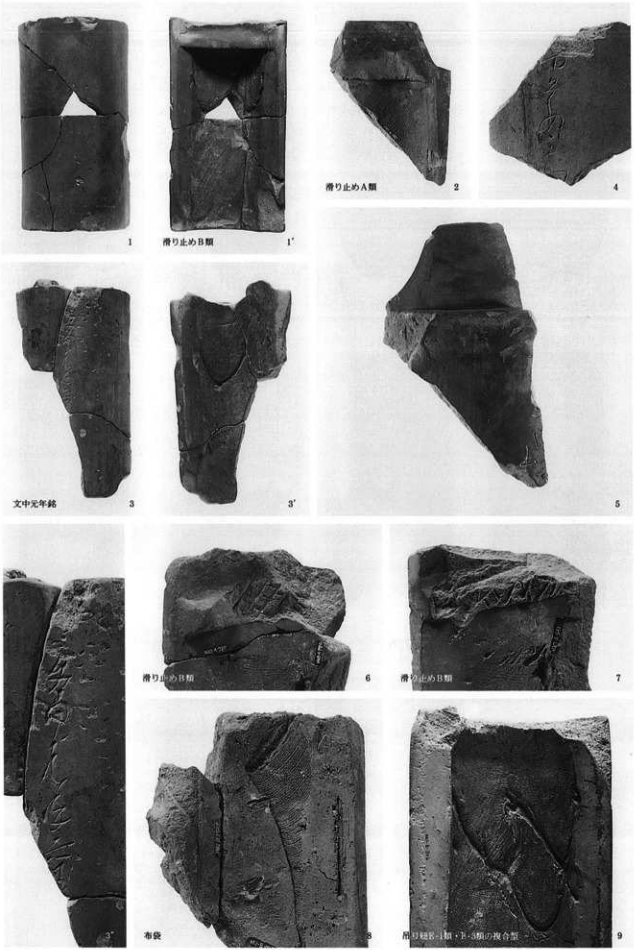
1
滑り止めB類
1'
滑り止めA類
2
4
文中元年銘
3
3'
5
3"
滑り止めB類
6
滑り止めB類
7
布袋
8
滑り止めB-1類・B-3類の複合型
9

図版Ⅰ－121　中世丸瓦（3）・平瓦（1）

1

1′

1″

釘穴　2

凹面　4

凸面　4′

2′

釘穴　3

凹面　5

凸面　5′

図版Ⅰ－122　中世平瓦（2）

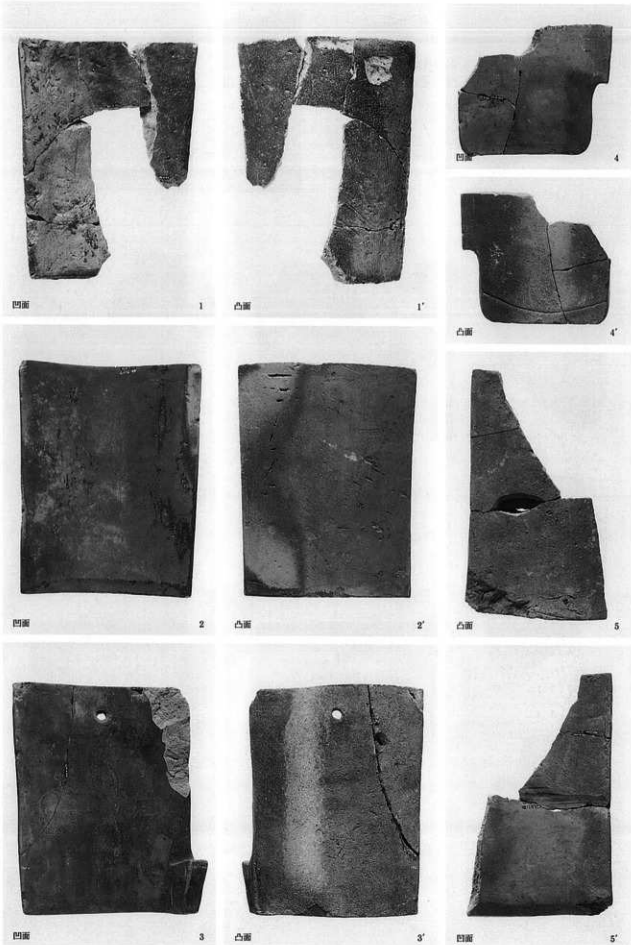

図版Ⅰ－123　中世平瓦（3）



図版Ⅰ－124　中世道具瓦（1）


1

2

1'

隅木蓋瓦凹面　4


隅木蓋瓦凹面　3


凸面　4'

熨斗瓦側面　5

凹面　6

面戸瓦凹面　7


面戸瓦凹面　8

隅木蓋・熨斗・面土瓦、他

図版Ⅰ－125　中世道具瓦（2）

鳥衾瓦　1

2

3

4

雁振瓦　5

6

雁振瓦凹面　6

雁振瓦凹面　7


雁振瓦凹面　8

塔A-1類　9


塔B-1類　10

鳥衾・雁振瓦、塔、他

図版Ⅰ－126　中世鬼瓦



図版Ⅰ－127　近世遺物（A地区）


土坑A-27　1

土坑A-5　2

土坑A-5　3

土坑A-11　4


土坑A-2　5


土坑A-5　6

土坑A-12　7

土坑A-5　8　土坑A-12　10
土坑A-2　9　土坑A-12　11

土坑出土土器・土製品

図版Ⅰ－128　近世遺物（A地区）



◀ 焼成前のヘラ切りの痕跡を残す



1

土坑A-27出土瓦

II 調査区の調査成果
図版編

1．谷J-2（南から）



3．溝G-207・溝G-208（北から）

2．溝J-2（北東から）

4．溝I-389（北西から）

図版Ⅱ－2　中世D地区遺構　区画1および周辺

1．全景（上が北）

1．区画1北西外側　土坑D-10（北から）

3．区画1　溝D-528礫集中部（南から）



2．区画1　土坑D-348（北から）



4．区画1　井戸D-104（南から）

図版II－4　中世E地区遺構　区画2および周辺

1．区画2および南側全景（南から）

2．区画2　溝E-61（西から）

3．区画2　溝E-61（東から）

図版Ⅱ－5　中世E地区遺構　区画2

1．溝E-61と溝E-49のコーナー部分（南から）

3．溝E-61瓦集中部（西から）

2．溝E-61断面（西から）

4．溝E-61瓦集中部（南から）



1．溝E-61付属暗渠E-1検出状況（南から）

3．溝E-61付属暗渠E-1部分断面（東から）

2．溝E-61付属暗渠E-1覆丸瓦除去状況（南から）

4．溝E-61付属暗渠E-1西端部（西から）

図版Ⅱ－7　中世E地区遺構　区画2

1．溝E-217
暗渠E-2
検出状況
（南西から）

2．溝E-217
暗渠E-2
最上部覆瓦
除去状況
（西から）

3．溝E-217
暗渠E-2
上部丸瓦
除去状況
（西から）

図版Ⅱ－8　中世E地区遺構　区画2

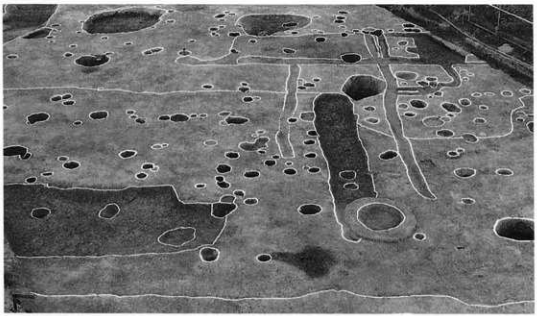

1．中央部
（東から）



2．中央部手前
－建物E-9
（南東から）

3．西半部
（南西から）

図版Ⅱ－9　中世E地区遺構　区画2と南外側

1．区画2　溝E-56断面（西から）

2．区画2南外側　溝E-15～溝E-19（北西から）

3．区画2　土坑E-46（南から）

4．区画2　土坑E-60（西から）

図版Ⅱ－10　中世Ｅ地区遺構　区画２と南外側

１．区画２南外側　土坑E-12（北から）

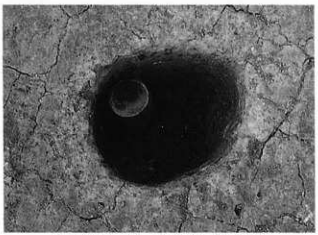

２．区画２　ピットE-675（東から）

４．区画２　建物E-13　ピットE-685（南から）

３．区画２　ピットE-723（南から）

５．区画２　建物E-13　ピットE-685上部土器除去後（南から）

図版Ⅱ－11　中世Ｆ地区遺構　8F・9F・10Fトレンチ



1．8Fトレンチ全景（南から）

2．9Fトレンチ全景（南から）

3．10Fトレンチ全景（南から）

4．8Fトレンチ　井戸F-159（南から）

5．9Fトレンチ　土坑F-442（南から）



1．区画3　溝E-31南端断面（南から）

2．区画3南半部・区画4（東から）

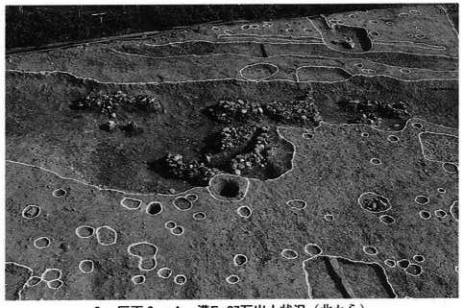

3．区画3・4　溝E-27瓦出土状況（北から）

4．区画3・4　溝E-27瓦出土状況（南東から）

図版Ⅱ－13　中世Ｅ地区遺構　区画３

1．溝E-192（南から）

2．溝E-160・溝E-163、土坑E-296・土坑E-852（北西から）

3．土坑E-280（西から）

4．土坑E-284（南から）

図版Ⅱ－14　中世Ｅ地区遺構　区画３

1．土坑E-271（東から）

2．土坑E-310（南から）

3．土坑E-281（南から）

4．土坑E-55（南から）

図版Ⅱ－15　中世Ｅ地区遺構　区画３

1．土坑E-34（東から）

2．土坑E-36（南から）

3．土坑E-49（西から）

4．土坑E-268（南から）

図版Ⅱ－16　中世Ｅ地区遺構　区画３

1．土坑E-757（東から）

2．土坑E-35（南から）

3．土坑E-276（南から）

4．土坑E-276遺物出土状況（南から）

図版Ⅱ－17　中世Ｆ地区遺構　区画５～９

１．全景（南東から）

２．区画５　全景（南西から）

図版Ⅱ－18　中世Ｆ地区遺構　区画５～７

1．区画６・７　溝F-70土列（北から）

2．区画６　土坑F-102（西から）

3．区画５　溝F-84・建物F-22（南東から）

4．区画５　井戸F-22（南から）

図版II－19　中世F地区遺構　区画6・7、7Fトレンチ

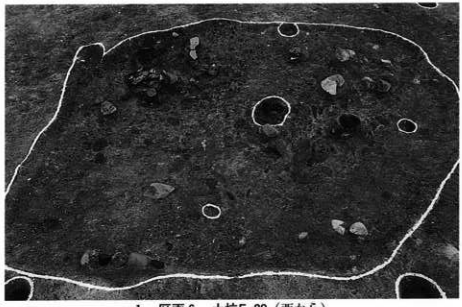

1．区画6　土坑F-89（西から）

3．区画7・7Fトレンチ　全景（北西から）

2．区画7　土坑F-98（南から）

4．7Fトレンチ　溝F-292遺物出土状況（北から）

図版Ⅱ－20　中世Ｆ地区遺構　区画８・９

1．全景（北から）

2．溝Ｆ-75断面（東から）

3．溝Ｆ-75瓦出土状況（俯瞰から）

図版Ⅱ－21　中世Ｆ地区遺構　区画８

1．溝F-494
瓦集中部
出土状況
（東から）

2．溝F-494
石列検出
状況
（東から）

3．溝F-494
瓦集中部内
仏花瓶出土
状況
（東から）

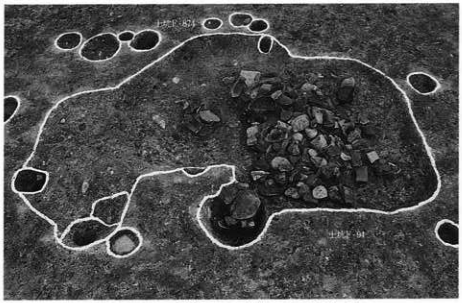

1．区画9　土坑F-94・土坑F-874（西から）

3．区画8　土坑F-223（北から）

2．区画9　土坑F-94鋳造関連遺物出土状況（西から）

4．区画8　土坑F-225（南から）

1．区画9　土坑F-95（北から）

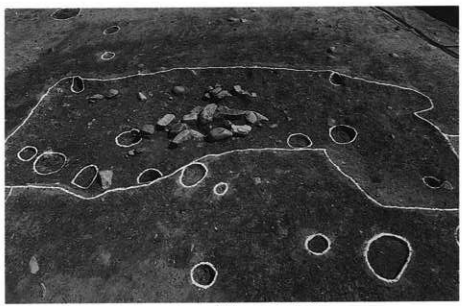

2．区画9　土坑F-96（西から）

3．区画8　井戸F-24（南から）

4．区画8　井戸F-66（西から）

図版Ⅱ－24　中世G地区遺構　区画10～14

1．区画10　全景（南から）

2．区画11～14　全景（東から）

1．溝G-97石積・瓦積（西から）

3．溝G-97瓦積（北東から）

2．溝G-97石積（南西から）

4．溝G-495瓦集中部（東から）



1．区画11　土坑G-822瓦出土状況（西から）

3．区画10　井戸G-28（東から）

2．区画11　土坑G-822瓦出土状況（細部）

4．区画11　井戸G-80（東から）

図版Ⅱ－27　中世G地区遺構　区画12・14



1．区画12・14　全景（北から）

2．区画12　井戸G-48（南から）

3．区画12　井戸G-48木枠（南から）

図版Ⅱ－28　中世G地区遺構　区画12

1．井戸G-41（西から）

3．井戸G-83（南から）

2．井戸G-41（西から）

4．井戸G-83（北から）

1．土坑G-130（南から）

3．井戸G-81（南東から）

2．ピットG-1746（南から）

4．溝G-153西端（南から）

1．区画12　土坑G-129（南から）

3．区画12南西外側　土坑G-263（南から）



2．区画12　土坑G-142（南から）

4．区画12南西外側　溝G-104東端（南から）

図版Ⅱ－31　中世G地区遺構　区画13・14

1．全景（東から）

2．全景（北東から）



1．区画14　土坑G-111（北から）



3．区画13　土坑G-122（西から）

2．区画14　土坑G-120（北から）

4．区画13　井戸G-37断面（南から）

1．区画14　土坑G-774検出状況（西から）

3．区画14　土坑G-774西側石列（北から）

2．区画14　土坑G-774南東側石列（北西から）

4．区画14西外側　土坑G-479～土坑G-481（西から）

図版II－34　中世G地区遺構　区画14・1Gトレンチ

1．1Gトレンチ　溝G-114・溝G-115（東から）

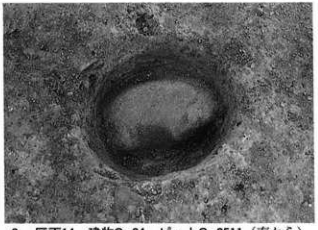

2．区画14　建物G-24　ピットG-2511（南から）

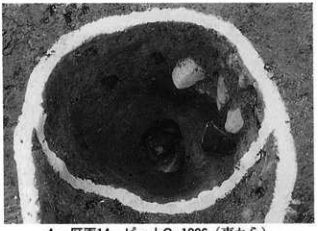

4．区画14　ピットG-1906（東から）

3．区画14　ピットG-2004

5．区画14　ピットG-2446（北西から）