



竪穴建物跡 40号埋土堆積状況(南側から撮影)



竪穴建物跡 40号完掘状況(北西側から撮影)



竪穴建物跡 40・41 号検出状況 (北西側から撮影、手前が 40 号)



竪穴建物跡 41 号埋土堆積・遺物出土状況 (南東側から撮影)



竪穴建物跡 41 号伊跡検出状況 (西側から撮影)



竪穴建物跡 41 号完掘状況 (西側から撮影)



竪穴建物跡 42 号検出状況 (南東側から撮影)



竪穴建物跡 42 号埋土堆積状況 (南東側から撮影)



竪穴建物跡42号硬化面検出状況(南東側から撮影)



竪穴建物跡42号完掘状況(南東側から撮影)




竪穴建物跡 43 号検出状況 (北東側から撮影)



竪穴建物跡 43 号埋土堆積・遺物出土状況 (北東側から撮影)




竪穴建物跡 43 号硬化面検出状況 (北東側から撮影)



竪穴建物跡 43 号完掘状況 (北東側から撮影)



竪穴建物跡 44 号検出状況 (西側から撮影)



竪穴建物跡 44 号埋土堆積・遺物出土状況 (北西側から撮影)





竪穴建物跡 44 号完掘状況 (東側から撮影)



竪穴建物跡 44 号炉跡半截状況 (南南東側から撮影)



竪穴建物跡 45・46 号検出状況 (北西側から撮影)



竪穴建物跡 45 号埋土堆積状況 (北西側から撮影)



竪穴建物跡 46 号埋土堆積状況 (北西側から撮影)



竪穴建物跡 46 号完備状況 (北西側から撮影)




竪穴建物跡 47 号検出状況 (南東側から撮影)



竪穴建物跡 47 号遺物出土状況 (南側から撮影)



竪穴建物跡 48 号検出状況 (南側から撮影)



竪穴建物跡 48 号遺物出土状況 (東側から撮影)



竪穴建物跡 48 号埋土堆積状況 (南側から撮影)



竪穴建物跡 48 号完掘状況 (南側から撮影)



竪穴建物跡49号(手前)・56号(奥)検出状況(南東側から撮影)



竪穴建物跡49号完掘状況(南東側から撮影)



竪穴建物跡50号(円形1号)検出状況(西側から撮影)



竪穴建物跡50号(円形1号)完掘状況(北側から撮影)





竪穴建物跡 51 号遺物出土状況 (南側から撮影)



竪穴建物跡 51 号埋土堆積状況 (南側から撮影)



竪穴建物跡 51 号床面検出状況 (南側から撮影)



竪穴建物跡 51 号完掘状況 (南側から撮影)



竪穴建物跡 52号(円形3号)埋土堆積状況(南西側から撮影)



竪穴建物跡 52号(円形3号)完掘状況(東側から撮影)



竪穴建物跡 53号(円形4号)検出状況(南側から撮影)



竪穴建物跡 53号(円形4号)遺物出土状況(南側から撮影)



竪穴建物跡 53号(円形4号)貼床面及び柱穴検出状況(北西側から撮影)



竪穴建物跡 53号(円形4号)完掘状況(西側から撮影)



竪穴建物跡 54号(円形5号)埋土堆積状況(南側から撮影)



竪穴建物跡 54号(円形5号)完掘状況(南側から撮影)



竪穴建物跡 55号(円形6号) 検出状況(南側から撮影)



竪穴建物跡 55号(円形6号) 遺物出土状況(西側から撮影)



竪穴建物跡 55号(円形6号)埋土堆積状況・東側焼土検出状況(南側から撮影)



竪穴建物跡 55号(円形6号)炉跡焼土検出状況(東側から撮影)



竪穴建物跡 56号(円形7号)埋土堆積状況(東側から撮影)



竪穴建物跡 56号(円形7号)完掘状況(東側から撮影)






竪穴状遺構 1号検出状況(北西側から撮影)



竪穴状遺構 1号完掘状況(北西側から撮影)



竪穴状遺構 2号検出状況(東側から撮影)



竪穴状遺構 2号完掘状況(東側から撮影)



竪穴状遺構 3号検出状況(東側から撮影)



竪穴状遺構 3号完掘状況(北側から撮影)



竪穴状遺構 4号検出状況(手前、南側から撮影)



竪穴状遺構 4号鉄器出土状況(南側から撮影)



竪穴状遺構 4号埋土堆積状況(南側から撮影)



竪穴状遺構 4号完掘状況(南側から撮影)



竪穴状遺構 5号検出状況(南側から撮影)



竪穴状遺構 5号完掘状況(南側から撮影)



竪穴状遺構 6号検出状況(南側から撮影)



竪穴状遺構 6号完掘状況(東側から撮影)



竪穴状遺構 6号埋土堆積状況(南東側から撮影)



竪穴状遺構7号検出状況(南側から撮影)



竪穴状遺構7号埋土堆積状況(北側から撮影)



整穴状遺構 7号完掘状況(北側から撮影)



整穴状遺構 7号遺物出土状況



製鉄関連土坑1・2検出状況(東側から撮影)



製鉄関連土坑1～4調査状況(東側から撮影)



製鉄関連土坑1検出状況(東側から撮影)



製鉄関連土坑1埋土堆積状況1(南側から撮影)



製鉄関連土坑 1埋土堆積状況 2 (北西側から撮影)



製鉄関連土坑 1 調査状況 1 (東側から撮影)



製鉄関連土坑 1 炉壁等廃棄状況 (南側から撮影)



製鉄関連土坑 1 調査状況 2 (東側から撮影)






製鉄関連土坑 1 調査状況 2 西側(拡大) (南側から撮影)



製鉄関連土坑 1 調査状況 3 (東側から撮影)



製鉄関連土坑1 東側堆積状況(南側から撮影)



製鉄関連土坑1 完備状況(東側から撮影)