



竪穴建物跡 14号完掘状況(北側から撮影)



竪穴建物跡 14号焼土(東側から撮影)



竪穴建物跡 14号焼土(拡大)



竪穴建物跡 15号検出状況(北西側から撮影)



竪穴建物跡 15号埋土堆積状況(東側から撮影)



竪穴建物跡 15号貼床面検出状況(東側から撮影)




竪穴建物跡 15号完掘状況(東側から撮影)





竪穴建物跡 16号・17号 検出状況 (西側から撮影)



竪穴建物跡 16号・17号 埋土堆積状況 (東側から撮影)



竪穴建物跡 16号・17号埋土堆積状況(西側から撮影)



竪穴建物跡 16号・17号完掘状況(西側から撮影)




竪穴建物跡 18 号検出状況 (西側から撮影)



竪穴建物跡 18 号埋土堆積状況 (東側から撮影)





竪穴建物跡 18 号完掘状況 (東側から撮影)



竪穴建物跡 18 号掘土後状況



竪穴建物跡 19 号検出状況 (南側から撮影)



竪穴建物跡 20 号検出状況 (南側から撮影)





竪穴建物跡 21 号検出状況 (北側から撮影)



竪穴建物跡 21 号完掘状況 (北側から撮影)



竪穴建物跡 22 号検出状況 (東側から撮影)



竪穴建物跡 22 号完掘状況 (南側から撮影)



竪穴建物跡 23 号核出状況 (写真中央、北東側から撮影)



竪穴建物跡 23 号埋土堆積状況 (南東側から撮影)





竪穴建物跡 23 号発掘状況 (南東側から撮影)



竪穴建物跡 22・23・24 号発掘状況 (東側から撮影)



竪穴建物跡 24 号検出状況



竪穴建物跡 24 号完掘状況 (東側から撮影)



竪穴建物跡 25 号検出状況 (北側から撮影)



竪穴建物跡 25 号埋土堆積状況 (北側から撮影)





竪穴建物跡 25号貼床面検出状況(北側から撮影)



竪穴建物跡 25号完掘状況(北東側から撮影)



竪穴建物跡 26号・51号(円形2号)検出状況(南側から撮影)



竪穴建物跡 26号埋土堆積状況(南側から撮影)



竪穴建物跡 26 号南側中央部遺物出土状況 (北側から撮影)



竪穴建物跡 26 号完掘状況 (南側から撮影)





竪穴建物跡 27・28・29 号検出状況 (南東側から撮影)



竪穴建物跡 27・28・29 号埋土堆積状況 (西側から撮影)



竪穴建物跡 27・28・29号 粘床面検出状況 (南東側から撮影)



竪穴建物跡 27・28・29号 完掘状況 (南東側から撮影)



竖穴建物跡 30 号検出状況 (南側から撮影)



竖穴建物跡 30 号埋土堆積状況





竪穴建物跡 30 号境土検出状況及び遺物出土状況



竪穴建物跡 30 号完掘状況 (東側から撮影)



竪穴建物跡 31 号検出状況 (南東側から撮影)



竪穴建物跡 31 号埋土堆積状況 (南側から撮影)



竪穴建物跡 31 号貼床面検出状況 (南東側から撮影)



竪穴建物跡 31 号完掘状況 (南東側から撮影)





竪穴建物跡 32・33・34・35 号検出状況 (南南東側から撮影)



竪穴建物跡 32 号埋土堆積・遺物出土状況 (北側から撮影)



竪穴建物跡 32号伊跡半載状況(西側から撮影)



竪穴建物跡 32号粘床面検出状況(東側から撮影)



竪穴建物跡 32 号完掘状況 (東側から撮影)



竪穴建物跡 33 号貼床面・硬化面検出状況 (東側から撮影)





竪穴建物跡 33号完掘状況(東側から撮影)




竪穴建物跡 33号伊跡検出状況(東側から撮影)



竪穴建物跡 33 号炉跡半截状況 (東側から撮影)



竪穴建物跡 33 号炉跡完掘状況 (東側から撮影)



竪穴建物跡 34号貼床面・硬化面検出状況(東側から撮影)



竪穴建物跡 34号完掘状況(東側から撮影)






竪穴建物跡 35 号貼床面・硬化面検出状況(東側から撮影)




竪穴建物跡 35 号完掘状況(東側から撮影)



竪穴建物跡 35号伊跡検出状況(南側から撮影)



竪穴建物跡 35号伊跡完掘状況(東側から撮影)



竪穴建物跡 32 ~ 35 号完掘状況 (南側から撮影)





竪穴建物跡 36 号核出状況 (南東側から撮影)



竪穴建物跡 36 号貼床面核出状況・遺物出土状況 (南側から撮影)



竪穴建物跡 37・38・39号検出状況 (西側から撮影, 左奥は 36号)



竪穴建物跡 37・38・39号検出状況 (西側から撮影, 左奥は 36号)



竪穴建物跡 38号埋土堆積状況(西側から撮影)



竪穴建物跡 38号貼床面検出状況(西側から撮影)





竪穴建物跡 37・38・39号 貼床面検出状況 (西側から撮影)



竪穴建物跡 37号 炉跡・貼床面検出状況 (南側から撮影)