

写 真 图 版





写真図版1 柳之御所遺跡第52次調査全景



写真图版2 航空写真



52S B25 全景



道路遺構 (52SD29・SD30) 全景

写真図版3 52S B25・道路遺構



写真図版4 航空写真



52S B1 完掘



52S B2 完掘



52S B3 完掘



52S B4 完掘



52S B5 完掘



52S B6 完掘



52S B7 完掘



52S B8 完掘

写真図版5 52S B1~8



52S B9 完掘



52S B10 完掘



52S B11 完掘



52S B12 完掘



52S B13 完掘



52S B14 完掘



52S B15 完掘



52S B16 完掘

写真図版6 52S B9~16




52 S B17 完掘



52 S B18 完掘



52 S B19 完掘



52 S B20 完掘



52 S B21 完掘



52 S B23、52 S B24 (手前) 完掘



52 S B22 (奥)、52 S B23 完掘

写真図版7 52 S B17~23



52S B25 完掘



52S B25 完掘




P867 検出 (52S B25)



P867 断面



P867から出土した礫



P865 検出 (52S B25)



P865 断面



P865から出土した礫

写真図版8 52SB25 (1)



P864 検出 (52S B25)




P864 磔出土状況



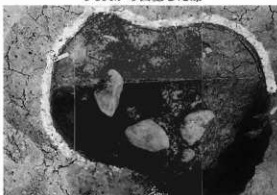
P864 断面



P864から出土した礫



P942 検出 (52S B25)



P869 検出 (52S B25)



P869 断面



P869から出土した礫

写真図版9 52SB25 (2)



P936 検出 (52S B25)



P936 礫出土状況



P936 断面



P936から出土した礫



P863 検出 (52S B25)



P863 礫出土状況



P863 断面



P863から出土した礫

写真図版10 52SB (3)



P934 検出 (52S B25)



P934 礫出土状況



P934 断面



P934から出土した礫



P935 検出 (52S B25)



P935 礫出土状況



P935 断面



P935から出土した礫

写真図版11 52S B (4)



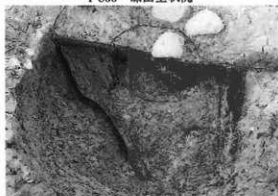
P 866 検出 (52S B25)



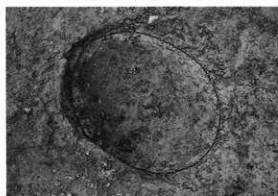
P 866 露出土状況



P 866 木製品出土状況



P 866 断面



P 230 検出 (52S B25)



P 230 断面・礎板検出



P 211 断面 (52S B25)



P 215 断面 (52S B25)

写真図版12 52SB (5)



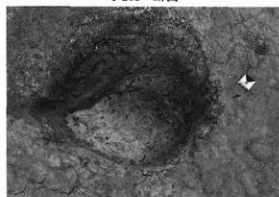
P209 検出 (52S B25)



P209 断面



P845 断面 (52S B25)



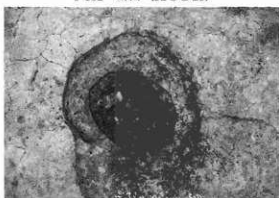
P845 完掘



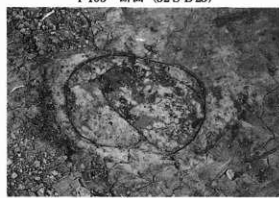
P102 断面 (52S B25)



P103 断面 (52S B25)

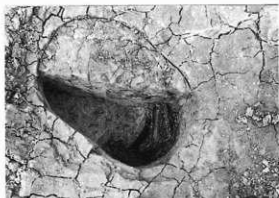


P886 検出 (52S B25)



P940 検出 (52S B25)

写真図版13 52SB (6)



P940 材出土状況



P940 断面



P939 検出 (52S B25)



P939 断面



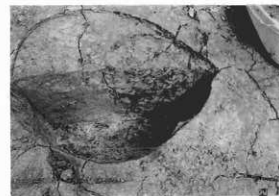
P944 検出 (52S B25)



P944 断面、礎板出土状況

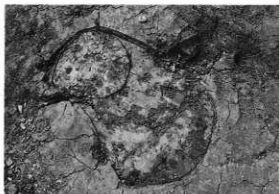


P945 検出 (52S B25)



P945 断面


写真図版14 52SB (7)



P938 検出 (52S B25)



P938 断面、礎板出土状況



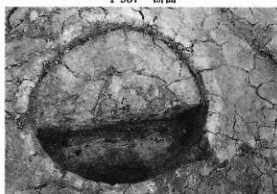
P937 検出 (52S B25)




P937 断面



P885 検出 (52S B25)



P885 断面、礎板出土状況




P941 検出 (52S B25)



P941 断面

写真図版15 52SB (8)



P946 検出 (52S B25)



P946 断面



P887 検出 (52S B25)



P887 断面



P894 検出 (52S B25)



P894 断面



P949 検出 (52S B25)



P949 断面

写真図版16 52SB (9)



52S B26 (左) 完掘



柱列2 完掘




柱列3 完掘



柱列5 完掘



柱列4 完掘



調査区西側 柱穴



調査区中央 柱穴



調査区東側 柱穴

写真図版17 52S B26・柱列2~5



上部遺物 出土状況



上部遺物 出土状況



上部遺物 出土状況



上部断面



下部 遺物、鏝 出土状況



下部遺物 出土状況




下部断面



完掘

写真図版18 52SE1



52SE2 上部断面



52SE2 中部断面



52SE3 (右)、52SE4 (左) 検出



52SE5 検出



52SE5 断面



52SE6 検出



52SE6 井戸杵



52SE6 井戸杵細部

写真図版19 52SE2~6



2層かわらけ 出土状況



2層かわらけ 出土状況



2層かわらけ 出土状況



上部断面



2層かわらけ 出土状況



下部断面



底部編物 出土状況



完掘

写真図版20 52S E7



上部断面



穴あき石 出土状況



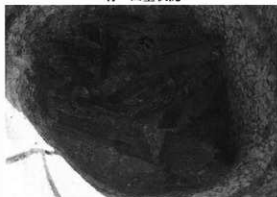
礫 出土状況



材 出土状況



材 出土状況



材 出土状況



礫 出土状況



中部断面

写真図版21 52SE8 (1)




焼けた壁土 出土状況



焼けた壁土 出土状況



9層遺物 出土状況



9層遺物 出土状況



9層遺物 出土状況



9層遺物 出土状況



材 出土状況



完掘

写真図版22 52S E8 (2)



上部断面



中部断面



かわらけ 出土状況



かわらけ 出土状況




材、かわらけ 出土状況



下部断面



曲物 出土状況



完掘

写真図版23 52SE9



上部断面



下部断面



5層かわらけ 出土状況



5層かわらけ 出土状況



5層かわらけ 出土状況



5層かわらけ 出土状況



5層かわらけ 出土状況



完掘

写真図版24 52SE10



52SK1 断面



52SK1 完掘




52SK2 断面



52SK2 完掘



52SK3 断面



52SK3 完掘



52SK4 断面



52SK5 断面

写真図版25 52SK1~5



52SK6 断面



52SK6 完掘




52SK7 断面




52SK7 完掘



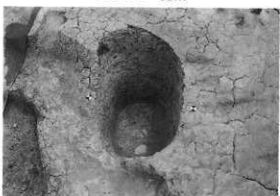
52SK8 断面



52SK8 完掘



52SK9 断面




52SK9 完掘

写真図版26 52SK6~9



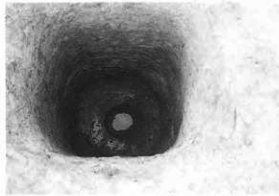
52SK10 断面 (上部)



52SK10 ちゅう木 出土状況



52SK10 断面 (下部)



52SK10 完掘



52SK11 断面



52SK11 ちゅう木 出土状況



52SK11 ちゅう木 出土状況



52SK11 完掘

写真図版27 52SK10・11



52SK12 断面



52SK12 完掘



52SK13 断面



52SK13 完掘



52SK14 断面 (上部)



52SK14 断面 (下部)



52SK14 かわらけ 出土状況



52SK14 完掘

写真図版28 52SK12~14



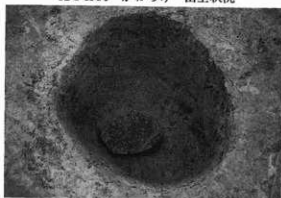
52S K14 かわらけ 出土状況



52S K14 かわらけ 出土状況



52S K15 (52S B23の柱穴) 断面



52S K15 完掘



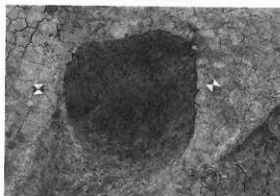
52S K16 完掘



52S K16 断面



52S K17 断面



52S K17 完掘

写真図版29 52SK14~17



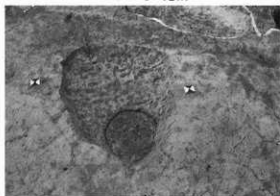
52SK18 断面



52SK18 完掘



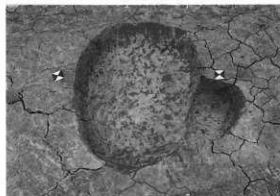
52SK19 断面



52SK19 完掘



52SK20 断面



52SK20 完掘



52SK21 断面



52SK21 完掘

写真図版30 52SK18~21




52SK22 断面



52SK23 (52SB23の柱穴) 断面



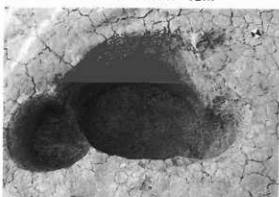
52SK22 かわらけ出土状況



52SK22・SK23 完掘




52SK25 断面



52SK25 完掘



52SK26 断面



52SK26 完掘


写真図版31 52SK22・23・25・26



52SK24 断面 (上部)



52SK24 断面 (下部)



52SK24 ちゆう木 出土状況



52SK24 「札」 出土状況



52SK24 「札」、かわらけ 出土状況



52SK24 ちゆう木 出土状況




52SK24 「札」 出土状況



52SK24 完掘

写真図版32 52SK24



52SK27 完掘



52SK28 断面



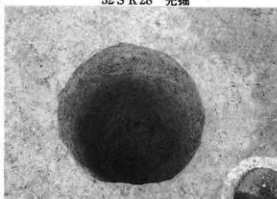
52SK28 かわらけ 出土状況



52SK28 完掘



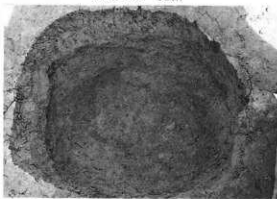
52SK29 断面



52SK29 完掘



52SK30 断面



52SK30 完掘

写真図版33 52SK27~30




52 S K 31 断面



52 S K 31 完掘




52 S K 32 断面




52 S K 32 完掘




52 S K 33 断面



52 S K 33 か 状況




52 S K 33 かわらけ 出土状況



52 S K 33 完掘

写真図版34 52S K 31~33



52 S K 34 断面



52 S K 34 完掘



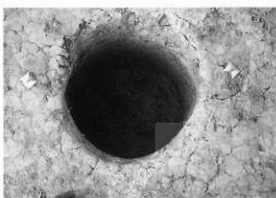
52 S K 35 断面



52 S K 35 完掘



52 S K 36 かわらけ 出土状況



52 S K 36 完掘



52 S K 37 断面

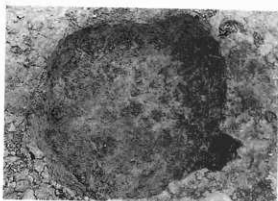


52 S K 37 完掘

写真図版35 52S K 34~37



52S K 38 断面




52S K 38 完掘



52S K 39 断面



52S K 39 完掘



52S I 1 断面



52S I 1 完掘



52S I 2 断面



52S I 2 完掘


写真図版36 52S K 38・39 52S I 1・2



52SD 1 断面



52SD 2 断面



52SD 1 (左)、52SD 2 (右) 完掘



52SD 1 (右)、52SD 2 (左) 完掘



52SD 3 断面



52SD 3 完掘



52SD 4 断面



52SD 5 断面

写真図版37 52SD1~5



52SD4 (左)、52SD5 (右) 完掘



52SD4 (右)、52SD5 完掘



52SD6 (A-B) 断面



52SD6 (C-D) 断面



52SD6 (E-F) 断面



52SD6 完掘



52SD6 完掘



52SD6 完掘

写真図版38 52SD4~6



52SD7 完掘



52SD7 完掘



52SD8 (A-B) 断面



52SD8 (C-D) 断面



52SD8 完掘



52SD9 完掘



52SD9 断面



52SD9 完掘

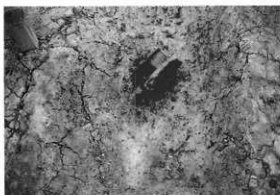
写真図版39 52SD7~9



52SD10 断面



52SD10 完掘



52SD10 瓦 出土状況



52SD10 かわらけ 出土状況



52SD11 断面



52SD11 完掘



52SD12 断面



52SD12 完掘

写真図版40 52SD10~12



52S D13 断面



52S D13 完掘



52S D14 断面



52S D14 完掘



52S D15 断面



52S D15 完掘



52S D16 断面 (A-B)



52S D16 断面 (C-D)

写真図版41 52SD13~16




52SD16 完掘



52SD16 完掘



52SD17 断面



52SD18 断面



52SD17・SD18 完掘



52SD19 断面




52SD19 完掘




52SD20 断面

写真図版42 52SD16~20



52S D21 断面



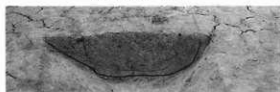
52S D20 (左) 52S D21 (左) 完掘



52S D22 断面




52S D22 完掘



52S D23 断面



52S D23 (右) 52S D24 (左) 完掘



52S D24 断面



52S D25 断面



52S D25 完掘

写真図版43 52SD20~25



52S D26 断面 (A-B)



52S D26 断面 (C-D)



52S D26 断面 (E-F)



52S D26 断面 (G-H)



52S D26 断面 (G-H)



52S D26 断面 (I-J)



52S D26 完掘



52S D26 完掘

写真図版44 52SD26



52S D26 完掘



52S D26 かわらけ 出土状況



52S D26 完掘 (北東部分)



52S D26 全景 (航空写真)



52S D27 断面



52S D27 完掘



52S D28 断面



52S D28 完掘

写真図版45 52S D26~28



52S D29 (道路側溝) 断面 (A-B)



52S D29 断面 (E-F)



52S D29 断面 (C-D)



52S D29 かわらけ 出土状況



52S D29 かわらけ 出土状況



52S D30 (道路側溝) 断面 (C-D)



52S D30 断面 (A-B)



52S D30 かわらけ出土状況

写真図版46 52S D29・30



52S D29 S D30 完掘 (道路遺構)



道路遺構 完掘




52S D31 断面



52S D31 完掘



52S D31と52S D26 合流部分



52S D32 断面 (A-B)



52S D32 (C-D)



52S D32 完掘

写真図版47 52SD29~32



52SA1 断面



52SA1 断面



52SA1 材痕跡



52SA2 材痕跡



52SA2 全景



52SA2 断面



52SA2 断面




52SA3 (仮称) 検出

写真図版48 52SA1~3




写真図版49 かわらけ (1) 1~53



写真図版50 かわらけ (2) 54~93




写真図版51 かわらけ(3) 94~164




写真図版52 かわらけ(4) 165~229




写真図版53 かわらけ(5) 230~277



写真図版54 かわらけ(6) 278~322




写真図版55 かわらけ (7) 323~370



写真図版56 かわらけ (8) 371~419




写真図版57 かわらけ (9) 420~512




写真図版58 かわらけ (10) 513~528




写真図版59 かわらけ(11) 529~583




写真図版60 かわらけ(12) 584~616・墨書資料




写真図版61 国産陶器 (1) 1001~1020




写真図版62 国産陶器 (2) 1021~1040




写真図版63 国産陶器 (3) 1041~1056




写真図版64 国産陶器 (4) 1057~1069



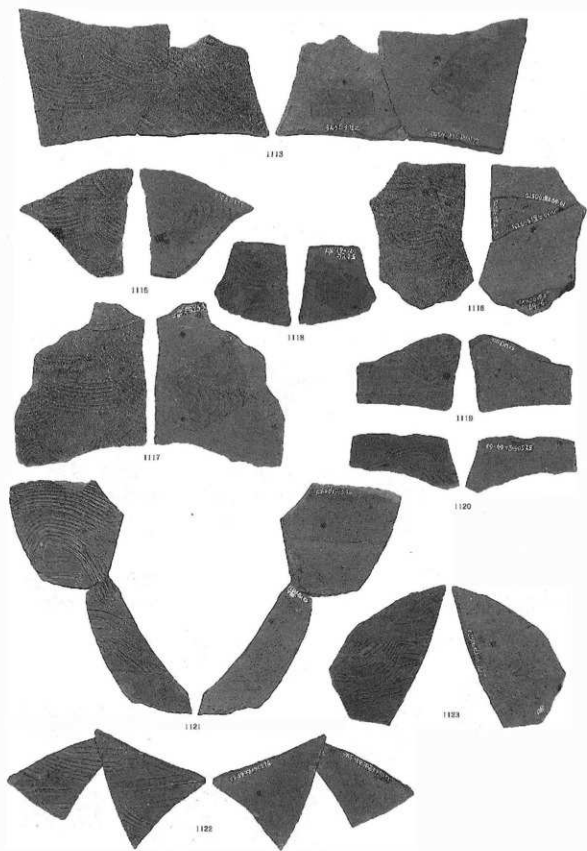
写真図版65 国産陶器 (5) 1070~1083




写真図版66 国産陶器(6) 1084~1099




写真図版67 国産陶器 (7) 1100~1114




写真図版68 国産陶器(8) 1113・1115~1123




写真図版69 国産陶器 (9) 1124~1142




写真図版70 中国産陶磁器 (1) 2001~2031




写真图版71 中国産陶磁器 (2) 2032~2063




写真図版72 中国産陶磁器 (3) 2064~2090




写真图版73 中国産陶磁器 (4) 2091~2105




写真図版74 瓦 (1) 3001~3013




写真図版75 瓦 (2) 3014~3026



写真図版76 瓦 (3) 3027~3035



写真図版77 瓦 (4) 3036~3044



3045



3046



3047




3048



3049



3050



3052



3051




3053




3054


写真図版78 瓦 (5) 3045~3054




写真図版79 瓦 (6) 3055~3065




写真図版80 近世陶磁器 (1) 4001~4023




写真図版81 近世陶磁器(2) 4024~4050




写真図版82 木製品 (1) 5001~5009



5010




5011




5012

写真図版83 木製品 (2) 5010~5012




5013

5014




5015




5016

写真図版84 木製品 (3) 5013~5016




5017



5018



5019




5021




5022

写真図版85 木製品 (4) 5017~5022



5020




5023

5024

5025

写真図版86 木製品 (5) 5020・5023~5025



5026




5027



5028



5029




5030



5031




5032




5033


写真図版87 木製品 (6) 5026~5033





写真図版88 木製品 (7) 5034~5044



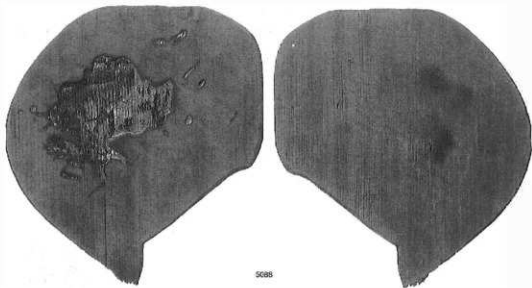
写真図版89 木製品 (8) 5045~5050



写真図版90 木製品(9) 5051~5069




写真図版91 木製品 (10) 5070~5089



5088



5090



5091

5092

5093

5094

写真図版92 木製品 (11) 5088・5090~5094



5095



5096



5097



5098



5099




5100




5101

写真図版93 木製品 (12) 5095~5101



5102



5103

写真図版94 木製品 (13) 5102・5103



5105




5104




5106


写真図版95 木製品 (14) 5104~5106




写真図版96 木製品 (15) 5107~5125




写真図版97 木製品 (16) 5126~5142



写真図版98 木製品 (17) 5143~5159




5160



5162


写真図版99 木製品 (18) 5160・5162




写真図版100 木製品 (19) 5161・5163・5164



5165



5166




5167



5168



5169



5170

5171

写真図版101 木製品 (20) 5165~5171



5172



5173



5174



5177



5175



5176



写真図版102 木製品 (21) 5172~5177



5178



5179



5180




5181




5182


写真図版103 木製品 (22) 5178~5182



写真図版104 木製品 (23) 5183~5188




写真図版105 木製品 (24) 5189~5195



写真図版106 木製品 (25) 5196~5207




写真図版107 木製品 (26) 5208~5240



5255 1/3

写真図版108 木製品 (27) 5241~5258




写真図版109 52SE8 7~8層出土材(1)

保存処理 NO 46.



写真図版110 52SE8 7~8層出土材(2)




600



6002



6003



6004



6005




6006




6007

写真図版111 穴あき石・石製品他6001~6007




写真図版112 石製品・金属製品他6008~6025

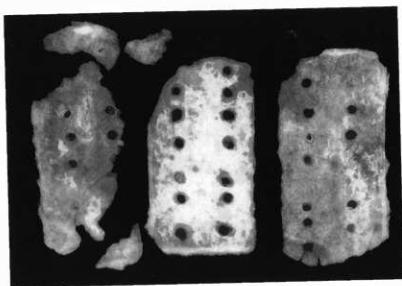


6026

6027



6028




XR'98

写真図版113 札6026~6028

報告書抄録

ふりがな	ひらいずみいせきぐん		やなぎのこしよいせき					
書名	平泉遺跡群発掘調査報告書		柳之御所遺跡					
副書名	第52次発掘調査概報							
巻次								
シリーズ名	岩手県文化財調査報告書							
シリーズ番号	第111集							
編著者名	斎藤邦雄 佐々木務 羽柴直人							
編集機関	岩手県教育委員会							
所在地	岩手県盛岡市内丸10-1							
発行年月日	2001年3月31日							
ふりがな	ふりがな	コード		北緯	東経	調査期間	調査面積 ㎡	調査原因
所収遺跡名	所在地	市町村	遺跡番号					
やなぎのこしよいせき 柳之御所遺跡	いわてけんにし 岩手県西 いかいぐんひら 磐井郡平 いずみちよから 泉町平泉 いずみおびやなぎ 字柳之御 のこしよ 所126-34 ほか	03402		38度 59分 28秒	141度 7分 35秒	第52次 20000509 5 80001117	2,500	史跡整備にむ けた内容確認 調査
所収遺跡名	種別	主な時代	主な遺構		主な遺物		特記事項	
柳之御所遺跡	奥州藤原 氏に関連 する居館 跡	12世紀	掘立柱建物跡	6棟	かわらけ	国産陶器 中国産陶磁器 瓦 木製品 (折敷 扇など) 穴あき石 鍔の札	・12世紀の鍔の札 ・12世紀初頭の一括 土器 ・穴あき石 (毛越寺浄土庭園使 用のものと同類)	
		近世以降	掘立柱建物跡	20棟				
		時期不詳	井戸状遺構	5基				
			溝跡	24条				
			土坑	17基				
			竪穴遺構	1基				
			土坑	1基				



岩手県文化財調査報告書 第111集
平泉遺跡群発掘調査報告書

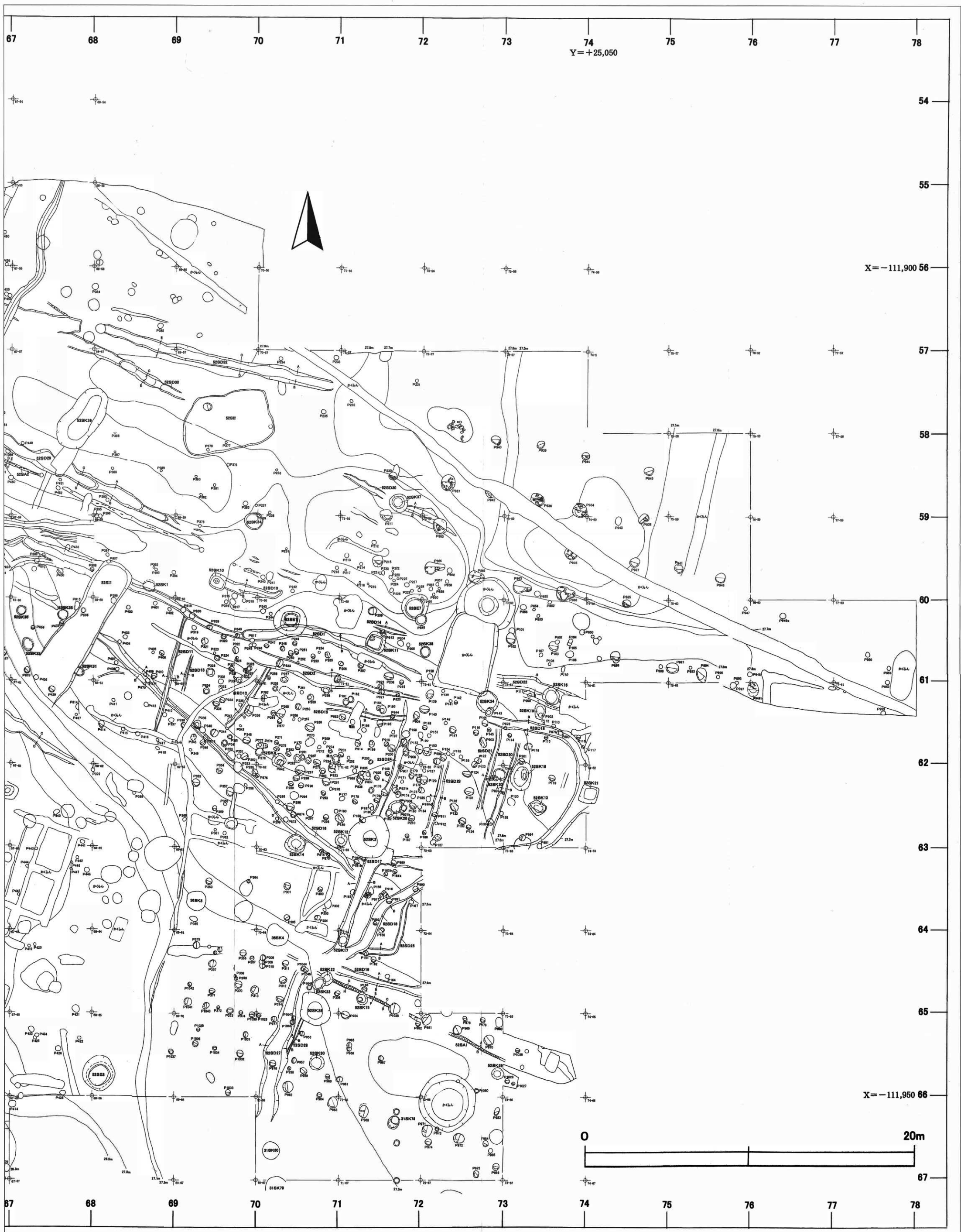
柳之御所遺跡

—第52次発掘調査概報—

平成13年3月31日発行

発 行 岩手県教育委員会
岩手県盛岡市内丸10-1
編 集 岩手県教育委員会事務局文化課
印 刷 社陵高速印刷株式会社

柳之御所遺跡第52次発掘調査遺構配置図



柳之御所遺跡第52次調査遺構配置図



柳之御所遺跡第52次調査遺構配置図

