

圖 版



78次 調査区全景（北東→）



78次 調査区全景（南東→）



78次 21SD1 堰跡 外岸側人為土層検出状況（北西→）



78次 21SD1 堰跡 人為土層検出状況（78T2 設定前：東→）



78次 21SD1 堀跡 78T1 断面 (北→)



78次 21SD1 堀跡 78T1 内岸側堆積状況 (北西→)



78次 21SD1 堀跡 78T1 外岸側堆積状況 (北→)



78次 21SD1 堀跡 78T1 作業風景



78次 21SD1 堀跡 78T2 (南東→)



78次 21SD1 堀跡 78T2 (北→)



78次 21SD1 堀跡 78T2 全景 (南東→)



78次 21SD1 堀跡 78T2 断面北半 (南東→)



78次 21SD1 堀跡 78T2 断面 (新期人為層: 東→)



78次 21SD1 堀跡 78T2 土留め状丸太材 (東→)



78次 21SD1 堀跡 78T3 断面 (南西→)




78次 21SD1 堀跡 78T3 全景 (東→)



78次 21SD1 堀跡 78T3 断面 (内岸側：南東→)



78次 21SD1 堀跡 78T3 断面 (外岸側：南東→)



78次 21SD1 堀跡 78T4 周辺 (攪乱除去後：北西→)



78次 21SD1 堀跡 78T4 断面 (北→)



78次 21SD2 堀跡 全景 (78T5 周辺：南東→)



78次 21SD2 堀跡 78T5 断面 (堀本体：南東→)



78次 21SD2 堀跡 78T5 断面 (外岸側土提状横土：南東→)



78次 21SD2 堀跡 78T5 断面全景 (南西→)



78次 21SD2 堀跡 土提状横土
(上堀断面の対向面：北東→)



78次 78SD1 溝跡 (部分完掘状況：西→)




78次 78SD1 溝跡 (礎等出土状況：西→)





78次 78SD1 溝跡 断面 (a-a'：西→)





78次 78SD1 溝跡 断面 (78T3内：南東→)









































輸入陶磁器



瓦



78次 木製品類 1





79次 調査区全景 (東→)




79次 調査区全景 (西→)



79次 79SX1 (西→)



79次 79SX1 (南西→)



79次 79SX1 断面D-D' (西→)




79次 79SX1 断面E-E' (西→)



79次 72SD2 (南西→)



79次 72SD1 断面 C'-C" (南西→)



固産陶器



輸入陶磁器

報告書抄録

ふりがな	ひらいずみいせきぐんはつくつちょうさほうこくしょ やなぎのごしよいせき							
書名	平泉遺跡群発掘調査報告書 柳之御所遺跡							
副書名	第78・79次発掘調査概報							
巻次								
シリーズ名	岩手県文化財調査報告書							
シリーズ番号	第153集							
編者名	櫻井友梓 村上拓							
編集機関	岩手県教育委員会							
所在地	〒020-8570 岩手県盛岡市内丸10-1							
発行年月日	西暦2018年3月29日							
ふりがな 所収遺跡名	ふりがな 所在地	コード		北緯	東経	調査期間	調査面積	調査原因
		市町村	遺跡番号					
柳之御所遺跡	岩手県 西磐井郡 平泉町 平泉子 柳御所地区内	03402	NE76-0190	38度59分 28秒	141度7分 35秒	78次 20160515 ～20161130 79次 20170417 ～20170930	78次 800㎡ 79次 800㎡	史跡整備に 向けた内容 確認調査
所収遺跡名	種別	おもな 時代	おもな遺構	おもな遺物		特記事項		
柳之御所遺跡	居館跡	平安 時代	堀跡2条、溝跡（中近 世を含む）、柱穴、整 地層など	かわらけ 国産陶器（深美・常滑 など） 中国産陶磁器（白磁・ 青白磁・中国陶器） 木製品など		78次 遺跡の南端部で 2条の堀跡とそれぞれ に関連する整地層と、 内側の堀跡で埋め戻し とみられる土層を確認 した。 79次 柳之御所遺跡の 堀内部と外部が接する 位置で、外側の堀跡に 関連する土層を確認し た。		
要 約	柳之御所遺跡第78次及び79次調査の概報である。柳之御所遺跡はこれまでの調査により2条の大規模な堀跡で区画されることがわかってきたが、78次調査では未調査範囲にあたる遺跡南端部の周辺で調査を実施し、規模や位置と走行方向を確認できた。これまで想定されていた位置から大きく離れるものではなく、遺跡全体を囲むことが確認できた。21SD2堀跡では複数回の掘り直しや人為的な埋め戻しなどを確認できた。また、堀跡の外の低地部分で整地土層を確認した。21SD1堀跡では堀の廃絶に前後して人為的な埋め戻しを確認した。この他の範囲では確認されておらず、性格の特定は難しいが廃絶前後の様相として注目できる。79次調査では遺跡北端部周辺で2条の堀跡を確認し、外側の堀に関連する地山掘り残しによる土層を確認した。							

岩手県文化財調査報告書 第153集

平泉道跡群発掘調査報告書

柳之御所遺跡

—第78・79次発掘調査概報—

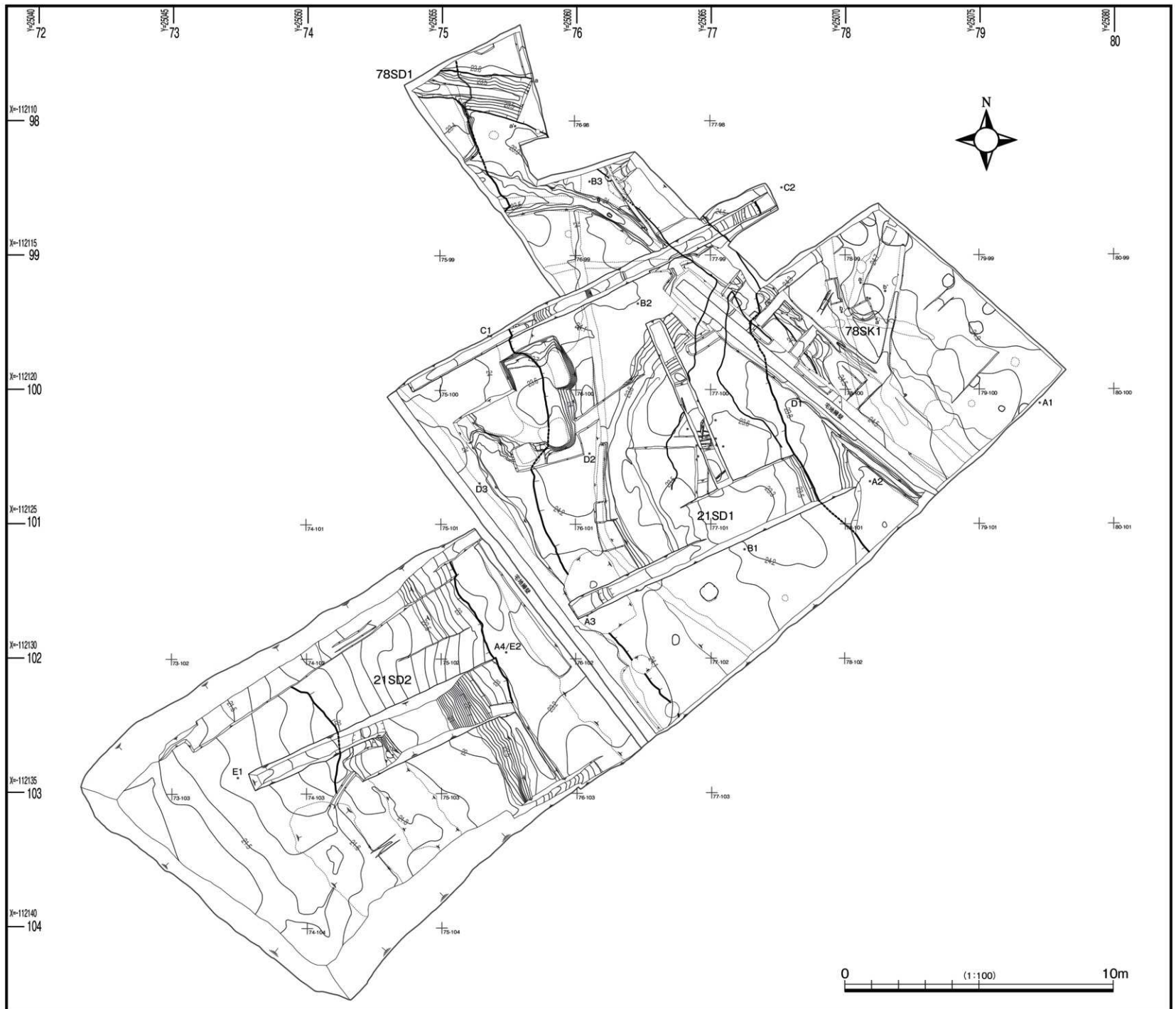
印刷日 平成30年 3月29日

発行日 平成30年 3月29日

発行 岩手県教育委員会生涯学習文化財課
〒020-8570 岩手県盛岡市内丸10-1
電話 (019) 629-6171 (代表)

印刷 株式会社 一閃プリント社
〒021-0031 岩手県一関市青葉一丁目7-24
電話 (0191) 23-4586

柳之御所遺跡第78次調査平面図(1/100)



柳之御所遺跡第79次調査平面図(1/100)

