図版 14

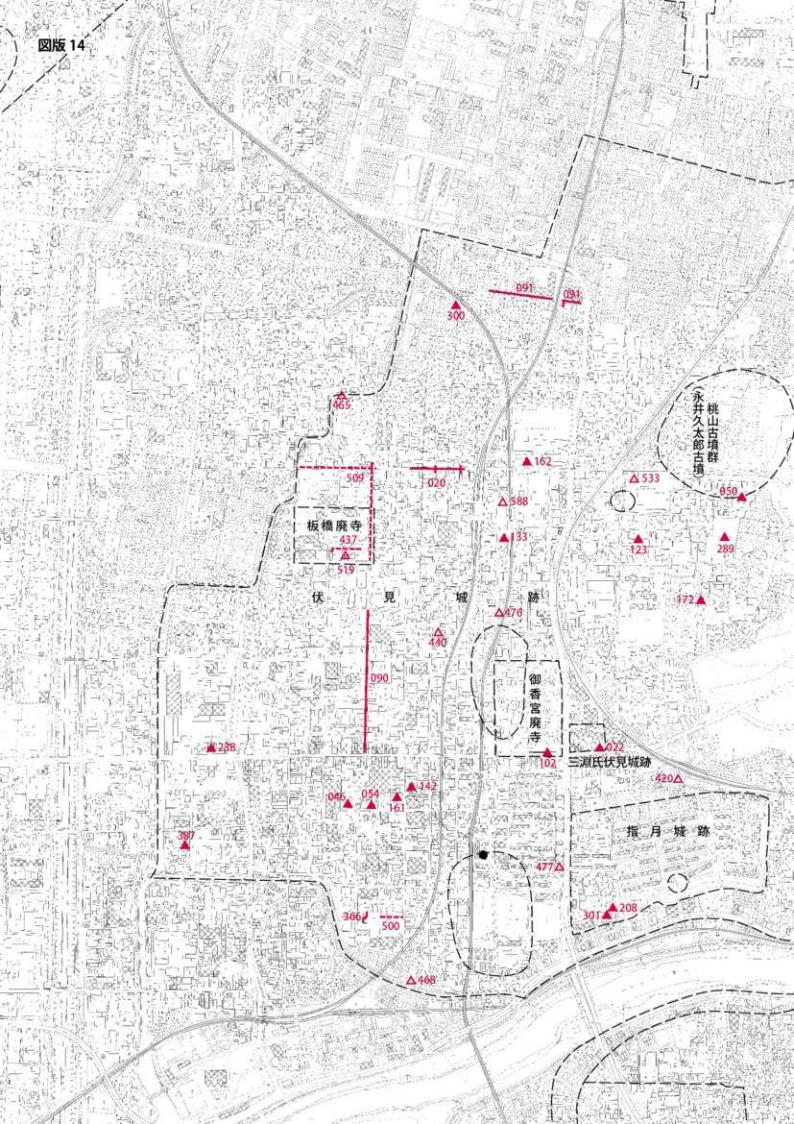

091
091
300
465
桃山古墳群
（永井久太郎古墳）
162
533
509
020
588
050
板橋廃寺
437
133
123
289
519
伏見城跡
172
476
440
090
御香宮廃寺
238
022
102
三淵氏伏見城跡
420
142
046
054
161
指月城跡
387
477
366
500
301
208
468

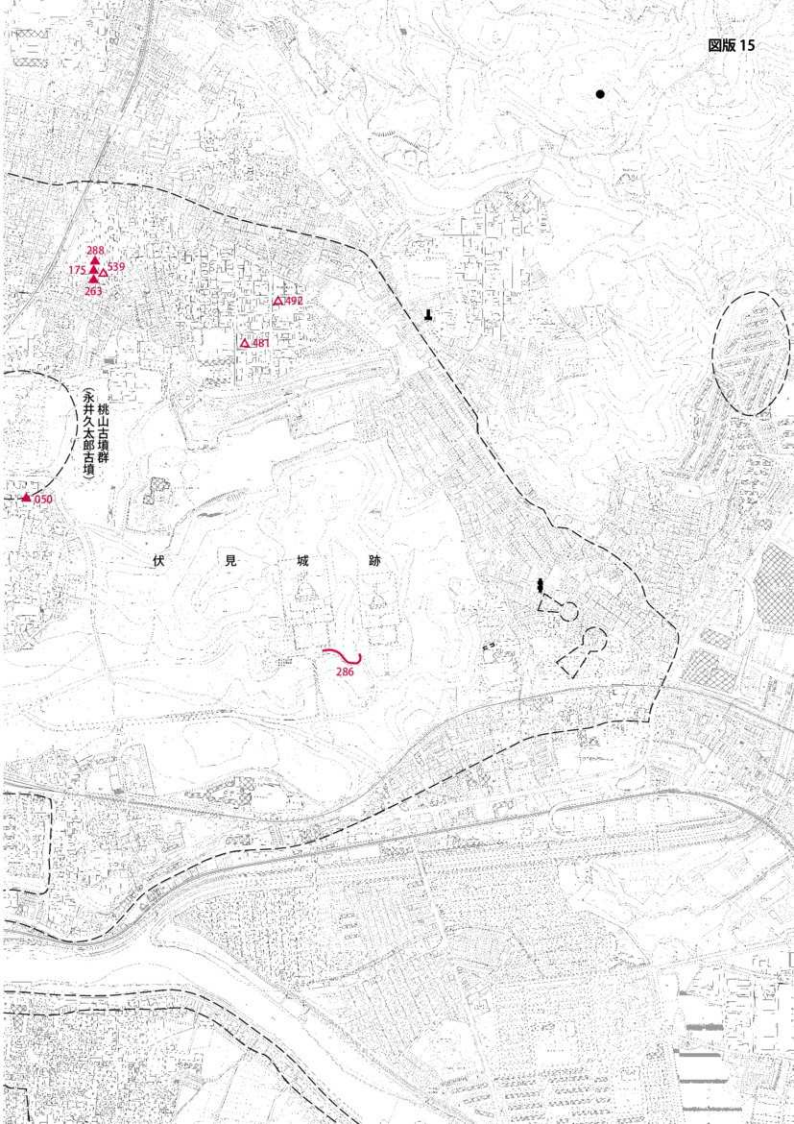
288
175
539
263
492
481
桃山古墳群
〈永井久太郎古墳〉
050
伏見城跡
286

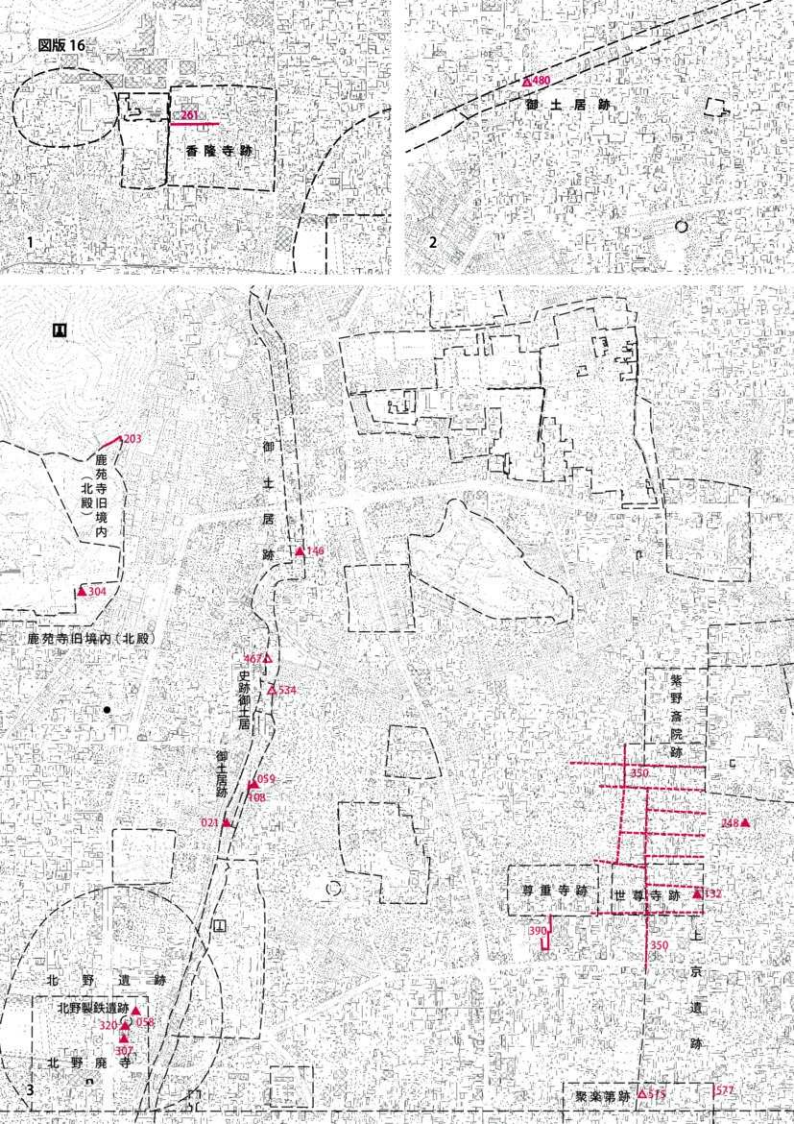
図版 16
261
香隆寺跡
1
480
御土居跡
2
Ⅱ
203
鹿苑寺旧境内北殿
304
鹿苑寺旧境内（北殿）
御土居跡
146
467
534
史跡御土居
御土居跡
059
108
021
Ⅰ
北野遺跡
北野製鉄遺跡
320
058
307
北野廃寺
3
紫野斎院跡
350
248
尊重寺跡
世尊寺跡
192
390
350
上京遺跡
聚楽第跡
515
527

図版 17

475
御土居跡
1

史跡賀茂御祖神社境内（下鴨神社）
535
2

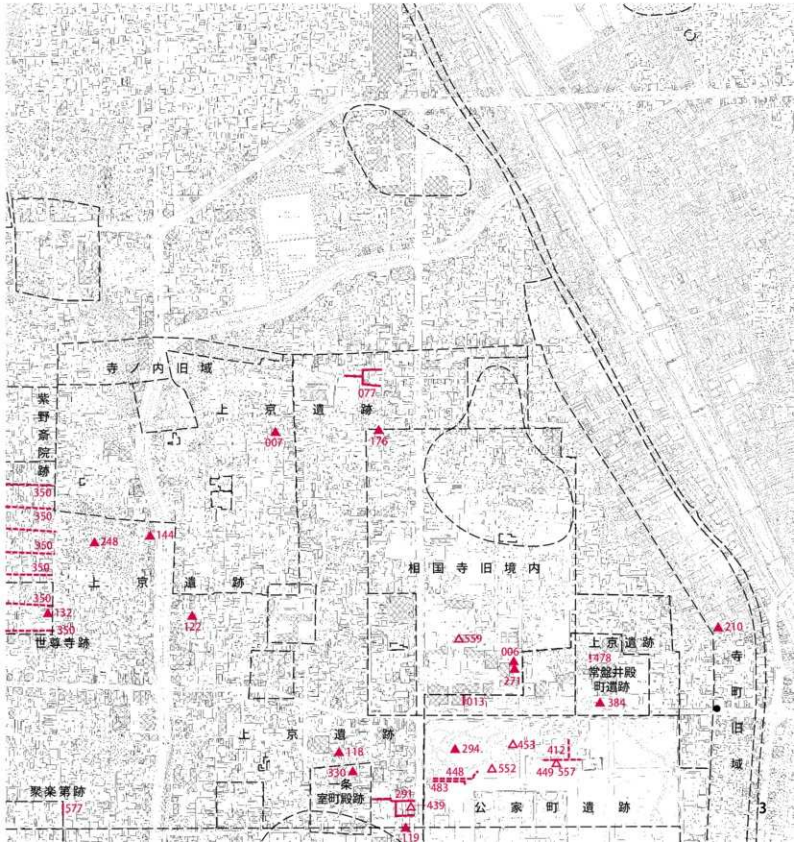

寺ノ内旧域
上京遺跡
077
007
176
紫野斎院跡
350
350
350
350
350
248
144
上京遺跡
相国寺旧境内
132
350
122
世尊寺跡
559
006
271
013
上京遺跡
478
常盤井殿町遺跡
384
210
寺町旧域
上京遺跡
118
330
一条室町殿跡
294
453
412
448
552
449
557
483
291
439
119
聚楽第跡
577
公家町遺跡
3

図版 18

樫
原
遺
跡
071
135
1

028
革
嶋
遺
跡
2

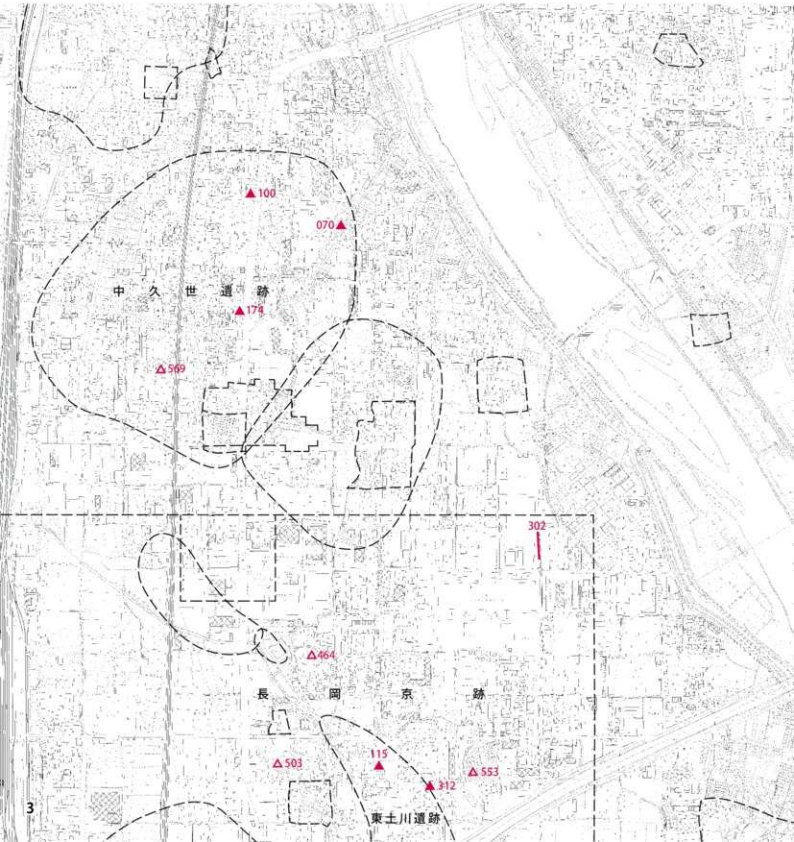

100
070
中 久 世 遺 跡
174
569
302
464
長 岡 京 跡
503
115
312
553
東土川遺跡
3

図版19
久我殿遺跡
297
290
232
長岡京跡
△545
548
△
686
△
芝ヶ本遺跡
△546
久我東町遺跡
103
長岡京跡
270
236
045
卍
491
長岡京跡
029
432
△472

図版 20

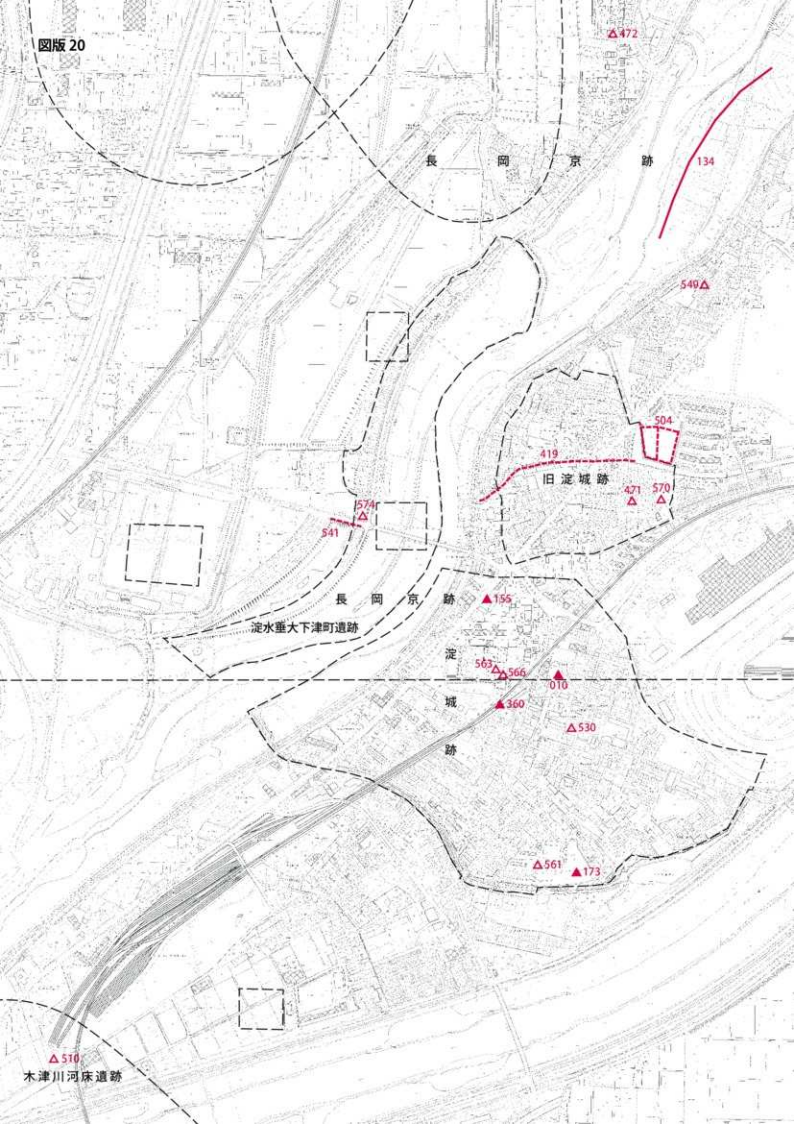
△472
長岡京跡
134
549△
504
419
旧淀城跡
471△
570△
574△
541
長岡京跡
▲155
淀水垂大下津町遺跡
淀
563△
566△
010
▲360
城
△530
跡
△561
▲173
△510
木津川河床遺跡

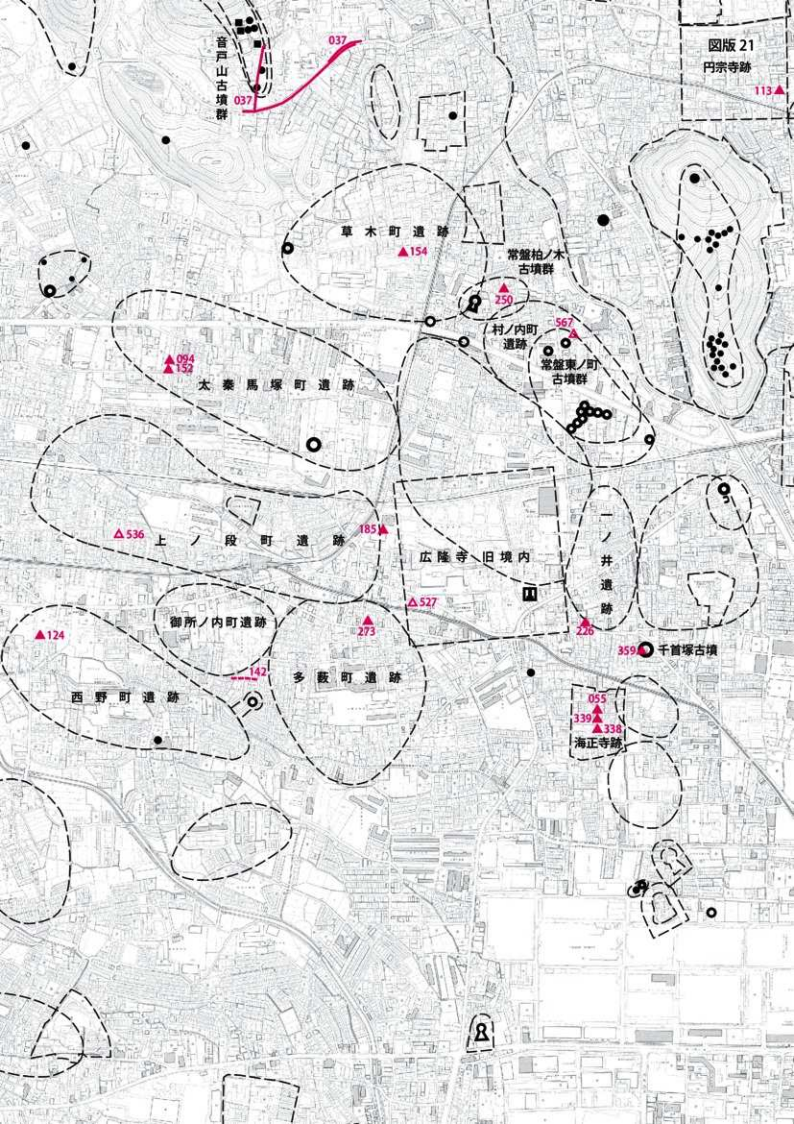
図版 21
円宗寺跡
113
音戸山古墳群
037
037
草木町遺跡
154
常盤柏ノ木古墳群
250
村ノ内町遺跡
567
常盤東ノ町古墳群
094
152
太秦馬塚町遺跡
536
上ノ段町遺跡
185
広隆寺旧境内
527
一ノ井遺跡
226
359
千首塚古墳
御所ノ内町遺跡
273
124
142
西野町遺跡
多藪町遺跡
055
339
338
海正寺跡

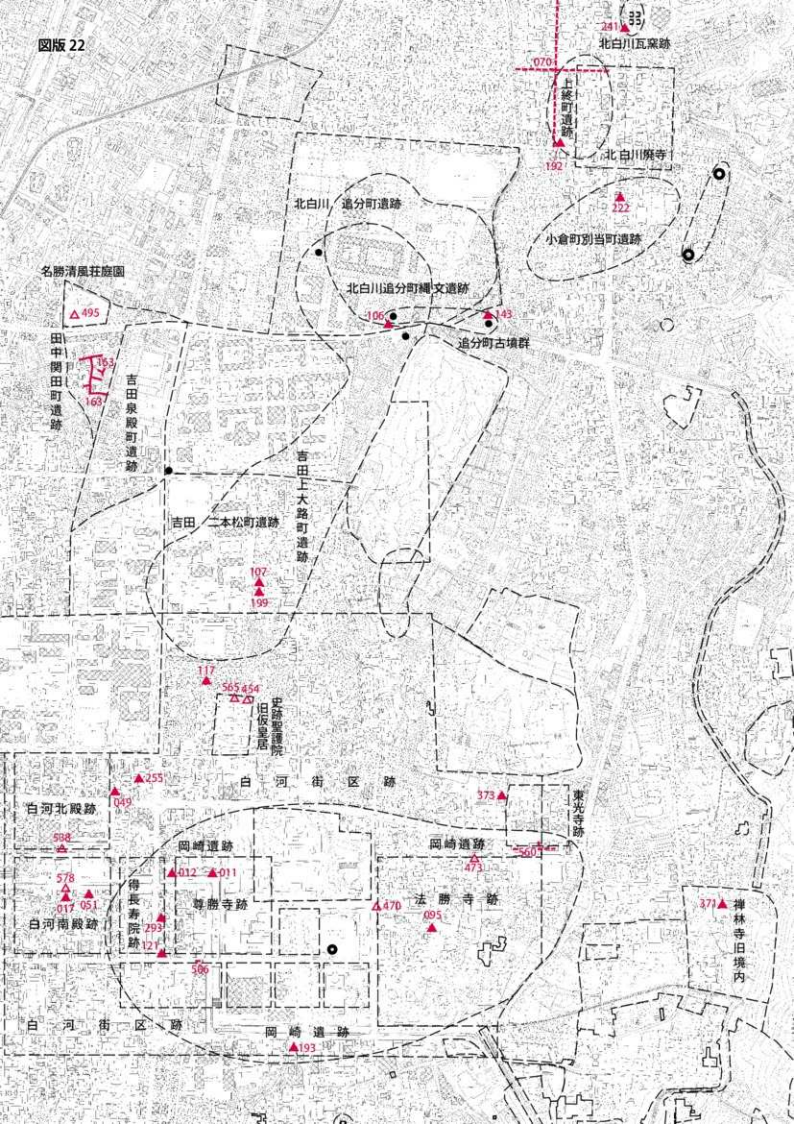
図版 22
北白川瓦窯跡
上終町遺跡
北白川廃寺
北白川追分町遺跡
小倉町別当町遺跡
名勝清風荘庭園
北白川追分町縄文遺跡
追分町古墳群
田中関田町遺跡
吉田泉殿町遺跡
吉田上大路町遺跡
吉田二本松町遺跡
史跡聖護院旧仮皇居
白河街区跡
白河北殿跡
岡崎遺跡
東光寺跡
法勝寺跡
尊勝寺跡
得長寿院跡
白河南殿跡
禅林寺旧境内
白河街区跡
岡崎遺跡

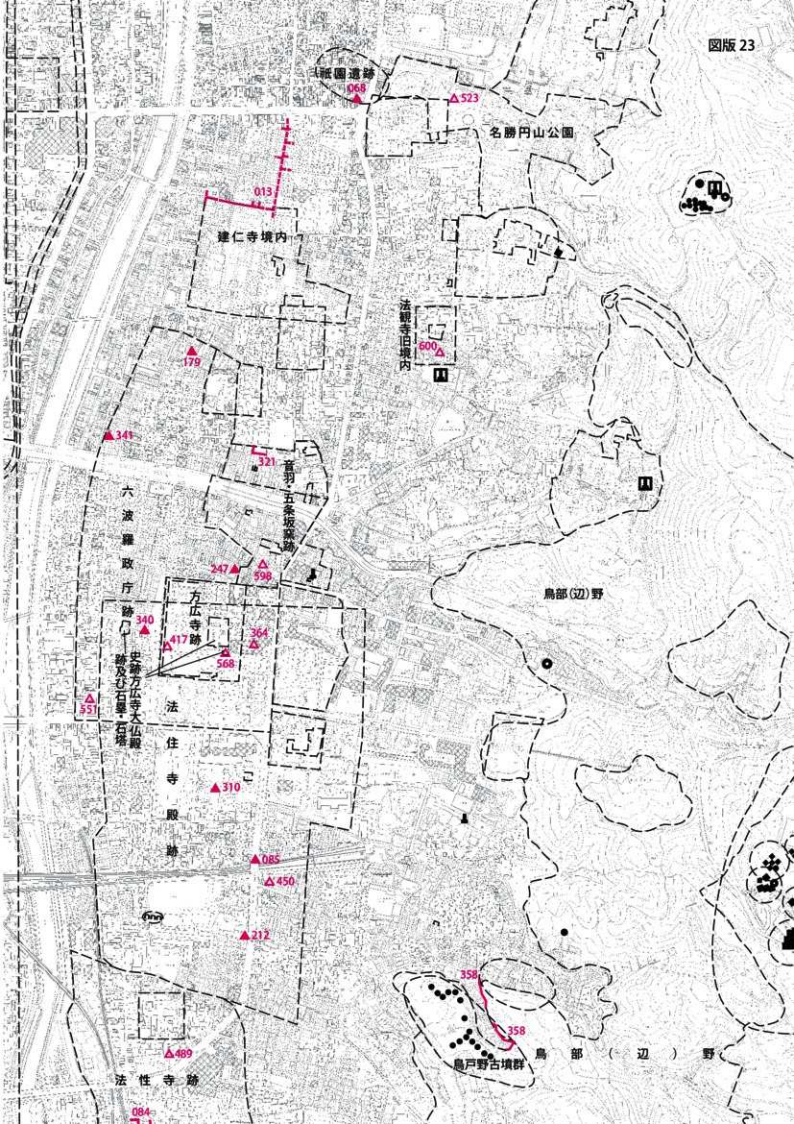
図版 23
祇園遺跡
068
523
名勝円山公園
013
建仁寺境内
法観寺旧境内
600
179
341
321
音羽・五条坂窯跡
六波羅政庁跡
247
598
方広寺跡
340
417
364
568
史跡方広寺大仏殿跡及び石塁・石塔
551
法住寺殿跡
310
085
450
212
489
法性寺跡
084
鳥部(辺)野
358
358
鳥戸野古墳群
鳥部(辺)野

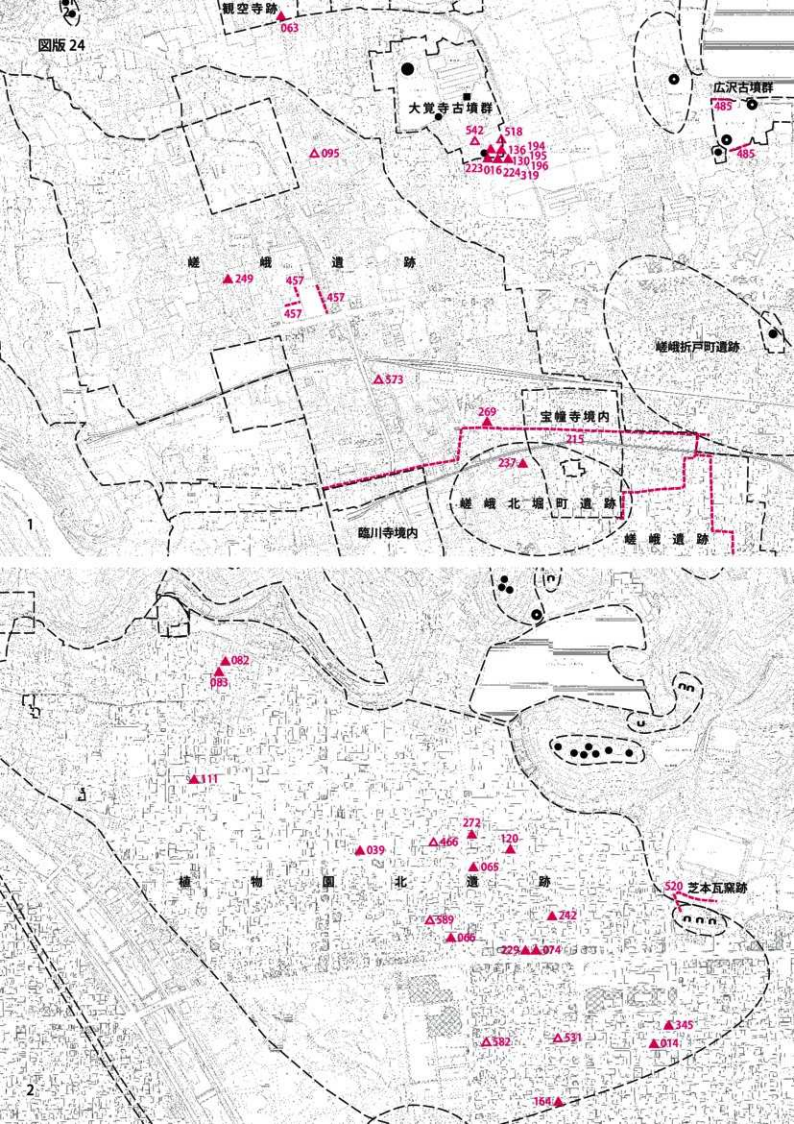
図版 24
観空寺跡
063
大覚寺古墳群
542
518
△095
136
194
195
130
196
223
016
224
319
広沢古墳群
485
485
嵯峨遺跡
▲249
457
457
457
嵯峨折戸町遺跡
△373
269
宝幢寺境内
215
237▲
嵯峨北堀町遺跡
臨川寺境内
嵯峨遺跡
1
▲082
083
▲111
272
△466
120
▲039
▲065
植物園北遺跡
520
芝本瓦窯跡
△589
▲242
▲066
225
▲074
△582
△531
▲345
▲014
164▲
2

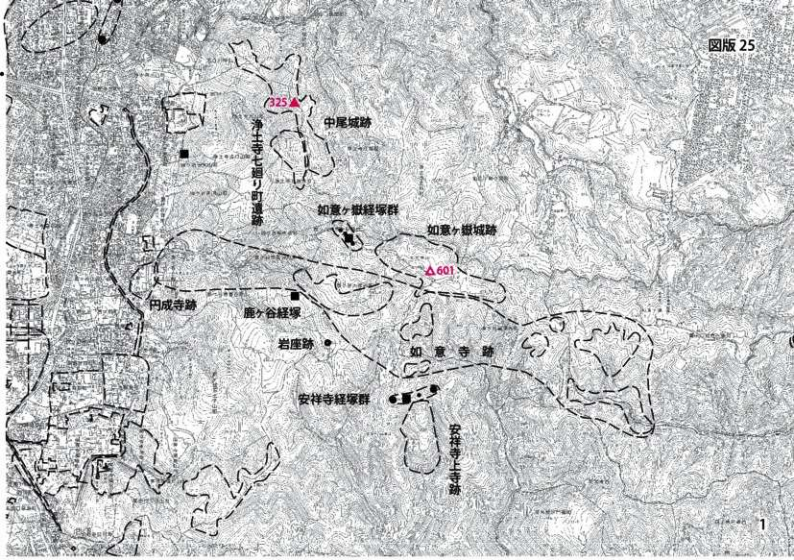
325
中尾城跡
浄土寺七廻り町道跡
如意ヶ嶽経塚群
如意ヶ嶽城跡
601
円成寺跡
鹿ヶ谷経塚
岩座跡
如意寺跡
安祥寺経塚群
安祥寺上寺跡

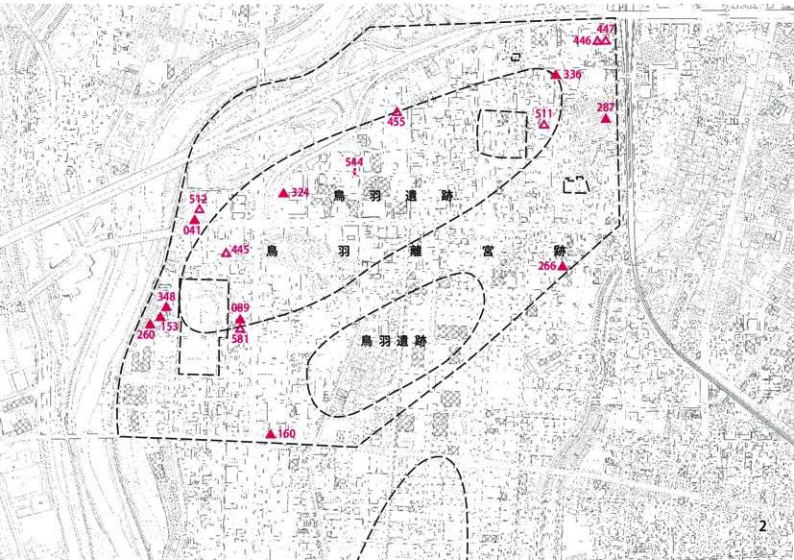
447
446
336
455
511
287
544
324
鳥羽遺跡
512
041
445
鳥羽離宮跡
266
348
089
153
260
581
鳥羽遺跡
160

図版 26

醍醐ノ森瓦窯跡
204
219
265
大宮北山ノ前瓦窯跡
1

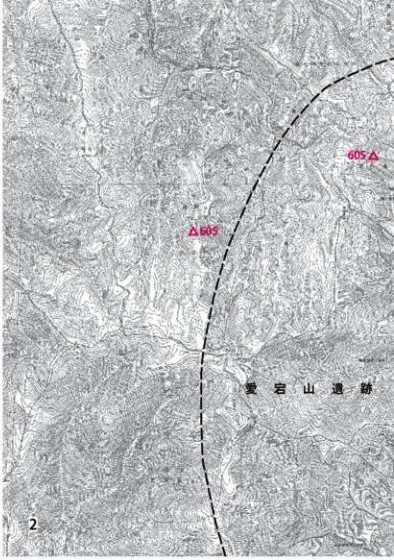
605
△605
愛宕山遺跡
2

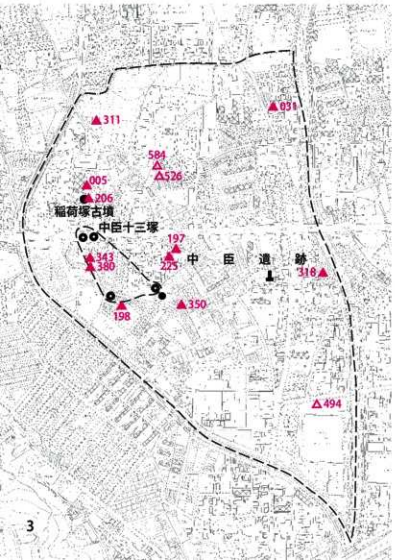
311
031
584
△526
005
206
稲荷塚古墳
中臣十三塚
197
343
380
225
中臣遺跡
318
350
198
△494
3

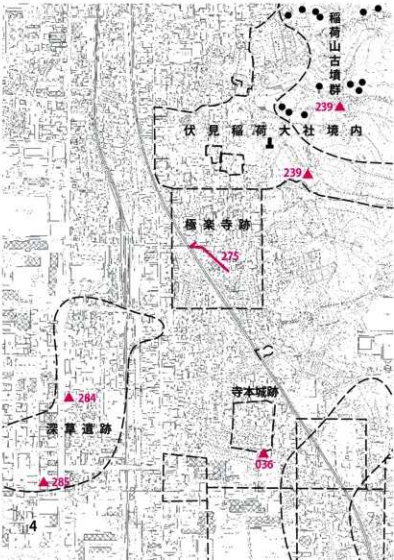
稲荷山古墳群
239
伏見稲荷大社境内
239
極楽寺跡
275
寺本城跡
264
深草遺跡
036
285
4

▲394
薬王坂遺跡
1

361
上ノ庄田瓦窯跡
蟹ヶ坂瓦窯跡
073
2

栗栖野瓦窯跡
575
458
306
379
267
128
木野墓窯跡
3

松ヶ崎廃寺
057
4

沖殿町遺跡
024
5

360
一乗寺松田町遺跡
360
367
360
6

法成寺跡
383
435
公家町遺跡
135
7

384
寺町旧域
8

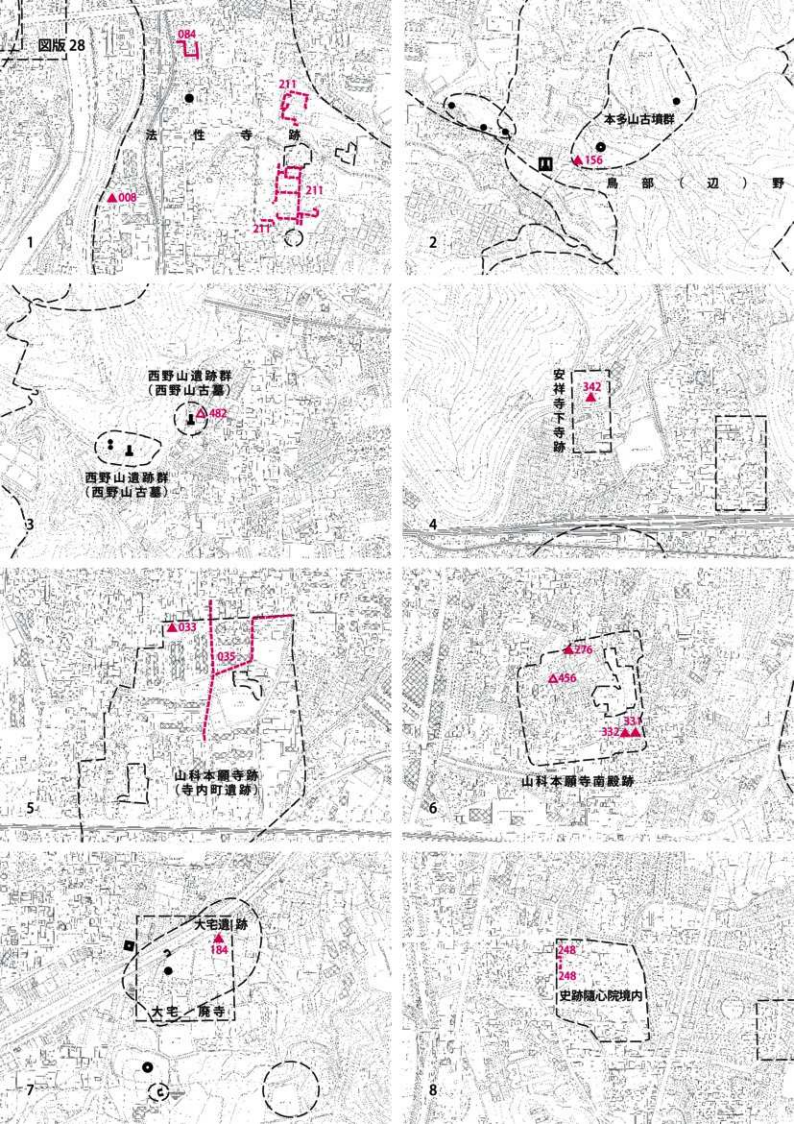
図版 28
084
211
法性寺跡
211
211
▲008
1
本多山古墳群
▲156
鳥部(辺)野
2
西野山遺跡群
(西野山古墓)
△482
西野山遺跡群
(西野山古墓)
3
安祥寺下寺跡
342
4
▲033
035
山科本願寺跡
(寺内町遺跡)
5
△456
276
331
332
山科本願寺南殿跡
6
大宅遺跡
184
大宅廃寺
7
248
248
史跡随心院境内
8

おうせんどう廃寺
235
1

△579
法界寺旧境内
2

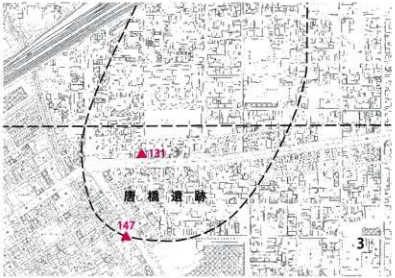
△131
唐 橋 遺 跡
147
3

△460
芹川城跡
4

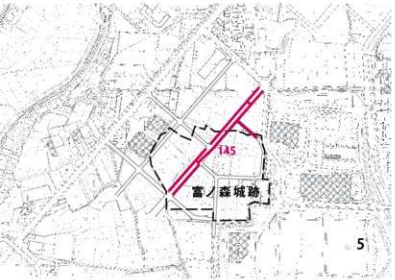
145
富ノ森城跡
5

△540
長 岡 京 跡
6

028
035
166
166
035
035
028
長 岡 京 跡
上 里 北 ノ 町 遺 跡
7

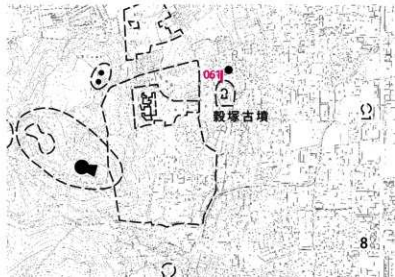
061
毘塚古墳
8

1　調査区北東部（No.２）全景（南から）

2　調査区北西部（No.３）全景（南西から）

図版 31　Ⅱ - 3　平安京左京三条二坊十一町跡（19H145）　遺構

1　調査区南東部（№４）全景（南から）

2　調査区南西部（№５）全景（南から）

報告書抄録

ふりがな	きょうとしないいせきしょうさいぶんぷちょうさほうこく れいわよねんど
書名	京都市内遺跡詳細分布調査報告　令和4年度
副書名	
巻次	
シリーズ名	
シリーズ番号	
編著者名	馬瀬智光・家原圭太・西森正晃・鈴木久史・奥井智子・赤松佳奈・新田和央・熊井亮介・熊谷舞子・黒須亜希子・清水早織・佐藤拓・八軒かほり・吉本健吾
編集機関	京都市文化市民局　文化芸術都市推進室　文化財保護課
所在地	〒604-8571　京都市中京区寺町通御池上る上本能寺前町488番地
発行年月日	西暦2023年3月31日

所収遺跡名	所在地	コード		北緯	東経	調査期間	調査面積	調査原因
		市町村	遺跡番号					
平安京左京一条四坊十六町、二条三坊十六町跡、公家町遺跡、京都新城跡	京都市上京区京都御苑3	26100	1 241 249	35度 01分 39秒	135度 45分 36秒	2022/1/21 ～3/8		サイネージ設置
平安京左京二条四坊一・八町跡、公家町遺跡、京都新城跡、烏丸丸太町遺跡	京都市上京区京都御苑3	26100	1 241 242 246	35度 01分 04秒	135度 45分 43秒	2021/9/3～ 2022/3/30		茶室保存修理
平安京左京三条二坊十一町跡	京都市中京区姉小路通堀川東入觜治町156 他	26100	1	35度 00分 35秒	135度 45分 09秒	2021/11/11 ～2022/1/5		共同住宅
平安京左京三条四坊八町跡、等持寺跡	京都市中京区柳馬場通二条下ル等持寺町19-1	26100	1 472	35度 00分 46秒	135度 45分 49秒	2022/1/14 ～2/21		共同住宅

所収遺跡名	種別	主な時代	主な遺構	主な遺物	特記事項
平安京左京一条四坊十六町、二条三坊十六町跡、公家町遺跡、京都新城跡	都城跡 邸宅跡 城跡	近世	門跡		
平安京左京二条四坊一・八町跡、公家町遺跡、京都新城跡、烏丸丸太町遺跡	都城跡 邸宅跡 城跡 集落跡	近世	池汀石組み	土師器・瓦	
平安京左京三条二坊十一町跡	都城跡	平安時代末期～室町時代	ピット・土坑・土坑墓・溝	土師器・鉄刀	
平安京左京三条四坊八町跡、等持寺跡	都城跡 寺院跡	平安時代前期～室町時代	ピット・土坑	土師器	

報告書抄録

ふりがな	きょうとしないいせきしょうさいぶんぷちょうさほうこく　れいわよねんど
書名	京都市内遺跡詳細分布調査報告　令和4年度
副書名	
巻次	
シリーズ名	
シリーズ番号	
編著者名	馬瀬智光・家原圭太・西森正晃・鈴木久史・奥井智子・赤松佳奈・新田和央・熊井亮介・熊谷舞子・黒須亜希子・清水早織・佐藤拓・八軒かほり・吉本健吾
編集機関	京都市文化市民局　文化芸術都市推進室　文化財保護課
所在地	〒604-8571　京都市中京区寺町通御池上る上本能寺前町488番地
発行年月日	西暦2023年3月31日

所収遺跡名	所在地	コード		北緯	東経	調査期間	調査面積	調査原因
		市町村	遺跡番号					
平安京左京五条二坊十六町跡、烏丸綾小路遺跡	京都市下京区綾小路通油小路東入芦刈山町130	26100	1 712	35度 00分 09秒	135度 45分 16秒	2022/4/18 ～5/6		共同住宅
醍醐ノ森瓦窯跡	京都市北区西賀茂中川上町70-1	26100	132-3	35度 03分 57秒	135度 44分 29秒	2022/8/22 ～10/12		宅地造成
木野墓窯跡	京都市左京区岩倉幡枝町	26100	358-17	35度 03分 42秒	135度 46分 39秒	2022/9/12		台風倒木処理
植物園北遺跡	京都市左京区下鴨神殿町15	26100	146	35度 02分 58秒	135度 46分 12秒	2022/2/8		住宅
吉田二本松町遺跡、吉田上大路町遺跡	京都市左京区吉田二本松町21-10	26100	404 400-4	35度 01分 21秒	135度 46分 52秒	2022/8/17 ～8/22		共同住宅

所収遺跡名	種別	主な時代	主な遺構	主な遺物	特記事項
平安京左京五条二坊十六町跡、烏丸綾小路遺跡	都城跡 集落跡	平安時代後期	ピット・土坑・整地層	土師器	
醍醐ノ森瓦窯跡	瓦窯跡	江戸時代	庭園跡		
木野墓窯跡	瓦窯跡	飛鳥時代		須恵器・瓦	
植物園北遺跡	集落跡	時期不明	竪穴建物		
吉田二本松町遺跡、吉田上大路町遺跡	複合遺跡 集落跡	鎌倉時代	ピット・土坑・包含層	須恵器・瓦器	

報告書抄録

ふりがな	きょうとしないいせきしょうさいぶんぷちょうさほうこく　れいわよねんど
書名	京都市内遺跡詳細分布調査報告　令和4年度
副書名	
巻次	
シリーズ名	
シリーズ番号	
編著者名	馬瀬智光・家原圭太・西森正晃・鈴木久史・奥井智子・赤松佳奈・新田和央・熊井亮介・熊谷舞子・黒須亜希子・清水早織・佐藤拓・八軒かほり・吉本健吾
編集機関	京都市文化市民局　文化芸術都市推進室　文化財保護課
所在地	〒604-8571　京都市中京区寺町通御池上る上本能寺前町488番地
発行年月日	西暦2023年3月31日

所収遺跡名	所在地	コード		北緯	東経	調査期間	調査面積	調査原因
		市町村	遺跡番号					
円成寺跡、中尾城跡、浄土寺七廻り町遺跡、如意ヶ嶽経塚群、如意ヶ嶽城跡、如意寺跡、鹿ヶ谷経塚、岩座跡、安祥寺経塚群、安祥寺上寺跡	京都市左京区浄土寺大門町、鹿ヶ谷徳善谷町他	26100	416 420 421 422 423 425 427 428 608 609	35度 01分 10秒	135度 48分 42秒	2022/3/30 ～4/13		林道開発
法住寺殿跡、六波羅政庁跡、方広寺跡、史跡方広寺大仏殿跡及び石塁・石塔	京都市東山区茶屋町532	26100	564 540 541 A503	34度 59分 27秒	135度 46分 23秒	2022/3/2 ～7/15		保存修理

所収遺跡名	種別	主な時代	主な遺構	主な遺物	特記事項
円成寺跡、中尾城跡、浄土寺七廻り町遺跡、如意ヶ嶽経塚群、如意ヶ嶽城跡、如意寺跡、鹿ヶ谷経塚、岩座跡、安祥寺経塚群、安祥寺上寺跡	寺院跡 経塚 山城跡 祭祀跡	平安時代中期～室町時代	平坦地など	土師器、灰釉陶器など	如意ヶ嶽一帯で赤色立体図を作成。従来周知していた埋蔵文化財包蔵地内の遺構分布を詳細に把握するとともに、平安時代の遺跡を新たに発見した。
法住寺殿跡、六波羅政庁跡、方広寺跡、史跡方広寺大仏殿跡及び石塁・石塔	寺院跡 離宮跡 都城跡 邸宅跡 史跡	安土桃山時代	石塔		

報告書抄録

ふりがな	きょうとしないいせきしょうさいぶんぷちょうさほうこく れいわよねんど
書名	京都市内遺跡詳細分布調査報告　令和4年度
副書名	
巻次	
シリーズ名	
シリーズ番号	
編著者名	馬瀬智光・家原圭太・西森正晃・鈴木久史・奥井智子・赤松佳奈・新田和央・熊井亮介・熊谷舞子・黒須亜希子・清水早織・佐藤拓・八軒かほり・吉本健吾
編集機関	京都市文化市民局　文化芸術都市推進室　文化財保護課
所在地	〒604-8571　京都市中京区寺町通御池上る上本能寺前町488番地
発行年月日	西暦2023年3月31日

所収遺跡名	所在地	コード 市町村	コード 遺跡番号	北緯	東経	調査期間	調査面積	調査原因
法住寺殿跡、六波羅政庁跡、方広寺跡	京都市東山区妙法院前側町431	26100	564 540 541	34度 59分 27秒	135度 46分 26秒	2021/11/11 ～2022/1/31		ホテル
寺本城跡	京都市伏見区深草西出町6-2	26100	1128	34度 57分 34秒	135度 46分 27秒	2022/4/25 ～5/9		共同住宅
伏見城跡	京都市伏見区桃山町古城山	26100	1172	34度 56分 06秒	135度 46分 56秒	2022/10/12 ～10/27		手摺設置
長岡京左京跡（条坊外）、淀城跡	京都市伏見区淀池上町128	26100	3 1191	34度 54分 17秒	135度 43分 10秒	2022/4/6 ～6/13		寄宿舎
愛宕山遺跡、愛宕山遺跡隣接地	京都市右京区梅ケ畑風吹他	26100	831	35度 04分 35秒	135度 38分 47秒	2022/2/6 ～12/10		分布調査

所収遺跡名	種別	主な時代	主な遺構	主な遺物	特記事項
法住寺殿跡、六波羅政庁跡、方広寺跡	寺院跡・離宮跡・都城跡・邸宅跡	室町時代	井戸	土師器・井戸枠	
寺本城跡	平城跡	鎌倉時代	溝状遺構	須恵器	
伏見城跡	平城跡	安土桃山時代	整地層		
長岡京左京跡（条坊外）、淀城跡	都城跡 平城跡	江戸時代後期	ピット・土坑	土師器・陶磁器・瓦	
愛宕山遺跡、愛宕山遺跡隣接地	寺院跡	平安時代前期	平坦面	須恵器	

京都市内遺跡詳細分布調査報告
令和４年度

発行日　２０２３年３月３１日
発　行　京都市文化市民局
編　集　京都市文化市民局 文化芸術都市推進室 文化財保護課
住　所　京都市中京区寺町通御池上る上本能寺前町 488
分庁舎地下１階
TEL.（０７５）２２２－３１３０
印　刷　株式会社北斗プリント社
TEL.（０７５）７９１－６１２５