



a. 全景（南東から）



b. 全景（北東から）



a. 杭列検出状況（南から）



b. 同上



a. 水田小畦畔検出状況（南から）



b. 南北畦畔4-1・4-2（北から）




a. 全景(西から)




b. 全景(東から)




a. 水田畦畔検出状況(南から)




b. 南北畦畔4-4(南から)



a. 南北畦畔4-5 (南から)




b. 溝4-3・4-4 (南から)



a. 全景（南東から）



b. 全景（北東から）



a. 足跡検出状況（北から）



b. 南北畦畔5-1と水口（北から）





a. 大溝群掘削前状況（西から）




b. 同上掘削後状況（西から）



a. 大溝群掘削前状況(東から)



b. 同上掘削後状況(東から)



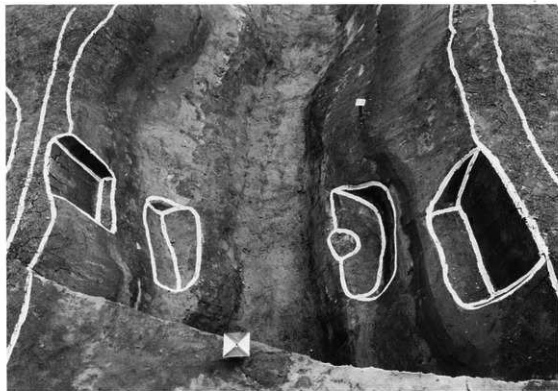
a. 大溝5-1・5-2・5-3掘削状況(北から)



b. 大溝5-1完掘状況(北から)



a. 大溝5-3完掘状況(南から)



b. 木橋抜き取り5-1(北から)



a. 大溝5-3堆積状況(南から)



b. 同上(北から)



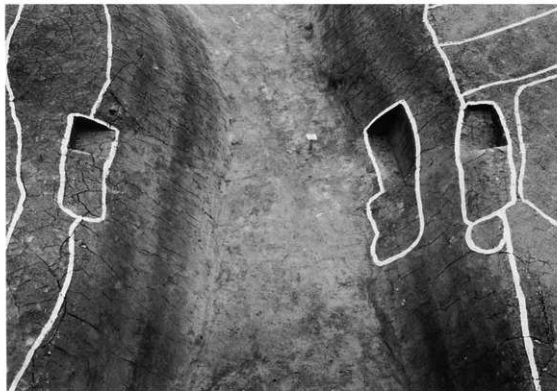
a. 大溝5-2、堤5-3堆積状況(北から)



b. 左 大溝5-4、中央 連結溝5-1、右 大溝5-3(北から)



a. 大溝5-6完掘状況(南から)



b. 木橋抜き取り5-2(北から)



a. 大溝5-5、連結溝5-3、土橋5-3（南から）



b. 同上（北から）





a. 大溝5-5堆積状況(南から)



b. 同上(北から)



a. 大溝5-6完掘状況(南から)



b. 大溝5-6堆積状況(西から)



a. 大溝5-7、しがらみ状遺構（北から）



b. 大溝5-6・5-7連結状況（北から）



a. 大溝5-8、土橋5-6完掘状況(北から)



b. 同上(東から)



a. 全景(南東から)



b. 全景(北東から)




a. 足跡検出状況（北から）



b. 同上（西から）



a. 全景（南東から）



b. 全景（南から）



a. 現地説明会状況 (1994. 1. 29)



b. 同上





a. 地元小学校の皆さんと「働くおじさん、こんにちは！」



b. 同上 (1994. 2. 7~2. 8)