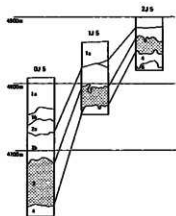
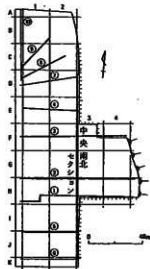
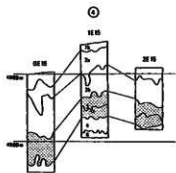
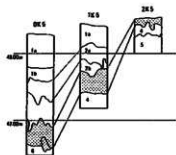
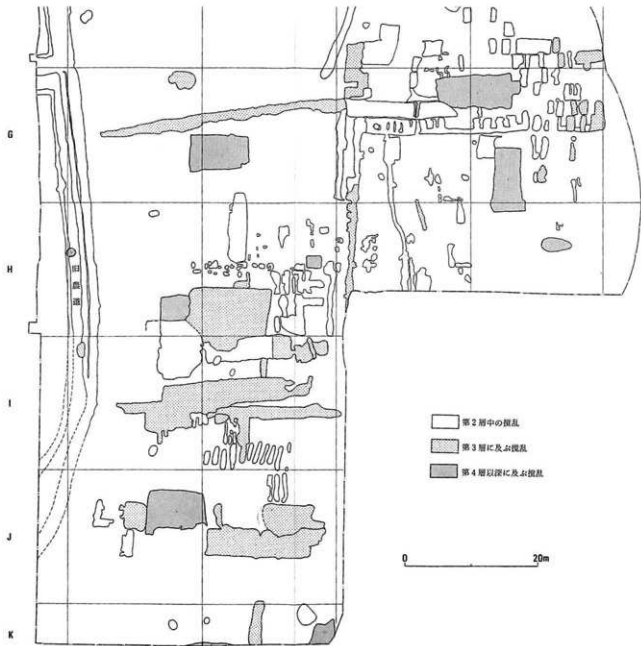


①



②



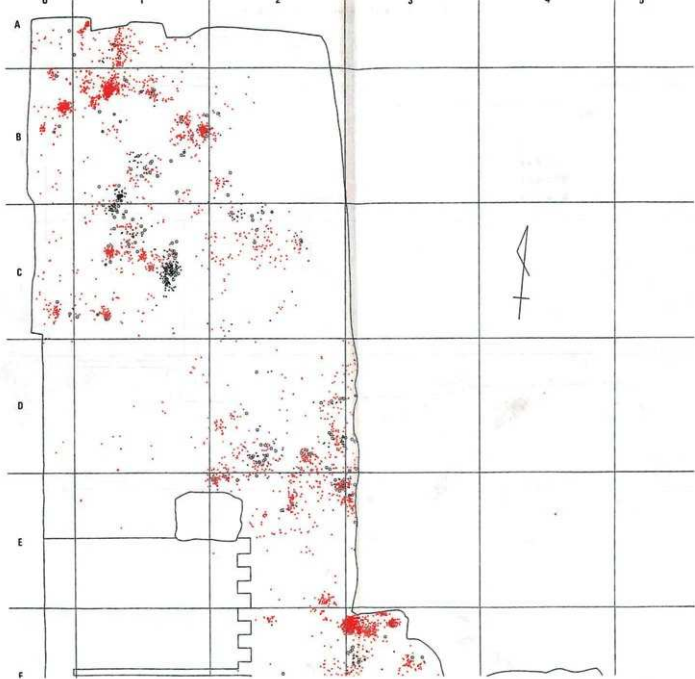


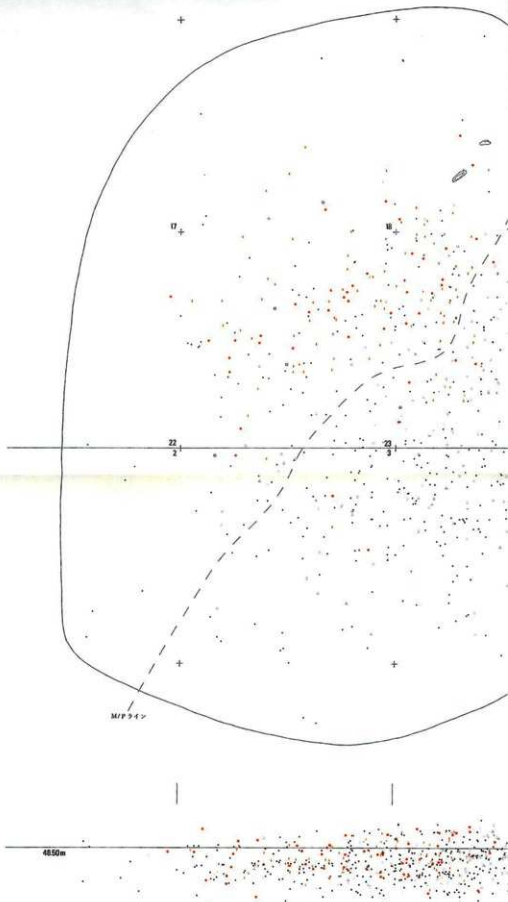
別添第2図 先土器時代の遺物分布に影響を及ぼす擾乱分布図



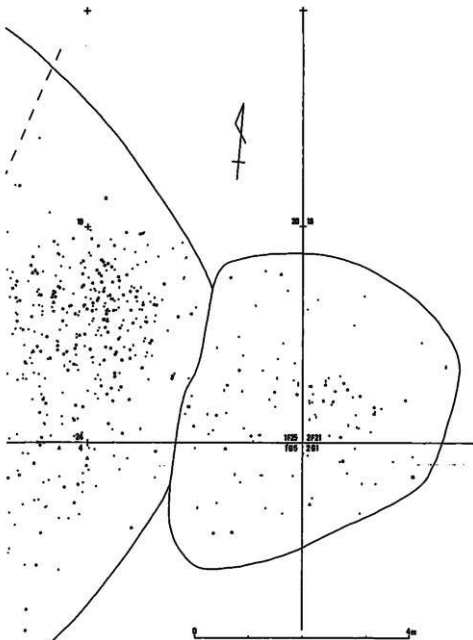


別添第4図 第3期出土遺物全点分布図(黒：石器，赤：礎)






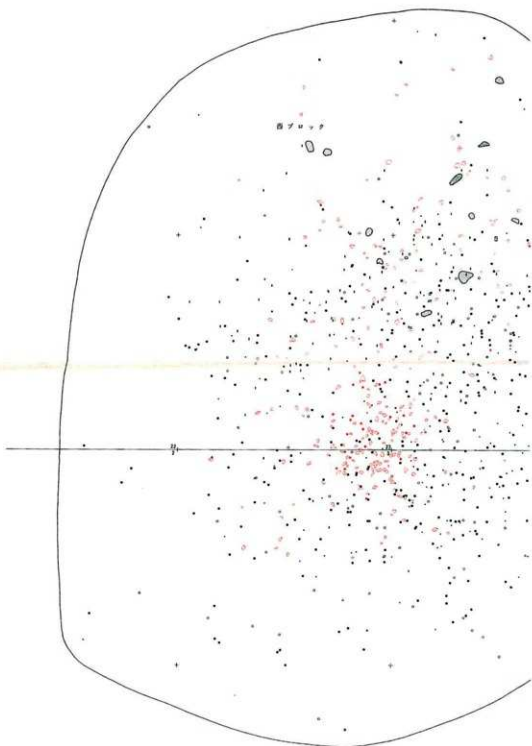
別添第5図 1F・1G区跡石刀・実器器群領域関係図(※: 遺石刀群
り石は石器であると同時に配石と一致のものと考え、
実器器群にもなるものと判断した。



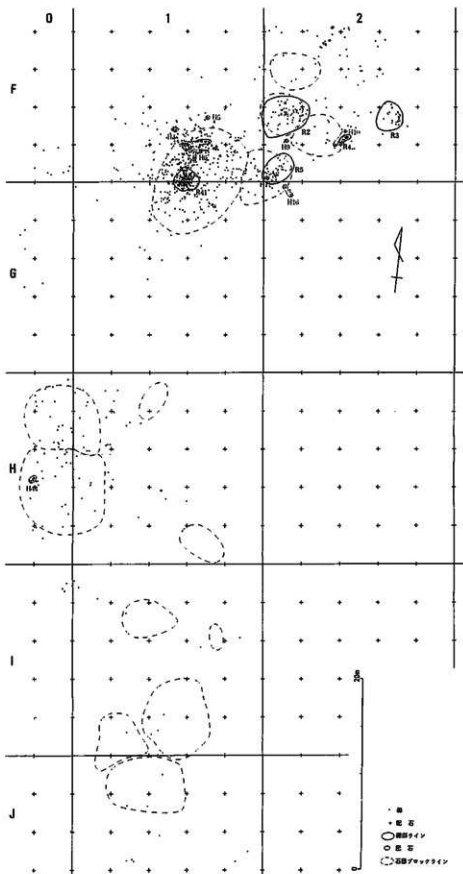
- ・ 分布領域によって所風文化段階が決定された資料
- 燧石
- 土器
- 燧石に伴う文化段階と異なる資料
- 燧石
- 燧石に伴う文化段階と異なる資料
- 燧石



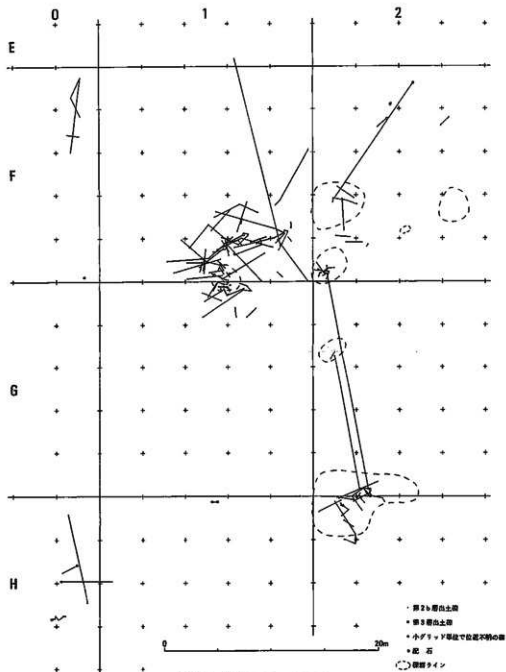
燧石群、土器：分布領域により所風が決定された資料
 燧石、土器：領域上は燧石群に属するが、



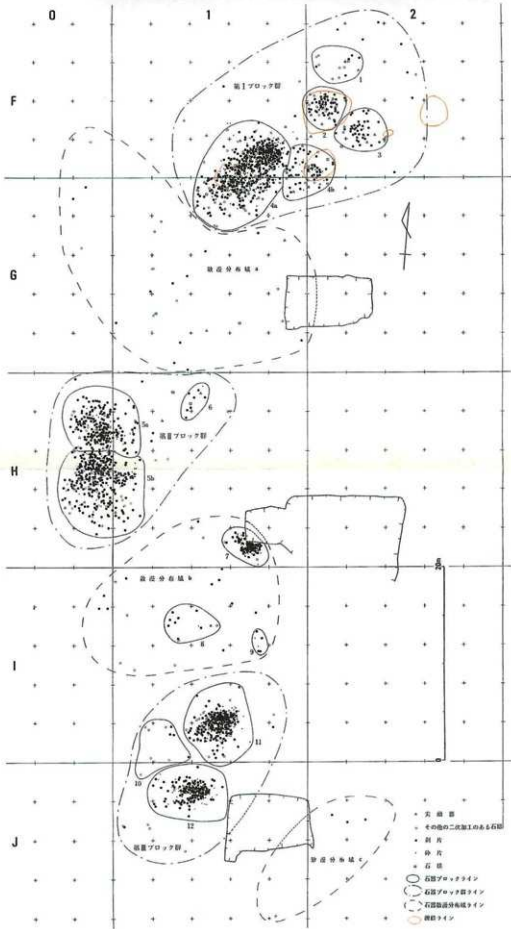
第6層 石刀・尖頭石槍分布域(第)



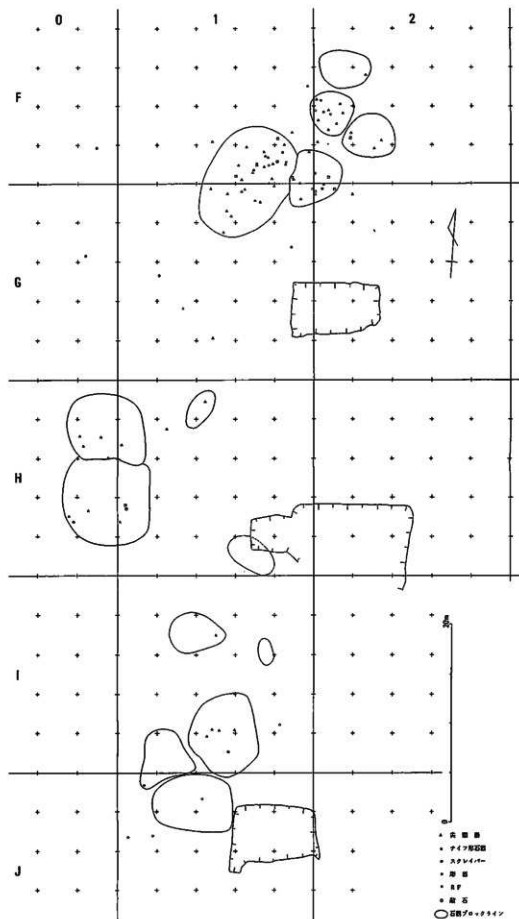
別添第8図 尖形器文化に属する銀金点分布図



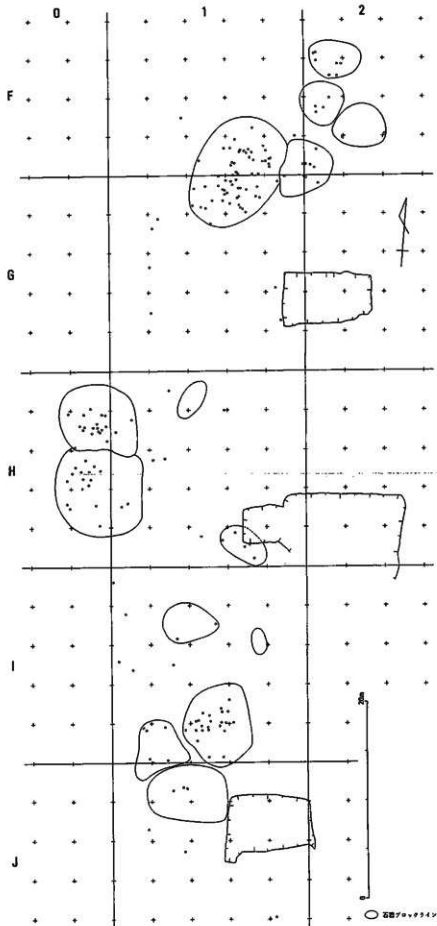
別添第9図 尖塔跡文化に関する礎石台関係図




別添第10図 尖頭器文化に関する石器全点分佈図 (器産分佈域は第7・8・9プロットは含まれない)



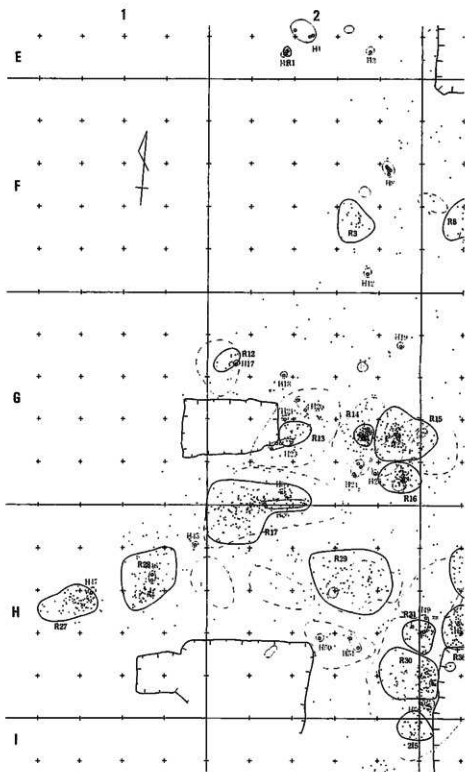
別添第11図 実期縄文化に属する二次加工のある石器全成分分布図



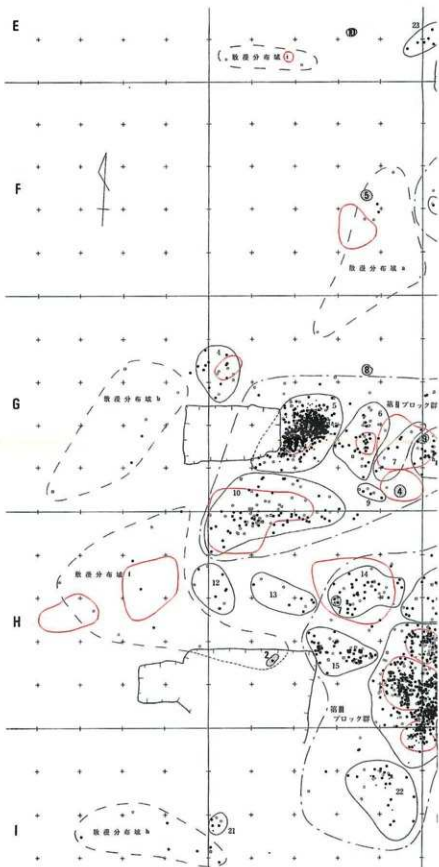
別添第12図 尖頭器文化に属するUF分布図

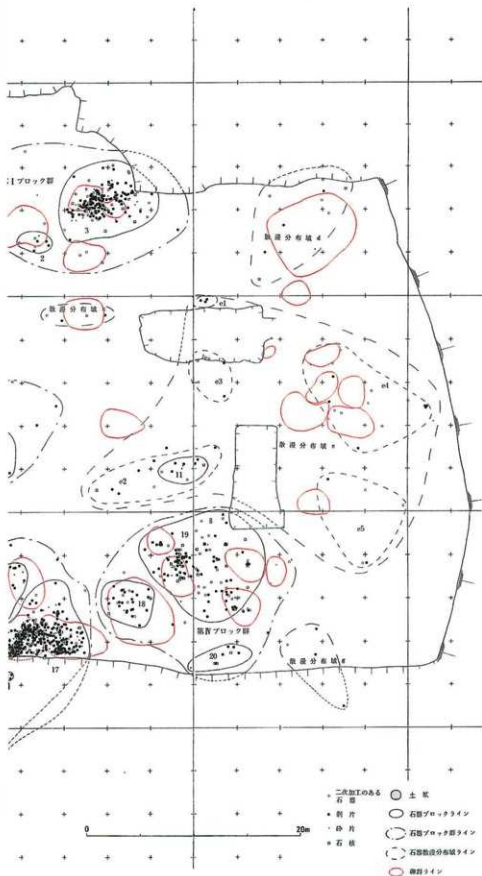


別添第13図 尖頭器文化に属する礫体別資料分布範囲図



別添第14圖 中央区第2号墓ナイフ形石器文化

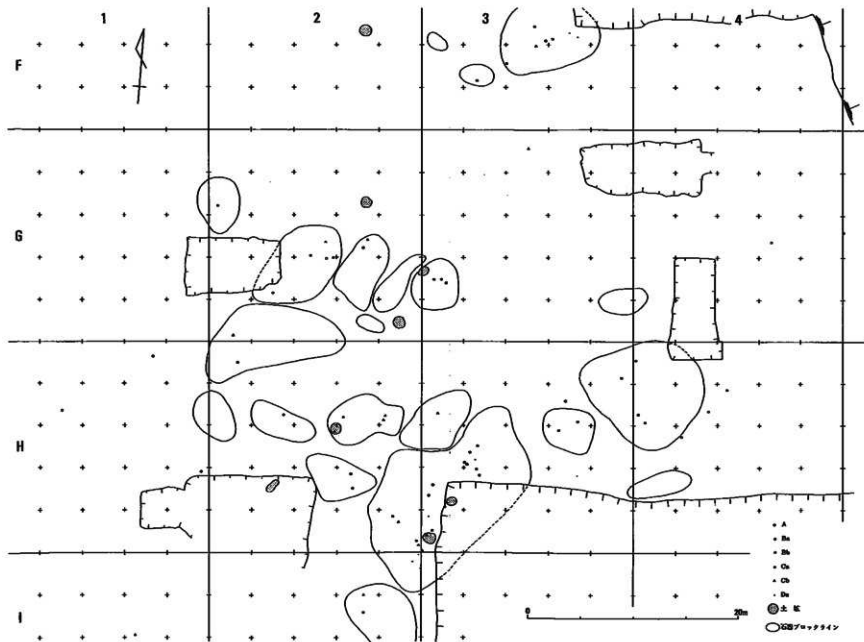




と点分布図(散見分布域a及びbに第11ブロックは含まれない)



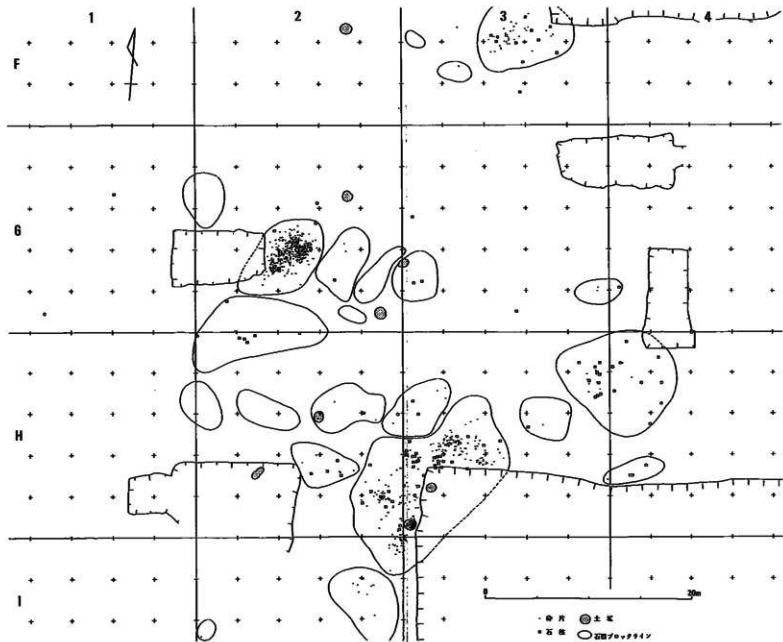
別添第17図 中央区第26号ナイフ形石器文化に関する尖頭器・スクレイパー・溝跡・XF・燧石類・打石・合石分布図



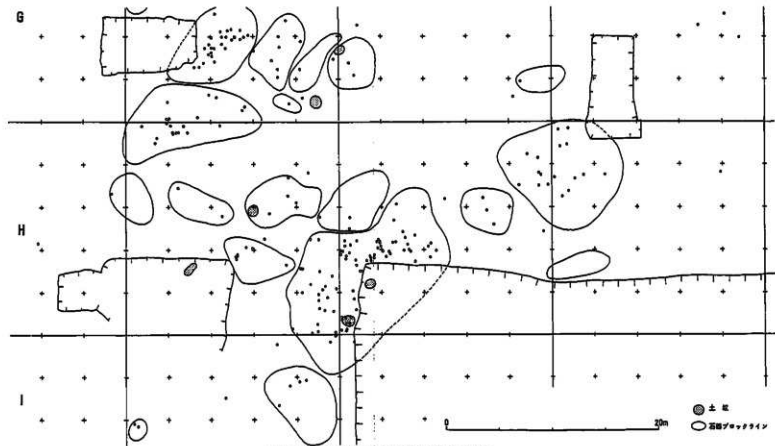
別添第18図 中央区東26番ナイフ形石器文化に属するナイフ形石器遺物分布図



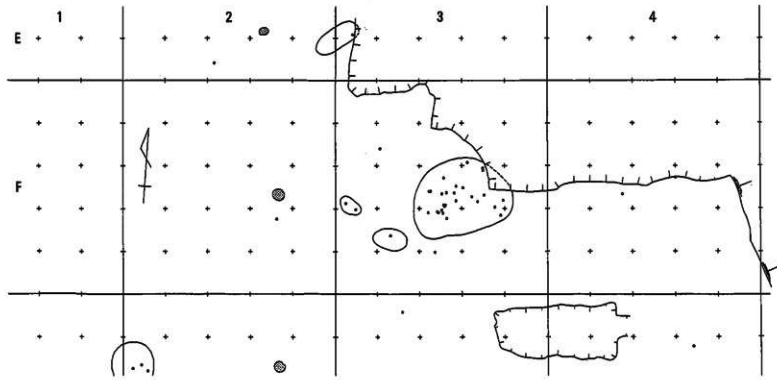
別添第16図 中央区第26番ナイフ形石器文化に関するナイフ形石器形制分布図



別添第22図 中央区32b跡ナイフ形石器文化に属する石片・石核分布図

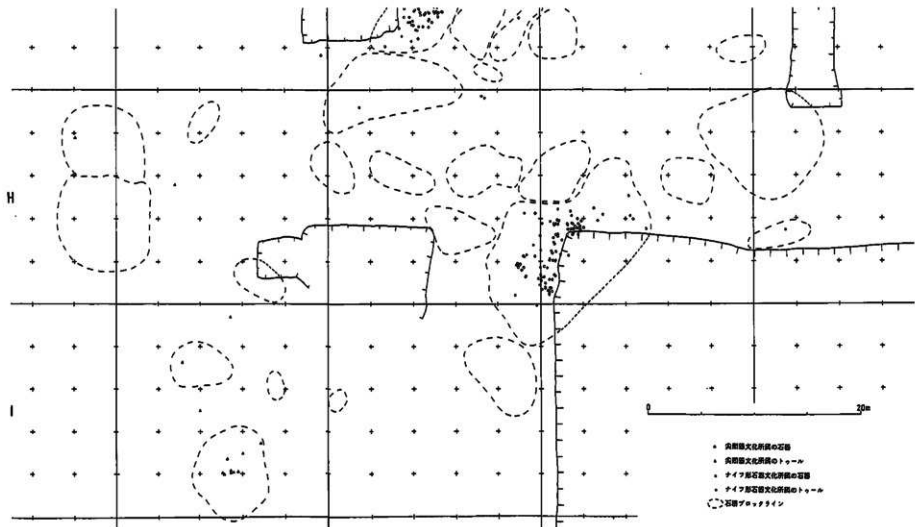


別添第20図 中央区第26号ナイフ形石器文化に関するUP分布図

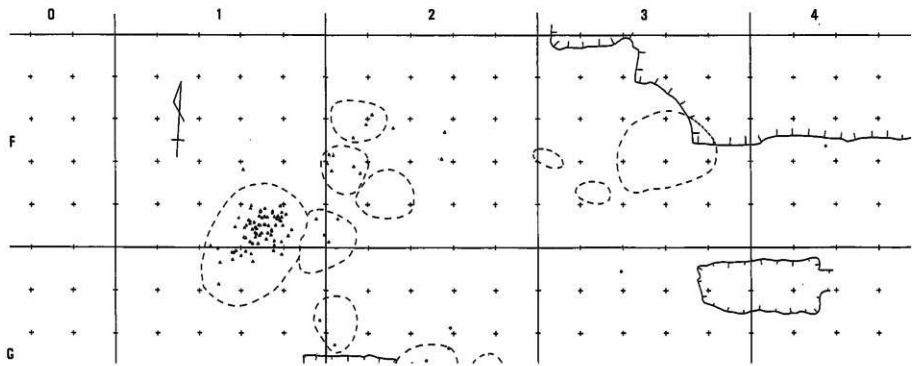


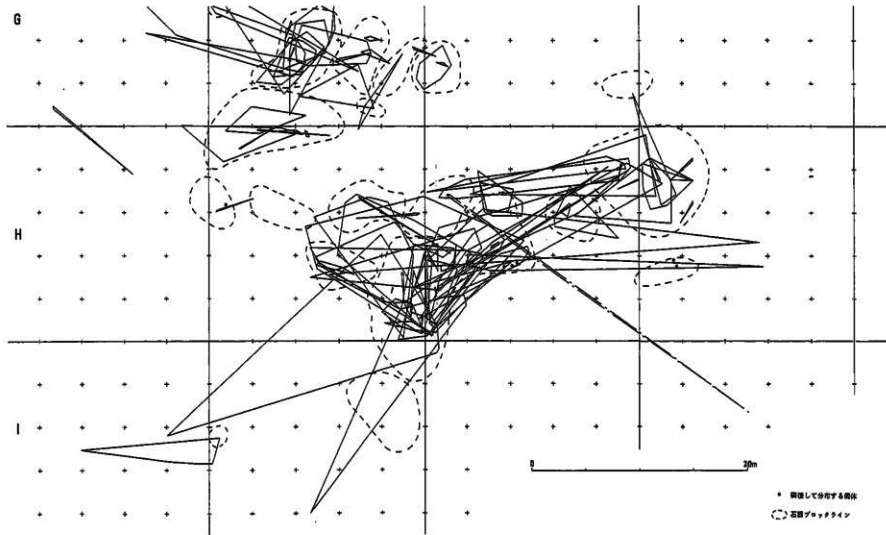


別添表21図 中央区第20世紀ナイフ形石器文化に就する利什分布図

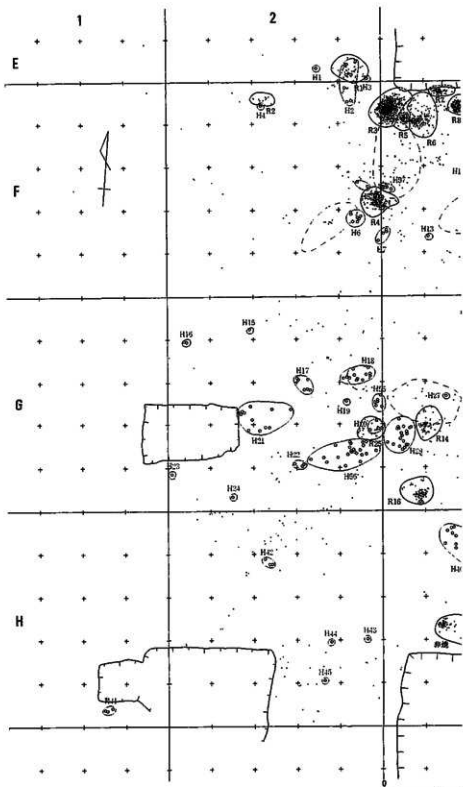


別添第23図 中央区26b村石器分布図





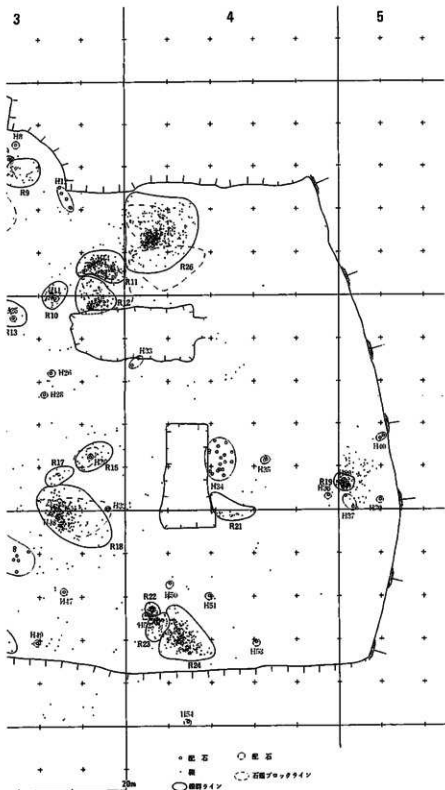
別添図24番 中央区第26号ナイツ形石器文化に属する個体別資料分布図(例)



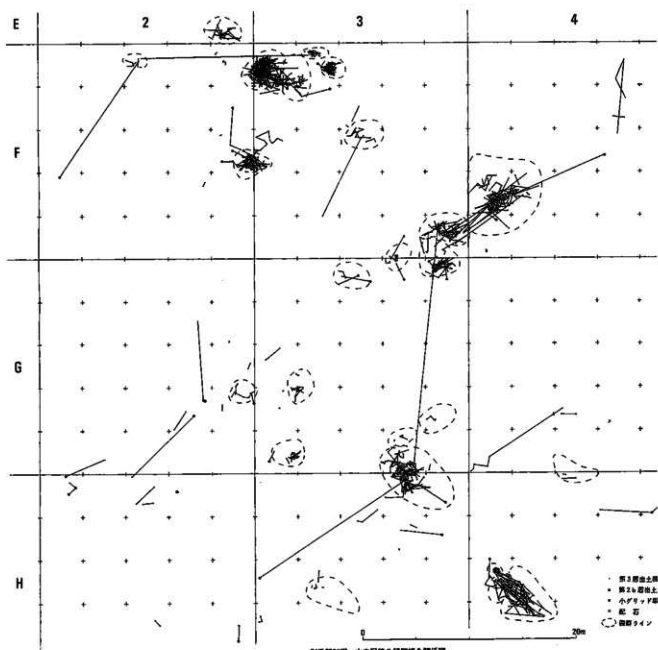
3

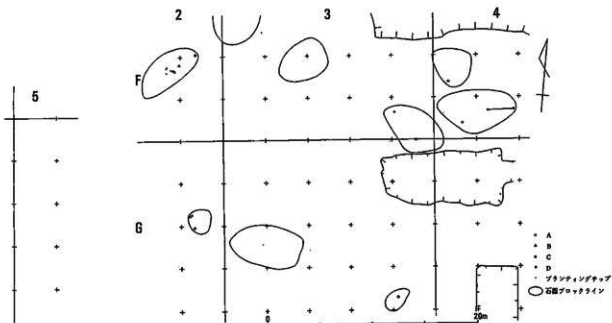
4

5



【図 3】 産銅金点分布図

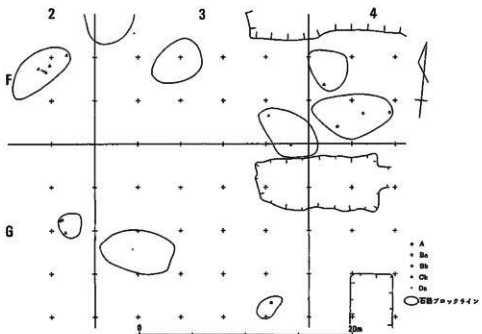




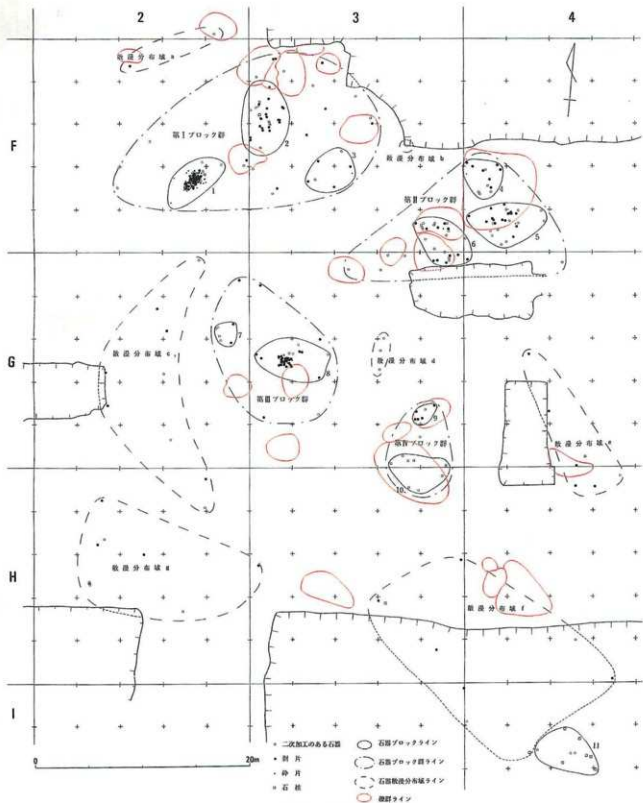
別添第28図 中央区第3層ナイフ形石器形態別分布図



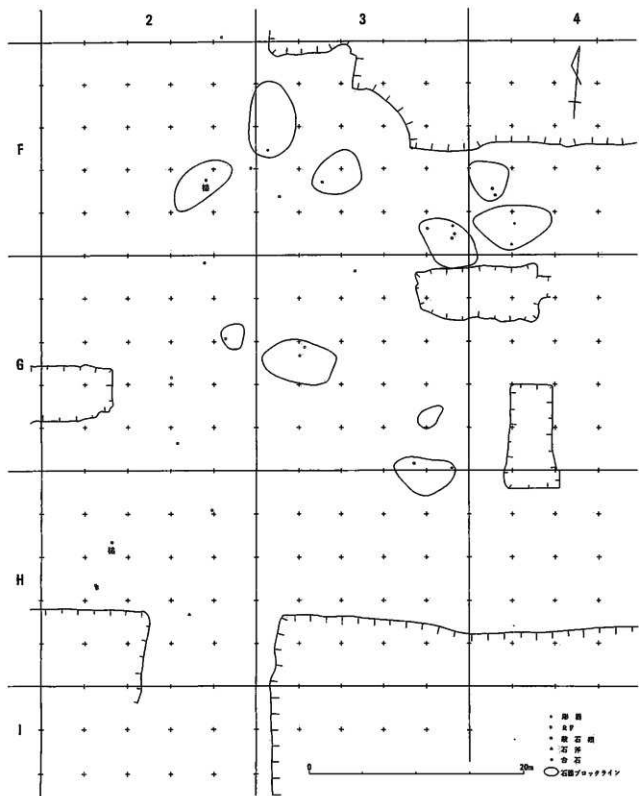
位置不明の標



別添第29図 中央区第3層ナイフ形石器形態別分布図



新潟県27図 中央区第3層石器全点分布図



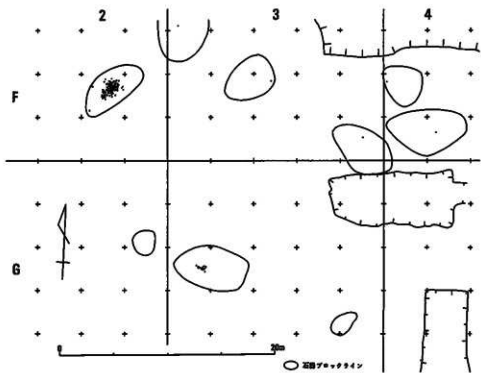
別添第30図 中央区第3層跡部・R.P.・敷石壇・石井・台石分布図



別冊第22圖 中央区第1層銅釘・石礎分布図



別添図3 中央区第3区U F分布図



別添紙20図 中央区第3層地質分布図

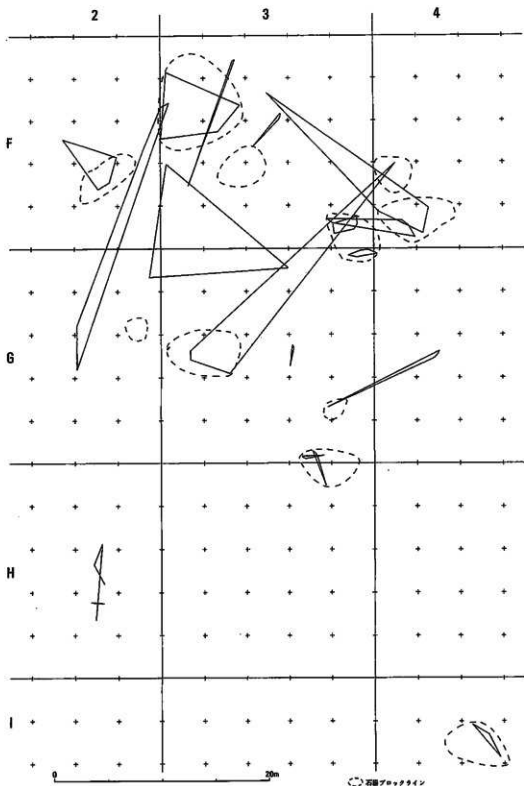


図34 中央区第3層像体別資料分布図