

考古の日記念展

出土文化財展

昭和60年度発掘調査

1986

掛川市教育委員会

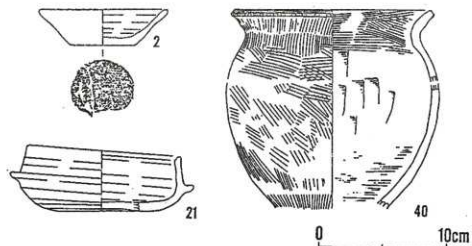
昭和60年度

発掘調査地位置図

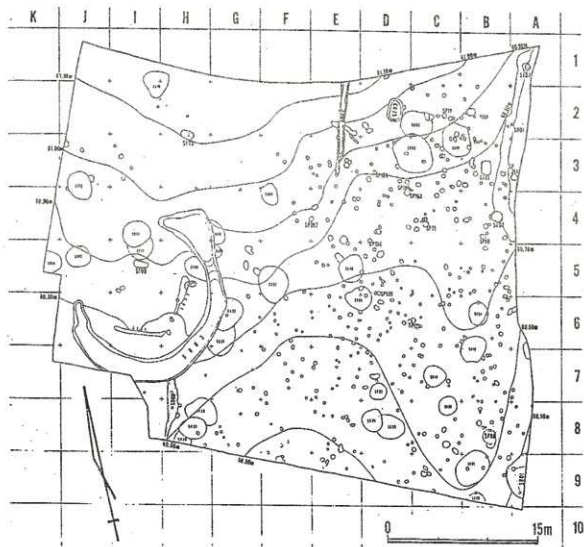


高田上ノ段遺跡発掘調査の概要

- 1、遺跡の名称 高田上ノ段（たかだうえのだん）遺跡
- 2、発掘調査の所在地 掛川市高田字大塚越1,048-1
- 3、発掘実施面積 1,075㎡
- 4、発掘調査の期間 昭和60年7月29日～昭和60年11月26日
- 5、発掘調査の原因 老朽茶樹改植
- 6、遺跡の時代 縄文時代中期、弥生時代後期、古墳時代前期
- 7、調査の内容
 - 〔遺構〕 竪穴式住居跡（弥生時代後期）1、土坑（弥生時代後期）6基、古墳周溝（6世紀前半）1、溝状遺構5、小穴458
 - 〔遺物〕 縄文時代中期土器、弥生時代後期土器、古墳時代後期須恵器
- 8、その他
 - 『高田上ノ段遺跡発掘調査報告書』掛川市教育委員会（1986）



第1図 出土遺物実測図



第2図 遺構全体図

原川遺跡発掘調査の概要

- 1、遺跡の名称 原川（はらがわ）遺跡
- 2、発掘調査地 掛川市岡津191-2
- 3、発掘実施面積 1,340㎡
- 4、発掘調査の期間 昭和60年4月1日～昭和61年3月31日
- 5、発掘調査の原因 国1バイパス建設
- 6、遺跡の時代 弥生時代中期、古墳時代、奈良・平安時代、中近世

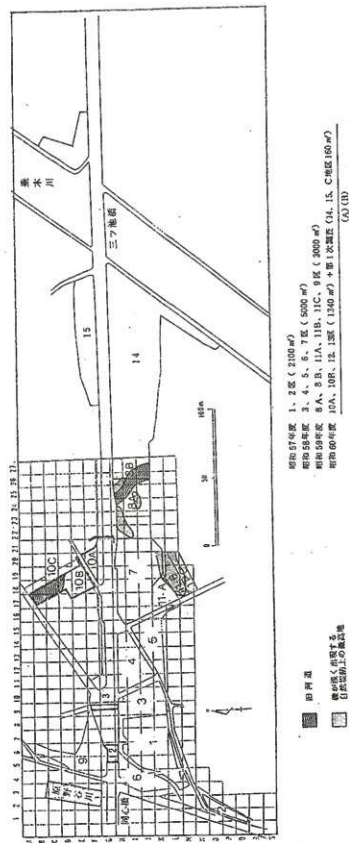
7、調査の内容

〔遺 構〕 集石、溝状遺構、土坑、旧河道、柱穴列、小穴

〔遺 物〕 弥生式土器、土師器、須恵器、灰釉陶器、山茶碗、陶磁器、
銭、漆器

8、その他

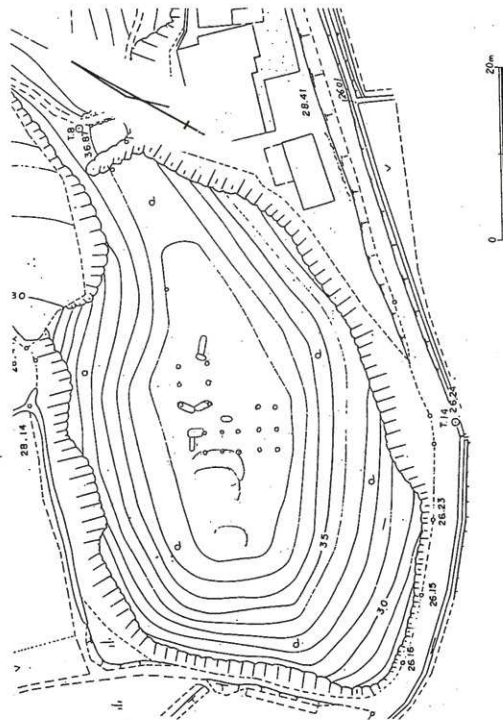
出土資料等については整理中



原川遺跡グリッド配置図

蔵人遺跡発掘調査の概要

- 1、遺跡の名称 蔵人(くろず)遺跡
- 2、発掘調査地 掛川市下垂木字飛鳥3,249 他
- 3、発掘実施面積 312㎡
- 4、発掘調査の期間 昭和60年11月4日～昭和61年1月9日
- 5、発掘調査の原因 宅地造成
- 6、遺跡の時代 弥生時代後期、古墳時代後期
- 7、調査の内容
 - 〔遺構〕 竪穴式住居跡3、掘立柱建物跡3、柱穴列、土坑7
 - 〔遺物〕 弥生時代後期土器、古墳時代前期土師器、管玉1
- 8、その他
出土資料等については整理中



蔵人遺跡遺構全体図

踊原遺跡発掘調査の概要

- 1、遺跡の名称 踊原（おどりばら）遺跡
- 2、発掘調査の所在地 掛川市清水字踊原2,278-1 他
- 3、発掘実施面積 2,800㎡
- 4、発掘調査の期間 昭和61年1月10日～昭和61年3月31日
- 5、発掘調査の原因 配水池築造
- 6、遺跡の時代 弥生時代後期、古墳時代前期
- 7、調査の内容

〔遺構〕 竪穴式住居跡62、掘立柱建物跡6、土坑、小穴多数、
方形周溝墓10、

〔遺物〕 弥生時代後期土器、古墳時代前期土師器、

8、その他

出土資料については整理中

