

PLATE



1 妻木晩田遺跡全景 北西から



2 仙谷地区・洞ノ原地区 墳丘墓群の立地 東から



1 仙谷墳丘墓群全景 南西から



2 仙谷1号墓・8号墓・9号墓 北西から (写真上から1・8・9号墓)

1 A地点S1・S2
南東から



2 A地点S3調査終了状況
南東から



3 B地点S6調査終了状況
南から





1 B地点S6東トレンチ
断面
南西から



2 B地点S7調査後
南から



3 C地点調査終了状況
北東から



1 調査前 南東から



2 調査終了状況 東から



1 南東側墳裾検出状況（1T・2T）北東から



2 南西側墳裾検出状況（3T・4T）南西から



1 南西側墳裾 貼石検出状況 (3T・4T) 南東から



2 北東側突出部検出状況 (9T) 北東から



1 北東側突出部
南辺貼石検出状況(9T)
南東から



2 北東側突出部
北辺貼石検出状況(9T)
北西から



3 北東側突出部
甕(6)出土状況(9T)
南から

- 1 東側墳裾検出状況(6T)
東から



- 2 東側墳裾貼石及び転落
石検出状況(6T)
南東から



- 3 仙谷1号墓東側
6T調査終了状況
北西から






1 仙谷1号墓東側
6T・11T調査終了状況
北から



2 仙谷1号墓東側
11T調査終了状況
北東から



3 仙谷1号墓東側
12T調査終了状況
南西から



1 仙谷8号墓・9号墓 俯瞰(写真上が南)



2 仙谷8号墓 調査終了状況 北西から



1 H-Hライン
トレンチ調査終了状況
南西から



2 H-Hライン
標高78～76 m付近
北から



3 H-Hライン
標高75 m以下
北西から

1 H'ライン 南東から



2 J-J'ライン 南東から



3 K-K'ライン 南から





1 北側区画溝
東側調査終了状況
西から



2 北側区画溝
北東側埋土上面検出状況
北東から



3 北側区画溝
西側調査終了状況
北東から



1 北側区画溝 X-X'ライン 東から



2 北側区画溝 L-L'ライン標高73m以下
南から



3 北側区画溝 L-L'ライン標高75~74m付近
南東から



4 北側区画溝 L-L'ライン標高75m以上
南から



5 北側区画溝 N-N'ライン 南から



1 北側区画溝 M-Nライン
南西から



2 北側区画溝 L-Mライン
南東から



3 北側区画溝 W-W'ライン
東から

- 1 北側区画溝 O-O'ライン
北西から



- 2 北側区画溝
北東側調査終了状況
南から



- 3 北側区画溝 P-P'ライン
南東から





1 南側区画溝 調査終了状況 北西から



2 南側区画溝及び墳丘盛土 Y-Y'ライン 北東から



1 墳丘盛土及び埋葬施設墓壇埋土 Y-Y'ライン 北東から



2 墓壇埋土 Y-Y'ライン 東から



1 墳丘盛土及び埋葬施設墓壇埋土 Z-Z'ライン 南西から



2 埋葬施設 墓壇検出状況
北西から



3 埋葬施設 墓壇南端部埋土断面
南西から



1 埋葬施設 検出状況 北西から



2 埋葬施設 石棺 棺底検出状況 北西から



1 埋葬施設 検出状況
北から



2 埋葬施設 検出状況
北東から



3 埋葬施設 検出状況
南西から


- 1 埋葬施設 緑石取り外し後
北西から



- 2 埋葬施設 間詰石検出状況
蓋石A・B・C周辺
北東から



- 3 埋葬施設 間詰石検出状況
蓋石D・E周辺
北東から





1 埋葬施設
蓋石上の間詰石取り外し後
北西から



2 埋葬施設
蓋石A・B・C・D検出状況
北東から



3 埋葬施設
蓋石A・B・C・D検出状況
南西から

- 1 埋葬施設
蓋石 A・B・C取り外し後
北西から



- 2 埋葬施設
棺内埋土①・②層
掘り下げ状況
北東から



- 3 埋葬施設
棺内埋土①・②層断面
及び青灰色の砂
頭骨周辺
北西から





1 埋葬施設
棺底(③層上面)検出状況
北西から




2 埋葬施設
棺底(③層上面)
頭骨出土状況
北東から



3 埋葬施設
棺底(③層上面)
頭骨出土状況
南西から

- 1 埋葬施設
棺底 (③層上面)
頭骨出土状況
南東から



- 2 埋葬施設
棺底 (③層上面)
頭骨出土状況
東から



- 3 埋葬施設
棺底 (③層上面)
頭骨出土状況
西から





1 埋葬施設
③層掘り下げ状況
北東から



2 埋葬施設
石棺北側小口石を差し込
む溝（写真上が西）



3 埋葬施設
石棺側石 d・e・g 設置
状況
北から

- 1 埋葬施設 石棺裏込め土
緑石a背側 (h-h' ライン)
北西から



- 2 埋葬施設 石棺裏込め土
緑石c背面 (g-g' ライン)
北西から



- 3 埋葬施設 石棺裏込め土
緑石d・e背面 (g-g'
ライン)
北西から





1 埋葬施設
石棺裏込め土及び裏込め石
検出状況
緑石f背面 (i-i'ライン)
東から



2 埋葬施設
石棺裏込め石検出状況
緑石b・d背面 (写真上
が南)



3 埋葬施設
石棺裏込め石検出状況
北側小口石北東部背面
(写真上が南)

- 1 埋葬施設
調査終了状況
北西から



- 2 埋葬施設
調査終了状況
北から



- 3 埋葬施設
調査終了状況
北東から





1 調査前 北西から



2 調査終了状況 北西から

- 1 墳頂部北東側
調査終了状況
東から



- 2 墳頂部南東側
調査終了状況
南東から



- 3 南東側墳裾検出状況
(P-P'ライン北側)
北東から





1 北側墳裾検出状況
(A-A'ライン西側)
西から



2 南西側墳裾検出状況
南東から



3 西側墳裾検出状況及び
F-F'ライントレンチ
調査終了状況
南から

- 1 F-F'ライン西側
②～⑦層堆積状況
南東から



- 2 F-F'ライン西側墳裾
付近
甕胴部片出土状況
東から



- 3 F-F'ライン西側
①層上面検出状況
南から





1 F-F'ライン西側
①層堆積状況
南から



2 Q-Q'ライン
北西から



3 Q-Q'ライン
②層堆積状況
西から

- 1 西側墳裾周辺
⑧層上面検出状況
南西から



- 2 F-F'ライン東側
南東から



- 3 G-G'ライン東側
北西から





1 G'-G'ライン西側
北から



2 T-T'ライン
南から



3 U-U'ライン
北から

- 1 V-V'ライン
西から



- 2 I層
寛永通宝出土状況
北西から



- 3 北側填裾
器台(1)出土状況
東から





1 西側填裾付近VI層 壺(2)出土状況 東から



2 第2溝状遺構 (G-G'ライン北側部分)
検出状況 南西から



3 第2溝状遺構 (G-G'ライン南側部分)
検出状況 南西から



4 第2溝状遺構 a-a'ライン 南西から



5 第2溝状遺構 b-b'ライン 南から




6 第4土坑 検出状況 南西から




7 第4土坑 調査終了状況 南西から




8 第4土坑 土層断面 南東から



1 仙谷1号墓 出土土器



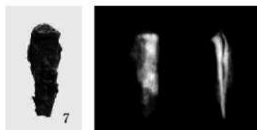
2 仙谷9号墓 北側填堀付近 出土土器



1 仙谷9号墓 西侧填裾付近 出土土器



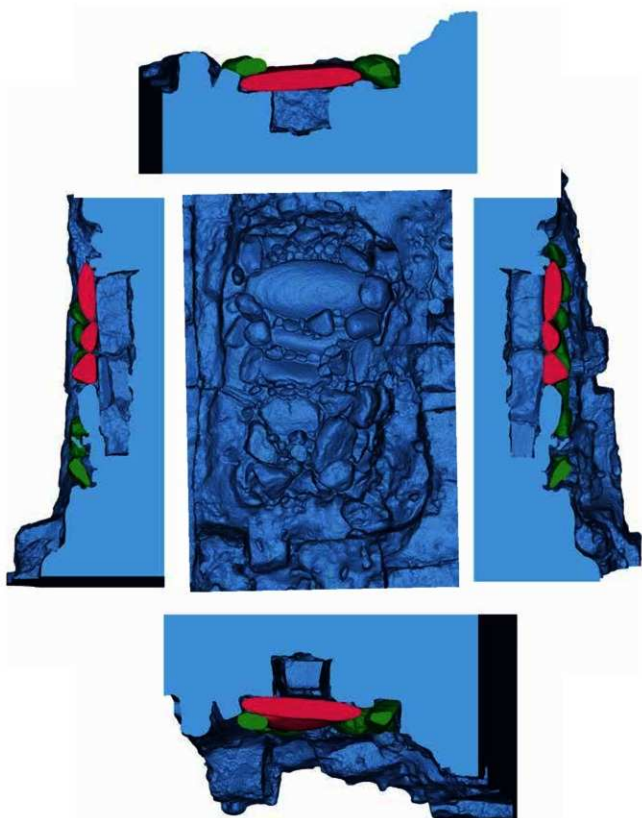
2 仙谷9号墓 西侧斜面 出土石器



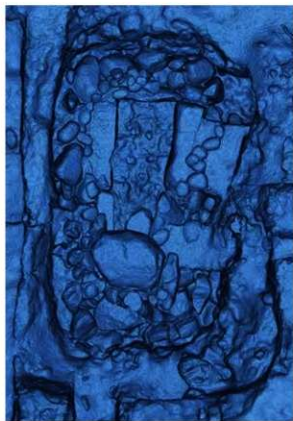
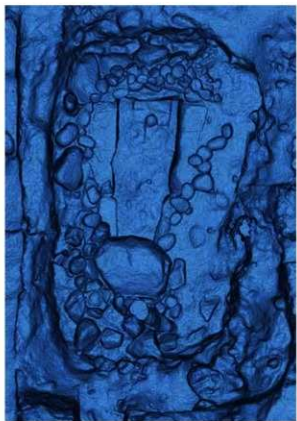

3 北侧区画溝 西侧斜面 出土鉄器



仙谷8号墓・9号墓 平面図（オルソ）



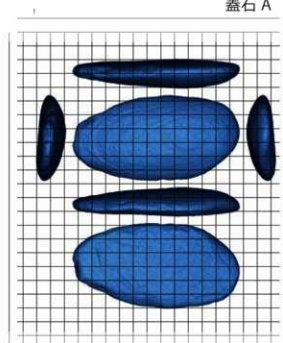
仙谷8号墓 埋葬施設 平・立面図（オルソ）



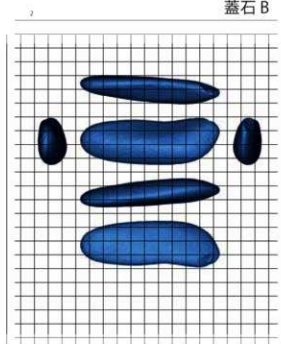
仙谷8号墓 埋葬施設 調査過程 (オルソ)



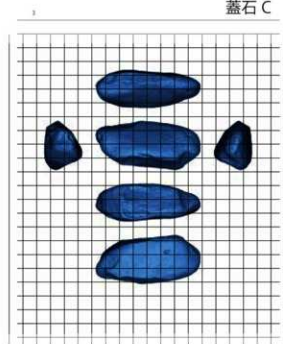
蓋石 A



蓋石 B



蓋石 C




- 1 仙谷1号墓 調査前
(鳥瞰図 テクスチャ)
南西から



- 2 仙谷1号墓 調査終了
状況(鳥瞰図 テクス
チャ) 南西から



- 3 仙谷1号墓 調査終了
状況(鳥瞰図 テクス
チャ) 北東から





1 仙谷1号墓 調査終了
状況（鳥瞰図 テクス
チャ） 南東から



2 仙谷8号墓埋葬施設 調査
前（鳥瞰図 テクスチャ）
東から



3 仙谷8号墓埋葬施設 調査
前（鳥瞰図 テクスチャ）
西から

報告書抄録

ふりがな	しせきむきばんだいせきせんたにふんきゅうぼぐんはつくつちょうさほうこくしよ							
書名	史跡妻木晩田遺跡仙谷墳丘墓群発掘調査報告書							
副書名	-第25・26・27・29・30・31次調査-							
シリーズ名	史跡妻木晩田遺跡発掘調査報告書							
シリーズ番号	第V集							
編著者名	長尾かおり							
編集機関	鳥取県立むきばんだ史跡公園							
所在地	〒689-3324 鳥取県西伯郡大山町妻木1115-4 電話 (0859) 37-4000							
発行機関	鳥取県教育委員会							
発行年月日	2017(平成29)年3月24日							
ふりがな 所取遺跡名	ふりがな 所在地	コード		北緯	東経	調査期間	調査面積	調査原因
		市町村	遺跡番号					
妻木晩田遺跡 (仙谷地区 仙谷墳丘墓群)	鳥取県西伯郡 大山町富岡 字仙谷ほか	31386	1-333 (大山町)	35°27'38"	133°26'52"	2010.04～ 2015.10	1,681.3㎡	内容確認
所取遺跡名	種別	主な時代		主な遺構		主な遺物、特記事項		
妻木晩田遺跡 (仙谷地区 仙谷墳丘墓群)	墳丘墓	弥生時代後期～ 古墳時代前期前葉		墳丘墓(3基)		弥生土器、土師器、石器、鉄製品		
	その他	時期不明		土坑(1基) 溝(1条)				
要約	<p>史跡妻木晩田遺跡は、標高約100mの丘陵上に広がる、弥生時代後期を中心とした大規模な集落遺跡である。仙谷墳丘墓群は、第1次調査の成果から弥生時代後期中葉及び終末期前半にかけての墓域と考えられてきた。今回、「墳墓域の実態解明」を課題として発掘調査を行った結果、新たに古墳時代前期前葉築造と考えられる仙谷8・9号墓を検出した。従来、妻木晩田遺跡では、終末期後半の松尾頭墳丘墓群を最後に墳丘墓を築造する力を失っていたと考えられてきたが、集落終末期である古墳時代前期前葉に再び仙谷地区で墳丘墓が造営されていたことを明らかにできた。妻木晩田遺跡最大の方形墳丘墓である8号墓では、大山北麓地域の墳丘墓では類例のない石棺を新たに採用していた。また、9号墓では墳形が円形を呈しており、8・9号墓には古墳時代につながる新しい墓制の要素が取り入れられていた。8号墓の外観及び石棺に用いられた石材の選択や構築方法からは、被葬者が首長としての力を強めていることを窺い知ることができる。集落最終段階を迎えた大規模弥生集落において首長墓の構造を具体的に明らかにすることができたのは重要な成果である。</p>							

史跡妻木晩田遺跡発掘調査報告書第V集

史跡妻木晩田遺跡仙谷墳丘墓群発掘調査報告書

－第25・26・27・29・30・31次発掘調査－

発行日 2017年（平成29年）3月24日

編 集 鳥取県立むきばんだ史跡公園

〒689-3324 鳥取県西伯郡大山町妻木1115-4

電 話 (0859) 37-4000

発 行 鳥取県教育委員会

印 刷 (株)米子プリント社
