



建物62  
北から



建物63  
東から



建物62 柱穴 4

南から



建物62 柱穴 1

南から

図版72 丘陵上中部 (12) i 域 - 6




建物62 柱穴21

南から




建物62 柱穴10

南から



建物64・65

西から



建物66

南西から



建物68  
南西から



建物67  
北から



建物68 柱穴7

南東から



建物68 柱穴1

北東から




建物69 柱列3  
南西から



建物69 柱穴6 北から



建物69 柱穴4 東から



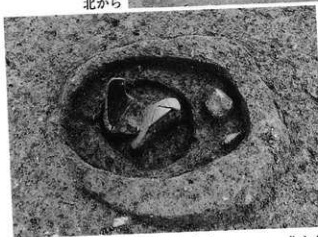
建物70  
南西から



建物71~73  
柱列4 (1)  
東から



建物71~73  
柱列4 (2)  
北から



建物71 柱穴13

北から



建物73 柱穴4

東から

図版78 丘陵上中部 (18) j域-1





東部

航空写真



建物74~78

航空写真



建物74

西から





建物77 西から



建物78 西から



建物79 東から



建物80~84  
航空写真

建物84  
北から



建物80  
東から



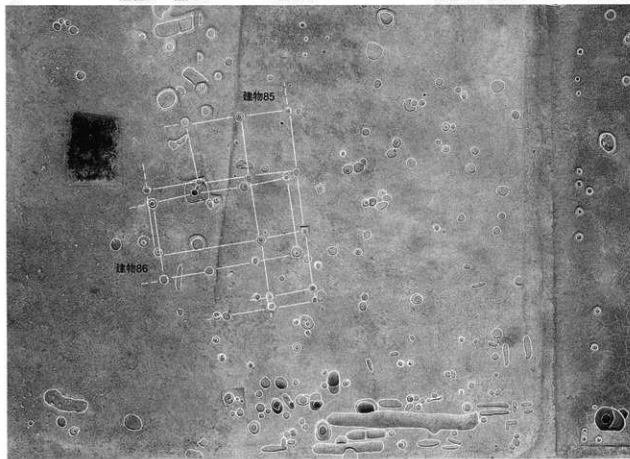
建物81 柱穴 4

南から



建物82 柱穴 1

北から



建物85・86

航空写真



建物86  
東から



建物87  
西から



建物88 土坑53  
北から




建物87 柱穴11 東から




建物88 柱穴8 南西から

建物89  
東から



建物90  
東から



建物91  
東から







建物92  
東から



建物93・94  
西から



建物95  
西から



建物93~96  
南西から



建物97  
北東から



建物98  
東から



墓3 (1) 北から



墓3 (2) 断面 南東から



墓3 (3) 遺物出土状況 東から



墓3 (4) 遺物出土状況 東から



墓4 (1) 検出状況 南から



墓4 (2) 遺物出土状況 西から

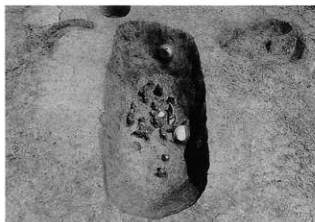


墓4 (3) 断面 南東から




墓4 (4) 完掘状況 南から





墓5 (1)

南から



墓5 (2) 断面

東から



墓5 (3) 遺物出土状況

西から



墓6 (1) 検出状況

北から



墓6 (2) 断面

北から



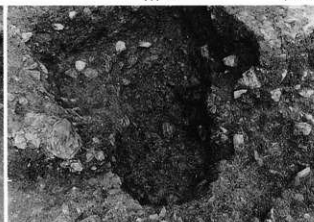
井戸5

東から



焼土坑17 (1)

北から



焼土坑17 (2)

北から



土坑47 北西から



土坑49 北西から



土坑53 北半礫出土状況 北から



溝58 北から



集石2 南から



土坑55・56 集石2 北西から



土坑55 断面 南西から



焼土坑15 遺物出土状況 西から




北西部  
航空写真



建物99  
西から

図版92 丘陵上中部 (32) k域-2



建物100  
西から



上層の包含層下面  
航空写真




溝59 (1)

西から



溝59 (2) 断面・石組

北西から

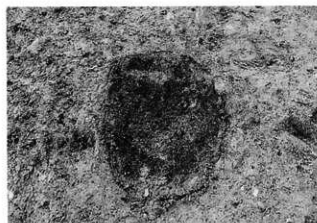


井戸6 (1)

北東から


井戸6 (2) 断面

東から



焼土坑18

東から



集石3

南東から

図版94 丘陵上東部全景 (1) l 域 m 域 - 1



l 域

南西から



m 域 西部

南西から



m域 東部

南西から



n域 北西部

北から

図版96 丘陵上東部全景 (3) n域-2



n域 北東部

西から



n域 中央西部

南西から





n域 中央から南部

北から



n域 中央東南部


北西から

図版98 丘陵上東部全景 (5) n域-4 o域-1



n域 南西部からo域北西部

北東から



o域 北東部

南西から

図版99 丘陵上東部全景 (6) o域-2 p域-1



o域 中央から南部

北西から



p域 北部

西から




p域 南部 (中世面)

東から



q域 北部

南東から



q 域 中央部

西から



q 域 中央南部

北西から



q 域 南部

北西から



l 域 全景

航空写真



土坑64（1）

南から



土坑64（2）完掘状況

西から



土坑63（1）

北から



溝60

南から



土坑63（2）完掘状況

南から



全景

航空写真



土坑66 (1)


北西から



土坑66 (2)

東から






墓8(1)  
東から



墓8(2)短刀・釘出土状況 東から



墓8(3)土師器皿出土状況 東から




墓8(4)断面 南東から



墓7 北から

図版106 丘陵上東部 (5) n域-1



北東部の建物群  
航空写真

建物101～103周辺  
南東から



建物101～103  
北東から



中央部の建物群（西部）  
航空写真



中央部の建物群（東部）  
航空写真




建物104・  
建物105(西半)  
南西から



建物105(東半)  
建物106  
南から



建物106  
南から



建物107 柱列5  
東から



建物108  
西から



南部の建物群

航空写真



建物110  
北から



建物111  
北東から



建物112・113  
北から



建物114  
南から



井戸7 (1)

東から



溝64

西から



井戸7 (2) 断面

東から



土坑68

北から

図版112 丘陵上東部 (11) n域 - 7



土坑69 東から



ピット68 西から



ピット69 西から



土坑72 西から



土坑71 東から



土坑77 北西から



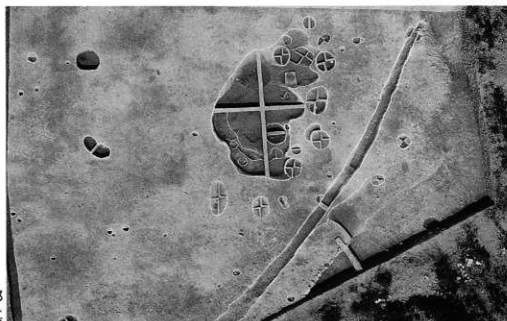
土坑78 北東から



土坑76 西から



図版113 丘陵上東部 (12) o域-1

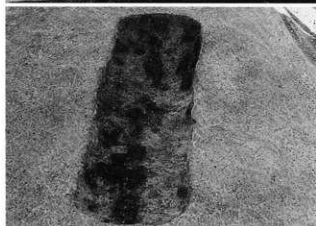


中央から南部

航空写真



建物115  
北から



焼土坑31 北から



焼土坑23 東から



焼土坑22 (1) 断面 北西から



焼土坑22 (2) 南から




焼土坑37 断面 南東から



焼土坑45 断面 南西から

図版115 丘陵上東部 (14) p域-1



近世面全景

北西から



焼土坑46 (1) 検出状況 北から



焼土坑46 (2) 炭層検出状況 北東から



焼土坑46 (3) 銭貨出土状況 北西から



焼土坑50 (1)



焼土坑50 (2) 土器出土状況 南から



南から 焼土坑50 (3) 錢貨・骨片出土状況 南から



焼土坑48 (1)

西から



焼土坑48 (2) 断面

南から



焼土坑47 (1) 断面

北西から

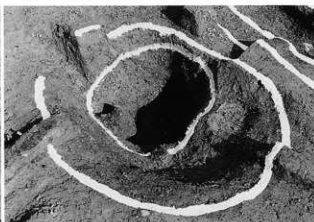


焼土坑47 (2) 炭層検出状況

西から



焼土坑49 (1) 断面



焼土坑49 (2)

南から

南西から



中世面全景


航空写真



土坑89 北西から



土坑87 (北) 土坑90 (南) 北から



焼土坑52 東から



焼土坑53 (北) 焼土坑54 (南) 南から



焼土坑55 (1) 南から



焼土坑55 (2) 鉄製品・炭片出土状況 北東から



集石5 (1) 南東から



集石5 (2) 石鍋・瓦質土器出土状況 西から

図版119 丘陵上東部 (18) q域-1



北部

航空写真



中央部


航空写真



南部

航空写真





建物116  
北から



建物117  
北から



井戸8 (1) 断面

南から

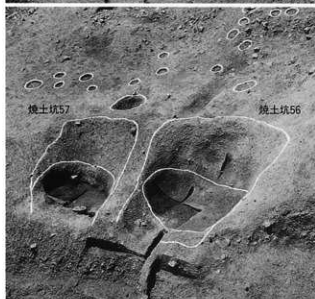


井戸8 (2)

北西から



焼土坑56~58 (1)  
北西から



焼土坑56~58 (2) 北東から



焼土坑57 (1) 南から



焼土坑57 (2) 骨・遺物出土状況 南から



焼土坑56~58 (3) 北東から



墓10 土坑142

西から



墓10 (1)

北東から



墓10 (2) 遺物出土状況 上部 東から



墓10 (3) 遺物出土状況 下部 北東から



土坑136 (1) 検出状況

西から



土坑136 (2) 遺物出土状況

北から



墓9

南から



土坑96

北西から



土坑98 (北) 土坑99 (南) (1) 北から



土坑98 遺物出土状況 南から



土坑98 (北) 土坑99 (南) (2) 完掘状況 北から



土坑99 西から



土坑112 南から



土坑108 検出状況 南から



土坑117 検出状況 西から



土坑103 西から



ピット93 南から



土坑133 (北) 土坑134 (南) 東から



ピット75 南から



土坑134 遺物出土状況 西から



土坑120 (1) 断面 南西から



土坑143 東から



土坑120 (2) 遺物出土状況 南西から



土坑135 遺物出土状況 西から



r域 北半

西から




r域 南半

北から



s域 北部

南から



s域 北東部（西部分は中世面 東部分は近世面）

南から



s域 中央部

北から



s域 南端部

北西から



図版129 川合裏川段丘面西岸(1) r域-1



北半

航空写真

図版130 川合裏川段丘面西岸（2）r域-2



南半

航空写真



建物118~120  
航空写真



墓11  
北から



土坑152


東から



土坑147

北から

図版132 川合裏川段丘面西岸 (4) r域-4 s域-1



焼土坑61

東から



焼土坑62

東から



焼土坑68 断面

北西から



焼土坑70

南から



焼土坑69

南から



土坑183

西から



土坑182 (1) 断面

西から



土坑182 (2) 遺物出土状況

南西から



南端部の遺構群  
航空写真



建物122  
北から



井戸10



南から

井戸9

南東から




土坑191 (1)  
南から




土坑191 (2) 石組み断面 東から



土坑191 (3) 石組み内部の壁の面が揃う部分 南から



集石6 (1)  
航空写真



集石6(2)

東から



集石6(3) 瀬戸瓶子出土状況

西から



集石6(4)

南西から

図版136 川合裏川段丘面東岸全景 t 域



t 域 北部

南東から



t 域 南部

北から






中央部

航空写真



墓12 (1) 断面

南から



墓12 (2) 遺物出土状況

東から

図版138 扇状地全景 (1) u域-1



u域 北西部

東から




u域 西部中央

北から



u域 西部中央

南東から



u域 南西部

北東から



u域 東部中央

北から



u域 東部中央

南から