

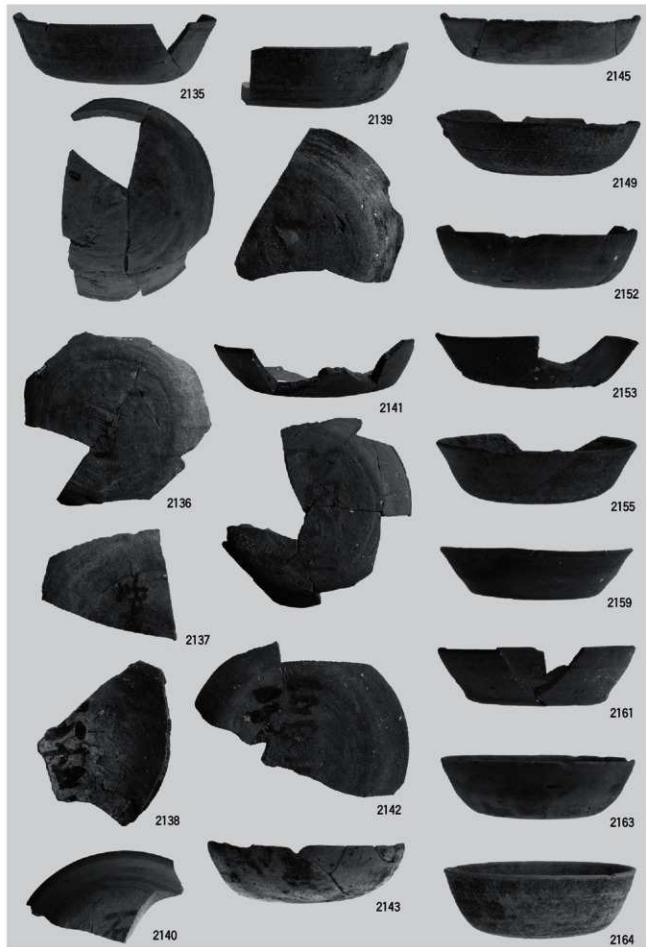




土器52



















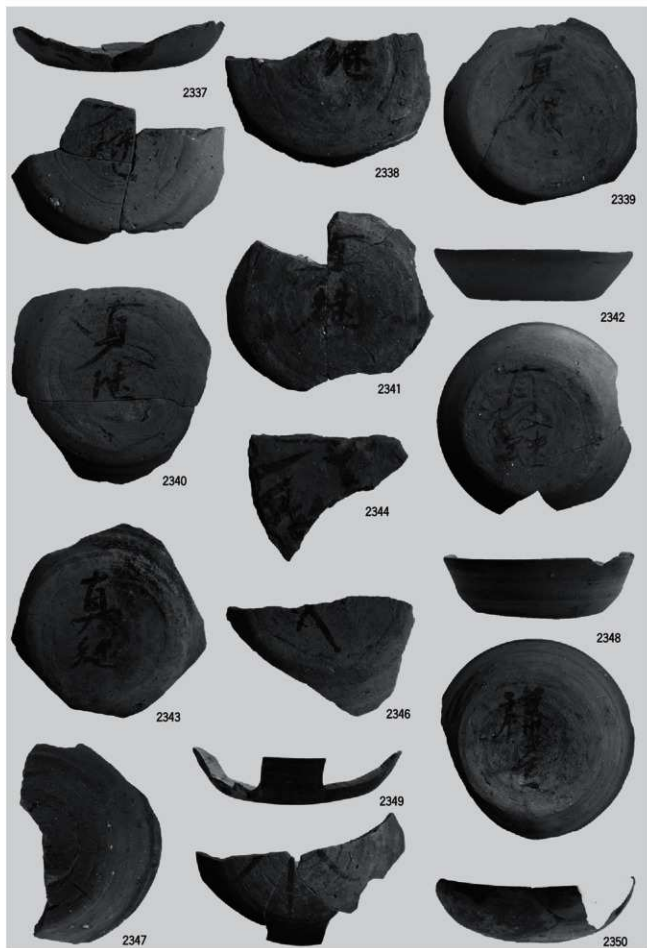











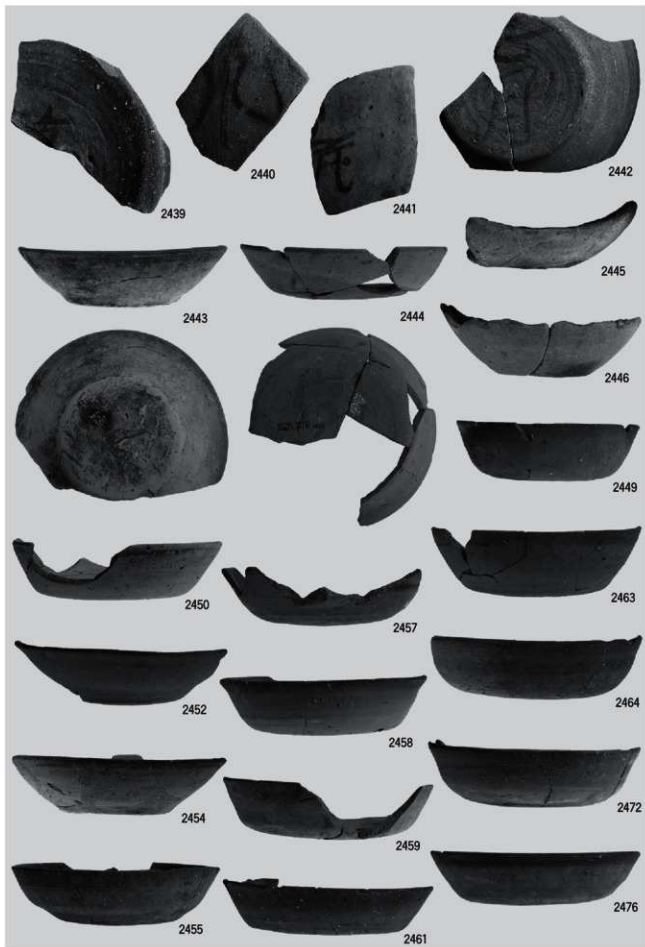













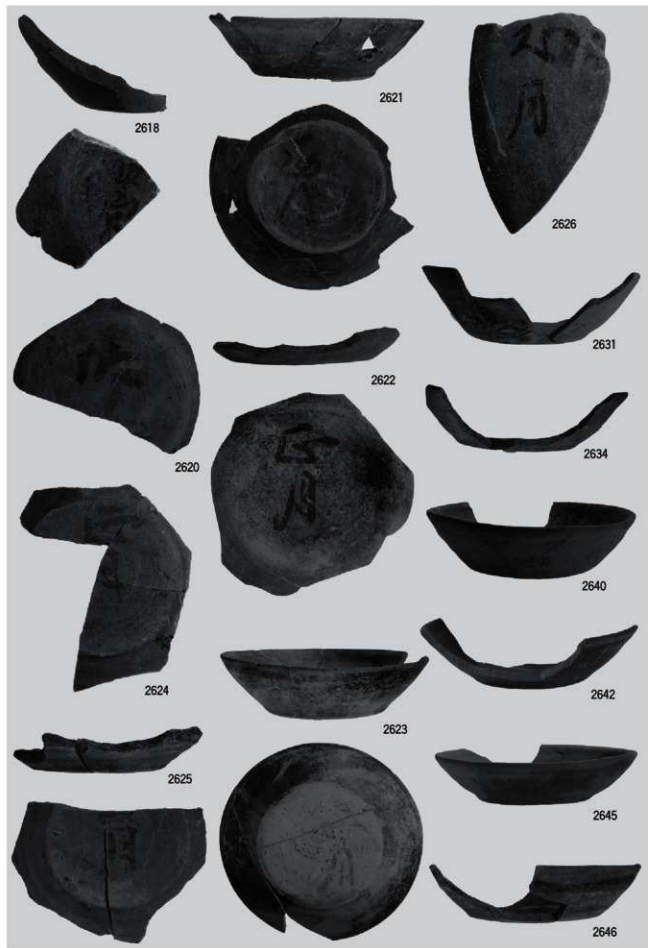














土器73









2714



2717



2720



2715




2719





2721











































































木製品 7






木製品 9










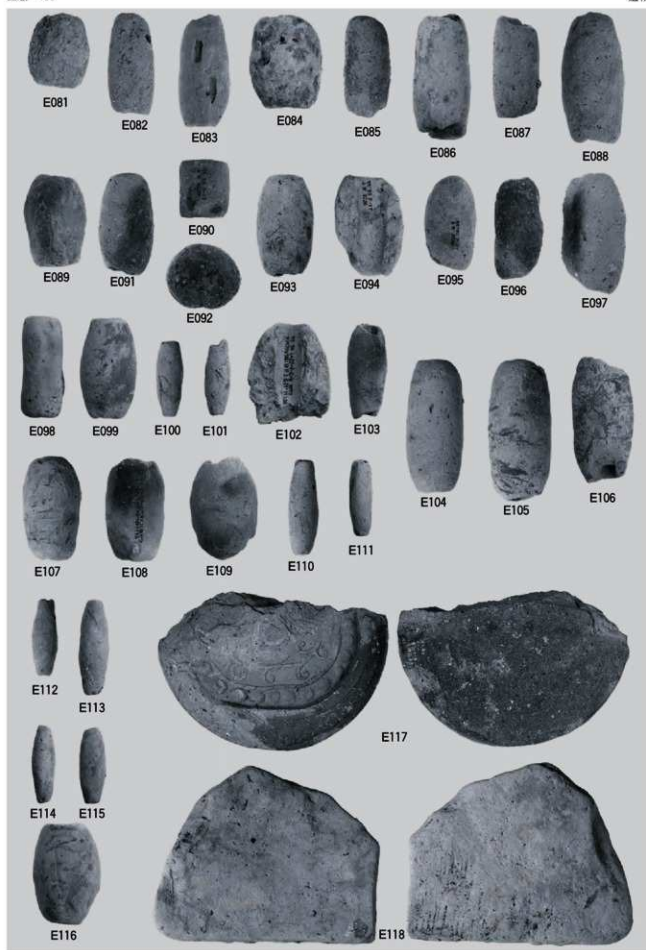


木製品13











M01



M02



M03



M04



M05



M06



M07



M08



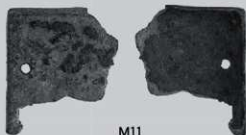
M09



M10



M14



M11




M12





M13







石製品




















加賀郡麟示札。(画像処理後)



加賀郡勝示札（保存処理前）



加賀郡懸示札（右半）



加賀郡勝示札 (左半)

報告書抄録

ふりがな	つばたまちかもいせき							
書名	津幡町加茂遺跡							
副書名	一般国道8号改築（津幡北バイパス）にかかる埋蔵文化財発掘調査報告書							
巻次	I							
編著者名	本田秀生 浜崎悟司 山川史子							
編集機関	(財)石川県埋蔵文化財センター							
所在地	〒920-1336 金沢市中戸町18番地1 TEL 076-229-4477							
発行機関	石川県教育委員会(財)石川県埋蔵文化財センター							
発行年月日	2009年3月31日							
ふりがな 所収遺跡名	ふりがな 所在地	コード 市町村 遺跡番号		北緯 (新)	東経 (新)	調査期間	調査面積 ㎡	調査原因
加茂 遺跡	第1次調査					1991年8月1日～12月10日	4,700	道路 建設
	第2次調査	石川県		36°	136°	1992年5月20日～12月21日	4,000	
	第3次調査	河北郡津幡町	17361	41°	43°	1993年4月20日～12月10日	5,100	
	第4次調査	舟橋・加茂	22030	9°	35°	1994年4月14日～6月9日 9月19日～12月28日	2,080	
所収遺跡名	種別	主な時代	主な遺構		主な遺物		特記事項	
加茂遺跡	集落	弥生～古墳	溝		弥生土器、土師器、須恵器、石製品、金環			
	集落官衙	奈良・平安	道路、大溝、櫓、井戸 掘立柱建物約75		須恵器・土師器（漆書・墨書土器約350）、瓦、郡符木簡、和同開珎銀銭、帯金具など		英太(多)郷の中心的集落/平安時代前期の地方官衙	
	集落	鎌倉・室町	掘立柱建物6、溝		土師器、陶磁器			
要約	<p>北加賀地域有数の古代遺跡の発掘調査報告。(社)石川県埋蔵文化財保存協会が実施した、遺跡南西～南部域の調査報告で、特に古代に関する調査成果が多く含まれることに鑑み、「古代のお触書き」として知られる郡符木簡(石川県指定有形文化財「加賀郡勸示札」)が出土した2000年度調査((財)石川県埋蔵文化財センター実施)の成果についても関係部分を所収している。</p> <p>調査区における奈良・平安時代の集落の展開は、大溝の変遷とその両岸に展開した建物の方位や分布状況などから3つの段階(期)に大別される。各期を通じて官衙の様相の濃い集落であるが、2期に大溝南方の道路沿いに東西棟建物が設けられ、集落の構成が大きく変化したと考えられる点が特に注目される。</p> <p>調査の結果、平安時代前期の当地付近における官道の位置・規模等が明らかになった。当遺跡の性格については「加賀郡勸示札」の出土等をめぐって従来、駅家跡を始めとする諸説が示されているが、本報告は遺構の構成やその他の遺物の面で、諸説に対して検証に必要な材料を提供するものである。</p>							

津幡町 加茂遺跡Ⅰ

発行日 平成21（2009）年3月31日

発行者 石川県教育委員会

〒920-8575 石川県金沢市藤月1丁目1番地

電話 076-225-1842（文化財課）

財団法人 石川県埋蔵文化財センター

〒920-1336 石川県金沢市中戸町18番地1

電話 076-229-4477

E-mail address mail@ishikawa-maibun.or.jp

印刷 前田印刷株式会社