羽咋市

四柳白山下遺跡Ⅴ

〔図版編〕

2019

石川県教育委員会

（公財）石川県埋蔵文化財センター

四柳白山下遺跡Ⅴ

〔図版編〕

2019

石川県教育委員会
（公財）石川県埋蔵文化財センター

目　　次

〔図版編〕

図版1　G地区第0·I 面遺構1
調査区全景(北西から)
調査区東壁土層断面·柱状図A
調査区東壁土層断面·柱状図B
調査区東壁土層断面·柱状図C
調査区東壁土層断面·柱状図C
調査区東壁土層断面·柱状図D
図版2　G地区第0·I 面遺構2
調査区全景(南東から)
遺構検出状況全景
図版3　G地区第0·I 面遺構3
表土除去作業風景(北から)
E·F-24·25区遺構検出作業風景(北から)
F-20区SBF-104柱穴P1088·89検出状況(南東から)
F-20区SBF-104柱穴P1088·89周辺完掘状況(南から)
E～G-22·23区SB102～106完掘状況(南西から)
図版4　G地区第0·I 面遺構4
F-23区SB105柱穴P1092·1121完掘状況(東から)
F·G-22·23区SB102·105、整地土105周辺完掘状況(東から)
F·G-23区SB105～107周辺完掘状況(北東から)
F·G-23区SB105～107周辺完掘状況(南東から)
F-23区SB106柱穴P1110土層断面(東から)
F·G-22区SB107周辺完掘状況(東から)
E·F-24·25区SB108·SD1018周辺完掘状況(南から)
E-24区SB109完掘状況(南東から)
図版5　G地区第0·I 面遺構5
E·F-24·25区SB110完掘状況(南西から)
E·F-24·25区SB110完掘状況(北西から)
図版6　G地区第0·I 面遺構6
F-25区SB110柱穴P1047土層断面(南西から)
F-25区SB110柱穴P1047完掘状況(南西から)
F-25区SB110柱穴P1038完掘状況(北東から)
E-25区SB110柱穴P1039土層断面(北東から)
E-24区SB110柱穴P1039完掘状況(北東から)
F-24区SB110柱穴P1045完掘状況(南東から)
E-24区SB110柱穴P1042土層断面(北東から)
F-24区SB110柱穴P1042抜取り埋土除去状況(北東から)
図版7　G地区第0·I 面遺構7
E-24区SB110柱穴P1057土層断面(北東から)
E-24区SB110柱穴P1057完掘状況(北東から)
E-26区SB111完掘状況(南東から)
E-25区SB112·113·115完掘状況(南東から)
SB114·116～120周辺完掘状況(南西から)
図版8　G地区第0·I 面遺構8
E-25区SB113·SK1005周辺完掘状況(北東から)
F·G-25·26区SB116·119·120周辺完掘状況(南東から)
G-25区SB117柱穴P1046土層断面(西から)
F-25区P1035、SB118柱穴P1036完掘状況(北東から)
F-26区SB119周辺完掘状況(西から)
F·G-25·26区SB119周辺完掘状況(北東から)
F·G-26区礎石様ピット完掘状況(東から)
F-26区礎石様P1009土層断面(東から)
図版9　G地区第0·I 面遺構9
F-26·27区SE1001土層断面(東から)
F-26·27区SE1001完掘状況(北西から)
E-24·25区SE1002検出状況(西から)
E-24·25区SE1002上柱根出土状況(南東から)
E-25区SE1002鉢(実測№29)出土状況(東から)
F-26区SE1003検出状況(南東から)
F-26区SE1003完掘状況(北から)
F-26区SE1004完掘状況(北から)
図版10　G地区第0·I 面遺構10
F-25区SE1005検出状況(北から)
F-25区SE1005完掘状況(西から)
G-24区SE1006検出状況(南東から)
G-24区SE1006完掘状況(北から)
G-23区SE1007土層断面(東から)
G-23区SE1007完掘状況(北西から)
G-23区SE1008完掘状況(北から)
F-22区SE1009·10検出状況(北西から)
図版11　G地区第0·I 面遺構11
F-22区SE1009·10、P1112完掘状況(北西から)
F-22区SE1009完掘状況(北東から)
F-22区SE1010完掘状況(西から)
G-23区SE1011完掘状況(東から)
F-22区SE1012完掘状況(北から)
E-26区SK1003(SE1013)柱根出土状況(西から)
E-26区SK1003(SE1013)編物出土状況(北西から)
E-26区SK1003(SE1013)·P1054完掘状況(南西から)

図版12　G地区第0･I 面遺構12
F･26･27区SK1001･02、SD1001完掘状況(北西から)
F･26･27区SK1001･02完掘状況(北東から)
F･26区SK1004完掘状況(北東から)
E･25区SK1005土層断面(南東から)
E･25区SK1005土師皿(実測№58)出土状況(北東から)
G･23区SK1008完掘状況(西から)
F･25区試掘坑周辺完掘状況(東から)
F･26区P1023 ～ 1025周辺完掘状況(南西から)
図版13　G地区第0･I 面遺構13
F･26区P1028･32周辺完掘状況(北西から)
F･26区P1031･52周辺完掘状況(南から)
F･24区P1050漆器椀出土状況(北東から)
G･24区P1073･74土層断面(西から)
F･24区P1075土層断面(南東から)
F･24区P1050･75･83完掘状況(北東から)
F･24区P1083柱根出土状況(東から)
G･22区P1129 ～ 31完掘状況(北西から)
図版14　G地区第0･I 面遺構14
F･G･26区SD1001･12完掘状況(南東から)
F･26区SD1001土層断面(24･24'、南東から)
F･26区SD1002土層断面(23･23'、南東から)
F･G･25区SD1008 ～ 12周辺完掘状況(東から)
G･25区SD1010周辺完掘状況(北西から)
F･26区SD1012･13完掘状況(北から)
F･G･25区SD1014周辺完掘状況(南東から)
E･24区SD1019･21周辺検出状況(北西から)
図版15　G地区第0･I 面遺構15
E･24 ～ 26区整地土101掘削作業風景(東から)
E･24 ～ 26区整地土101 ～ 103完掘状況(北東から)
E･24 ～ 26区整地土101完掘状況(南東から)
F･26区整地土102土層断面(37･37'、北西から)
E･24区整地土102･103下溝群完掘状況(南西から)
E･24区整地土103下溝群完掘状況(北西から)
F･20･21区整地土104完掘状況(南西から)
F･20区SD1024、整地土104完掘状況(南東から)
図版16　G地区第0･I 面遺構16
F･G･22区整地土105完掘状況(南東から)
F･20区整地土107完掘状況(東から)
F･20区SX1001完掘状況(北東から)
G･24区自然流路101完掘状況(南東から)
調査区南半完掘状況(G･23区より南西側を望む)
G･25･26区周辺完掘状況(北東から)
F･G･26･27区周辺完掘状況(北西から)
F･26･27区周辺完掘状況(南西から)
図版17　G地区第0･I 面出土遺物1
図版18　G地区第0･I 面出土遺物2
図版19　G地区第0･I 面出土遺物3
図版20　G地区第0･I 面出土遺物4
図版21　G地区第0･I 面出土遺物5
図版22　G地区第0･I 面出土遺物6
図版23　G地区第0･I 面出土遺物7
図版24　G地区第Ⅲ-1面遺構1
調査区全景
調査区全景(南東から)
図版25　G地区第Ⅲ-1面遺構2
調査区全景(北東から)
第0･I 面ベース土確認調査E･25区トレンチ3土層断面･水田部分(北から)
第0･I 面ベース土確認調査F･24区トレンチ3土層断面(北から)
第0･I 面ベース土確認調査F･24区トレンチ1土層断面･堤防部分(西から)
間層除去作業風景(北から)
図版26　G地区第Ⅲ-1面遺構3
調査区南半完掘状況
E ～ G･22区遺構検出作業風景(北西から)
F･G･21･22区遺構検出状況(南東から)
F･22･G･21区SB301完掘状況(南から)
F･G･21区SB301･02完掘状況(東から)
図版27　G地区第Ⅲ-1面遺構4
E･20･21区溝群上層SD3001 ～ 09周辺遺構検出作業風景(南西から)
F･20･21区溝群上層SD3001 ～ 09検出状況(北から)
F･20･21区溝群下層SD3017 ～ 26検出状況(西から)
F･20･21区溝群下層SD3019 ～ 26検出状況(南から)
F･20･21区溝群完掘状況(北東から)
F･20･21区溝群完掘状況(南西から)
F･20･21区溝群完掘状況(SD3003･04･23 ～ 26周辺、西から)
F･20･21区溝群完掘状況(SD3007･08･26周辺、南から)
図版28　G地区第Ⅲ-1面遺構5
F･20･21区溝群完掘状況(SD3020 ～ 3025周辺、南東から)
F･20区下層SD3026帯金具出土状況(南西から)
F･20区下層SD3026帯金具出土状況(東から)
F･21･22区SD3011 ～ 15周辺完掘状況(南から)
F･21･22区SD3011 ～ 15周辺完掘状況(北東から)

F-21区SD3016・17完掘状況(北から)
F-22区SD3030 ～ 32完掘状況(西から)
G-22区SD3033周辺完掘状況(北東から)
図版29　G地区第Ⅲ-1面遺構6
E-25・26区水田301・302被覆土掘削作業風景(西から)
E-25 ～ 27区水田301 ～ 303完掘状況(北東から)
E-25・26区水田301・302完掘状況(北西から)
E-25・26区水田301・302完掘状況(南西から)
E-25・26区水田302南側足跡痕完掘状況(南東から)
E-26区水田302北側足跡痕完掘状況(南から)
E-26区水田302東壁石積み完掘状況(北東から)
E-26区水田302東壁石積み完掘状況(北西から)
図版30　G地区第Ⅲ-1面遺構7
E-25・26区水田302被覆土土層断面(25-25'、北東から)
E-25・26区水田302耕土確認状況(北東から)
E-27区水田302・303間の畦畔被覆土土層断面(北西から)
E-26区水田302・303間の畦畔完掘状況(北から)
E-26区水田303被覆土土層断面(28-28'、東から)
E-25・26区水田302・303完掘状況(北東から)
F・G-26区石集中遺構301完掘状況(南西から)
F・G-26区石集中遺構301完掘状況(南東から)
図版31　G地区第Ⅲ-1面遺構8
E・F-21・22区焼土301・SX3001周辺遺構検出状況(西から)
F-22区SX3001・02、焼土301完掘状況(南西から)
F-22区SX3003周辺完掘状況(南から)
F-21区焼土301検出状況(西から)
F-21区焼土301検出状況(東から)
F-21区焼土301土層断面(北から)
F-21区焼土301完掘状況(南から)
現地説明会風景(平成9年12月21日)
図版32　G地区第Ⅲ-1面出土遺物1
図版33　G地区第Ⅲ-1面出土遺物2
図版34　G地区第Ⅲ-1面出土遺物3
図版35　G地区第Ⅲ-2面遺構1
完掘状況(南西から)
E・F-25区遺構完掘状況(北西から)
図版36　G地区第Ⅲ-2面遺構2
E・F-26区遺構完掘状況(北西から)
F・G-26区SD3501 ～ 11周辺完掘状況(南東から)
図版37　G地区第Ⅲ-2面遺構3
E・F-25・26区遺構検出作業風景(北東から)
E・F-25区遺構検出状況(西から)
E・F-26区遺構検出状況(北西から)
F・G-26区遺構検出状況(北東から)
G-25・26区石集中302検出状況(北東から)
E・F-25区遺構掘削作業風景(北から)
G-26区石集中302土層断面(37-37'、南西から)
E-26区水田303東肩部土層断面(34-34'、北東から)
図版38　G地区第Ⅲ-2面遺構4
G-26区周辺遺構完掘状況(北東から)
E-25・26区完掘状況(西から)
E-25・26区周辺完掘状況(東から)
F-25区周辺遺構完掘状況(南東から)
G-25・26区周辺遺構完掘状況(南西から)
図版39　G地区第Ⅲ-2面遺構5
F-26区SD3502 ～ 11周辺完掘状況(南東から)
F-26区SD3512・15・18周辺完掘状況(南から)
F-25区SD3522 ～ 26周辺遺構完掘状況(南から)
G-25区SD3528・29完掘状況(南西から)
E-26区SD3530 ～ 32周辺完掘状況(北西から)
E-26区SD3532 ～ 35周辺完掘状況(北西から)
E-26区SD3538 ～ 44周辺完掘状況(北西から)
羽咋市立余喜小学校見学風景
図版40　G地区第Ⅲ-2面遺構6
E ～ G-23 ～ 25区河跡3001(新)完掘状況
F-24区3001河跡(新)護岸検出作業風景(南東から)
E-24区3001河跡(新)護岸完掘状況(北から)
F・G-24区河跡3001(新)護岸東半完掘状況(南東から)
F・G-23区河跡3001(新)左岸完掘状況(南東から)
図版41　G地区第Ⅲ-2面遺構7
G-24区河跡3001(新)護岸南側完掘状況(西から)
F-24区河跡3001(新)護岸中央完掘状況(南西から)
E・F-24区河跡3001(新)護岸西側完掘状況(南西から)
F-24・25区河跡3001(新)護岸中央付近積み石断面(北西から)
F-24区河跡3001(新)護岸中央上場完掘状況(南東から)
F-25区河跡3001(新)護岸中央上場完掘状況(北東から)
G-24区河跡3001(新)流入した石群(南から)
G-24区河跡3001(新)流入した石群(南から)
図版42　G地区第Ⅲ-2面遺構8
E ～ G-24・25区河跡3001(古)完掘状況(5次)
E ～ G-24・25区河跡3001(古)完掘状況(5次・南東から)
図版43　G地区第Ⅲ-2面遺構9
G-24区河跡3001土層断面(a-a'、5次・北から)
E-24区河跡3001土層断面(e-e'、5次・南から)

図版44　G地区第Ⅲ-2面遺構10
E ～ G-23･24区河跡3001(古)南肩部完掘状況(5次･南東から)
E ～ G-23･24区河跡3001(古)南肩部完掘状況(5次･北西から)
図版45　G地区第Ⅲ-2面遺構11
E ～ G-24区河跡3001(古)北肩部護岸除去状況(5次･南東から)
E ～ G-25区河跡3001(古)北肩部完掘状況(5次･南東から)
図版46　G地区第Ⅲ-2面遺構12
E ～ G-24区河跡3001(古)洗水堆積土除去作業(5次･北から)
F･G-23区河跡3001(古)南肩部黒灰色土掘削作業風景(5次･東から)
E ～ G-24区河跡3001(古)護岸敷石取り外し作業風景(5次･北東から)
F･G-24区河跡3001(古)掘削作業風景(5次･南東から)
F-24区河跡3001(古)北肩部土層断面(b-b'、5次･西から)
F-24区河跡3001(古)北肩部土層断面(c-c'、5次･西から)
F-24区河跡3001(古)北肩部土層断面(c-c'、5次･西から)
F-24区河跡3001(古)北肩部土層断面(d-d'、5次･北西から)
図版47　G地区第Ⅲ-2面出土遺物1
図版48　G地区第Ⅲ-2面出土遺物2
図版49　G地区第Ⅲ-2面出土遺物3
図版50　G地区第Ⅲ-2面出土遺物4
図版51　G地区第Ⅲ-2面出土遺物5
図版52　G地区第Ⅲ-2面出土遺物6
図版53　G地区第Ⅲ-2面出土遺物7
図版54　G地区第Ⅲ-2面出土遺物8
図版55　G地区第Ⅲ-2面出土遺物9
図版56　G地区第Ⅲ-2面出土遺物10
図版57　G地区第Ⅲ-2面出土遺物11
図版58　G地区第Ⅲ-2面出土遺物12
図版59　G地区第Ⅳ面遺構1
調査区全景
調査区全景(北西から)
図版60　G地区第Ⅳ面遺構2
遺構検出状況全景
遺構検出状況全景(北東から)
図版61　G地区第Ⅳ面遺構3
E ～ G-20 ～ 22区SB401 ～ 408周辺完掘状況
E ～ F･22･23区SB409 ～ 412周辺完掘状況
図版62　G地区第Ⅳ面遺構4
E･F-25･26区SB414 ～ 419周辺完掘状況
E ～ G-25･26区SB417 ～ 424周辺完掘状況
図版63　G地区第Ⅳ面遺構5
F-20･21区SB401･402周辺完掘状況(南東から)
F-20区SB401完掘状況(南西から)
F-20･21区SB402完掘状況(南から)
F-21区SB403北側柱列、SB405完掘状況(南から)
E･F-21･22区SB406 ～ 408完掘状況(南東から)
図版64　G地区第Ⅳ面遺構6
E･F-21･22区SB407･408完掘状況(北西から)
E･F-22･23区SB410 ～ 412周辺完掘状況(北西から)
図版65　G地区第Ⅳ面遺構7
E･F-22･23区遺構検出状況(SX4002掘り下げ後、北西から)
F-23区SB409周辺完掘状況(南から)
E-23区SB410･411･SA403完掘状況(西から)
E-23区SB410･411･SA403完掘状況(北から)
E-25 ～ 27区SB413 ～ 415検出状況(北東から)
E-25区SB414･SD4001周辺検出状況(北西から)
E･F-26区SB414･415周辺完掘状況(北東から)
E-25 ～ 27区SB413 ～ 415完掘状況(西から)
図版66　G地区第Ⅳ面遺構8
E･F-26区SB416完掘状況(北西から)
E･F-26区SB416･417周辺検出状況(北西から)
E･F-26区SB416完掘状況(南東から)
F-26区SB417･418周辺検出状況(北東から)
F-26区SB417･418完掘状況(北東から)
図版67　G地区第Ⅳ面遺構9
F･G-25･26区SB419 ～ 425完掘状況(南から)
F･G-25区SB419･420周辺検出状況(南東から)
F･G-25･26区遺構掘削作業風景(北から)
F-26区SB419周辺完掘状況(北東から)
F･G-25区SB419･420完掘状況(南東から)
図版68　G地区第Ⅳ面遺構10
F･G-25･26区SB421 ～ 426周辺完掘状況(北から)
E ～ G-26区SB421 ～ 426完掘状況(南東から)
F･G-26区SB421 ～ 426完掘状況(北東から)
G-26区SB424柱穴P4057検出状況(南東から)
F-26区P4067柱根出土状況(北西から)
図版69　G地区第Ⅳ面遺構11
G-22区SE4001側材検出状況(北西から)
G-22区SE4001側材検出状況(南から)

G-22区SE4001 鋤材検出状況(南東から)
G-22区SE4001 鋤材北西隅状況(東から)
G-22区SE4001 掘削作業風景(北東から)
G-22区SE4001 斎串等出土状況(北から)
G-22区SE4001 鋤材最下段検出状況(北西から)
G-22区SE4001 鋤材完掘状況(北東から)
図版70　G地区第Ⅳ面遺構12
E・F-22・23区SD4005 ～ 09・SX4002検出状況(北西から)
E・F-22・23区SD4005 ～ 11・SX4002検出状況(北西から)
F-22区SD4005 ～ 10周辺完掘状況(南から)
E・F-22・23区SD4016 ～ 19周辺完掘状況(南から)
G-22・23区SD4016 ～ 19完掘状況(東から)
F・G-21区SD4024・25・33 ～ 35周辺完掘状況(南東から)
E-22区SD4031完掘状況(東から)
E-22区SD4031完掘状況(北東から)
図版71　G地区第Ⅳ面遺構13
E・F-21区SD4033 ～ 40周辺検出状況(北から)
F・G-21区SD4033 ～ 40周辺完掘状況(南から)
F-20・21区SD4041 ～ 47周辺検出状況(北西から)
F-21・22区SD4049周辺完掘状況(北東から)
F-25区SX4001貼床検出状況(東から)
F-25区SX4001貼床検出状況(北から)
F-25区SX4001貼床検出状況(南から)
F-25区SX4001貼床検出状況(北から)
図版72　G地区第Ⅳ面遺構14
F-25区SX4001完掘状況(南から)
F-25区SX4001完掘状況(北から)
E・F-22・23区SX4002焼土面検出状況(南西から)
E・F-22・23区SX4002掘削作業風景(北西から)
F-23区SX4002鉄刀出土状況(西から)
F・G-26区SX4004掘削後状況(北東から)
空中写真測量撮影風景(南西から)
第Ⅳ面ベース土下堆積状況(G-25区、南西から)
図版73　G地区第Ⅳ面出土遺物1
図版74　G地区第Ⅳ面出土遺物2
図版75　G地区第Ⅳ面出土遺物3
図版76　G地区第Ⅳ面出土遺物4
図版77　G地区第Ⅳ面出土遺物5
図版78　G地区第Ⅳ面出土遺物6
図版79　G地区第Ⅳ面出土遺物7
図版80　G地区第Ⅳ面出土遺物8
図版81　G地区第Ⅳ面出土遺物9
図版82　G地区第Ⅳ面出土遺物10
図版83　G地区出土墨書土器1
図版84　G地区出土墨書土器2
図版85　G地区出土墨書土器3
図版86　G地区第Ⅴ面遺構1
調査区全景
水田区画全景
図版87　G地区第Ⅴ面遺構2
水田区画全景(北東から)
E ～ G-26区水田区画・SD5001完掘状況(東から)
図版88　G地区第Ⅴ面遺構3
F・G-25・26区水田区画完掘状況(北東から)
F・G-25区水田区画完掘状況(東から)
図版89　G地区第Ⅴ面遺構4
E ～ G-25区水田区画完掘状況(西から)
E ～ G-26区水田区画・SD5001完掘状況(西から)
図版90　G地区第Ⅴ面遺構5
E・F-25・26区水田区画西半完掘状況(北東から)
E ～ G-26区SD5001完掘状況(東から)
図版91　G地区第Ⅴ面遺構6
間層(洪水土砂)除去作業風景(北東から)
F・G-25・26区洪水砂掘削作業風景(北西から)
F-26区SD5001周辺洪水砂掘削作業風景(東から)
F-21・22区洪水砂掘削作業風景(北から)
E ～ F-26区土層断面(15-15'、南西から)
F-26区土層断面(17-17'・2-2'、SD5001、東から)
E ～ G-24・25区河跡3001(古)完掘状況(南から)
E・F-25区河跡3001(古)北側肩部完掘状況(南西から)
図版92　G地区第Ⅴ面遺構7・出土遺物
E・F-24区SD5002完掘状況(西から)
F・G-21・22区SD5003完掘状況(東から)
F・G-21・22区SD5003完掘状況(西から)
平成10年度第2回航測測量作業風景
出土遺物
図版93　G地区第Ⅵ-1面遺構1
第Ⅵ-1面完掘状況(北西から)
第Ⅵ-1面完掘状況
図版94　G地区第Ⅵ-1面遺構2
F・G-21区完掘状況(南東から)
F・G-21・22区完掘状況(南東から)
図版95　G地区第Ⅵ-1面遺構3
F・G-22区完掘状況(南東から)
F・G-23区周辺完掘状況(南東から)
図版96　G地区第Ⅵ-1面遺構4
G-22・3区SK6001完掘状況(南東から)

G-22区SK6001検出状況(北西から)
G-22区SK6001南西端遺物出土状況(西から)
F-23区SK6003完掘状況(南東から)
F-22区SK6003遺構検出状況(南東から)
図版97　G地区第Ⅵ-1面遺構5
G-23区SK6002完掘状況(西から)
F・G-22・23区SD6001周辺完掘状況(北東から)
F・G-22・23区SD6001完掘状況(西から)
F-23区SD6001遺物出土状況(北東から)
F・G-22区SD6003～06完掘状況(北西から)
図版98　G地区第Ⅵ-1面遺構6
F・G-21・22区SD6004周辺完掘状況(東から)
F・G-21・22区SD6004完掘状況(北西から)
F-21・22区SD6006・40完掘状況(北西から)
F-21・22区SD6006・40・41完掘状況(南から)
F-21区SD4006周辺完掘状況(北西から)
図版99　G地区第Ⅵ-1面遺構7
F・G-23・24区完掘状況(西から)
F・G-23・24区完掘状況(南西から)
F-20区SX6001完掘状況全景(南から)
F-20区SX6001鞍部完掘状況(東から)
E～G-25・26区第Ⅴ面耕作土(土層a)掘り下げ作業(北東から)
E～G-25・26区第Ⅴ面耕作土(土層a)除去後状況(北から)
E～G-25・26区第Ⅴ面耕作土(土層a)除去後状況(南東から)
E・F-26区自然流路SD6004検出状況(北西から)
図版100　G地区第Ⅵ-1面遺構8
E・F-26区自然流路SD6004完掘状況(北西から)
E・F-26区自然流路SD6004完掘状況(東から)
E・F-26区第Ⅵ-1面包含層掘り下げ作業(西から)
F・G-25区第Ⅴ・Ⅵ面土層断面3-3'東側(南東から)
E-26区第Ⅴ・Ⅵ面土層断面5-5'西側(北から)
図版101　G地区第Ⅵ-1面出土遺物1
図版102　G地区第Ⅵ-1面出土遺物2
図版103　G地区第Ⅵ-1面出土遺物3
図版104　G地区第Ⅵ-1面出土遺物4
図版105　G地区第Ⅵ-2面遺構1
調査区全景(北東から)
E-25・26区SI651完掘状況
図版106　G地区第Ⅵ-2面遺構2
調査区南半部完掘状況
調査区北半部完掘状況
図版107　G地区第Ⅵ-2面遺構3
E・F-25・26区完掘状況(北東から)
F-25・26区完掘状況(北東から)
図版108　G地区第Ⅵ-2面遺構4
E-25・26区SI651検出状況(南西から)
E-25・26区SI651(SK6504)剥片出土状況(東から)
E-25・26区SI651(SK6504)完掘状況(南西から)
E-25・26区SI651(SD6504・05・10)完掘状況(南から)
E-25・26区SI651(SD6504a・b、土層断面b-b'、北東から)
E-25・26区SI651(SD6504b・10、土層断面c-c'、南西から)
E-25・26区SI651(SK6503)完掘状況(北西から)
E-25・26区SI651(SK6503、土層断面f-f'、南西から)
図版109　G地区第Ⅵ-2面遺構5
F-25区SK6501完掘状況(北東から)
F-25区SK6501土層断面(西北から)
F-26区SK6502完掘状況(南東から)
F-26区SK6502土層断面(東から)
E-26区SK6502遺物出土状況(北東から)
E-25区SK6505・06完掘状況(北から)
E-25区SK6505土層断面(a-a'、南から)
作業風景(南西から)
図版110　G地区第Ⅵ-2面遺構6
F-26区SD6501～03完掘状況(北から)
F-26区SD6501～03完掘状況(東から)
F-26区SD6503完掘状況(南から)
E-25区SD6508完掘状況(南東から)
E・F-25区SD6508完掘状況(北西から)
F-25区SD6508検出状況(北西から)
F・G-23・24区SD6511完掘状況(南東から)
F・G-23・24区SD6511完掘状況(南から)
図版111　G地区第Ⅵ-2面遺構7
F-21区SD6512・15・16周辺完掘状況(南西から)
F-22区SD6512周辺完掘状況(東から)
F-21区SD6513周辺完掘状況(南西から)
F-21区SD6513・14周辺完掘状況(東から)
F-21区SD6514周辺完掘状況(西から)
F・G-25区SX6501完掘状況(南東から)
F・G-25区SX6501完掘状況(西から)
F・G-25区SX6501検出状況(東から)
図版112　G地区第Ⅵ-2面遺構8
E・F-23・24区SX6502完掘状況(北西から)
G-25区SX6502東端完掘状況(東から)
E・F-23・24区SX6502掘削作業風景(西から)
E・F-23・24区SX6502遺物出土状況(平面図27-27'、西

から）
G-26区試掘状況（土層d除去後、北から）
図版113　G地区第Ⅵ-2面出土遺物1
図版114　G地区第Ⅵ-2面出土遺物2
図版115　G地区第Ⅵ-2面出土遺物3
図版116　G地区第Ⅵ-3面遺構1
E･F-26区SD6801完掘状況（北西から）
E･F-26区SD6801完掘状況（南東から）
F-26区SD6801土層断面（1-1′、北西から）
E･F-25区SD6802-a掘削作業風景（北西から）
E･F-25区SD6802-a完掘状況（南東から）
図版117　G地区第Ⅵ-3面遺構2、出土遺物
E ～ G-24･25区SD6802-a･b完掘状況（北から）
E ～ G-24区SD6802-b完掘状況（北西から）
F-25区SD6802-b土層断面（4-4′南側、北西から）
出土遺物
図版118　G地区第Ⅶ-1面遺構1
調査区完掘状況（南西から）
F･G-22･23区SK7001･03完掘状況（北西から）
F･G-22･23区SK7001･03完掘状況（南東から）
F-21区SK7002完掘状況（南西から）
F･G-22区SI701検出状況（南から）
図版119　G地区第Ⅶ-1面遺構2
F･G-22区SI701完掘状況（南東から）
F･G-22区SI701掘削作業風景（南から）
G-22区SI701東側完掘状況（北西から）
F-22区SI701西側完掘状況（南西から）
F-22区SI701西側完掘状況（東から）
図版120　G地区第Ⅶ-1面遺構3、出土遺物
F･G-23区SD7001完掘状況（南東から）
F-21区周辺完掘状況（南東から）
F･G-23区周辺完掘状況（南東から）
F-21区完掘状況（北西から）
F･G-22区完掘状況（北西から）
E ～ G-23区完掘状況（北西から）
出土遺物
図版121　G地区第Ⅶ-2面遺構1
調査区全景
調査区全景（北東から）
図版122　G地区第Ⅶ-2面遺構2
F-23区SK7501･P7501周辺完掘状況（南東から）
F･G-22区SK7502完掘状況（南から）
図版123　G地区第Ⅶ-2面遺構3
F-23区SK7501完掘状況（南から）
F･G-22区SK7502掘削作業風景（北東から）
F-23区P7501完掘状況（南から）
F-23区P7503完掘状況（東から）
F-24区SX7501完掘状況（南東から）
F･G-22区SX7502周辺完掘状況（南東から）
F･G-22区SX7502完掘状況（北東から）
F･G-22区SX7502掘削作業風景（東から）
図版124　G地区第Ⅶ-2面遺構4、出土遺物
第Ⅶ-1面下試掘調査作業風景（南西から）
第Ⅶ-1･2面間の間層除去作業風景（北から）
F-24区周辺掘削作業風景（西から）
調査区埋め戻し作業風景（北から）
出土遺物10点（下半分）
図版125　H地区第0･I面遺構1
調査区全景
遺構完掘状況（北東から）
図版126　H地区第0･I面遺構2
遺構完掘状況（南東から）
C･D-27･28区遺構完掘状況（北西から）
D-26･27区遺構完掘状況（南西から）
D-28区P1001柱根出土状況（南東から）
C-27区P1004土層断面（北東から）
図版127　H地区第0･I面遺構3、出土遺物
C･D-28区SK1002 ～ 04完掘状況（西から）
C-28区SK1002土層断面（東から）
D-27区調査区東壁土層断面（北から）
遺構掘削作業風景（北から）
出土遺物
図版128　H地区第Ⅲ-1面遺構1
調査区全景（北東から）
調査区全景（南東から）
図版129　H地区第Ⅲ-1面遺構2
C･D-27区畦畔301周辺完掘状況（南西から）
D-27区畦畔302周辺完掘状況（南から）
D-27区畦畔302完掘状況（北から）
C･D-27区SD3101完掘状況（北西から）
作業風景（北から）
図版130　H地区第Ⅲ-1面出土遺物1
図版131　H地区第Ⅲ-1面出土遺物2
図版132　H地区第Ⅲ-1面出土遺物3
図版133　H地区第Ⅲ-1面出土遺物4
図版134　H地区第Ⅳ面遺構1
調査区全景
調査区全景（北西から）
図版135　H地区第Ⅳ面遺構2
調査区全景（北東から）

調査区北半完掘状況(南東から)
図版136　H地区第Ⅳ面遺構3
D-27区SB451・453周辺完掘状況(南東から)
C・D-27・28区SB455、SK4001・02周辺完掘状況(西から)
図版137　H地区第Ⅳ面遺構4
D-27区SB451完掘状況(北西から)
D-27区SB451柱穴P4002土層断面(南から)
D-27区SB451柱穴P4003完掘状況(東から)
C-27区SB451柱穴P4016・SB453柱穴P4017完掘状況(南から)
C・D-27区SB453完掘状況(北西から)
D-27区柱穴P4001土層断面(南から)
D-27区SB454柱穴P4007、P4008完掘状況(北から)
D-26・27区SB454周辺完掘状況(北東から)
図版138　H地区第Ⅳ面遺構5
D-27区SB454柱穴P4032完掘状況(北西から)
D-27区SB455柱穴P4059完掘状況(北東から)
D-26区P4004完掘状況(北東から)
C-27区SK4001完掘状況(北東から)
調査区西壁土層断面(C-27-4区付近、東から)
Ⅳ面下試掘坑(南)作業風景(南から)
Ⅳ面下試掘坑(南)土層断面(東から)
Ⅳ面下試掘坑(北)土層断面(東から)
図版139　H地区第Ⅳ面出土遺物1
図版140　H地区第Ⅳ面出土遺物2

目　次

〔本文編〕

第1章　調査の経過 …… 1
第1節　調査の経過 …… 1
第2節　発掘作業の経過 …… 2
第3節　整理等作業の経過 …… 5
第2章　遺跡の位置と環境 …… 6
第1節　地理的環境 …… 6
第2節　歴史的環境 …… 7
第3章　調査の方法と基本層序 …… 13
第1節　調査の方法 …… 13
第2節　基本層序 …… 16
第4章　G地区の遺構と遺物 …… 21
第1節　調査の概要 …… 21
第2節　第Ⅰ0・Ⅰ面の遺構と遺物 …… 23
第3節　第Ⅲ-1面の遺構と遺物 …… 115
第4節　第Ⅲ-2面の遺構と遺物 …… 154
第5節　第Ⅳ面の遺構と遺物 …… 212
第6節　第Ⅴ面の遺構と遺物 …… 306
第7節　第Ⅵ-1面の遺構と遺物 …… 333
第8節　第Ⅵ-2面の遺構と遺物 …… 357
第9節　第Ⅵ-3面・第Ⅶ-1面の遺構と遺物 …… 395
第10節　第Ⅶ-2面の遺構と遺物 …… 409
第5章　H地区の遺構と遺物 …… 420
第1節　調査の概要 …… 420
第2節　第Ⅰ0・Ⅰ面の遺構と遺物 …… 421
第3節　第Ⅲ-1・2面の遺構と遺物 …… 425
第4節　第Ⅳ面の遺構と遺物 …… 434
第6章　自然科学的分析 …… 445
第7章　総　　括 …… 455
第1節　G地区第Ⅲ面の存続年代について …… 455
第2節　G・H地区の変遷 …… 457
第3節　周辺の古代集落遺跡との比較検討 …… 470
第4節　総括－古代の四柳白山下遺跡の評価を中心として－ …… 489

調査区全景（北西から）

中段左：調査区東壁土層断面･柱状図A
中段中央：調査区東壁土層断面･柱状図B
中段右：調査区東壁土層断面･柱状図C
下段左：調査区東壁土層断面･柱状図D
下段右：調査区東壁土層断面･柱状図E

調査区全景（南東から）

遺構検出状況全景

表土除去作業風景（北から）

E·F-24·25区遺構検出作業風景（北から）

F-20区SBF－104柱穴P1088·89検出状況（南東から）

F-20区SBF－104柱穴P1088·89周辺完掘状況（南から）

E～G-22·23区SB102～106完掘状況（南西から）

F-23区SB105柱穴P1092・1121完掘状況（東から）

F・G-22・23区SB102・105、整地土105周辺完掘状況（東から）

F・G-23区SB105 ～ 107周辺完掘状況（北東から）

F・G-23区SB105 ～ 107周辺完掘状況（南東から）

F-23区SB106柱穴P1110土層断面（東から）

F・G-22区SB107周辺完掘状況（東から）

E・F-24・25区SB108・SD1018周辺完掘状況（南から）

E-24区SB109完掘状況（南東から）

E・F-24・25区SB110完掘状況（南西から）

E・F-24・25区SB110完掘状況（北西から）

F-25区SB110柱穴P1047土層断面（南西から）

F-25区SB110柱穴P1047完掘状況（南西から）

F-25区SB110柱穴P1038完掘状況（北東から）

E-25区SB110柱穴P1039土層断面（北東から）

E-24区SB110柱穴P1039完掘状況（北東から）

F-24区SB110柱穴P1045完掘状況（南東から）

E-24区SB110柱穴P1042土層断面（北東から）

F-24区SB110柱穴P1042抜取り埋土除去状況（北東から）

E-24区SB110柱穴P1057土層断面（北東から）

E-24区SB110柱穴P1057完掘状況（北東から）

E-26区SB111完掘状況（南東から）

E-25区SB112・113・115完掘状況（南東から）

SB114・116～120周辺完掘状況（南西から）

E-25区SB113・SK1005周辺完掘状況（北東から）

F・G-25・26区SB116・119・120周辺完掘状況（南東から）

G-25区SB117柱穴P1046土層断面（西から）

F-25区P1035、SB118柱穴P1036完掘状況（北東から）

F-26区SB119周辺完掘状況（西から）

F・G-25・26区SB119周辺完掘状況（北東から）

F・G-26区礎石様ピット完掘状況（東から）

F-26区礎石様P1009土層断面（東から）

F-26・27区SE1001土層断面（東から）

F-26・27区SE1001完掘状況（北西から）

E-24・25区SE1002検出状況（西から）

E-24・25区SE1002上柱根出土状況（南東から）

E-25区SE1002鉢（実測№29）出土状況（東から）

F-26区SE1003検出状況（南東から）

F-26区SE1003完掘状況（北から）

F-26区SE1004完掘状況（北から）

F-25区SE1005検出状況（北から）

F-25区SE1005完掘状況（西から）

G-24区SE1006検出状況（南東から）

G-24区SE1006完掘状況（北から）

G-23区SE1007土層断面（東から）

G-23区SE1007完掘状況（北西から）

G-23区SE1008完掘状況（北から）

F-22区SE1009·10検出状況（北西から）

F-22区SE1009・10、P1112完掘状況（北西から）

F-22区SE1009完掘状況（北東から）

F-22区SE1010完掘状況（西から）

G-23区SE1011完掘状況（東から）

F-22区SE1012完掘状況（北から）

E-26区SK1003（SE1013）柱根出土状況（西から）

E-26区SK1003（SE1013）編物出土状況（北西から）

E-26区SK1003（SE1013）・P1054完掘状況（南西から）

F-26・27区SK1001・02、SD1001完掘状況（北西から）

F-26・27区SK1001・02完掘状況（北東から）

F-26区SK1004完掘状況（北東から）

E-25区SK1005土層断面（南東から）

E-25区SK1005土師皿（実測№58）出土状況（北東から）

G-23区SK1008完掘状況（西から）

F-25区試掘坑周辺完掘状況（東から）

F-26区P1023 ～ 1025周辺完掘状況（南西から）

F-26区P1028・32周辺完掘状況（北西から）

F-26区P1031・52周辺完掘状況（南から）

F-24区P1050漆器椀出土状況（北東から）

G-24区P1073・74土層断面（西から）

F-24区P1075土層断面（南東から）

F-24区P1050・75・83完掘状況（北東から）

F-24区P1083柱根出土状況（東から）

G-22区P1129 ～ 31完掘状況（北西から）

F·G-26区SD1001·12完掘状況（南東から）

F-26区SD1001土層断面（24-24'、南東から）

F-26区SD1002土層断面（23-23'、南東から）

F·G-25区SD1008 ～ 12周辺完掘状況（東から）

G-25区SD1010周辺完掘状況（北西から）

F-26区SD1012·13完掘状況（北から）

F·G-25区SD1014周辺完掘状況（南東から）

E-24区SD1019·21周辺検出状況（北西から）

E-24 ～ 26区整地土101掘削作業風景（東から）

E-24 ～ 26区整地土101 ～ 103完掘状況（北東から）

E-24 ～ 26区整地土101完掘状況（南東から）

F-26区整地土102土層断面（37-37'、北西から）

E-24区整地土102·103下溝群完掘状況（南西から）

E-24区整地土103下溝群完掘状況（北西から）

F-20·21区整地土104完掘状況（南西から）

F-20区SD1024、整地土104完掘状況（南東から）

F・G-22区整地土105完掘状況（南東から）

F-20区整地土107完掘状況（東から）

F-20区SX1001完掘状況（北東から）

G-24区自然流路101完掘状況（南東から）

調査区南半完掘状況（G-23区より南西側を望む）

G-25・26区周辺完掘状況（北東から）

F・G-26・27区周辺完掘状況（北西から）

F-26・27区周辺完掘状況（南西から）

1
2
3
4
5
6
7
9
11
12
13
14
15
16
8
10
17
18
19
20
21
22
23

25
26
27
28
29
32
34
30
35
33
39
36
42
41
43
44
45
46
47
38
37
48
49
50
51
52
53
54

55
56
57
58
59
60
61
62
63
64
65
66
68
69
70
71
72
73
74
75
76
77
78
79
80
81
82
83
84
85

86
87
88
89
90
92
93
94
91
95
96
97
98
103
99
100
101
102
105
104
106
107
108
111
109
110
112
113
114
115

116
117
118
119
120
121
122
123
124
128
131
125
129
130
132
126
133
127
134
135
136
137
138
139
145
140
141
142
143
144
146
147

148
149
150
151
153
152
154
155
156
159
157
158
160
161
162
163
164
165
166
167
168
169
170
171
172
173
174
175
176
177
178
179
180
181

182
183
184
185
186
187
188
189
190
191
192
193
194
195
196
199
202
197
198
200
203
205
201
204
206
207
208
209
210
211

調査区全景

調査区全景（南東から）

調査区全景（北東から）

第0-I面ベース土確認調査E-25区トレンチ3土層断面・水田部分（北から）

第0-I面ベース土確認調査F-24区トレンチ3土層断面（北から）

第0-I面ベース土確認調査F-24区トレンチ1土層断面・堤防部分（西から）

間層除去作業風景（北から）

調査区南半完掘状況

E ～ G-22区遺構検出作業風景(北西から)

F･G-21･22区遺構検出状況(南東から)

F-22･G-21区SB301完掘状況(南から)

F･G-21区SB301･02完掘状況(東から)

E-20·21区溝群上層SD3001～09周辺遺構検出作業風景(南西から)

F-20·21区溝群上層SD3001～09検出状況(北から)

F-20·21区溝群下層SD3017～26検出状況(西から)

F-20·21区溝群下層SD3019～26検出状況(南から)

F-20·21区溝群完掘状況(北東から)

F-20·21区溝群完掘状況(南西から)

F-20·21区溝群完掘状況(SD3003·04·23～26周辺、西から)

F-20·21区溝群完掘状況(SD3007·08·26周辺、南から)

F-20・21区溝群完掘状況（SD3020 ～ 3025周辺、南東から）

F-20区下層SD3026帯金具出土状況（南西から）

F-20区下層SD3026帯金具出土状況（東から）

F-21・22区SD3011 ～ 15周辺完掘状況（南から）

F-21・22区SD3011 ～ 15周辺完掘状況（北東から）

F-21区SD3016・17完掘状況（北から）

F-22区SD3030 ～ 32完掘状況（西から）

G-22区SD3033周辺完掘状況（北東から）

E-25・26区水田301・302被覆土掘削作業風景（西から）

E-25 ～ 27区水田301 ～ 303完掘状況（北東から）

E-25・26区水田301・302完掘状況（北西から）

E-25・26区水田301・302完掘状況（南西から）

E-25・26区水田302南側足跡痕完掘状況（南東から）

E-26区水田302北側足跡痕完掘状況（南から）

E-26区水田302東壁石積み完掘状況（北東から）

E-26区水田302東壁石積み完掘状況（北西から）

E-25・26区水田302被覆土土層断面(25-25'断面、北東から)

E-25・26区水田302耕土確認状況(北東から)

E-27区水田302・303間の畦畔被覆土土層断面(北西から)

E-26区水田302・303間の畦畔完掘状況(北から)

E-26区水田303被覆土土層断面(28-28'、東から)

E-25・26区水田302・303完掘状況(北東から)

F・G-26区石集中遺構301完掘状況(南西から)

F・G-26区石集中遺構301完掘状況(南東から)

E･F-21･22区焼土301･SX3001周辺遺構検出状況（西から）

F-22区SX3001･02、焼土301完掘状況（南西から）

F-22区SX3003周辺完掘状況（南から）

F-21区焼土301検出状況（西から）

F-21区焼土301検出状況（東から）

F-21区焼土301土層断面（北から）

F-21区焼土301完掘状況（南から）

現地説明会風景（平成9年12月21日）

212
213
214
217
215
216
218
220
219
221
222
223
224
225
227
226
228
229
230
233
234
231
232
235
238
239
237
240
241
236
243
245
246
242
244
247
248
250
249
251
254
252
253
255

256
258
262
263
257
259
260
261
264
265
266
267
271
272
269
273
268
270
274
275
277
280
283
276
278
281
284
285
279
282
290
291
292
287
294
295
293
288
298
296
289
297
301
303
302
299
300
304
305

306
308
309
311
307
312
313
315
310
316
314
317
318
319
320
321
322
323
324
325
326
327
328
329
330
331
332
337
333
335
336
334
340
338
339
345
341
342
346
349
351
343
347
352
350
344
348
353

完掘状況(南西から)

E・F-25区遺構完掘状況(北西から)

E･F-26区遺構完掘状況（北西から）

F･G-26区SD3501 ～ 11周辺完掘状況（南東から）

E･F-25･26区遺構検出作業風景（北東から）

E･F-25区遺構検出状況（西から）

E･F-26区遺構検出状況（北西から）

F･G-26区遺構検出状況（北東から）

G-25･26区石集中302検出状況（北東から）

E･F-25区遺構掘削作業風景（北から）

G-26区石集中302土層断面（37-37'、南西から）

E-26区水田303東肩部土層断面（34-34'、北東から）

G-26区周辺遺構完掘状況（北東から）

E-25・26区完掘状況（西から）

E-25・26区周辺完掘状況（東から）

F-25区周辺遺構完掘状況（南東から）

G-25・26区周辺遺構完掘状況（南西から）

F-26区SD3502 ～ 11周辺完掘状況(南東から)

F-26区SD3512･15･18周辺完掘状況(南から)

F-25区SD3522 ～ 26周辺遺構完掘状況(南から)

G-25区SD3528･29完掘状況(南西から)

E-26区SD3530 ～ 32周辺完掘状況(北西から)

E-26区SD3532 ～ 35周辺完掘状況(北西から)

E-26区SD3538 ～ 44周辺完掘状況(北西から)

羽咋市立余喜小学校見学風景

E ～ G-23 ～ 25区河跡3001(新)完掘状況

F-24区河跡3001(新)護岸検出作業風景(南東から)

E-24区河跡3001(新)護岸完掘状況(北から)

F･G-24区河跡3001(新)護岸東半完掘状況(南東から)

F･G-23区河跡3001(新)左岸完掘状況(南東から)

G-24区河跡3001(新)護岸南側完掘状況(西から)

F-24区河跡3001(新)護岸中央完掘状況(南西から)

E･F-24区河跡3001(新)護岸西側完掘状況(南西から)

F-24･25区河跡3001(新)護岸中央付近積み石断面(北西から)

F-24区河跡3001(新)護岸中央上場完掘状況(南東から)

F-25区河跡3001(新)護岸中央上場完掘状況(北東から)

G-24区河跡3001(新)流入した石群(南から)

G-24区河跡3001(新)流入した石群(南から)

E～G-24・25区河跡3001（古）完掘状況（5次）

E～G-24・25区河跡3001（古）完掘状況（5次・南東から）

G-24区河跡3001土層断面(a-a'、5次・北から)

E-24区河跡3001土層断面(e-e'、5次・南から)

E ～ G-23･24区河跡3001（古）南肩部完掘状況（5次･南東から）

E ～ G-23･24区河跡3001（古）南肩部完掘状況（5次･北西から）

E ～ G-24区河跡3001（古）北肩部護岸除去状況（5次・南東から）

E ～ G-25区河跡3001（古）北肩部完掘状況（5次・南東から）

E～G-24区河跡3001(古)洪水堆積土除去作業(5次・北から)

F･G-23区河跡3001(古)南肩部黒灰色土掘削作業風景(5次・東から)

E～G-24区河跡3001(古)護岸敷石取り外し作業風景(5次・北東から)

F･G-24区河跡3001(古)掘削作業風景(5次・南東から)

F-24区河跡3001(古)北肩部土層断面(b-b'、5次・西から)

F-24区河跡3001(古)北肩部土層断面(c-c'、5次・西から)

F-24区河跡3001(古)北肩部土層断面(c-c'、5次・西から)

F-24区河跡3001(古)北肩部土層断面(d-d'、5次・北西から)

354
355
357
358
356
359
364
365
362
366
360
363
367
361
371
374
368
369
373
372
376
375
370
379
382
377
378
380
383
384
381
385
386

387
389
391
392
388
390
395
394
396
393
397
400
404
398
399
401
405
402
406
407
408
403
411
409
410
412
413
418
416
420
414
417
419
421
415

422
424
425
426
423
427
428
429
430
431
432
434
433
435
436
437
438
439
441
440
443
442
444
445
449
452
453
454
446
450
455
456
447
457
458
448
451
459
460


461
462
463
464
465
466
467
468
469
470
471
472
473
474
475
476
477
478
479
480
481
482
483
484
485
487
488
489
490
491
492
493
494
495
496
497

498
500
501
502
503
499
504
505
506
507
508
509
510
511
514
516
512
513
515
517
519
520
521
518
522
523
524
528
525
527
526
529

530
531
532
533
534
536
538
535
537
539
540
544
541
542
543
545
546
547
548
549
550
551
552
553
554
555
556
560
557
558
559
561
562
563
564
565
566
567
568
569

570
571
572
573
574
575
576
577
578
579
580
581
582
583
584
585
586
587
588
589
590
592
594
596
591
593
595
598
599
600
597
601
602

603
604
605
606
607
608
609
610
611
612
615
616
617
618
620
621
622
623
613
614
624
625
626
627
628
629
631
634
630
632
633
638
635
636
637
639
640
642
644
641
643
645
646

647
648
649
650
651
653
654
656
657
655
658
659
660
664
661
662
663
666
665
669
670
667
668
673
671
672
674
675
676
677
678
679
680
681
682
683
684

685
686
687
688
689
690
691
692
693
694
695
696
697
698
699
700
703
707
701
704
705
706
712
708
709
710
711
713
714
715
716
717
718
719
720

721
722
723
724
725
726
727
728
729
730
731
735
732
733
734
736
737
739
741
738
740
742
743
746
747
744
750
752
745
748
753
754
749
751
755

756
758
760
762
757
759
761
763
764
765
766
767
768
770
771
772
773
774
776
769
775
777
778
780
781
782
779
783
784
785
786
787
788
789
790
791
792

調査区全景

調査区全景（北西から）

遺構検出状況全景

遺構検出状況全景（北東から）

E ～ G-20 ～ 22区SB401 ～ 408周辺完掘状況



E ～ F-22・23区SB409 ～ 412周辺完掘状況

E·F-25·26区SB414 ～ 419周辺完掘状況

E ～ G-25·26区SB417 ～ 424周辺完掘状況

F-20・21区SB401・402周辺完掘状況（南東から）

F-20区SB401完掘状況（南西から）

F-20・21区SB402完掘状況（南から）

F-21区SB403北側柱列、SB405完掘状況（南から）

E・F-21・22区SB406 ～ 408完掘状況（南東から）



E･F-21･22区SB407･408完掘状況（北西から）

E･F-22･23区SB410 ～ 412周辺完掘状況（北西から）

E･F-22･23区遺構検出状況（SX4002掘り下げ後、北西から）

F-23区SB409周辺完掘状況（南から）

E-23区SB410･411･SA403完掘状況（西から）

E-23区SB410･411･SA403完掘状況（北から）

E-25 ～ 27区SB413 ～ 415検出状況（北東から）

E-25区SB414･SD4001周辺検出状況（北西から）

E･F-26区SB414･415周辺完掘状況（北東から）

E-25 ～ 27区SB413 ～ 415完掘状況（西から）

E･F-26区SB416完掘状況（北西から）

E･F-26区SB416･417周辺検出状況（北西から）

E･F-26区SB416完掘状況（南東から）

F-26区SB417･418周辺検出状況（北東から）

F-26区SB417･418完掘状況（北東から）

F·G-25·26区SB419～425完掘状況（南から）

F·G-25区SB419·420周辺検出状況（南東から）

F·G-25·26区遺構掘削作業風景（北から）

F-26区SB419周辺完掘状況（北東から）

F·G-25区SB419·420完掘状況（南東から）

F･G-25･26区SB421 ～ 426周辺完掘状況（北から）

E ～ G-26区SB421 ～ 426完掘状況（南東から）

F･G-26区SB421 ～ 426完掘状況（北東から）

G-26区SB424柱穴P4057検出状況（南東から）

F-26区P4067柱根出土状況（北西から）

G-22区SE4001 側材検出状況（北西から）

G-22区SE4001 側材検出状況（南から）

G-22区SE4001 側材検出状況（南東から）

G-22区SE4001 側材北西隅状況（東から）

G-22区SE4001 掘削作業風景（北東から）

G-22区SE4001 畜串等出土状況（北から）

G-22区SE4001 側材最下段検出状況（北西から）

G-22区SE4001 側材完掘状況（北東から）

E·F-22·23区SD4005 ～ 09·SX4002検出状況（北西から）

E·F-22·23区SD4005 ～ 11·SX4002検出状況（北西から）

F-22区SD4005 ～ 10周辺完掘状況（南から）

E·F-22·23区SD4016 ～ 19周辺完掘状況（南から）

G-22·23区SD4016 ～ 19完掘状況（東から）

F·G-21区SD4024·25·33 ～ 35周辺完掘状況（南東から）

E-22区SD4031完掘状況（東から）

E-22区SD4031完掘状況（北東から）

E·F-21区SD4033 ～ 40周辺検出状況（北から）

F·G-21区SD4033 ～ 40周辺完掘状況（南から）

F-20·21区SD4041 ～ 47周辺検出状況（北西から）

F-21·22区SD4049周辺完掘状況（北東から）

F-25区SX4001貼床検出状況（東から）

F-25区SX4001貼床検出状況（北から）

F-25区SX4001貼床検出状況（南から）

F-25区SX4001貼床検出状況（北から）

F-25区SX4001完掘状況（南から）

F-25区SX4001完掘状況（北から）

E･F-22･23区SX4002焼土面検出状況（南西から）

E･F-22･23区SX4002掘削作業風景（北西から）

F-23区SX4002鉄刀出土状況（西から）

F･G-26区SX4004掘削後状況（北東から）

空中写真測量撮影風景（南西から）

第Ⅳ面ベース土下堆積状況（G-25区、南西から）

793
794
795
796
799
797
798
800
802
803
808
811
804
805
807
806
801
810
809
812
813
814
815
816
818
819
820

817
824
825
826
821
822
828
823
827
829
831
832
833
830
834
836
835
839
837
838
840
841

842
843
844
845
847
846
848
849
850
851
853
854
855
856
858
857
859
860
878
879
880
881
882
883
884
886
885
887
888
890
891
892
893
894

895
896
897
898
899
900
901
902
903
904
905
906
907
908
909
910
911
912
912
913
914
915
917
918
919
920
924
921
922
923
925
926
927
928
929

930
931
932
933
934
937
935
936
938
939
940
941
942
943
945
944
946
947
948
949
950
951
952
954
955
956
957
958
959
960
962
963
961
964
965
966
967

968
969
970
971
972
973
974
975
976
977
978
979
980
981
982
983
984
986
987
988
989
990
992
993
994
995
996
998
999
1000
1001
1002
1003
1004
1005
997
1006

1007
1008
1009
1010
1011
1012
1013
1014
1015
1016
1018
1019
1020
1021
1022
1023
1024
1025
1026
1027
1028
1029
1030
1031
1032
1033
1034
1035
1036
1037
1038
1039
1040
1041
1042
1043
1044
1045
1046

1047
1048
1049
1050
1051
1052
1053
1054
1055
1057
1058
1059
1060
1056
1061
1062
1064
1065
1066
1063
1067
1068
1069
1070
1073
1074
1071
1072
1075

1076
1077
1078
1079
1080
1081
1082
1083
1084
1085
1086
1087
1088
1089
1090
1091
1092
1093
1094
1095

1096
1097
1098
1099
1100
1103
1101
1102
1104
1105
1106
1107
1110
1111
1112
1113


77　文」

226「仲」

228　「口物」

304　「酒田」

335　「口（酒ヵ）田」

338　「口口（土万ヵ）」

340　「口（九ヵ）」

345　「川」

359　「口口


374　口（土ヵ）万呂」


376　口　口


391　「ム」

422　「口」

452　「口」

453　「乙口（上ヵ）


454　「寝女」

562 「寺」

586 「乙口（上ヵ）


592 「乙上」


594 口上」

707 口

738 口 口

741 「里本口（寺ヵ）


745 「口万呂」


750 「田地」

766 「口（田ヵ）仲）

769 口万呂」

801「土万呂」

830 「口

860 「口口（木ヵ）」

911 口

943 口口


1000 「□□(丈通ヵ)」□」


1021 「□(信ヵ)」

1042 「十」


1057 「□(大ヵ)」

1063 「□(土ヵ) 万呂」

1073 「東」


1074 「□(福ヵ)」

1076 「□

1077 □」

1078 「□田」


1082 「□□(主ヵ)」

1083 「酒田」

1086 「得」


1089 「□田」

1110 「大町」

調査区全景

水田区画全景

水田区画全景（北東から）

E ～ G-26区水田区画・SD5001完掘状況（東から）

F·G-25·26区水田区画完掘状況(北東から)

F·G-25区水田区画完掘状況(東から)

E ～ G-25区水田区画完掘状況（西から）

E ～ G-26区水田区画・SD5001完掘状況（西から）

E･F-25･26区水田区画西半完掘状況（北東から）

E ～ G-26区SD5001完掘状況（東から）

間層（洪水土砂）除去作業風景（北東から）

F・G-25・26区洪水砂掘削作業風景（北西から）

F-26区SD5001周辺洪水砂掘削作業風景（東から）

F-21・22区洪水砂掘削作業風景（北から）

E ～ F-26区土層断面（15-15'、南西から）

F-26区土層断面（17-17'・2-2'、SD5001、東から）

E ～ G-24・25区河跡3001（古）完掘状況（南から）

E・F-25区河跡3001（古）北側肩部完掘状況（南西から）

E・F-24区SD5002完掘状況（西から）

F・G-21・22区SD5003完掘状況（東から）

F・G-21・22区SD5003完掘状況（西から）

平成10年度第2回航測測量作業風景

第Ⅵ-1面完掘状況（北西から）

第Ⅵ-1面完掘状況

F･G-21区完掘状況（南東から）

F･G-21･22区完掘状況（南東から）

F･G-22区完掘状況（南東から）

F･G-23区周辺完掘状況（南東から）

G-22-3区SK6001完掘状況（南東から）

G-22区SK6001検出状況（北西から）

G-22区SK6001南西端遺物出土状況（西から）

F-23区SK6003完掘状況（南東から）

F-22区SK6003遺構検出状況（南東から）

G-23区SK6002完掘状況（西から）

F･G-22･23区SD6001周辺完掘状況（北東から）

F･G-22･23区SD6001完掘状況（西から）

F-23区SD6001遺物出土状況（北東から）

F･G-22区SD6003 ～ 06完掘状況（北西から）

F·G-21·22区SD6004周辺完掘状況(東から)

F·G-21·22区SD6004完掘状況(北西から)

F-21·22区SD6006·40完掘状況(北西から)

F-21·22区SD6006·40·41完掘状況(南から)

F-21区SD4006周辺完掘状況(北西から)

F·G-23·24区完掘状況(西から)

F·G-23·24区完掘状況(南西から)

F-20区SX6001完掘状況全景(南から)

F-20区SX6001完掘状況(東から)

E～G-25·26区第Ⅴ面耕作土(土層a)掘り下げ作業(北東から)

E～G-25·26区第Ⅴ面耕作土(土層a)除去後状況(北から)

E～G-25·26区第Ⅴ面耕作土(土層a)除去後状況(南東から)

E·F-26区自然流路SD6004検出状況(北西から)

E・F-26区自然流路SD6004完掘状況（北西から）

E・F-26区自然流路SD6004完掘状況（東から）

E・F-26区第Ⅵ-1面包含層掘り下げ作業（西から）

F・G-25区第Ⅴ・Ⅵ面土層断面3-3'東側（南東から）

E-26区第Ⅴ・Ⅵ面土層断面5-5'西側（北から）


1125
1126
1128
1129
1127
1130
1131
1132
1133
1135
1134
1136
1137
1138
1139
1140
1141
1142
1144
1146
1143
1145
1147
1148


1149
1150
1151
1152
1155
1156
1153
1154
1157
1158
1159
1160
1161
1162
1163
1164
1168
1165
1166
1167
1170
1169
1171

1172
1173
1174
1175
1176
1178
1177
1179
1180
1181
1182
1184
1183
1185
1188
1190
1189
1186
1187
1191
1192
1193
1194
1195

1197
1198
1199
1200
1196
1201
1202
1203
1204
1205
1206
1207
1208
1209
1210
1211
1212
1213
1214
1215
1216
1217

調査区全景（北東から）

E-25・26区SI651完掘状況

調査区南半部完掘状況

調査区北半部完掘状況

E･F-25･26区完掘状況（北東から）

F-25･26区完掘状況（北東から）

E-25・26区SI651検出状況（南西から）

E-25・26区SI651（SK6504）剝片出土状況（東から）

E-25・26区SI651（SK6504）完掘状況（南西から）

E-25・26区SI651（SD6504・05・10）完掘状況（南から）

E-25・26区SI651（SD6504a・b、土層断面b-b'、北東から）

E-25・26区SI651（SD6504b・10、土層断面c-c'、南西から）

E-25・26区SI651（SK6503）完掘状況（北西から）

E-25・26区SI651（SK6503、土層断面f-f'、南西から）

F-25区SK6501完掘状況（北東から）

F-25区SK6501土層断面（西北から）

F-26区SK6502完掘状況（南東から）

F-26区SK6502土層断面（東から）

E-26区SK6502遺物出土状況（北東から）

E-25区SK6505・06完掘状況（北から）

E-25区SK6505土層断面（a-a'、南から）

作業風景（南西から）

F-26区SD6501 ～ 03完掘状況（北から）

F-26区SD6501 ～ 03完掘状況（東から）

F-26区SD6503完掘状況（南から）

E-25区SD6508完掘状況（南東から）

E･F-25区SD6508完掘状況（北西から）

F-25区SD6508検出状況（北西から）

F･G-23･24区SD6511完掘状況（南東から）

F･G-23･24区SD6511完掘状況（南から）

F-21区SD6512・15・16周辺完掘状況（南西から）

F-22区SD6512周辺完掘状況（東から）

F-21区SD6513周辺完掘状況（南西から）

F-21区SD6513・14周辺完掘状況（東から）

F-21区SD6514周辺完掘状況（西から）

F・G-25区SX6501完掘状況（南東から）

F・G-25区SX6501完掘状況（西から）

F・G-25区SX6501検出状況（東から）

E･F-23･24区SX6502完掘状況（北西から）

G-25区SX6502東端完掘状況（東から）

E･F-23･24区SX6502掘削作業風景（西から）

E･F-23･24区SX6502遺物出土状況（平面図27-27'、西から）

G-26区試掘状況（土層ｄ除去後、北から）

1218
1219
1221
1222
1220
1223
1224
1225
1227
1228
1229
1230
1231
1232
1233
1234
1235
1236
1237
炭片
1238
1239


SK6504 石器剝片
1240
1241
1242
1243
1244
1247
1245
1248
1249
1250
1246
1251
SD6504
骨片
SD6504 炭片
1252
1253
1254
1255
1256
1257
1258
1259
1261
1260

1262
1263
1264
1265
1266
1267
1268
1269
1270
1271
1272
1273
1275
1276
1277
1278
1279
1280
1281
1282
1283
1284
1285

E･F-26区SD6801完堀状況（北西から）

E･F-26区SD6801完堀状況（南東から）

F-26区SD6801土層断面（1-1'、北西から）

E･F-25区SD6802- a 掘削作業風景（北西から）

E･F-25区SD6802- a 完堀状況（南東から）



E~G-24・25区SD6802-a・b完堀状況（北から）

E~G-24区SD6802-b完堀状況（北西から）

F-25区SD6802-b土層断面（4-4'南側、北西から）

出土遺物

調査区完堀状況（南西から）

F·G-22·23区SK7001·03完堀状況（北西から）

F·G-22·23区SK7001·03完堀状況（南東から）

F-21区SK7002完堀状況（南西から）

F·G-22区SI701検出状況（南から）

F･G-22区SI701完掘状況(南東から)

F･G-22区SI701掘削作業風景(南から)

G-22区SI701東側完堀状況(北西から)

F-22区SI701西側完堀状況(南西から)

F-22区SI701西側完堀状況(東から)

F･G-23区SD7001完掘状況（南東から）

F-21区周辺完掘状況（南東から）

F･G-23区周辺完掘状況（南東から）

F-21区完掘状況（北西から）

F･G-22区完掘状況（北西から）

E ～ G-23区完掘状況（北西から）



出土遺物



調査区全景

調査区全景（北東から）

F-23区SK7501・P7501周辺完掘状況（南東から）

F・G-22区SK7502完掘状況（南から）

F-23区SK7501完掘状況（南から）

F・G-22区SK7502掘削作業風景（北東から）

F-23区P7501完掘状況（南から）

F-23区P7503完掘状況（東から）

F-24区SX7501完掘状況（南東から）

F・G-22区SX7502周辺完掘状況（南東から）

F・G-22区SX7502完掘状況（北東から）

F・G-22区SX7502掘削作業風景（東から）

第Ⅶ-1 面下試掘調査作業風景（南西から）

第Ⅶ-1・2面間の間層除去作業風景（北から）

F-24区周辺掘削作業風景（西から）

調査区埋め戻し作業風景（北から）

出土遺物

調査区全景

遺構完掘状況(北東から)

遺構完掘状況（南東から）

C・D-27・28区遺構完掘状況（北西から）

D-26・27区遺構完掘状況（南西から）

D-28区P1001柱根出土状況（南東から）

C-27区P1004土層断面（北東から）

C･D-28区SK1002～04完掘状況(西から)

C-28区SK1002土層断面(東から)

D-27区調査区東壁土層断面(北から)

遺構掘削作業風景(北から)

出土遺物

調査区全景（北東から）

調査区全景（南東から）

C･D-27区畦畔301周辺完掘状況(南西から)

D-27区畦畔302周辺完掘状況(南から)

D-27区畦畔302完掘状況(北から)

C･D-27区SD3101完掘状況(北西から)

作業風景(北から)

1306
1307
1308
1309
1310
1313
1314
1312
1311
1315
1316
1317
1318
1319
1320
1321
1322
1323
1324
1325
1326
1327
1328
1329
1330
1331
1332
1333
1334

1335
1336
1337
1338
1339
1341
1342
1343
1344
1345
1346
1347
1348
1349

1350
1351
1352
1354
1353
1355
1356
1357
1358
1359
1361
1360
1364
1362
1365
1363

1366
1367
1368
1370
1371
1372
1373
1374
1375
1376
1377
1378
1379



調査区全景

調査区全景（北西から）

調査区全景（北東から）



調査区北半完掘状況（南東から）

D-27 区SB451・453 周辺完掘状況（南東から）

C・D-27・28 区SB455、SK4001・02 周辺完掘状況（西から）

D-27区SB451完掘状況（北西から）

D-27区SB451柱穴P4002土層断面（南から）

D-27区SB451柱穴P4003完掘状況（東から）

C-27区SB451柱穴P4016・SB453柱穴P4017完掘状況（南から）

C・D-27区SB453完掘状況（北西から）

D-27区柱穴P4001土層断面（南から）

D-27区SB454柱穴P4007、P4008完掘状況（北から）

D-26・27区SB454周辺完掘状況（北東から）

D-27区SB454柱穴P4032完掘状況（北西から）

D-27区SB455柱穴P4059完掘状況（北東から）

D-26区P4004完掘状況（北東から）

C-27区SK4001完掘状況（北東から）

調査区西壁土層断面（C-27-4区付近、東から）

Ⅳ面下試掘坑（南）作業風景（南から）

Ⅳ面下試掘坑（南）土層断面（東から）

Ⅳ面下試掘坑（北）土層断面（東から）

1380
1381
1382
1383
1384
1385
1386
1387
1388
1389
1390
1391
1392
1393
1394
1395
1396
1397
1398
1399
1400
1401
1402
1403
1404

1310 「井門」

1340 □□

1343 □□

1352 「住」

1369 「○」

1370 「口(酒または泊ヵ)

1371「乙

1372 「//」

羽咋市　四柳白山下遺跡 Ⅴ
〔図版編〕

発行日　平成31（2019）年２月28日

発行者　石川県教育委員会
〒920-8675　石川県金沢市鞍月１丁目１番地
電話　076-225-1842（文化財課）
（公財）石川県埋蔵文化財センター
〒920-1336　石川県金沢市中戸町18番地1
電話　076-229-4477
E-mail address　daihyou@ishikawa-maibun.or.jp

印　刷　鶉川印刷株式会社