



1660



1651



1652




1671



1672



包含層 出土遺物 (石器)



包含層 出土遺物 (石器)



SB出土遺物 (土器)



SB1022・SB1026 出土遺物(土器)



769



784



770



785



805



801



810



822



807



808



830

SK出土遺物 (土器)



918



935



944



925



939



966



969



981



987

SP・SX出土遺物（土器）



1025



1026



1027



1028



1029



1030



1031



1032



1033



1034



1035

SD1027A地区 出土遺物(土器) 1



1036



1038



1039



1041



1043



1042



1045



1046



1048



1049



1050



1051



1056



1052

SD1027A地区 出土遺物(土器) 2



1057



1058



1059



1074



1073



1076



1079



1063



1082




1085




1061

SD1027A地区 出土遺物（土器）3




SD1027B地区 出土遺物(土器)



SD1027C地区 出土遺物 (土器)



SD1027 出土遺物 (土器)



包含層出土遺物 (土器)



1474



1476



1477



1502



1503



1696



1701



1697



1725



1698



1738



1700

中・近世出土遺物

報告書抄録

ふりがな	まるやまいせき							
書名	丸山遺跡							
福書名	四国縦貫自動車道建設に伴う埋蔵文化財発掘調査報告							
巻次	23							
シリーズ名	徳島県埋蔵文化財センター調査報告書							
シリーズ番号	第45集							
編著者名	貞野保仁 久保脇美朗 金森英人							
編集機関	財団法人 徳島県埋蔵文化財センター							
所在地	〒779-0108 徳島県板野郡板野町犬伏字平山86番地の2 TEL088-672-4545							
発行年月日	2003年3月31日							
所収遺跡名	所在地	コード		北緯	東経	調査期間	調査面積	調査原因
		市町村	遺跡番号					
丸山遺跡	三好郡三野町勢力字丸山	36481		34度3分5秒	133度58分59秒	1995年9月29日～ 1996年3月31日 1996年4月1日～ 11月30日	10800m ² 3650m ²	四国縦貫自動車道建設に伴う埋蔵文化財発掘調査
所収遺跡名	種別	主な時代	主な遺構	主な遺物		特記事項		
丸山遺跡	集落	弥生・中世	竪穴式住居跡・土坑・柱穴・掘立柱建物跡・溝・近世墓	弥生土器・石器・金属器・中世土師器・石製品・近世陶器				

徳島県埋蔵文化財センター調査報告書第45集

丸山遺跡

—四国縦貫自動車道建設に伴う埋蔵文化財発掘調査—

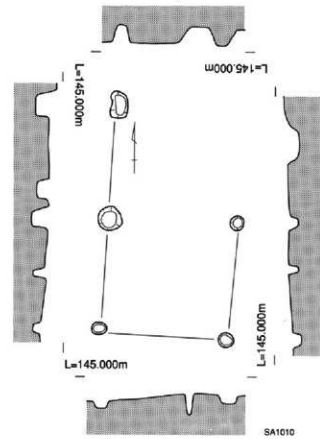
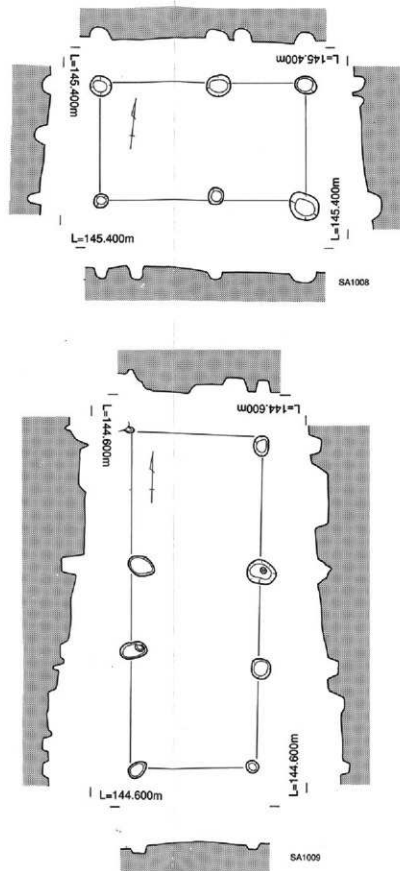
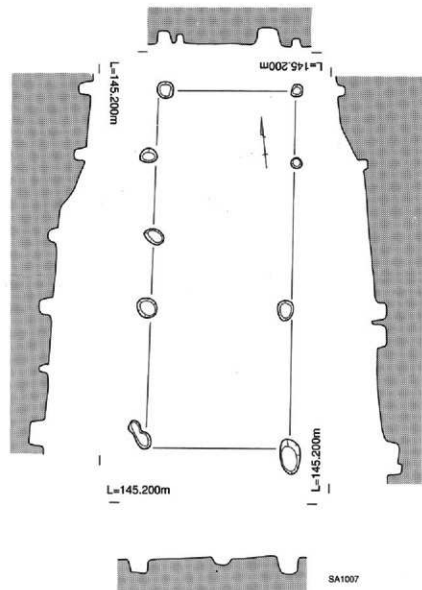
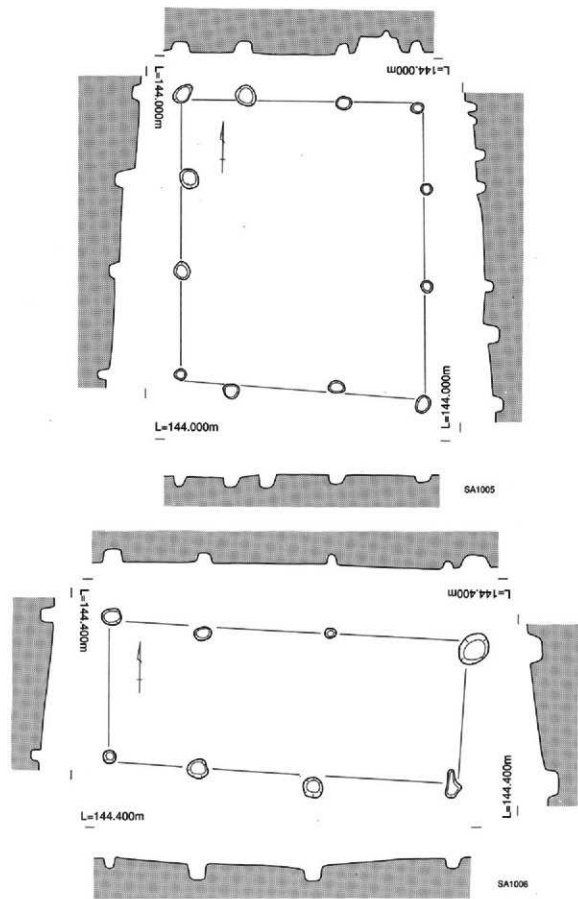
発行日 2003年3月31日

編集 財団法人 徳島県埋蔵文化財センター
〒779-0108 徳島県板野郡板野町犬伏字平山86番地の2

TEL088-672-4545

発行 徳島県教育委員会
財団法人 徳島県埋蔵文化財センター
日本道路公団

印刷 株式会社 松下印刷



第256图 SA1005~1010 实测图



付図1 丸山遺跡 遺構配置図



付図2 丸山遺跡 遺構配置図 (1)





付図3 丸山遺跡 遺構配置図(2)

