



調査区全景（空中写真）



調査区遠景（稲荷神社より）

写真図版7 調査区全景・遠景



一戸城跡遠景（稲荷神社より）



基本土層1 ⅡD区深掘り断面



基本土層2 ⅡD区深掘り断面




調査風景



調査風景

写真図版8 調査区遠景・基本土層



ⅡC-1 竖穴住居跡 平面



埋土断面W-E




P1: 1 平面

写真図版 9 ⅡC-1 竖穴住居跡



II D-1 竖穴住居跡 平面



掘土断面N-S



掘土断面E-W

写真図版10 II D-1 竖穴住居跡 (1)



カマド検出状況




カマド内部断面



カマド横道部断面



カマド横道部断面




ⅡD-1・ⅡD-1b 竪穴住居跡重視状況

写真図版11 ⅡD-1 竪穴住居跡(2)



ⅡD-5 b 竪穴住居跡 発出状況



埋土断面N-S




カマド袖部・燃焼部断面



埋土断面E-W

写真図版12 ⅡD-5 b 竪穴住居跡



Ⅱ D-16 竪穴住居跡 平面

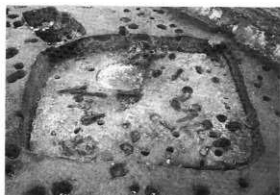


埋土断面 SW-NE



埋土断面 NW-SE

写真図版13 Ⅱ D-16 竪穴住居跡 (1)



炭化材出土状況1



炭化材出土状況2



カマド袖部断面



カマド巻地部断面



カマド煙道部・掘出部断面



カマド巻地部・袖部芯材出土状況



壁溝内遺物出土状況




北側隅坪出土状況

写真図版14 ID-16竪穴住居跡(2)



ⅡC-2 竪穴住居跡 平面



埋土断面W-E

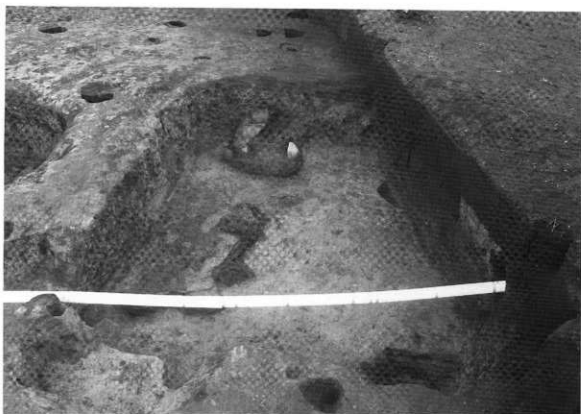


カマド焼地部断面



カマド袖部断面


写真図版15 ⅡC-2 竪穴住居跡



ⅡC-3 罌穴住居跡 平面



罌土断面 S-N



罌土断面 E-W

写真図版16 ⅡC-3 罌穴住居跡 (1)



カマド焼出状況1



カマド焼出状況2



カマド内土器出土状況



カマド巻土断面



カマド軸部断面



カマド横断面



Plt 1 平面




Plt 1 断面

写真図版17 II C-3 竪穴住居跡(2)



II C-4 豎穴住居跡 平面

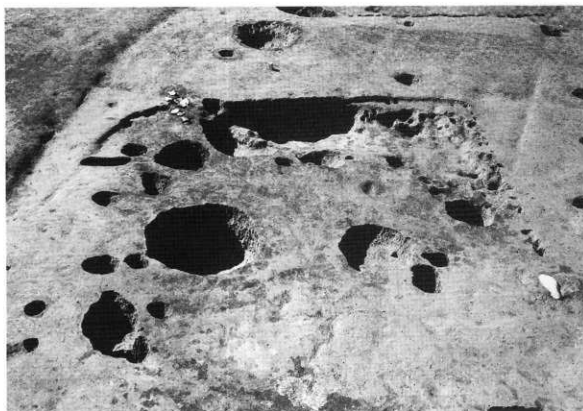


埋土断面E-W




燒土断面

写真図版18 II C-4 豎穴住居跡



ⅡD-2 壑穴住居跡 平面



壑土断面W-E



カマド出土状況




カマド運道部・燃焼部断面

写真図版19 ⅡD-2 壑穴住居跡 (1)



Pit 1 平面



Pit 1 横土断面




Pit 2 平面 (埋合ち)



Pit 2 横土断面 (埋合ち)




Pit 3 平面



Pit 3 横土断面




Pit 4 平面




Pit 4 横土断面

写真図版20 II D-2 竪穴住居跡 (2)



Ⅱ D-3 竖穴住居跡 平面



埋土断面E-W



埋土断面N-S

写真図版21 Ⅱ D-3 竖穴住居跡 (1)



カマド検出状況



カマド上部断面



カマド断面NW-SE




Pit 1~3平面



Pit 1 埋土断面



Pit 2 埋土断面




Pit 3 埋土断面


写真図版22 ID-3 竪穴住居跡(2)



Ⅱ D-5 壑穴住居跡 平面




壑穴断面N-S




壑穴断面W-E

写真図版23 Ⅱ D-5 壑穴住居跡



ⅡD-6 竪穴住居跡 平面




遺土断面NW-SE

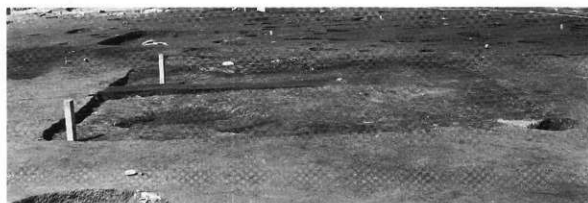


カマド側断面

写真図版24 ⅡD-6 竪穴住居跡




II D-7 壘穴住居跡 平面



壘穴断面W-E



カマド断面W-E



カマド断面S-N


写真図版25 II D-7 住居跡 (1)




II D-7住居 カマド燃焼部断面



II D-7住居内カマド(焼土)とII D 8 d-4土坑との重複関係



II D-8竪穴住居跡 平面



II D-8住居埋土断面N-S

写真図版26 II D-7竪穴住居跡(2)・II D-8竪穴住居跡(1)




1号カマド(北)検出状況




2号カマド(西)検出状況



3号カマド(南)検出状況



1号(北)カマド燃焼部断面



1号(北)カマド煙道一部断面



2号(西)カマド炉部断面



2号(西)カマド煙道部断面

写真図版27 ID-8 竪穴住居跡(2)



ⅡD-9 竪穴住居跡 平面 (完備)



埋上面面N E - S E



埋上面面E - W



カマド検出状況

写真図版28 ⅡD-9 竪穴住居跡 (1)



カマド後部断面



カマド定規



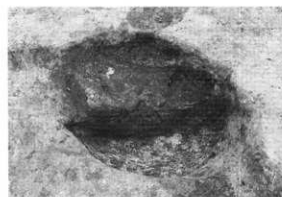
カマド前部断面



カマド燃焼部横出状況



カマド芯材取出状況



Pit 1 掘土内面




Pit 2 掘土内面

写真図版29 ID-9 竪穴住居跡(2)



II D-10 竖穴住居跡 平面 (完形)



埋土横断 SE-NW



埋土断面 N-S

写真図版30 II D-10 竖穴住居跡 (1)




カマド検出状況




カマド煙出部遺物出土状況



カマド横部西側



カマド煙道縦断面




カマド煙道部横断面




カマド煙道部断面


写真図版31 II D-10竪穴住居跡(2)



ⅡD-12竪穴住居跡 平面



埴土断面NW-S E




カマド部断面

写真図版32 ⅡD-12竪穴住居跡 (1)



カマダ軸部断面



Pit 2 掘土断面



Pit 1 平面

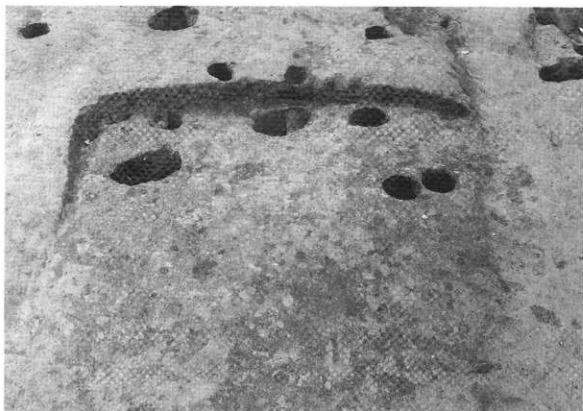


Pit 1 掘土断面



上野・田中遺跡風景

写真図版33 II D-12 堅穴住居跡 (2)



II D-14壑穴住居跡 平面




壑土断面W-E




調査風景

写真図版34 II D-14壑穴住居跡



Ⅱ D-17型穴住居跡 平面



埋土断面NW-S E



烧土2断面




烧土1断面

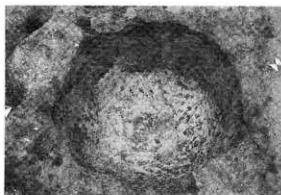
写真图版35 Ⅱ D-17型穴住居跡 (1)




號土3 検出状況



號土3 断面



Pit 1 平面




Pit 1 埋土断面

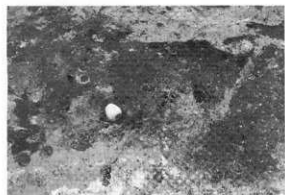


空中写真 南北斜面雑物撤去後

写真図版36 II D-17 竪穴住居跡 (2) ・空中写真



Ⅱ D-19雙穴住居跡 檢出狀況



燒土1 檢出狀況



燒土1 断面




燒土2 檢出狀況

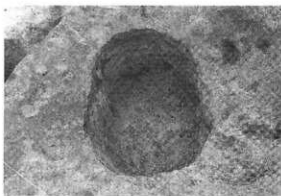


燒土2 断面

写真図版37 Ⅱ D-19雙穴住居跡



Ⅲ D-2 壑穴住居跡 平面



Pit 1 平面



Pit 1 掘土断面



焼土検出状況




焼土断面

写真図版38 Ⅲ D-2 壑穴住居跡



I A-1 竪穴住居跡 平面



掘土断面W-E



I A区調査風景

写真図版39 I A-1 竪穴住居跡



I A-2 竪穴住居跡 平面




埋土断面W-E




I A区町教委調査竪穴住居跡 (平安)


写真図版40 I A-2 竪穴住居跡



ⅡD-1b 雙穴住居跡 平面




埋土断面N-S




埋土断面E-W

写真図版41 ⅡD-1b 雙穴住居跡



ⅡD-4 豎穴住居跡 平面




埴土断面W-E



埴断面

写真図版42 ⅡD-4 豎穴住居跡



Ⅱ D-13 壑穴住居跡 平面



壑穴断面W-E



調査風景


写真図版43 Ⅱ D-13 壑穴住居跡



ⅡD-15壑穴住居跡 平面



刀子田土状況



掘土断面S-N




集石平面




集石断面N-S

写真図版44 ⅡD-15壑穴住居跡



ⅢD-1 竪穴住居跡 平面



ⅢD-1 竪穴住居跡 E-W




ⅢD-1 竪穴住居跡 N-S

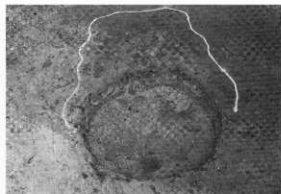


青磁瓦片出土状況

写真図版45 ⅢD-1 竪穴住居跡



II D-18住居跡床部残存状況



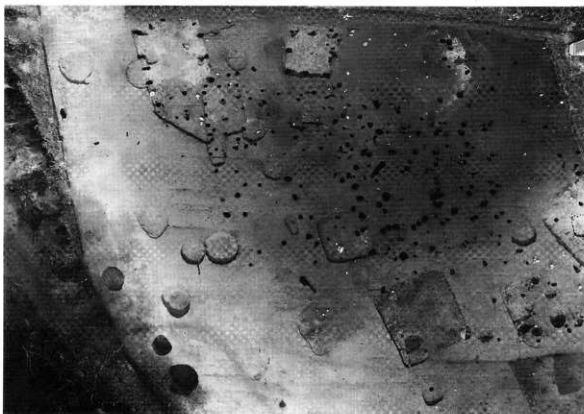
II D-20住居跡床部残存状況



II D-21住居跡床部残存状況




II D-22住居跡床部断面




II D区・III D区柱穴群


写真図版46 II D-18・20・21・22竪穴住居跡 II D区・III D区柱穴群



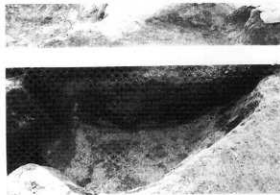
II C 5 h-1土坑 平面



II C 5 h-1土坑 埋土断面SW-NE




II C 5 h-2土坑 平面



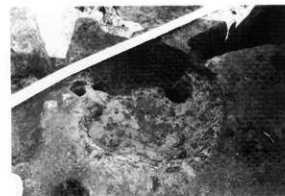
II C 5 h-2土坑 埋土断面SE-NW




II C 5 h-3土坑 平面



II C 5 h-3土坑 埋土断面W-E



II C 5 i土坑 平面



II C 5 i土坑 埋土断面N-S

写真図版47 土坑(1)



II C 6 i 土坑 平面



II C 6 i 土坑 埋土断面N-S



II C 7 d 土坑 埋土断面S-N



II D 2 h 土坑 平面



II D 2 h 土坑 埋土断面NW-SE



II D 2 i 土坑 平面



II D 2 i 土坑 埋土断面N-S

写真图版48 土坑 (2)




II D 2 土坑 平面



II D 2 土坑 埋土断面W-E




II D 3 g-1 土坑 平面



II D 3 g-1 土坑 埋土断面S-N




II D 3 g-2 土坑 平面



II D 3 g-2 土坑 埋土断面S-N



II D 3 g-3 土坑 平面




II D 3 g-3 土坑 埋土断面S-N

写真图版49 土坑 (3)



ⅡD3g-1-2-3土坑完掘



ⅡD3g-4土坑 平面·埋土断面NW-SE



ⅡD3h-1土坑 平面



ⅡD3h-1土坑 埋土断面SE-NW



ⅡD3h-2土坑 平面




ⅡD3h-2土坑 埋土断面NW-SE




ⅡD3h-2土坑内坑土断面E-W

写真図版50 土坑(4)




II D4 f 土坑 平面



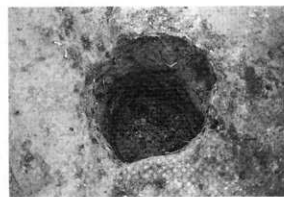
II D4 f 土坑 埋土断面NW-SE



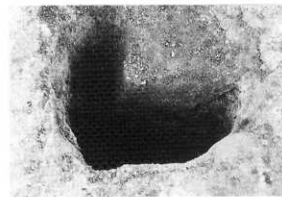
II D4 h 土坑 平面



II D4 h 土坑 埋土断面SW-NE




II D4 i 土坑 平面



II D4 i 土坑 埋土断面SW-NE




II D4 j 土坑 平面



II D4 j 土坑 埋土断面S-N

写真图版51 土坑 (5)



II D5 d土坑 平面




II D5 d土坑埋土剖面E-W



II D5 f-1土坑 平面



II D5 f-1土坑 埋土剖面W-E



II D5 f-2土坑 平面



II D5 f-2土坑 埋土剖面SE-NW



II D6 c土坑 平面

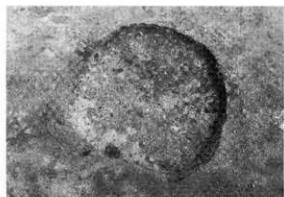


II D6 c土坑 埋土剖面W-E

写真図版52 土坑(6)



II D 6 d 土坑 埋土断面NE-SW



II D 6 f-1 土坑 平面



II D 6 f-1 土坑 埋土断面W-E




II D 6 f-2.3 土坑 平面



II D 6 f-2 土坑 埋土断面W-E

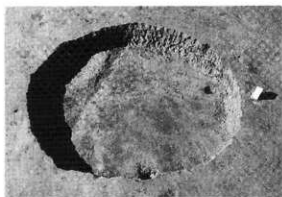


II D 6 h 土坑 平面

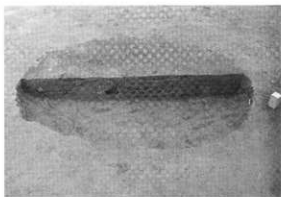


II D 6 h 土坑 埋土断面NW-SE


写真图版53 土坑 (7)




II D6 i 土坑 平面



II D6 i 土坑 掘土断面SW-NE



II D7 e 土坑 平面



II D7 e 土坑 掘土断面SW-NE




II D7 f-1 土坑 平面



II D7 f-1 土坑 掘土断面NW-SE



II D7 f-2 土坑 平面



II D7 f-2 土坑 掘土断面W-E

写真图版54 土坑 (8)



ⅡD7g 草履 平面




ⅡD7h-1 土坑 平面




ⅡD7h-1 土坑 埋土断面NW-SE



ⅡD7h-2 土坑 平面



ⅡD7h-2 土坑 埋土断面SW-NE

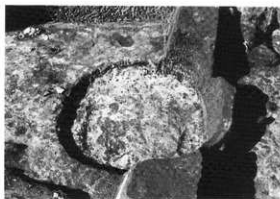


ⅡD7i 土坑 平面



ⅡD7i 土坑 埋土断面W-E

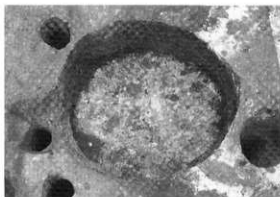
写真图版55 土坑(9)




II D 8 a 土坑 平面



II D 8 a 土坑 埋土面西NW-SE



II D 8 b 土坑 平面



II D 8 b 土坑 埋土面南N-S




II D 8 d-1 土坑 平面



II D 8 d-1 土坑 埋土面西NW-SE




II D 8 d-2 土坑 平面



II D 8 d-2 土坑 埋土面西南SW-NE

写真図版56 土坑 (10)



ⅡD8d-3土坑 平面



ⅡD8d-3土坑 埋土断面SW-NE



ⅡD8d-4土坑 平面



ⅡD8d-4土坑 埋土断面SW-NE




ⅡD8f土坑 平面



ⅡD8f土坑 埋土断面W-E



ⅡD8g土坑 平面



ⅡD8g土坑 埋土断面SE-NW

写真图版57 土坑 (11)




II D8h-1土坑 平面



II D8h-1土坑 埋土断面SE-NW



II D8h-2土坑 平面



II D8h-2土坑 埋土断面SW-NE



II D9a-1土坑 平面



II D9a-1土坑 埋土断面S-N

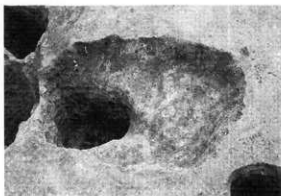


II D9a-2土坑 埋土断面W-E


写真图版58 土坑 (12)




II D9b-1土坑 平面



II D9b-2土坑 平面



II D9d土坑 平面



II D9d土坑 埋土断面SW-NE



II D9e土坑 平面



II D9e土坑 埋土断面NW-SE

写真图版59 土坑 (13)




II D 9 g 土坑 平面



II D 9 g 土坑 掘土剖面NW-SE



II E 0 d 土坑 平面




II E 0 d 土坑 掘土剖面SW-NE



II E 1 d 土坑 平面



II E 1 d 土坑 掘土剖面W-E



II E 2 a 土坑 平面

写真図版60 土坑 (14)




II E 2 d土坑 平面



II E 2 d土坑 埋土断面W-E



II E 3 b土坑 平面



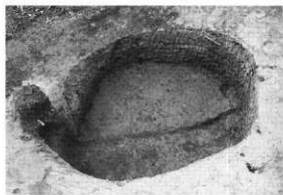
II E 3 b土坑 埋土断面SW-NE



II E 4 a土坑 平面



II E 4 a土坑 埋土断面SW-NE



II E 5 a土坑 平面



II E 5 a土坑 埋土断面SE-NW

写真圖版61 土坑 (15)



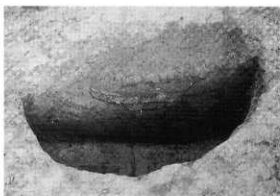
II E 7 b土坑 平面



II E 7 b土坑 埋土断面NE-SW



II B 3 i土坑 平面



II B 3 i土坑 埋土断面NW-SE



II B 4 j土坑 平面



II B 4 j土坑 埋土断面NW-SE



II C 3 i土坑 平面




II C 3 i土坑 埋土断面NW-SE

写真図版62 土坑 (16)



III C 3 j 土坑 平面



III C 3 j 土坑 掘土剖面W-E



III C 5 c 土坑 平面




III C 5 c 土坑 掘土剖面SE-NW



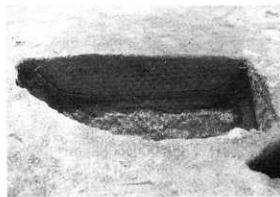
III C 5 e 土坑 平面



III C 5 e 土坑 掘土剖面NW-SE



III D 0 b 土坑 平面



III D 0 b 土坑 掘土剖面SW-NE

写真図版63 土坑 (17)




ⅢD0c-1土坑 平面



ⅢD0c-1土坑 埋土断面N-S



ⅢD0c-2土坑 平面



ⅢD0c-2土坑 埋土断面SW-NE



ⅢD0d土坑 平面



ⅢD0d土坑 埋土断面SW-NE



ⅢD0f-1土坑 平面




ⅢD0f-1土坑 埋土断面SW-NE

写真图版64 土坑 (18)



ⅢD0f-2土坑 平面



ⅢD0f-2土坑 埋土断面SW-NE



ⅢD0g土坑 平面




ⅢD0g土坑 埋土断面SW-NE




ⅢD1d-1土坑 平面



ⅢD1d-1土坑 埋土断面NW-SE



ⅢD1d-2土坑 平面

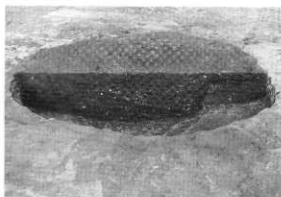


ⅢD1d-2土坑 埋土断面SW-NE

写真図版65 土坑 (19)




■D1e-1.2土坑 平面



■D1e-1.2土坑 埋土断面SE-NW



■D1f土坑 平面



■D1f土坑 埋土断面NW-SE



■D2e-1土坑 平面



■D2e-1土坑 埋土断面SW-NE



■D2e-2土坑 平面



■D2e-2土坑 埋土断面SW-NE


写真图版66 土坑 (20)



ⅡD3a土坑 平面




ⅡD3a土坑 埋土剖面W-E



ⅡD3b土坑 平面



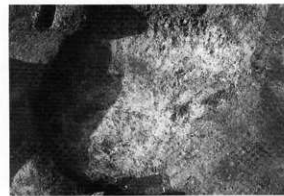
ⅡD3b土坑 埋土断面SW-NE



ⅡD3c土坑 平面



ⅡD3c土坑 埋土断面SW-NE



ⅡC6h土坑 平面



ⅡC6h土坑 埋土断面S-N

写真図版67 土坑 (21)



II D 6 石囲炉 平面



II D 6 石囲炉 断面NE-SW



II D 6 石囲炉 検出状況



II D 6 石囲炉 断面NW-SE 1



II D 6 石囲炉 断面NW-SE 2



II D 6 石囲炉 断面SW-NE

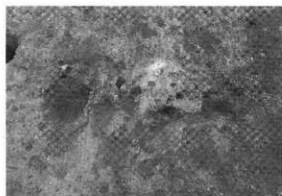


II C 5 h 焼土遺構 検出状況




II C 5 h 焼土遺構 断面E-W

写真図版68 石囲炉・焼土遺構 (1)



ⅡD9a-2 烧土遺構 検出状況



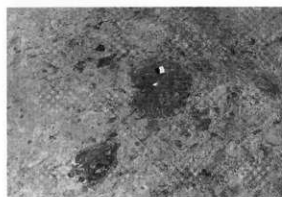
ⅡD9a-1 烧土遺構 断面S-N




ⅡD9a-3 烧土遺構 検出状況




ⅡD9a-3 烧土遺構 断面SW-NE



ⅡD2d-1・2 烧土遺構 検出状況



ⅡD2d-1 烧土遺構 断面SW-NE

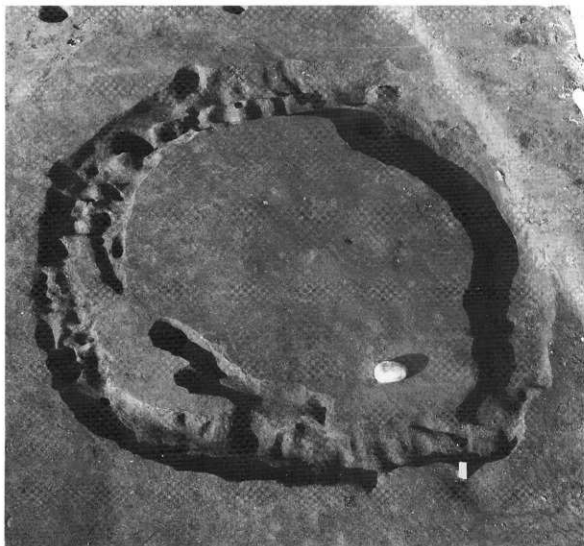


ⅡIC6i 烧土遺構 断面



ⅡD2d-2 烧土遺構 断面SW-NE

写真図版69 烧土遺構(2)



平面



埋土断面NW-S E



埋土断面NW-S E

写真図版70 II D 7 a 円形周溝



北トレンチ1 盛土の状況 (現代)



北トレンチ11 盛土の状況 (現代)



北トレンチ1 断面 1




北トレンチ1 断面 2



北トレンチ1 断面 3



北トレンチ1 断面 4



北トレンチ4 断面 1

写真図版71 北トレンチ断面 (1)



北トレンチ4 断面 2



北トレンチ4 断面 3



北トレンチ4 断面 4



北トレンチ4 断面 5

写真図版72 北トレンチ断面(2)



北トレンチ6 断面 1



北トレンチ6 断面 2



北トレンチ6 断面 3



北トレンチ6 断面 4



北トレンチ6 断面 5



北トレンチ6 断面 6



北トレンチ6 断面 7



北トレンチ6 断面 8

写真図版73 北トレンチ断面 (3)



北トレンチ8 断面 1



北トレンチ8 断面 2



北トレンチ9 断面 1



北トレンチ9 断面 2



北トレンチ9 断面 3



北トレンチ9 断面 4



北トレンチ9 断面 5



北トレンチ9 断面 6

写真図版74 北トレンチ断面 (4)



南トレンチ1 断面 1



南トレンチ1 断面 2



南トレンチ1 断面 3



南トレンチ1 断面 4



南トレンチ1 断面 5



南トレンチ1 断面 6



南トレンチ1 断面 7



南トレンチ1 断面 8

写真図版75 南トレンチ断面 (1)



南トレンチ1 断面 9



南トレンチ1 断面 10



南トレンチ1 断面 11



南トレンチ1 断面 12



南トレンチ1 断面 13



南トレンチ1 断面 14



南トレンチ2 断面 1



南トレンチ2 断面 2



南トレンチ2 断面 3



南トレンチ2 断面 4



南トレンチ2 断面 5



南トレンチ2 断面 6



南トレンチ2 断面 7



南トレンチ2 断面 8

写真図版77 南トレンチ断面 (3)




S=2/3 13
S=1/3 その他

写真図版78 遺構内出土遺物 (1)



写真図版79 遺構内出土遺物(2)



S=1/3

写真図版80 遺構内出土遺物(3)



S=1/2 45・46
 S=1/3 その他

写真図版81 遺構内出土遺物(4)



S=1/2 74
 S=1/3 その他

写真図版82 遺構内出土遺物(5)



75



76




77



78

S=1/3 77
S=1/2 その他

写真図版83 遺構内出土遺物(6)



S=1/2 79-82・93
 S=1/3 その他


写真図版84 遺構内出土物（7）



94



95



96



97



98




99



100


S=1/2 94~96
S=1/3 その他

写真図版85 遺構内出土遺物(8)




S=1/2 111
S=1/3 その他

写真図版86 遺構内出土遺物(9)




S-1/3

写真図版87 遺構内出土遺物 (10)




S=1/2 147
S=1/3 その他

写真図版88 遺構内出土遺物 (11)




写真図版89 遺構内出土遺物 (12)




S=1/2 189
 S=1/3 その他

写真図版90 遺構内出土遺物 (13)

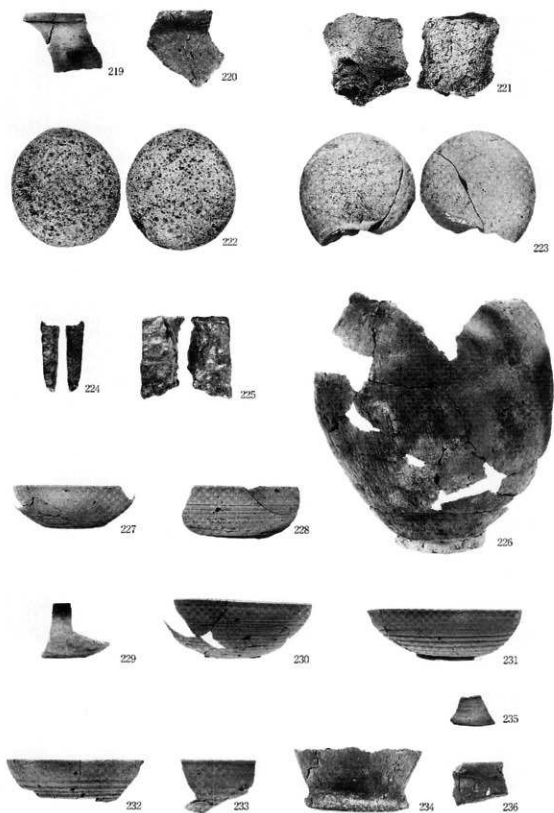


写真図版91 遺構内出土遺物 (14)



S-1/3

写真図版92 遺構内出土遺物 (15)




S-1/2 222~225
S-1/3 その他

写真図版93 遺構内出土遺物 (16)



S=1/2 240
 S=1/3 その他

写真図版94 遺構内出土遺物 (17)




S=1/1 275
 S=1/2 260・271~274・277
 S=1/3 その他

写真図版95 遺構内出土遺物 (18)



278



279



280



281



282




283



284



285



286

S=1/1 280
S=1/2 その他

写真図版96 遺構内出土遺物 (19)



S=1/1 287~290・293・295
 S=1/2 291・292・294・296・297
 S=1/3 その他

写真図版97 遺構内出土遺物 (20)



316



311



312



313



314



315



317



319



318



320



321



322



325



324



323


S = 1/2 322
S = 1/3 その他

写真図版98 遺構内出土遺物 (21)




写真図版99 遺構内出土遺物 (22)

S = 1/2 329
 S = 2/3 339
 S = 1/3 その他




S=1/2 351・357・371
S=1/3 その他

写真図版100 遺構内出土遺物 (23)




S = 1/2 387・390
 S = 2/3 398・399
 S = 1/3 その他

写真図版101 遺構内出土遺物 (24)



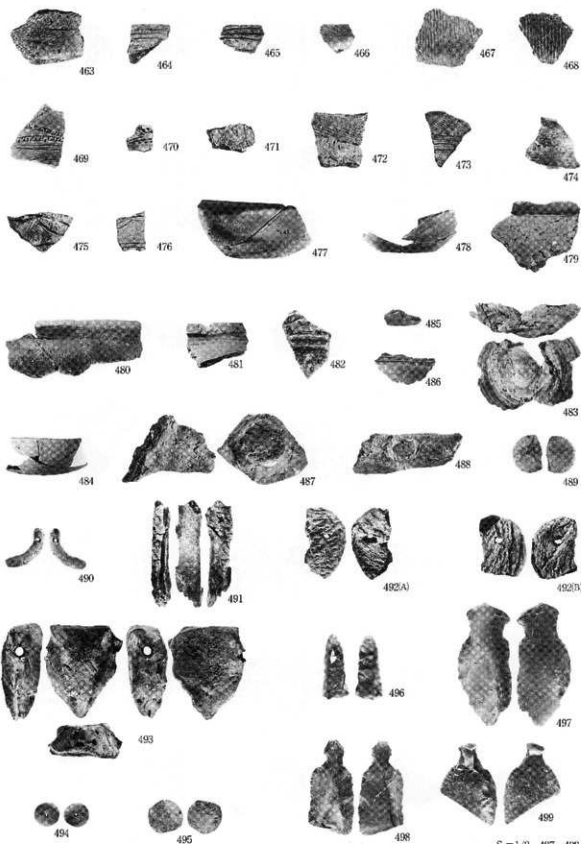
S = 1/2 400
 S = 1/3 その他

写真図版102 遺構内出土遺物 (25)



S-1/3

写真図版103 遺構外出土遺物(1)



S = 1/2 487~499
 S = 1/3 その他

写真図版104 遺構外出土遺物(2)



500



501



502



503



504



505



506




507



508



509



511



510

S=1/2

写真図版105 遺構外出土遺物(3)



512



513



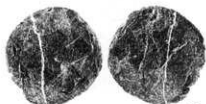
514



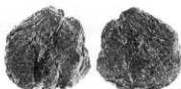
515



516



517




518




519



520



521



522




523



524

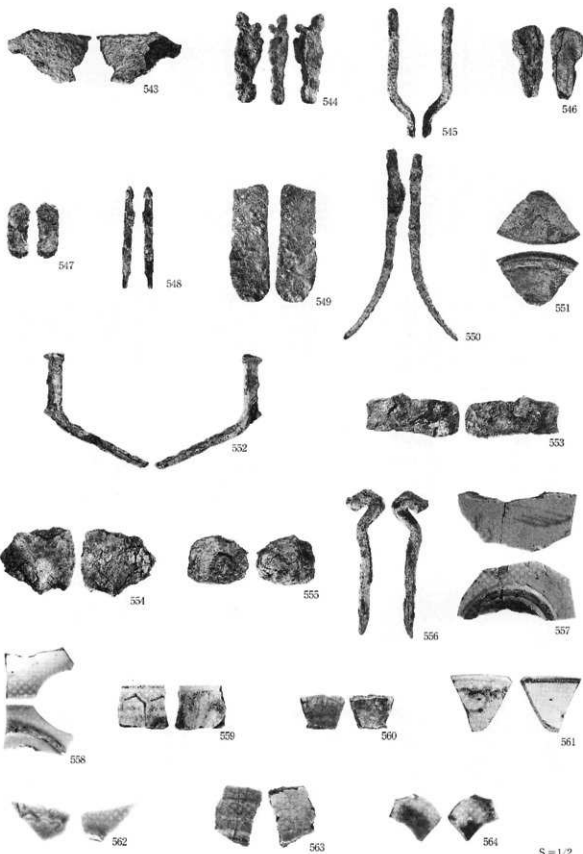
S=1/2 512
S=2/3 その他

写真図版106 遺構外出土遺物(4)





S=2/3 525~532
S=1/2 その他

写真図版107 遺構外出土遺物(5)



S=1/2

写真図版108 遺構外出土遺物(6)



S = 1/1

報告書抄録

ふりがな	うわのいせきはつくつちょうさほうこくしょ							
書名	上野遺跡発掘調査報告書							
副書名	都市計画街路上野西法寺線工事に伴う緊急発掘調査							
巻次								
シリーズ名	岩手県文化振興事業団埋蔵文化財調査報告書							
シリーズ番号	第359集							
編著者名	安藤 由紀夫							
編集機関	財団法人 岩手県埋蔵文化財センター							
所在地	〒020-0853 岩手県盛岡市下飯岡11-185 Tel019-638-9001							
発行年月日	2000年3月16日							
ふりがな	ふりがな	コード		北緯	東経	調査機関	調査面積	調査原因
所収遺跡名	所在地	市町村	遺跡番号					
上野遺跡	岩手県二戸郡一戸町一戸字上野164-3ほか	03524	JF20-0074	40度12分29秒	141度18分34秒	19990713 ～ 19991203	6,460㎡	「都市計画街路上野西法寺線」工事に伴う緊急発掘調査
所収遺跡名	種別	主な時代	主な遺構		主な遺物		特記事項	
上野遺跡	集落跡 城館跡	縄文時代 弥生時代 奈良時代 平安時代 中世	竪穴住居跡 31 掘立柱建物跡 8 柱穴列 2 土坑類 84 炉・焼土遺構 7 円形周溝 1 帯曲輪 3 柱穴状ピット 508		縄文土器 弥生土器 土師器・須恵器 あかやき土器 陶磁器 土製品 石器・石製品 金属製品 銭貨	縄文時代前期の動物形土製品出土。 奈良・平安時代の集落跡。 中世の館跡に伴う帯曲輪と掘立柱建物跡・竪穴住居跡を検出。		

財団法人岩手県文化振興事業団埋蔵文化財センター職員名簿

【職員】

所長	伊藤民也			
副所長	櫻田次男			
〔管理課〕				
課長	川浪清徳	嘱託	千葉芳夫	
課長補佐	山崎善光	◇	藤島恵子	
主査	立花多加志	◇	新田トヨ	
主事	日影駿夫	◇	佐々木光重	

〔調査第一課〕

課長	佐々木勝
課長補佐	佐々木清文
主任文化財 専門調査員	小山内 遼
文化財 専門調査員	赤石登
◇	吉田充
◇	小原真一
◇	小笠原健一郎
◇	金野進人
◇	鳥居達彦
◇	金子昭美
◇	東海林淳
◇	阿部勝則
◇	羽柴直人
◇	小野寺正靖
◇	菅原靖男
◇	長村克稔
◇	溜浩二郎
◇	菊池貴広
◇	村上拓
◇	本多準一郎
◇	北村忠昭
◇	丸山浩治
◇	村木弘敬
期 限 専 門 職 員	小江藤賢徳
◇	江藤賢徳 (6月退職)
◇	藤原信介
◇	菊池信介
◇	井川又吉
◇	吉田真由美
◇	北田博義 (11月退職)

〔調査第二課〕

課長	高橋 與右衛門
課長補佐	中川重紀
主任文化財 専門調査員	高橋義介
◇	金子佐知子
◇	中工田迪
◇	中工藤道孝
◇	古館貞身
◇	阿部眞澄
◇	松尾芳幸
◇	工藤徹
◇	前田計
◇	岩田悟
◇	早坂宏
◇	濱田由紀夫
◇	安藤 晃
◇	高木正彦
◇	千佐藤淳一
◇	半澤武彦
◇	杉沢昭太郎
◇	中村直美
◇	(星 雅之)
期 限 専 門 職 員	鈴木 聡 (12月退職)
◇	吉川 徹
◇	北田 熊
◇	吉田 里和
◇	原 美津子
◇	齊藤 麻紀子
◇	島 原 弘 征

岩手県文化振興事業団埋蔵文化財調査報告書第359集

上野遺跡発掘調査報告書

都市計画街路上野西法寺線工事に伴う緊急発掘調査

印刷 平成13年3月9日

発行 平成13年3月16日

発行 岩手県文化振興事業団埋蔵文化財センター

〒020-0853 岩手県盛岡市下飯岡11-185

TEL (019) 638-9001・9002

FAX (019) 638-8563

印刷 永代印刷株式会社

〒020-0811 岩手県盛岡市川目町23-10

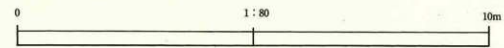
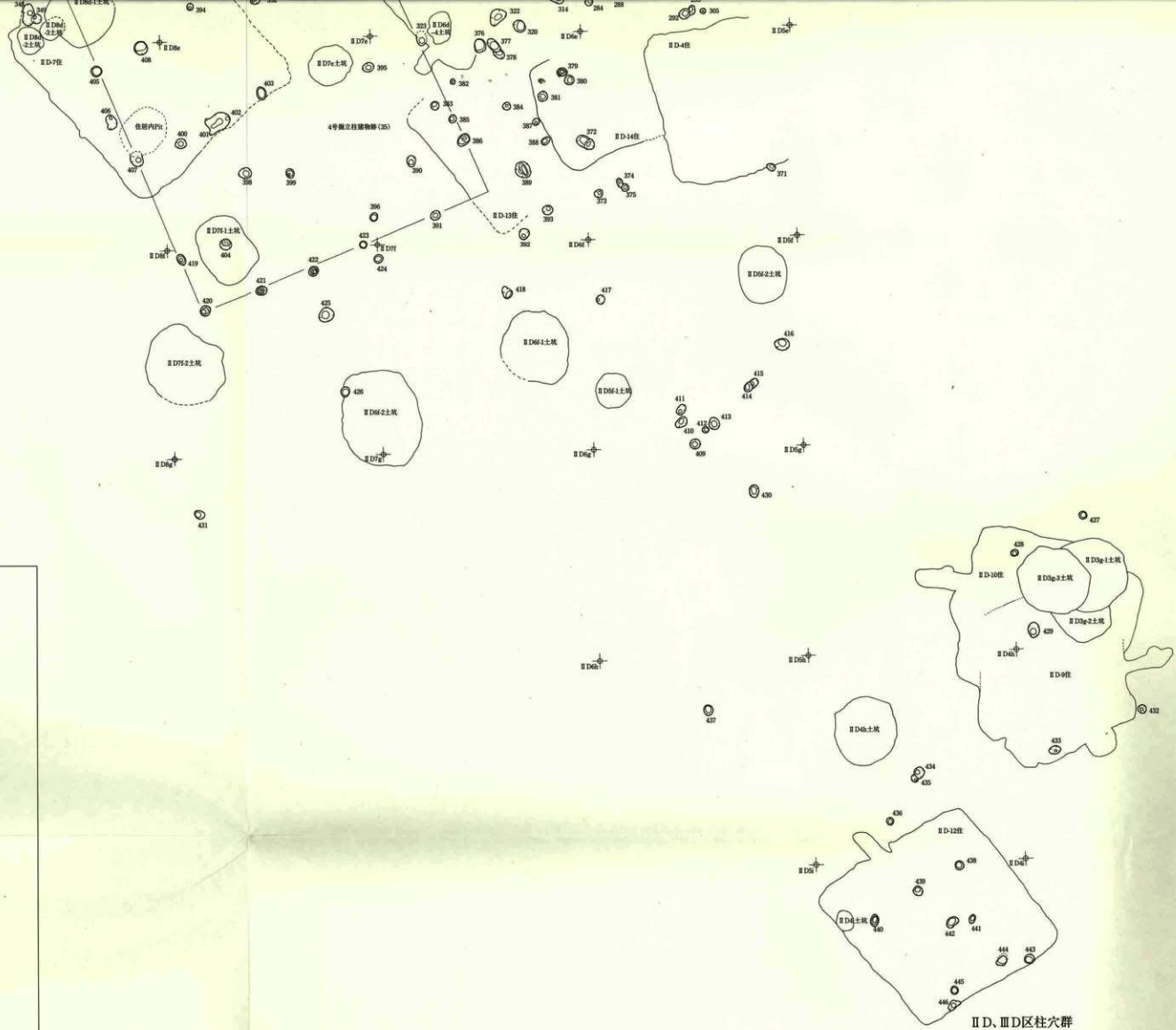
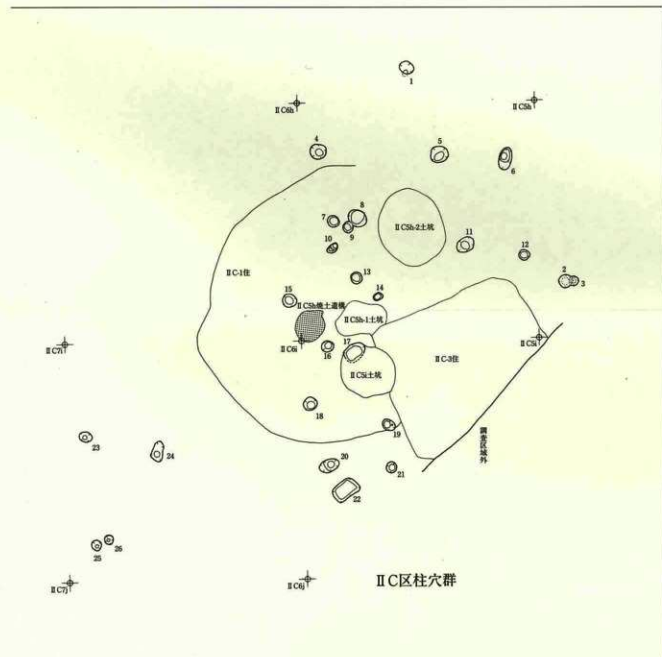
TEL (019) 623-0111

©(財)岩手県文化振興事業団埋蔵文化財センター 2001



II D14-1土坑





柱穴群全体图