特別史跡熊本城跡総括報告書

調査研究編

第４分冊

2022

熊 本 市

特別史跡熊本城跡総括報告書

調査研究編

第4分冊

2022

熊本市

例　言

1　熊本市は、特別史跡熊本城跡で長年実施してきた様々な史跡整備、資料収集、発掘調査の成果を取りまとめ、総括し、特別史跡熊本城跡総括報告書を作成することとした。総括報告書は、史跡整備をまとめた整備事業編（2016年3月既刊）、古文書・絵図・古写真などを網羅した歴史資料編（2019年3月既刊）、発掘調査の成果を中心とした調査研究編（2020年3月第1分冊・第2分冊、2021年3月第3分冊刊行）の3編で構成される。

2　本書は調査研究編の第4分冊であり、第8章資料編「各地区工事中出土遺物」と「出土経緯不明未公表資料」、「特別史跡熊本城跡　現状変更等一覧」、「熊本城旧城域　工事立会一覧」、「熊本城下　確認調査一覧」について掲載している。これらは、調査研究編既刊分同様に平成28年熊本地震前までのものを対象とした。

3　「各地区工事中出土遺物」とは、城域内で行なわれた工事によって出土した遺物について紹介するものである。工事内容の照合は現状変更の記録によって行なった。

4　「出土経緯不明未公表資料」とは、工事に伴わない遺物であり、現状変更の記録と照合できなかった遺物である。一部発掘調査の出土品である可能性が高いものの、発掘調査を特定できなかった資料についてもここで取り扱っている。今まで詳細な図面の掲載・紹介がなかった資料であり、改めて実測図などを掲載するものである。

5　「特別史跡熊本城跡　現状変更等一覧」とは、昭和25年に文化財保護法が施行されて以降、平成27年までの熊本城跡に関する現状変更・き損届などをまとめたものである。一覧の作成にあたっては、熊本県文化課・熊本市文化財課・熊本市熊本城総合事務所及び熊本城調査研究センターが所有する現状変更などの提出書類控を使用した。なお、一覧は令和3年度時点で確認できたものであり、不足がある。

6　「熊本城旧城域　工事立会一覧」とは、昭和63年度から平成27年度までに熊本城旧城域範囲内で実施した工事立会について集成を行なったものである。熊本市では昭和63年度から文化財専門職員が配置され、文化財行政としての工事立会が実施されるようになる。昭和63年度から平成24年度の工事立会一覧は、熊本市文化財課が管理する開発事前審査一覧および結果報告などを基に集成を行なっている。平成25年度に熊本城調査研究センターが発足し特別史跡内・旧城域の工事立会を実施しており、平成25年度から平成27年度の工事立会一覧は、熊本城調査研究センターが所有する調査一覧および結果報告などを基に集成を行なっている。

7　「熊本城下　確認調査一覧」とは、昭和63年度から平成27年度までに文化財保護法第93条・第94条に基づく届出・通知に伴って行なわれた確認調査から、熊本城下範囲内について抽出したものである。開発行為において近世城下町遺跡は保護対象ではないものの、城下の情報を収集する上で有益であることから一覧にまとめることとした。

8　図版のキャプションについては、章－節－項－○図という体裁をとっている。
（例：第８章第３節第１項１図→８－３－１－１図）

9　瓦の文様の表記については、熊本城跡において家紋と理解できるものは「紋」を用い、家紋でない文様については「文」を用いて文章中で区別している。

10　総括報告書調査研究編の編集は平成30年度までを美濃口紀子が行ない、令和元年度から林田和人が引き継いでいる。第１分冊・第２分冊の執筆については第１分冊例言を、第３分冊の執筆については第３分冊例言を参照されたい。

11　本書（第４分冊）の執筆は、令和３年度熊本城調査研究センター職員が行なった。第４分冊第８章資料編第３節・第４節については初出のため執筆者名を以下に記す。
第３節第２項（１・２・３・４・５・６・７）・第４節第１項　永島さくら、第３節第２項（８・９・10）・第３節第３項・第４節第２項・第４節第４項　林田和人、第４節第３項　山下宗親。

12　本報告書に掲載した遺物の表記・年代については、以下の文献を参考にした。
九州近世陶磁学会『九州陶磁の編年―九州近世陶磁学会10周年記念―』2000
太宰府市教育委員会『大宰府条坊跡ⅩⅤ―陶磁器分類編―』（太宰府市の文化財第49集）2000

13　資料の掲載に際し、熊本県文化課、熊本市文化財課、熊本市立熊本博物館よりご配慮を賜った。記して感謝申し上げる。

特別史跡熊本城跡総括報告書　調査研究編

目　次

第８章　資料編・・1
第３節　各地区工事中出土遺物の概要・・・1
第１項　対象範囲・・1
第２項　本丸地区・・3
第３項　古城地区・・23
第４節　出土経緯不明未公表資料の概要・・29
第１項　本丸地区・・29
第２項　二の丸地区・・45
第３項　三の丸地区・・49
第４項　出土地不明・・56
第５節　特別史跡熊本城跡　現状変更等一覧・・・・・・・・・・・・・・・・・・・・・・・・・・・・・・・・・・・・82
現状変更等一覧・・82
現状変更等位置図・・98
第６節　熊本城旧城域　工事立会一覧・・113
第１項　工事立会一覧・・・113
第２項　工事立会位置図・・・115
第７節　熊本城下　確認調査一覧・・120
第１項　確認調査一覧・・・120
第２項　確認調査位置図・・・124

第４分冊・本報告書

第１章　調査の概要・・・1
第１節　特別史跡熊本城跡の概要・・1
第２節　総括報告書作成の経緯・・・1
第２章　熊本城の位置と環境・・・2
第１節　地理的環境・・4
第１項　概要・・4
第２項　金峰山塊の岩質・・4
第３項　熊本城跡の地形・・6
第２節　歴史的環境・・7
第１項　周辺遺跡の概要・・7
第２項　熊本城と城下町の変遷・・11
第３章　熊本城研究史・・・15
第４章　発掘調査の概要・・43
第１節　発掘調査史・・・43
第２節　発掘調査の内容・・43
第１項　本章の目的・・・43
第２項　対象範囲・・・43
第３節　各地区の概要と調査成果・・・48

第１項　本丸地区……48
・【本丸上段】……49
・【平左衛門丸】……142
・【数寄屋丸】……149
・【西竹の丸（飯田丸）】……154
・【東竹の丸】……199
・【竹の丸】……206
・【西出丸】……224
・【奉行丸】……230
・【櫨方丸】……255
第１分冊

第２項　二の丸地区……1
第３項　三の丸地区……34
第４項　古城地区……51
第５項　千葉城地区……89
第６項　城下（参考）……98
第５章　総括……132
第１節　地質・層序……132
第２節　遺構……151
第３節　遺物……167
第４節　石垣……191
第５節　西南戦争における熊本城……203
第６章　熊本城の調査研究と課題……208
第７章　付論……213
第１節　熊本城の石垣変遷……213
第２節　熊本城の出土瓦編年試案……233
第２分冊

第８章　資料編……1
第１節　各地区の未公表調査成果の概要……1
第１項　対象範囲……1
第２項　本丸地区……2
第３項　二の丸地区……11
第４項　三の丸地区……14
第５項　古城地区……30
第６項　千葉城地区……59
第２節　既報告未公表資料の概要……74
第１項　本丸地区……74
第２項　二の丸地区……79
第３項　三の丸地区……103
第３分冊

第８章　資料編

第３節　各地区工事中出土遺物の概要

第1項　対象範囲

本節では、各地区の工事中出土遺物について紹介する。対象範囲は熊本城旧城域を基本とし、平成30年（2018）に策定された「特別史跡熊本城跡保存活用計画」を参考にし、本丸地区・二の丸地区・三の丸地区・古城地区・千葉城地区に区分し、地区ごとに実施された工事に伴う出土遺物を掲載した。なお、本丸地区は件数が多いため、地区をさらに本丸上段・飯田丸・平左衛門丸・東竹の丸・竹の丸・西出丸に分けた。工事名は現状変更等許可申請書に記載のものを使用した。

体裁を整えるため、第１分冊に基づき諸条件を以下のように定めた。

1．各曲輪の分け方・櫓の名称については、江戸中期に作成された「御城内御絵図」（熊本市蔵）を基準とした。

2．現存する建造物と現存しない建造物を区別するために、現存しない建造物については、名称の後ろに“跡”と付けた。

3．歴史的名称が不明で現在、他の建築構造物がある場合に関しては、場所をわかりやすくするために便宜上、名称を（　）カッコ内に記述した。

なお、各地区の概要については第１分冊・第２分冊を参照されたい。

遺物出土工事一覧（番号は掲載工事番号を示す）

地区区分		番号	工事名	工事実施年	原因	工事主体
本丸地区	本丸上段	1	天守台石垣復旧工事	1956～1957	石垣復旧	文化財保護委員会
		2	電柱線開設工事	1975	電話ケーブル取替	熊本市
		3	天守閣前既設便所浄化槽増設工事	1967～1968	浄化槽増設	熊本市
	飯田丸	4	便所の建替撤去及び詰所の建替工事	1988	便所・詰所建替	熊本市
	東竹の丸	5	昭和28年平櫓解体修理工事	1953～1954	平櫓修理	文化財保護委員会
		6	昭和37年度重要文化財熊本城防災施設工事	1963	避雷網取替、消火栓設置	熊本市
	竹の丸	7	岳の丸石垣覆土の除去	1960	石垣覆土の除去	熊本市
		8	備前堀浚渫工事	1988	堀浚渫	熊本市
	西出丸	9	西出丸一帯復元整備工事に伴う防災設備及び電気設備幹線工事	2002～2003	復元整備	熊本市
古城地区		10	合同庁舎工事	1959	庁舎建設	南九州財務局

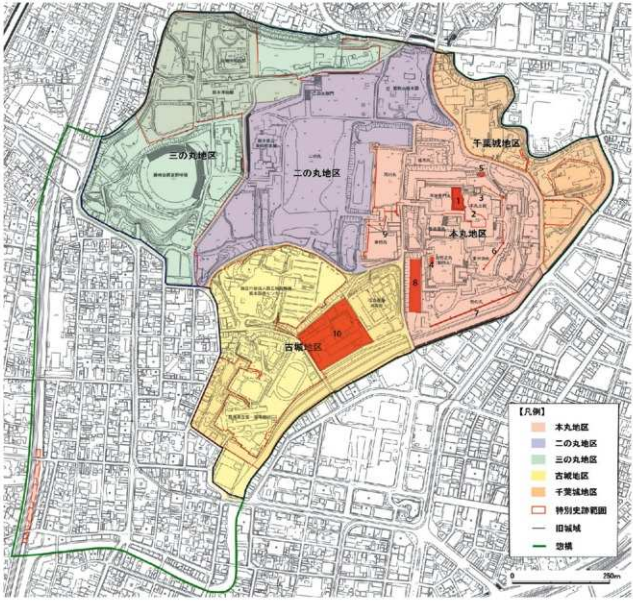

8-3-1図　対象範囲と工事位置図

第２項　本丸地区

【本丸上段】

＜１　天守跡＞

工 事 名：天守台石垣復旧工事

工事期間：昭和31年（1956）７月１日～昭和32年（1957）３月31日

・工事の経緯・概要

天守台のうち大天守台北面は、小天守と往来できるよう明治期に第六師団によって開削されており、改変された部分の復旧工事が昭和31年に計画された。現状変更等許可申請書が確認できなかったため、国庫補助金交付申請書によって工事の内容を記す。

昭和31年４月20日に国庫補助金交付申請（市観第111号）が熊本市から提出され、昭和31年７月25日に許可（地文管第252号）された。その後、昭和31年８月４日に補助事業の実施届（市観第119号）が提出され、同年７月１日から昭和32年３月31日にかけて、第六師団によって開削されていた天守台穴蔵内部の復旧工事が実施された。

・遺物の経緯

「天守台跡　1956.8.21」の注記がなされている。遺物は現在熊本博物館に収蔵されている。

・未報告資料の報告

詳細は観察表による。瓦を１点掲載する。１は滴水瓦である。瓦当部には「□□八月…」の紀年銘がみられる。

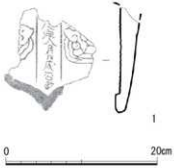

8-3-2-1図　天守台石垣復旧工事出土遺物実測図

＜2　本丸御殿跡＞

工 事 名：電柱線開設工事

工事期間：昭和50年（1975）３月４日～３月28日

・工事の経緯・概要

本丸地区の既設埋設電話ケーブルが傷んだため取替工事が計画され、昭和49年７月24日に現状変更等許可申請書（熊城発第198号）が提出された。昭和49年９月２日に許可を受け（委保第４の784号）、昭和50年３月４日から３月28日にかけて工事が実施された。現状変更等許可申請書では長さ211.5m、深さ１mの掘削が予定されていた。

・遺物の経緯

１には「熊本城本丸大広間東辺電話 pitNo. ３付近（上～西方）　1975.3.20」、２には「熊本城本丸くらがり門外電話線溝（PitNo. ６～７間）1975.3.19」の注記がなされている。３に伴うラベルは「熊本城内電話線埋設工事坑出土くらがり門付近？砲弾（丸）破片２他、骨貝片？　1975（S50）.3.9（日）午後、熊本城管理事務所より受領」という情報が記されている。遺物は現在熊本博物館に収蔵されている。

・未公表遺物の報告

詳細は観察表による。瓦を２点、砲弾を１点掲載する。

１は九曜紋軒丸瓦、２は上三葉文軒平瓦である。

３は20ドイム臼砲弾の破片である。着弾した後に転がることを想定して底部がやや厚く作られている。

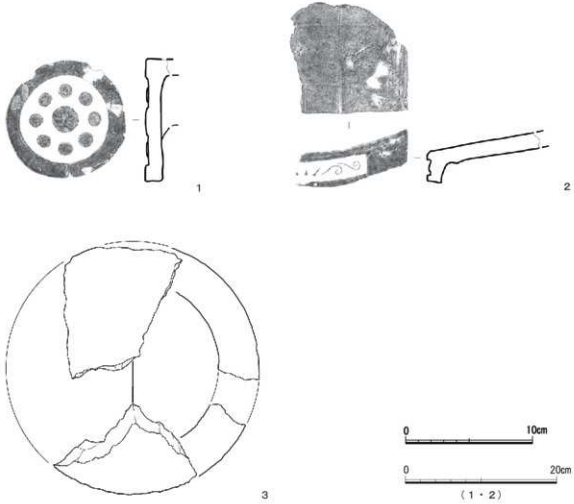

8-3-2-2図　電柱線開設工事出土遺物実測図

＜3　御裏五階櫓跡＞

工 事 名：天守閣前既設便所浄化槽増設工事

工事期間：昭和42年（1967）～昭和43年（1968）４月５日

・工事の経緯・概要

天守閣前の既設汲取式便所に水洗式浄化槽を増設するため、昭和42年７月３日に現状変更等許可申請書（熊市城第105号）が提出され、同年10月２日に許可（地文記第1829号）された。着工日は不明だが、昭和43年４月５日付けで竣工届が提出されている。深さ3.5mの掘削が予定されていた。

・遺物の経緯

「博物館本丸共同便所前工事（旧裏五階櫓）1968.1.17」と書かれたコンテナに収められている。また、遺物に伴うラベルには「本丸・共同便所前工事」[1]「本・便・工1968.1.17」「旧・五・便」[2]といった情報が記されている。遺物は現在熊本博物館に収蔵されている。

・未公表遺物の報告

詳細は観察表による。遺物は陶磁器30点、瓦２点を掲載する。

１～５は18世紀後半以降の所産と思われる土瓶蓋である。１～４は肥前系、５は関西系と考えられる。５と同様の土瓶蓋が本丸御殿長之間からも出土している（『熊本城跡発掘調査報告書２－本丸御殿の調査－　第２分冊』2016）。６～８は土瓶である。いずれも肥前系であり、18世紀後半以降のものと考えられる。７は底部付近に「用」と思われる漢字が墨書されている。同様の墨書がなされた土瓶が本丸御殿大御台所から出土している（『熊本城跡発掘調査報告書２－本丸御殿の調査－　第２分冊』2016）。８は、底部付近に「調」の墨書がみられる。７、８については、外面下位に煤等の付着が見られないため、未使用品の可能性がある。９～30は19世紀の肥前系磁器染付である。９～21は端反碗、22・23は小碗である。24～26は小丸碗、27は段重である。28は蓋付鉢である。29、30は火入れである。

31は九曜紋が施された軒目板桟瓦である。32は鬼瓦で、「二郎兵へ」の刻印がみられる。

1　「本丸・共同便所前工事（旧裏五階櫓址）1968.1.17」の略称

2　「旧裏五階櫓址　共同便所前工事」の略称

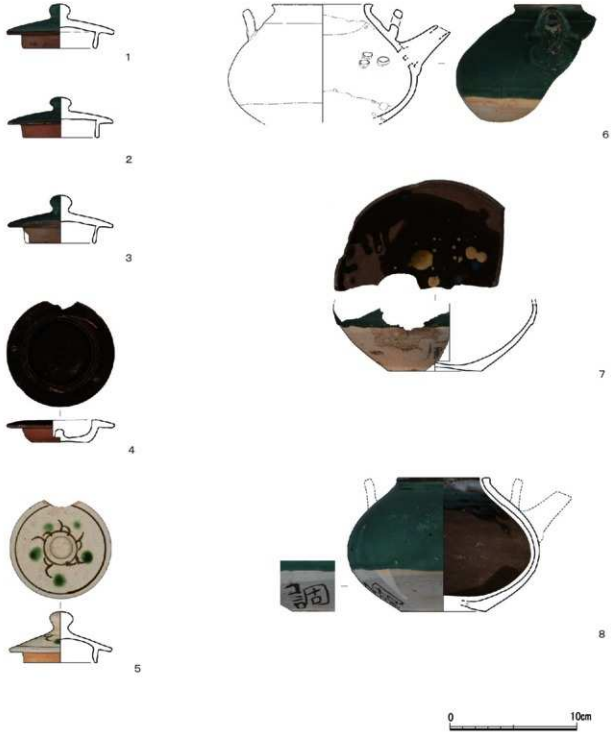

8-3-2-3図　天守閣前既設便所浄化槽増設工事出土遺物実測図１

8-3-2-4図　天守閣前既設便所浄化槽増設工事出土遺物実測図２

8-3-2-5図　天守閣前既設便所浄化槽増設工事出土遺物実測図３

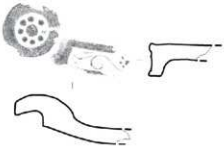

31

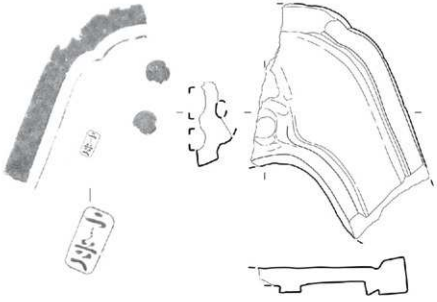

32

0 20cm

※刻印部分は拡大している

8-3-2-6図　天守閣前既設便所浄化槽増設工事出土遺物実測図４

【飯田丸】

＜4　飯田丸＞

工 事 名：便所の建替撤去及び詰所の建替工事

工事期間：昭和63年（1988）２月４日～昭和63年（1988）３月31日

・工事の経緯・概要

昭和36年前後に建築された公衆便所の老朽化のため、建替工事が計画された。昭和62年12月３日に現状変更等許可申請書（第149号）が提出され、昭和63年１月21日に許可（委保第４の14号）、同年２月４日から３月31日にかけて工事が実施された。現状変更等許可申請書及び許可書からは具体的な掘削深度の値は読み取れないが、熊本市教育委員会の意見書に「掘削工事に関しては、市文化課職員が立合をする。」と表記されているため、掘削を伴う工事であったことがうかがえる。

・遺物の経緯

遺物に伴うラベルには「飯田丸共同便所前出土　旧陸軍便槽廃坑内一括資料　1974.6.24～26」[1]「飯・便・坑一括」「飯田丸共同便所」といった情報が記されている。現在は熊本博物館に収蔵されており、「熊本博物館所蔵の西南戦争関連遺物　その１」において今回報告する遺物も含めた西南戦争関連遺物の紹介が行なわれている（『熊本博物館館報№32』2019）。

・未公表遺物の報告

詳細は観察表及び「熊本博物館所蔵の西南戦争関連遺物　その１」による（『熊本博物館館報№32』2019）。磁器を１点、金属製品６点掲載する。

１は明治時代の白磁である。ドアノブであると思われる。内面と外面露胎部に煤が付着している。

２～７は西南戦争に関連する銃弾・砲弾などの金属製品である。２～４は大量の銃弾と薬莢が固まったものである。銃弾、薬莢の多くはスナイドル銃弾であるが、一部にスペンサー銃薬莢、エンフィールド銃弾がみられる。５、６は四斤砲弾である。６は下部に雷管、スナイドル銃薬莢、エンフィールド弾頭（未使用）が付着している。７はブロドウェル砲弾である。鉛套側面には雷管が付着している。

1　「飯田丸共同便所前出土旧陸軍便槽廃坑内一括資料」の略称

1

0 10cm

2

3

2・3：縮尺任意

8-3-2-7図　便所建替撤去及び詰所建替工事出土遺物実測図１

4

4：縮尺任意

8-3-2-8図　便所建替撤去及び詰所建替工事出土遺物実測図２

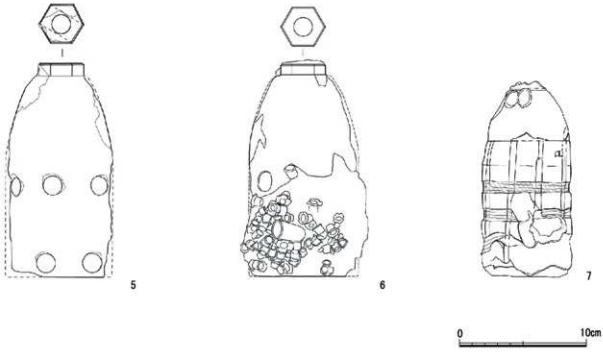

8-3-2-9図　便所建替撤去及び詰所建替工事出土遺物実測図３

【東竹の丸】

＜5　平櫓＞

工 事 名：昭和28年平櫓解体修理工事

工事期間：昭和28年（1953）１月～昭和29年（1954）３月

・工事の経緯・概要

平櫓を含めた国指定重要文化財建造物群は昭和20年の終戦以降荒廃が進んでいたため、昭和27年より文部省によって調査が行なわれた結果、修理工事が実施されることになった。平櫓はそのうち最も早く工事が始められ、昭和28年１月から昭和29年３月にかけて修理工事が行なわれた。

・遺物の経緯

遺物は熊本博物館に収蔵されている。遺物には「平櫓ニテ　昭和二十六、六、二三」の注記がなされている。解体修理では人柱の代わりと思われる木像や寛永十年の門鑑及び手札が出土している。『重要文化財熊本城平櫓修理工事（屋根葺替、部分修理）報告書』1977）報告書には本遺物についての記載はないが、これらの遺物と共に出土したものと思われる。

・未公表遺物の報告

詳細は観察表による。土師器２点を掲載する。

１は江戸時代の小皿、２は江戸時代の坏である。

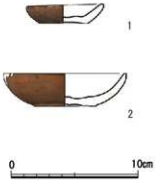

8-3-2-10図　昭和28年平櫓解体修理工事出土遺物実測図

＜6　源之進櫓＞

工 事 名：昭和37年度重要文化財熊本城防災施設工事

工事期間：昭和38年（1963）２月11日～昭和38年（1963）３月31日

・工事の経緯・概要

重要文化財に対する防災設備を充実させるため、避雷網取付工事と消火栓設置工事が計画され、昭和37年12月25日に現状変更等許可申請書（熊市城第235号）が提出された。昭和38年２月５日に許可を受け（地文記第60号）、昭和38年２月11日から３月31日にかけて工事が実施された。現状変更等許可申請書には明確な掘削深度の値はみられなかったものの、「送水管は…地下１m以上カ所に埋設」という記載から、掘削深度も同程度であったと考えられる。

・遺物の経緯

遺物は熊本博物館に収蔵されており、「田子櫓～源之進櫓石垣下滴水瓦・源之進櫓付近陶磁器」と書かれたコンテナに収められている。遺物に伴うラベルには「源之進櫓付近　1963.3　以下、ゲン」「熊本城ほか　ゲン」という情報が記されている。

・未公表遺物の報告

詳細は観察表による。磁器を３点掲載する。全て19世紀後半の所産と思われる肥前系磁器染付である。１は鉢用蓋である。つまみ部分は欠落している。２は八角小鉢、３は碗蓋である。



8-3-2-11図　昭和37年度重要文化財熊本城防災施設工事出土遺物実測図

【竹の丸】

＜7　竹の丸＞

工 事 名：岳の丸石垣覆土の除去

工事期間：昭和35年（1960）２月10日～昭和35年（1960）７月31日

・工事の経緯・概要

熊本城天守閣再建及び調査公園計画に伴い、天守閣と竹の丸で仮設小屋設置、礎石移動、土塁撤去工事を行なうため、昭和34年６月22日に現状変更等許可申請書（市観第89号）が提出され、昭和34年７月22日に許可（地文記第525号）された。この工事中に竹の丸で石垣が発見され、覆土除去工事の申請が昭和34年12月３日提出された（市観第266号）。昭和35年１月18日に許可されたが（地文記525号）、石垣覆土の除去であるため、現状変更ではなく維持の措置として処理されている。工事は同年２月から７月31日にかけて実施された。

遺物は熊本博物館に収蔵されており、「竹の丸」と書かれたコンテナに収められ、遺物に伴うラベルには「小天守址　竹の丸石垣露出工事　1960.1.21」「小天守址　※竹の丸整地作業出土　1960．7．9」という情報が記されている。

・未公表遺物の報告

詳細は観察表による。陶磁器を２点掲載する。１は17世紀の肥前系陶器碗である。２は中国南部（現在の福建省周辺）で製作されたと思われる白磁椀である。大宰府分類の白磁椀Ⅳ類に該当する。年代は平安時代～鎌倉時代頃と推測される。

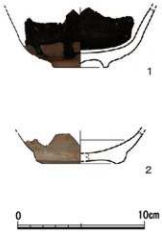

8-3-2-12図　岳の丸覆土除去工事出土遺物実測図

＜8　備前堀＞

工 事 名：備前堀浚渫工事

工事期間：昭和63年（1988）

・工事の経緯・概要

備前堀の浚渫及び周辺整備のため、昭和63年６月22日に現状変更等許可申請書（教文発第458号）が提出され、昭和63年７月27日許可（委保第４の671）、同年備前堀浚渫工事が行なわれた。

・遺物の経緯

浚渫工事に伴い出土した。遺物は現在、熊本城調査研究センターが収蔵している。出土状況等については明らかでない。なお、このほかにも同工事にて機関銃・噴進砲が出土しており、『熊本城調査研究センター年報７』に掲載されている。同一工事の出土遺物であることから再録することとした。

・未公表遺物の報告

詳細は観察表による。瓦１点、武器７点を掲載する。

１は桐紋軒丸瓦である。瓦当は五三の桐で、花と葉の結節点に珠文がある。葉の形状に反りは認められず、直線的である。断面形はやや丸みを帯びる。

２～６は銃剣である。２はソケット式銃槍で、銃身通し穴に溝をもつ。イギリスのエンフィールド銃に装着される形態である。刀身の断面形は一般的な三角形ではなく星形をなし、四面すべてに樋を備えるため抉れている。また、刀身は変形している。３はヤタガン形銃剣であり、イギリスのエンフィールド銃に装着される形態である。銃身通し穴は円形であり、柄頭には固定用のバネと溝が認められる。刀身は多くを欠損するが、断面形より樋の存在が伺え、刀身自体もやや内湾する。また、鞘金具の鯉口が残存することから、鞘に収められた状態であったことがわかる。４～６は三十年式銃剣である。三十年式銃剣とは、明治30年に陸軍に採用された国産の銃剣のことである。４の銃身通し穴は円形であり、柄頭には固定用の溝が認められる。こちらも刀装具の残存から鞘に収められていたことがわかる。刀身は直線的で樋は認められない。５・６の銃身通し穴も円形であり、柄頭には固定用の溝が認められる。鍔は湾曲し、６の上下は欠損する。刀身は直線的で樋が認められる。

７は重機関銃、８は噴進砲である。『熊本城調査研究センター年報７』掲載の詳細観察を再録する。

「これらは出土当初、機関銃の砲身に噴進砲が組み合わさった状態のため同一個体と認識されていたが、保存処理に伴う資料調査の過程で別個体の製品であることが確認された。７はブローニングAN/M２航空機搭載用機関銃と考えられる。保存状態はきわめて良好である。本体は鋳鉄部品を組み合わせてリベット固定されており、ボルトや開閉部、可動部は錆で完全に固着している。鋳鉄部材は全体に錆びて一部は剥離が進行しているが、底面には「２」の刻印が確認できる。シリアルナンバーが刻印されている部分には文字は残っていない。左側面後部には銅線のコイルが巻かれているが、これは電磁ソレノイド（撃発機構）である。銅板に英字で「← INCREASE」と刻印されており、電圧増減の調整バルブと考えられる。側面前方は給弾のためにベルトを通すようにスリットがあるが、右側には薬莢保持用のステンレスの爪があった。本体内部の薬室には暴発して破裂した薬莢がそのまま残されている。銃身は69㎝でバレルジャケット（カバー）には空冷穴が６列９個～10個空いている。銃身はやや上向きに曲がって変形している。８は試製７糎噴進砲である。帝国陸軍のロケットランチャーで、砲身は前後の組み合わせ式で本来は倍の長さで使用されたようである。本資料は後方砲身にあたる。口径７㎝の砲身には前方に脚托架、照門、托環（把手）、握把（グリップ）などが溶接され、後端には撃発、砲尾托架が溶接されている。部材はほぼ完存しており、表面は泥土が固着しているが赤色塗装が残存していた。これは防錆顔料の鉛丹である。７の機関銃と比較すると、部品固定の溶接は粗雑である。」

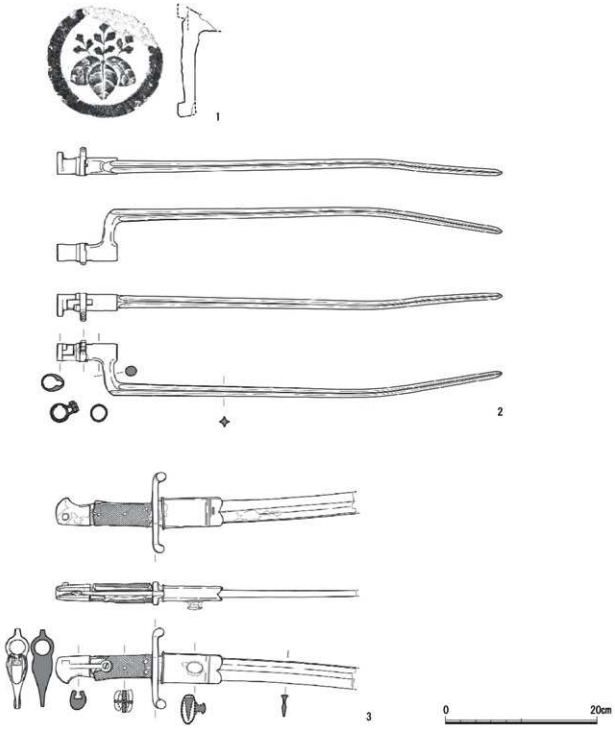

8-3-2-13図　備前堀浚渫工事出土遺物実測図１

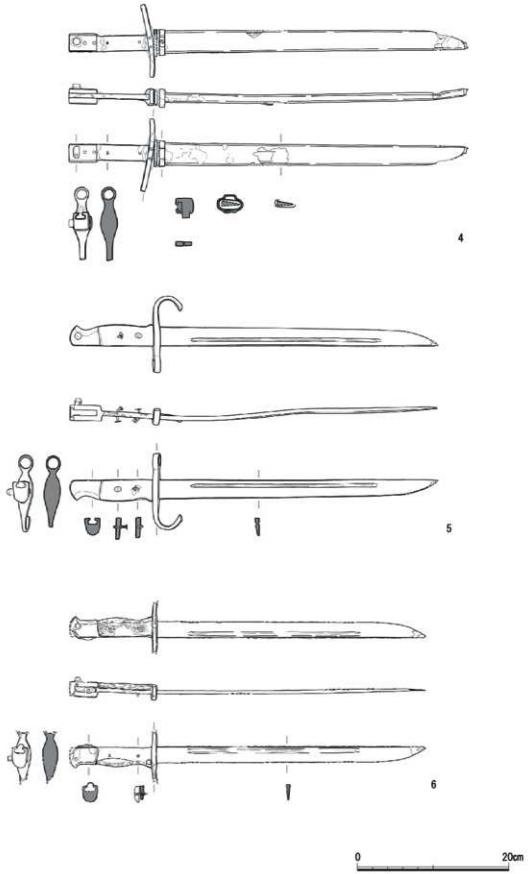

8-3-2-14図　備前堀浚渫工事出土遺物実測図２

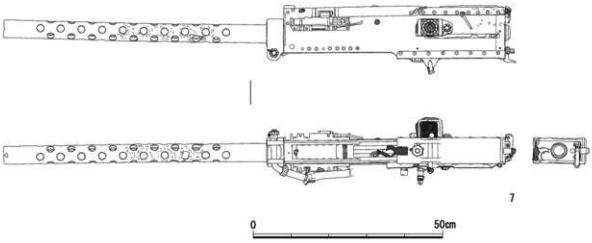



8-3-2-15図　備前堀浚渫工事出土遺物実測図３

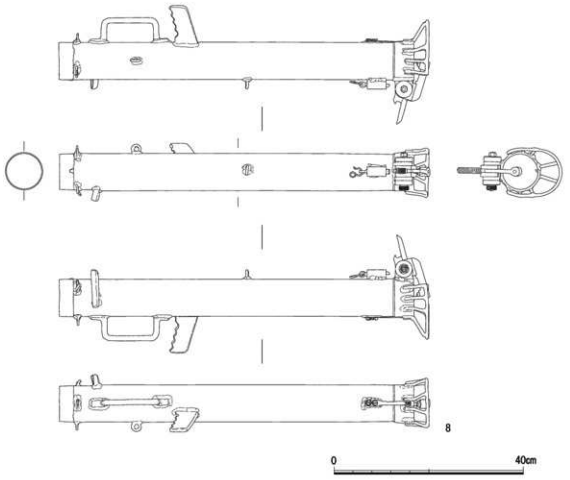

8-3-2-16図　備前堀浚渫工事出土遺物実測図４

【西出丸】

＜9　西出丸＞

工 事 名：西出丸一帯復元整備工事に伴う防災設備及び電気設備幹線工事

工事期間：平成14年（2002）８月７日～平成15年（2003）12月31日

・工事の経緯・概要

西出丸一帯復元整備工事に伴う防災工事及び電気設備幹線工事のため、平成14年５月22日に現状変更等許可申請書（城振発第134号）が提出され、平成14年６月28日許可（14季庁財第４の338）。平成14年８月７日から平成15年12月31日にかけて工事が行なわれた。

・遺物の経緯

遺物は平成14年８月21日立会中に出土した。現在、熊本城調査研究センターが収蔵している。

・未公表遺物の報告

瓦１点を掲載する。１は鯱瓦であり、尾鰭や腹部、顔の歯・牙を欠損する。残存高40.8㎝であり、復元しても高さ50㎝未満となり、現存する宝暦13年銘の鯱瓦が115㎝であるのに比べかなり小型である。本資料の前鰭・後鰭は別作りで、はめ込む穴は円形である。製作技法に関して、尾鰭は別作りではめ込み後、表面をナデ消している。はめ込んだ尾鰭の内面にはカキヤブリが認められる。全面ナデ調整のため鱗の表現は認められず、また尾鰭の細かな区分もない。一方、背鰭の表現は立体的である。

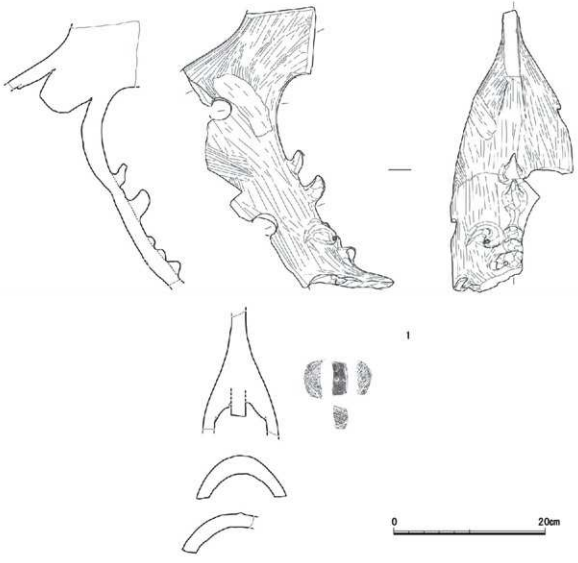

8-3-2-17図　西出丸一帯復元整備工事に伴う防災設備及び電気設備幹線工事出土遺物実測図

第３項　古城地区

＜10　（合同庁舎跡）＞

工 事 名：合同庁舎工事

工事期間：昭和34年（1959）

・工事の経緯・概要

合同庁舎は昭和34年（1959）に建設工事が行なわれたが、当時は特別史跡指定地外であったために、現状変更等許可申請書はない。ただし、史跡内での関連工事の記録が残っている。熊本合同庁舎の石垣の排水口利用に伴う工事のもので、昭和34年（1959）６月22日に現状変更等許可申請書（南九財管第671の１）が提出され、昭和34年８月21日許可（地文記第881）、同年埋設工事が行なわれた。

・遺物の経緯

ラベルには「合同庁舎工事出土」とあり、４点とも同一の工事で出土した可能性が高い。古城地区に合同庁舎が建設されたのは、昭和34年のことであるので、工事の際に出土したと考えられる。現在、熊本博物館に収蔵されている。

・未公表遺物の報告

瓦３点と鉄製品１点の計４点を掲載した。１・２は軒丸瓦である。１は瓦当の中央に桔梗紋、周囲に珠文を配する。２の瓦当は離れ九曜紋である。丸瓦部と剥離しており、接続部分にカキヤブリが認められる。３は滴水瓦である。瓦当に「慶長四・・」の紀年銘があり、脇は円形意匠と雲形で飾られている。

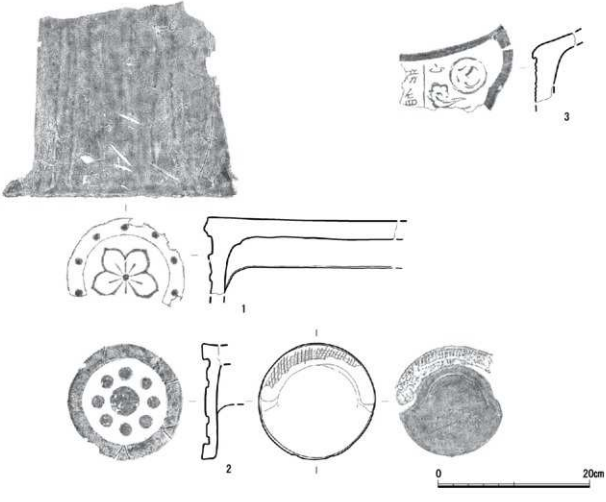

8-3-3-1図　合同庁舎工事出土遺物実測図１

4は鉄製の風鐸である。全長24.2cm、内部に舌を吊り下げるための金具が認められる。裾は波状を呈し、端部は肥厚させている。紐は断面方形で、孔は四角い。また鐸部との接合部分は幅広い。

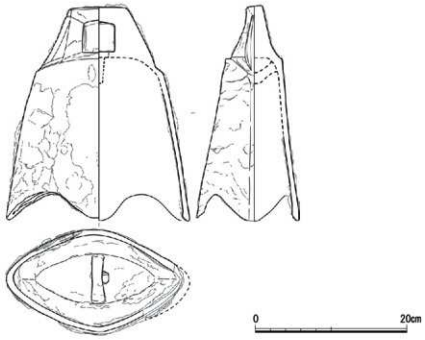

8-3-3-2図　合同庁舎工事出土遺物実測図２

各地区工事中出土遺物観察表

本丸地区

1　天守台石垣復旧工事

報告番号	注記内容「メモ内容」・(ラベル内容)	種類	器種	器高	口径	底径	調整・文様など (内)	調整・文様など (外)	備考	コンテナ
1	天守台跡 1956. 8. 21	瓦	滴水瓦	残存高 (13.9)	残存幅 (12.5)	−	鍔部ナデ	瓦当「□□八月□□□」		13

2　電柱線開設工事

報告番号	注記内容「メモ内容」・(ラベル内容)	種類	器種	法量(推定) 口径	法量(推定) 底径	法量(推定) 器高	調整・文様など (内)	調整・文様など (外)	備考	コンテナ
1	本丸大広間東辺電話 pit No. 3付近（上～西方） 1975. 3. 20	瓦	軒丸瓦	直径 16.1		−	瓦当裏面ナデ	瓦当九曜紋		24
2	本丸くらがり門外電話線溝（pit 6～7間） 1975. 3. 19	瓦	軒平瓦	瓦当高 4.0	残存幅 15.6	−	鍔部ナデ、凸面横筋状コビキ	ナデ、瓦当唐草文		29
3	（熊本城内電話線埋設工事坑出土くらがり門付近？砲弾（丸）破片2個、骨片片？ 1975（S50）. 3. 9（日）午後、熊本城管理事務所より受領）	武器	20ドイム白砲弾片	直径 (20.0)	−	最大厚 3.3				−

3　天守閣前既設便所浄化槽増設工事

報告番号	注記内容「メモ内容」・(ラベル内容)	種類	器種	法量(推定) 口径	法量(推定) 底径	法量(推定) 器高	調整・文様など (内)	調整・文様など (外)	備考	コンテナ
1	（旧裏五階櫓址共同便所前工事）	陶器	土瓶蓋	(5.8)	−	3.5		施釉	ロクロ成形、銅緑釉	17
2	（旧裏五階櫓址共同便所前工事）	陶器	土瓶蓋	5.8	−	3.2		施釉	ロクロ成形、銅緑釉	17
3	（旧裏五階櫓址共同便所前工事）	陶器	土瓶蓋	(5.4)	−	3.8		施釉	ロクロ成形、銅緑釉	17
4	（旧裏五階櫓址共同便所前工事）	陶器	土瓶蓋	8.6	4.6	1.8		施釉、下部糸切り	ロクロ成形、鉄釉	17
5	（旧裏五階櫓址共同便所前工事）	陶器	土瓶蓋	5.8	−	4.1		白土鉄絵、緑釉掛	ロクロ成形	17
6	（旧裏五階櫓址共同便所前工事）	陶器	土瓶	(5.9)	−	(9.2)	白化粧後施釉	白化粧後施釉	ロクロ成形、銅緑釉	17
7	（旧裏五階櫓址共同便所前工事）	陶器	土瓶	−	(7.2)	(5.4)	白化粧後施釉	白化粧後施釉、墨書「用」	ロクロ成形、銅緑釉	17
8	（旧裏五階櫓址共同便所前工事）	陶器	土瓶	(7.2)	(6.7)	10.6	白化粧後施釉	白化粧後施釉、墨書「調」	ロクロ成形、銅緑釉	17
9	（本丸・共同便所前工事（旧裏五階櫓址） 1968. 1. 17）	磁器染付	端反碗	(10.2)	(3.8)	6.0	施釉、縁渦文、見込宝文	施釉、草花文	ロクロ成形	16
10	（本丸・共同便所前工事（旧裏五階櫓址） 1968. 1. 17）	磁器染付	端反碗	(9.9)	(3.7)	5.7	施釉、縁雷文、見込草花文	施釉、山水文（樹木に家屋）	ロクロ成形	16
11	（旧裏五階櫓址共同便所前工事）	磁器染付	端反碗	10.2	4.0	6.1	施釉、見込岩波文	施釉、山水文	ロクロ成形	16
12	（本丸・共同便所前工事（旧裏五階櫓址） 1968. 1. 17）	磁器染付	端反碗	(10.2)	(3.8)	6.0	施釉	施釉、紅葉流水文？	ロクロ成形	16

報告番号	注記内容「メモ内容」・(ラベル内容)	種類	器種	法量（推定）			調整・文様など		備考	コンテナ
				口径	底径	器高	(内)	(外)		
13	（本丸・共同便所前工事（旧裏五階櫓址） 1968.1.17）	磁器染付	端反碗	(10.2)	3.6	6.1	施釉	施釉、紅葉流水文？	ロクロ成形	16
14	（旧裏五階櫓址共同便所前工事）	磁器染付	端反碗	(9.4)	3.6	5.8	施釉	施釉、楓文	ロクロ成形	16
15	（本丸・共同便所前工事（旧裏五階櫓址） 1968.1.17）	磁器染付	端反碗	(10.5)	3.5	6.5	施釉	施釉、楓文	ロクロ成形	16
16	（本丸・共同便所前工事（旧裏五階櫓址） 1968.1.17）	磁器染付	端反碗	9.8	3.5	6.1	施釉	施釉、楓文	ロクロ成形	16
17	（本丸・共同便所前工事（旧裏五階櫓址） 1968.1.17）	磁器染付	端反碗	(10.2)	(3.6)	5.8	施釉、繰波文？見込寿字文	施釉、花文	ロクロ成形	16
18	（本丸・共同便所前工事（旧裏五階櫓址） 1968.1.17）	磁器染付	端反碗	(10.0)	(3.8)	5.8	施釉、繰波文？見込寿字文	施釉、花文	ロクロ成形	16
19	（本丸・共同便所前工事（旧裏五階櫓址） 1968.1.17）	磁器染付	端反碗	(10.2)	3.4	5.8	施釉、繰波文？見込寿字文	施釉、花文	ロクロ成形	16
20	（本丸・共同便所前工事（旧裏五階櫓址） 1968.1.17）	磁器染付	端反碗	(10.2)	3.5	5.5	施釉、繰波文？見込寿字文	施釉、花文	ロクロ成形	16
21	（本丸・共同便所前工事（旧裏五階櫓址） 1968.1.17）	磁器染付	端反碗	10.1	3.5	5.9	施釉、繰簡略文様、見込寿字文	施釉、花文＋蝶	ロクロ成形	16
22	（本丸・共同便所前工事（旧裏五階櫓址） 1968.1.17）	磁器染付	小碗	(6.4)	3.8	6.3	施釉、繰櫻珞文	施釉、唐人物文	ロクロ成形、コバルト	16
23	（本丸・共同便所前工事（旧裏五階櫓址） 1968.1.17）	磁器染付	小碗	7.2	4.1	6.9	施釉	施釉、山水文	ロクロ成形、コバルト	16
24	（本丸・共同便所前工事（旧裏五階櫓址） 1968.1.17）	磁器染付	小丸碗	5.9	2.8	5.2	施釉	施釉、水仙文	ロクロ成形、コバルト	16
25	（本丸・共同便所前工事（旧裏五階櫓址） 1968.1.17）	磁器染付	小丸碗	(6.0)	(2.8)	4.8	施釉	施釉、桐に草花文	ロクロ成形、コバルト	16
26	（本丸・共同便所前工事（旧裏五階櫓址） 1968.1.17）	磁器染付	小丸碗	5.8	3.1	4.7	施釉	施釉、水仙文	ロクロ成形、コバルト	16
27	（旧裏五階櫓址共同便所前工事）	磁器染付	段重	(10.8)	(9.7)	2.7	施釉	施釉、花丸文	ロクロ成形、コバルト	17
28	（旧裏五階櫓址共同便所前工事）	磁器染付	蓋付鉢	(12.2)	(11.3)	7.4	施釉	施釉、花文＋唐草文	ロクロ成形	17
29	（本丸・共同便所前工事（旧裏五階櫓址） 1968.1.17）	磁器染付	火入れ	(9.6)	9.7	9.2		施釉、縁四方襷＋花、唐草文に宝・花文	ロクロ成形	17
30	（旧裏五階櫓址共同便所前工事）	磁器染付	火入れ	11.1	8.4	8.3	施釉	施釉、縁櫻珞文、牡丹文	ロクロ成形	17
31	（旧裏五階櫓址共同便所前工事）	瓦	軒目板桟瓦	－	残存幅17.3	残存長13.7	ナデ	ナデ、瓦当丸部九曜紋、平部九曜紋・唐草文		18
32	（旧裏五階櫓址共同便所前工事）	瓦	鬼瓦	残存高30.5	残存幅23.5	残存厚5.5	ナデ、九曜紋	ナデ	表面刻印「二郎兵へ」	18

4　便所の建替撤去及び詰所の建替工事

報告番号	注記内容「メモ内容」・(ラベル内容)	種類	器種	法量(推定) 口径	底径	器高	調整・文様など (内)	(外)	備考	コンテナ
1	(飯田丸共同便所前出土　旧陸軍便機廃坑内一括資料 1974.6.24～26)	白磁	ドアノブ	1.7	－	3.8	施釉	施釉		37
2	(飯田丸共同便所前出土　旧陸軍便機廃坑内一括資料)	武器	銃弾塊	最大高 12.2	最大幅 10.6	最大厚 10.1			スナイドル未使用弾多数	－
3	(飯田丸共同便所前出土　旧陸軍便機廃坑内一括資料)	武器	銃弾塊	最大高 14.2	最大幅 14.6	最大厚 14.2			スナイドル未使用弾多数	－
4	(飯田丸共同便所前出土　旧陸軍便機廃坑内一括資料)	武器	銃弾塊	－	－	－			鉄鍋内収容、スナイドル未使用弾多数	－
5	(飯田丸共同便所前出土　旧陸軍便機廃坑内一括資料)	武器	四斤砲弾	高 16.9	径 8.4	－			デマレー着発信管・木薬残存	－
6	(飯田丸共同便所前出土　旧陸軍便機廃坑内一括資料)	武器	四斤砲弾	高 16.9	径 8.5	－			デマレー着発信管残存、未使用雷管多数固着	－
7	(飯田丸共同便所前出土　旧陸軍便機廃坑内一括資料)	武器	プロドウェル砲弾	残存高 (15.5)	径 7.1	－			信管基部残存雷管付着	－

5　昭和28年平櫓解体修理工事

報告番号	注記内容「メモ内容」・(ラベル内容)	種類	器種	法量(推定) 口径	底径	器高	調整・文様など (内)	(外)	備考	コンテナ
1	平櫓ニテ昭和二八、六、二三	土師器	小皿	5.9	3.7	1.5	回転ナデ	回転ナデ、底回転糸切り		105
2	平櫓二八、六、二三	土師器	坏	(9.6)	(4.8)	2.6	回転ナデ	回転ナデ、底回転糸切り		105

6　昭和37年度重要文化財熊本城防災施設工事

報告番号	注記内容「メモ内容」・(ラベル内容)	種類	器種	法量(推定) 口径	底径	器高	調整・文様など (内)	(外)	備考	コンテナ
1	(熊本城ほか　※源之進櫓付近 1963.3)	磁器染付	鉢用蓋	(14.0)	－	(3.3)	施釉	施釉、鶴、亀甲文	ロクロ成形	44
2	(熊本城ほか　※源之進櫓付近 1963.3)	磁器染付	八角小鉢	(10.2)	4.5	4.4	施釉、格子＋草文＋笹文、見込笹文か	施釉、宝文	ロクロ成形、化学コバルト	44
3	(熊本城ほか　※源之進櫓付近 1963.3)	磁器染付	碗蓋	(9.7)	－	3.1	施釉、緑端雲、天井宝珠端雲	施釉、器物文	ロクロ成形、墨弾き	44

7　岳の丸石垣覆土の除去

報告番号	注記内容「メモ内容」・(ラベル内容)	種類	器種	法量(推定) 口径	底径	器高	調整・文様など (内)	(外)	備考	コンテナ
1	(小天守址　竹の丸石垣露出工事 1960.1.21)	陶器	碗	－	4.1	(4.8)	施釉	施釉、削り出し高台	ロクロ成形、鉄釉、内面底部と高台にズレ	47
2	(小天守址　※竹の丸整地作業出土 1960.7.9)	白磁	椀	－	(5.7)	(2.6)	施釉	削り出し高台	ロクロ成形、内外施釉、大宰府椀IV類	47

8　備前堀浚渫工事

報告番号	注記内容「メモ内容」・(ラベル内容)	種　類	器　種	法　量（推定）			調整・文様など		備　考	コンテナ
				口　径	底　径	器　高	(内)	(外)		
1	(備前堀)	瓦	軒丸瓦	直径 15.3	-	-	瓦当裏面ナデ	瓦当桐紋		セ4
2	(備前堀)	武器	銃剣	高 7.5	長 58.8	幅 3.8			ソケット式銃槍（エンフィールド銃用）	-
3	(備前堀)	武器	銃剣	高 10.6	残存長 (39.7)	幅 3.6			ヤタガン形銃剣（エンフィールド銃用）	-
4	(備前堀)	武器	銃剣	高 9.7	長 52.7	幅 2.4			三十年式銃剣、鞘残存	-
5	(備前堀)	武器	銃剣	高 10.1	長 48.5	幅 2.9			三十年式銃剣	-
6	(備前堀)	武器	銃剣	高 6.6	長 46.9	幅 2.8			三十年式銃剣	-
7	(備前堀)	武器	重機関銃	高 18.5	長 135.5	幅 18.5			ブローニング AN/M2 航空機搭載用機関銃	-
8	(備前堀)	武器	噴進砲	高 25.1	長 78.2	幅 12.0			試製７糎噴進砲	-

9　西出丸一帯復元整備に伴う防災設備及び電気設備幹線工事

報告番号	注記内容「メモ内容」・(ラベル内容)	種　類	器　種	法　量（推定）			調整・文様など		備　考	コンテナ
				口　径	底　径	器　高	(内)	(外)		
1	(西出丸立会020821)	瓦	鯱瓦	残存高 40.8	幅 16.1	残存長 27.8	ナデ	工具ナデ		セ1

古城地区

10　合同庁舎工事

報告番号	注記内容「メモ内容」・(ラベル内容)	種　類	器　種	法　量（推定）			調整・文様など		備　考	コンテナ
				口　径	底　径	器　高	(内)	(外)		
1	(合同庁舎工事出土)	瓦	軒丸瓦	直径 15.4	-	残存長 27.7	瓦当裏面ナデ、凹面布目	ナデ、瓦当桔梗紋		99
2	(合同庁舎工事出土)	瓦	軒丸瓦	直径 15.4	-	-	瓦当裏面ナデ	ナデ、瓦当九曜紋	カキヤブリ	99
3	(合同庁舎工事出土)	瓦	滴水瓦	残存高 11.6	残存幅 14.6	-	脚部ナデ	ナデ、瓦当「慶長四…」銘		99
4	(合同庁舎工事出土)	鉄製品	風鐸	最大高 28.5	最大幅 (24.2)	最大厚 14.0				100

第４節　出土経緯不明未公表遺物の概要

第１項　本丸地区

【本丸上段】

・遺物の経緯

遺物は全て熊本博物館に収蔵されている。１～４は「天守閣址より発掘　S29.7.26」「昭和二九年三月大天守跡より出土（？）」「熊本城天守閣址（小天守址）　1954.3」といった注記やメモ、ラベルを伴う。５～12は「熊本城天守閣址（小天守址）　1959.3」「天守閣小天守址　1959.3」、13は「肥後国熊本城本丸天守閣熊本市本丸１番地　1961.1月採集」、14は「天守閣下発掘　1973」、15は「1982.07.02　本天下土」[1]、16・17は「二の天守」、18～21は「小天守址」[2]「熊本城本丸」、22～28は「天守閣」「天守閣址」といった注記、ラベルを伴う。29は「本丸大広間下闇御門付近銀杏樹下1974（S48）6.18（火）曇　熊本博物館採集」、30は「熊本城月見櫓付近　1961.3.25」の注記がなされている。31は「午砲台・谷干城銅像付近表採　1976.10.25」と記されたラベルを伴う。

32～35は「午砲台入口坂工事溝　出土　1974.6.20」「午砲台入口坂工事溝」「午砲台入口坂工事溝　1974.6.24」の注記がなされている。本丸地区では昭和50年（1975）３月に電柱線改設工事が実施されており、午砲台周辺も工事の範囲に含まれているが、当該遺物との関係性は不明である。

・未公表遺物の報告

１～３は滴水瓦で瓦当部に「慶長」「明…」といった紀年銘がみられる。４は鳥衾瓦である。

５～７は三巴文軒丸瓦である。いずれも巴の回転方向は左巻きである。７は三巴文の周囲に11個の珠文が巡る。８は加藤家の家紋である桔梗紋が瓦当部にみられる軒丸瓦である。桔梗の花弁には丸みがある。桔梗紋の周囲には９個の珠文が巡っている。９は九曜紋軒丸瓦である。10は滴水瓦である。瓦当部には「慶長四年八月吉日」銘がみられる。11は滴水瓦である。瓦当部には「文政十三…」の銘がみられる。12は軒目板桟瓦である。軒丸部瓦当には細川家家臣の小笠原家の家紋である三階菱紋が施されている。13は九曜紋軒丸瓦、14は鬼瓦である。15は石硯である。裏面に「赤間関」の銘が見られ、下関で製作されたものと考えられる。16は三巴文軒丸瓦である。巴の回転方向は左巻きで、周囲には11個の珠文が巡る。17～20は軒平瓦である。18は瓦当中央に家紋とみられる文様が施され、凹面に「弥」の刻印がみられる。19は瓦当中央に九曜紋が施され、凹面に「猿渡」の刻印がみられる。21は鬼瓦である。「文化二年丑ノ二月吉日　土山嶋田氏」のヘラ書きや「く D31」の注記がみられる。個人からの寄贈品である。22は蓮華文軒丸瓦である。23は桐紋軒丸瓦である。桐紋は五三の桐である。24～28は滴水瓦である。24は「延享四…」、25は「文政十三年三月吉日」、26は「天保十四年三月吉日」、27には「明和二年十月吉日」、28には「文政十三庚寅」の銘がそれぞれ瓦当部にみられる。29は三巴文軒丸瓦である。巴の回転方向は左巻きで、周囲には20個の珠文が巡る。30は軒丸瓦である。瓦当部には松井家の家紋である「竹輪に九枚笹」が施されている。31は軍用食器として用いられた白磁碗であり、外面には陸軍の五芒星が貼り付けられている。高台の裏に「有18」の刻印があるため、有田で製作された可能性がある。32・33は明治時代の肥前系磁器染付である。32は皿、33は水滴である。34は明治時代の肥前系白磁碍子である。35は九曜紋軒丸瓦である。

【平左衛門丸】

・遺物の経緯

全て熊本博物館収蔵の遺物である。36は「宇土櫓下庭1959.4.22」と記されたラベルを伴う。37・38は「宇土櫓前庭用水地付近出土　1960.8.25,26」と記されたラベルを伴う。39は「宇土櫓二層破風」の注記がなされている。40は「頬当て御門工事溝内瓦溜り内　1982.07.03」と記されたラベルを伴う。頬当御門は昭和58年（1983）に出札所改修のため現状変更等許可申請書が提出されているが、この遺物との関係は

不明である。41・42は「宇土櫓地下倉庫階段脇最上段」「宇土城天守閣」といった注記、ラベルを伴う。これらは工事に伴うものではなく、宇土櫓で展示されていた遺物と思われる。

・未公表遺物の報告

36は17世紀前半のものと考えられる土師器坏である。37・38は便槽甕として用いられたと考えられる19世紀の深鉢型瓦質土器である。39は三巴文軒丸瓦である。巴の回転方向は左巻きで、三巴文の周囲には11個の珠文が巡る。40は19世紀の肥前系陶器碗である。41・42は瓦当部に「慶長四年八月吉日」の銘がみられる滴水瓦である。

【数寄屋丸】

・遺物の経緯

熊本博物館収蔵の遺物である。43は「熊本城数寄屋丸　網田焼？ S40.6.17以前に採集」と記されたメモを伴う。

・未公表遺物の報告

43は肥前系磁器染付端反碗である。19世紀のものと考えられる。内底は蛇の目釉剥ぎ、アルミナ塗布がなされている。

【東竹の丸】

・遺物の経緯

全て熊本博物館収蔵の遺物である。44は「不開門　保管　1」と記されたラベルを伴う。工事に伴うものではなく、櫓内に保管されていた遺物であると推測される。45は「不開門付近　1960.1月」の注記がなされている。46・47は「十四間櫓　1」「十四間櫓　2」の注記がなされている。十四間櫓は昭和32年（1957）～昭和35年（1960）に修理工事が行われているが、注記には出土した年度が記されておらず、確実にこの工事に伴う遺物であるかは判断できなかった。

・未公表遺物の報告

44は不開門に保管されていたとされる桐紋軒丸瓦である。桐紋は四三の桐である。45は九曜紋軒平瓦である。46・47は滴水瓦である。46の瓦当部には「文政十三年□月吉日」の銘、47の瓦当部には「天保…」の銘がみられる。

【竹の丸】

・遺物の経緯

熊本博物館収蔵の遺物である。48は「竹の丸長塀修理工事出土　S54.5.23」、49は「竹の丸熊本市観光協会売店東側壇上　1971.8.22」の注記がそれぞれなされている。

・未公表遺物の報告

48は滴水瓦である。瓦当部には「慶長四□□月吉日」の銘がみられ、接合部はカキヤブリと思われる痕跡がみられる。49は蓮華文軒平瓦である。

【西出丸】

・遺物の経緯

50は「熊本城南大手門」と記されたラベルを伴う。現在は熊本博物館に収蔵されている。51～57は「戌亥櫓　1（北、下）」「戌亥櫓　2（北、下）」といった情報が記されたラベルを伴う。熊本城調査研究センター収蔵の遺物である。

・未公表遺物の報告

50は陶器のひょうそくである。18世紀後半の所産であると思われる。肥前又は福岡で製作された可能性が高い。51・52は丸瓦である。53・54は三巴文軒丸瓦である。55は上三葉文軒平瓦、56は立木文軒平瓦、57は九曜紋軒平瓦である。

【幢方丸】

・遺物の経緯

熊本博物館収蔵の遺物である。58は「第六師団陸軍法務部」と記されたラベルを伴い、59は「第六師団陸軍法務部屋瓦」という注記がなされている。法務部の建物は戦後、熊本県立図書館として利用されていたが、昭和37年の移転に伴い敷地は加藤神社の所有となった。建物は昭和35年～ 36年に解体されていることから、一部が保管されたものと考えられる。

・未公表遺物の報告

58・59は軒桟瓦である。福岡県柳川産の製品である。瓦尻に足もしくは引っ掛けを持つ。58・59ともに「明治十一年三月造之」の銘がみられる。この紀年銘から、建物は西南戦争後に建築されたことがわかる。

【その他】

・遺物の経緯

全て熊本博物館収蔵の遺物である。本丸地区で出土した遺物であるが、詳細な出土地が不明な遺物である。60は「熊本城跡平櫓前石門出口付近発見…」と記されたメモを伴う。61 ～ 63は「闇門・平櫓付近工事場　平：1974.7.20、闇：1975.3月どちらか不明」と記されたラベルを伴う。闇門は昭和50年（1975）に電話線工事が行なわれ、平櫓は昭和29年（1954）に解体修理、昭和51年（1976）・平成元年に部分修理工事が行なわれているが、注記に日付等の情報が無いため、どの工事に伴うものかは不明である。64・65は「本丸ケーブル　1974.6.21」[3]の注記がなされている。本丸地区では昭和50年（1975）に電話線ケーブルの取替工事が実施されたが、注記の日付とは半年以上のズレがある。66は「熊本城二の丸と本丸の間の崖　3月8日考古学同好会」と記されたラベルを伴う。67は「熊本城宇土櫓と天守閣の間3月8日考古学同好会」と記されたラベルを伴う。66・67はともに表採資料である。68は「本丸（昭和35年）　1」と記されたラベルを伴う。69は「本丸」の注記がなされている。70は「本・電・工　電・下」[4]と記されたラベルを伴う。

・未公表遺物の報告

60は19世紀の肥前系磁器染付端反碗である。外面には「ハマトロヤキ」と書かれているが、詳細な産地は不明である。61は19世紀の肥前系磁器染付碗である。62・63は九曜紋軒丸瓦である。64は大正末～昭和初期のゴム版絵付けの磁器染付丸碗である。産地は不明である。外面に描かれた漢文「千山美水　白雲悠々　別天地」とは、柳宗元の『江雪』、崔顥の『黄鶴楼』、李白の『山中問答』に見られる文言を組み合わせたものと推測され、19世紀以降の中国回帰志向の影響が窺える。65は19世紀の肥前系磁器染付小丸碗である。66は明治時代～大正時代の肥前系磁器染付皿である。67は20世紀前半の肥前系磁器色絵大碗蓋である。68 ～ 70は九曜紋軒丸瓦である。

1　「本丸天守閣下工事出土」の略称
2　「熊本城天守閣址（小天守址）1959.3」の略称
3　「本丸ケーブル工事溝　1974.6.21」の略称
4　「本丸内電線工事本丸内電線・下水管敷設工事出土　1991.2.16」の略称



8-4-1-1図　本丸地区出土経緯不明未公表遺物実測図１



8-4-1-2図　本丸地区出土経緯不明未公表遺物実測図２

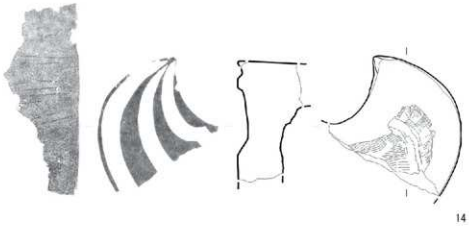

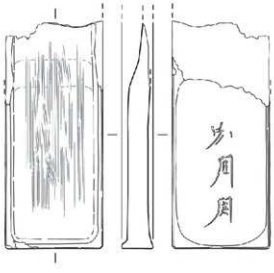

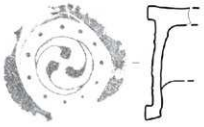

14 ～ 17 : 天守跡出土

0 5cm

(15)

0 20cm

8-4-1-3図　本丸地区出土経緯不明未公表遺物実測図３



8-4-1-4図　本丸地区出土経緯不明未公表遺物実測図４



※ヘラ書き部分は拡大している
21 ～ 23：天守跡出土

0 20cm

8-4-1-5図　本丸地区出土経緯不明未公表遺物実測図５

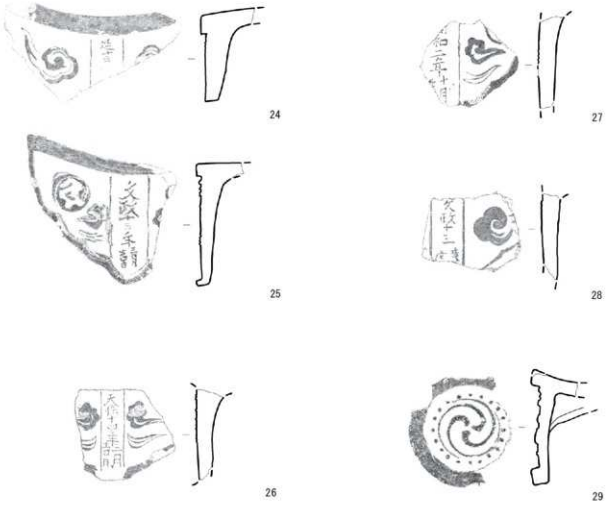

24～28：天守跡出土
29：間御門採集

8-4-1-6図　本丸地区出土経緯不明未公表遺物実測図６







30：月見櫓出土　31：午砲台付近採集
32～35：午砲台出土　36・37：宇土櫓出土

8-4-1-7図　本丸地区出土経緯不明未公表遺物実測図７

38

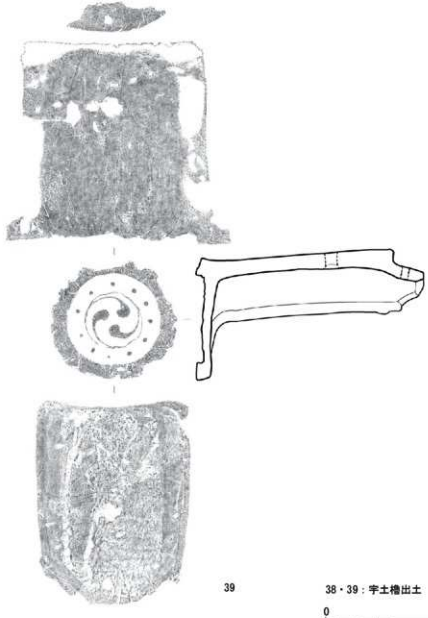

39

38・39：宇土槽出土

0 10cm

0 20cm

(39)

8-4-1-8図　本丸地区出土経緯不明未公表遺物実測図８

40

41

42



43

40：嬉当御門出土
41・42：宇土櫓内保管
43：数寄屋丸採集

0　10cm

（41・42）

0　20cm

8-4-1-9図　本丸地区出土経緯不明未公表遺物実測図９



8-4-1-10図　本丸地区出土経緯不明未公表遺物実測図10



51

55

56

52

57

53

54

51～57：成哀槽出土

0　20cm

8-4-1-11図　本丸地区出土経緯不明未公表遺物実測図11

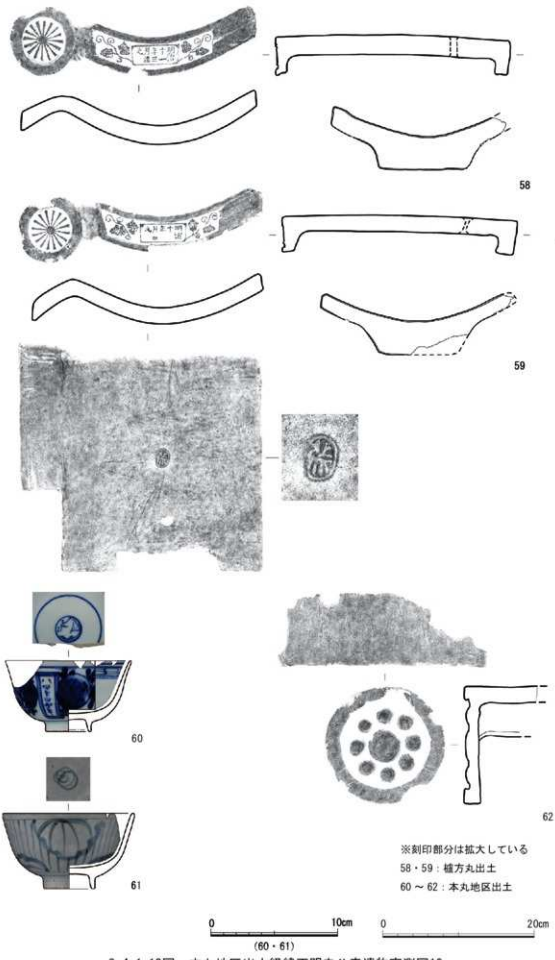

8-4-1-12図　本丸地区出土経緯不明未公表遺物実測図12

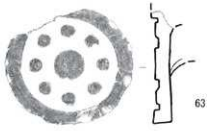

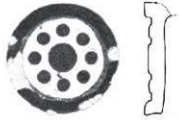

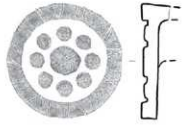

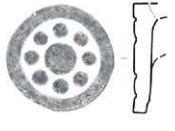

63 ～ 70：本丸地区出土

(63・68・69・70)

8-4-1-13図　本丸地区出土経緯不明未公表遺物実測図13

第２項　二の丸地区

・遺物の経緯

熊本博物館収蔵の遺物のうち、「熊本城二の丸第１Ｔ　1975.2.28」「二の丸１トレンチ　1975.2.28」のラベルをもつ一群（２～27）と、「2004.10.11百間石垣の上」(28)「二の丸県美建設予定地表採1972.6.10」(29)、「野鳥園表採」(30) の注記・ラベルが記されたものを抽出した。

「二の丸１トレンチ（1975.2.28)」と「二の丸第１Ｔ（1975.2.28)」の二者は、日付が同じであることから同じ場所を示すと考えられる。ラベルの調査名と日付から『特別史跡熊本城跡総括報告書　調査研究編　第２分冊』(30　侍屋敷（二の丸芝生広場)) の調査の可能性が高いものの、１トレンチの表記は報告に認められないため出土経緯不明とした。トレンチ名が変更された可能性が残るが、記録が辿れない。二の丸芝生広場の遺物については『特別史跡熊本城跡総括報告書　調査研究編　第３分冊』に報告済みである。また１は「熊本城跡」のラベルを伴うものの、調査メモ写真から二の丸芝生広場出土であることが判明した。第３分冊の報告に漏れた分である。

・未公表遺物の報告

二の丸芝生広場出土遺物１点、「二の丸１トレンチ・二の丸第１Ｔ」ラベル遺物26点、百間石垣の上表採資料１点、県立美術館ラベル遺物１点、野鳥園ラベル遺物１点の合計30点を掲載する。

１は瓦質土器の火鉢である。

２～27は二の丸１トレンチ・二の丸第１Ｔの遺物である。陶器９点、磁器染付10点、青磁1、白磁４点、土製人形１点、石製品１点、合わせて26点を掲載した。２～10は陶器である。２～５は碗、６・７は皿。６はいわゆる唐津焼で見込みに胎土目が残る。８・９は土瓶の蓋で、鉄釉が掛かる。10はひょうそくである。上部の皿に切り込みを入れた芯立てがつき、高台の中央に釘穴がある。11～20は磁器染付である。11・12は筒丸碗で、11は山水文、12は二重格子文を描く。12は火の回りが悪かったのか、底部付近の胎土は赤みがかっている。13は丸碗で見込みを釉はぎし、中央にコンニャク印判が認められる。外器面には丸文と菱形文を交互に配している。14・15は端反碗。14は見込み・外器面ともに丸文を配す。15は全体に格子文を配す。また見込みは釉はぎし、アルミナを塗布している。16は碗蓋で、端反碗とセットになる形態である。内面天井に草花文、外面に鹿と樹木を描く。17～20は皿である。17は蛇の目高台を有する。18は高台に「太明」の銘、20は高台に「大明成化年製」の銘がある。21は青磁小碗。22～25は白磁である。22・23は皿。23は見込みを釉はぎし、アルミナを塗布する。網田焼の可能性が高い。23は合子、25は鳥形の人形である。26は木葉猿人形。27は不明石製品。石材は軽石である。

28は木葉猿人形である。

29は磁器染付碗。高台に「肥15」の銘があり、昭和前期の戦時下で生産されたものである。県立美術館にて建設前に表採された。

30は鬼瓦の一部。正面左の脚部にあたり、葉脈の表現がなされる。野鳥園にて表採されている。

1：二の丸広場出土
2～14：二の丸１トレンチ・
二の丸第１Ｔ出土

8-4-2-1図　二の丸地区出土経緯不明未公表遺物実測図１

15～25：二の丸１トレンチ・
二の丸第１Ｔ出土

8-4-2-2図　二の丸地区出土経緯不明未公表遺物実測図２

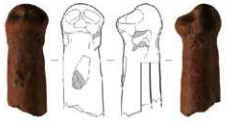

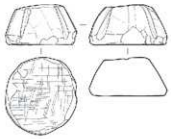

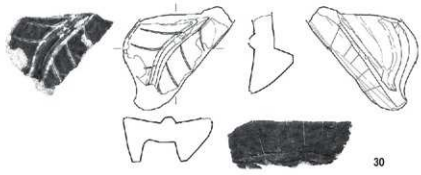

26・27：二の丸１トレンチ・
　　二の丸第１Ｔ出土
28：百間石垣表採
29：県立美術館建設予定地表採
30：野鳥園表採

8-4-2-3図　二の丸地区出土経緯不明未公表遺物実測図３

第３項　三の丸地区

＜（熊本博物館）＞

・遺物の経緯

遺物は全て熊本博物館に収蔵されている。１～４は「二の丸武家屋敷址　C-3区水溝板下層　1976.2.1」とラベルに記されている。５～46は「二の丸武家屋敷古京町1-11　発掘調査　1976.1月」「二の丸武家屋敷址　発掘出土　1976.1月」「二の丸武家屋敷址　1976.1.6～23」とラベルに記されている。「二の丸武家屋敷址」と記されたラベルの一部には「二の丸博物館」の記載があることあることから、「二の丸武家屋敷」記載ラベルの遺物は、『特別史跡熊本城跡総括報告書調査研究編第２分冊』＜35二の丸屋形跡（熊本博物館）＞調査における出土遺物の可能性が高い。しかしラベル記載の内容や日付が既往調査と一致しなかったため、第２分冊＜35二の丸屋形跡（熊本博物館）＞の調査とは別とし今回報告する。また46のメモには「砂薬師」とも記されており、『特別史跡熊本城跡総括報告書調査研究編第２分冊』＜36（砂薬師坂周辺）＞の調査における出土遺物の可能性が高い。しかしラベル情報が既往調査と一致しなかったため、経緯不明の遺物として今回報告する。

・未公表遺物の報告

詳細は観察表による。陶磁器40点、土製品１点、ガラス製品１点、瓦４点を掲載する。

１は陶器の土瓶蓋である。２～４は肥前系磁器染付の碗と小碗である。

５は同安窯系青磁椀で、12～13世紀の所産である。６～12は陶器で、６は向付、７は碗、８は火入れである。９は徳利、10は碗で外面に九曜紋の象嵌が施されている。11・12は皿と碗である。13～30は肥前系の磁器染付である。13・14は丸形碗で、13は見込みを釉剥ぎしている。15は磁器染付の皿である。16は鉢付蓋で、外面に花唐草文を描く。17は皿である。18・19は丸形碗で、1750～1770年代の所産である。20は端反碗である。21～24は皿で、22・23は1820～1860年代の所産である。25は碗蓋、26は筒丸碗である。27は小碗で外面に草花文・源氏香文を描く。28・29は皿で、28は見込みを釉剥ぎしている。30は手塩皿で、31は鉢である。32は土製の人形で天神と考えられる。33は明治時代の陶器の鉢で、駅弁用の容器と思われる。34は青磁の湯呑で、熊本城内に屯営した輜重第六連隊に関連する、いわゆる記念食器と考えられる。35は盃、36はドアノブと思われる。37～41は明治時代の磁器染付である。37は小碗、38は徳利で、体部下半に「士集」と記されている。39～41は碗である。42はガラス製のインク瓶である。43～46は瓦である。43は軒丸瓦、44・45は軒目板桟瓦、43～45は九曜紋が認められる。46は鳥衾瓦で、瓦当は宝珠文である。

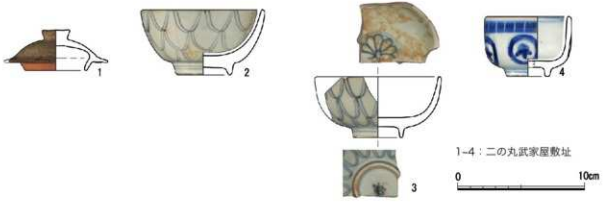

8-4-3-1図　三の丸地区出土経緯不明未公表遺物　実測図１

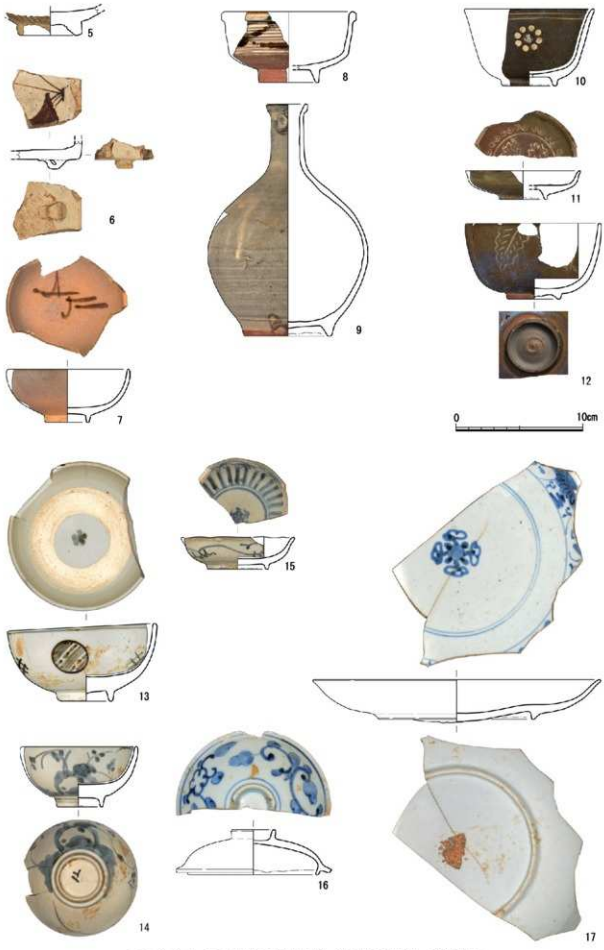

8-4-3-2図　三の丸地区出土経緯不明未公表遺物　実測図２

8-4-3-3図　三の丸地区出土経緯不明未公表遺物　実測図３

8-4-3-4図　三の丸地区出土経緯不明未公表遺物　実測図４

＜（藤崎台北側）＞

・遺物の経緯

遺物は全て熊本博物館に収蔵されている。47 ～ 55の９点は「球場下石垣西、１号土坑」、56は「駐車場（駐車場西側石垣下排水溝内）」、57 ～ 62の６点は「駐車場（駐車場下西側包土中）」63 ～ 69の７点は「駐車場№6P」70 ～ 77の８点は「駐車場（駐車場石垣）」のラベルが伴う。「駐車場」と記されたラベルの一部には、「球場下駐車場」とあることから、『特別史跡熊本城跡総括報告書調査研究編第２分冊』＜（40藤崎台北側）＞調査の可能性が高い。しかし、日付などの確証が得られなかったことから、出土経緯不明遺物として今回報告する。

・未公表遺物の報告

詳細は観察表による。陶磁器27点、土器１点、土製品３点を掲載する。

47は土師器の坏で、48は白磁の紅皿である。49 ～ 51は肥前系の磁器染付である。49は端反碗蓋で1820 ～ 1860年代の所産である。50は広東碗で1780 ～ 1810年代の所産である。51は碗である。52は磁器色絵の小坏である。53・54は茶子面と考えられる。55は土製人形の頭部分である。

56は白磁の皿で高台部分のみである。中世の所産と考えられる。

57・58は肥前系磁器染付の碗と端反碗蓋で、57は1750 ～ 1770年代の所産である。59は白磁坏である。

60 ～ 62は肥前系磁器染付で、60は皿、61は坏、62は碗である。

63は陶器の油差しである。64は土瓶蓋で鉄釉が掛かる。65は急須蓋で、外面に象嵌が施されている。66は白磁坏である。67 ～ 69は磁器染付で、67は皿、68は蓋付小碗、69は碗である。

70・71は、陶器の皿と碗で、70は内面に象嵌が施されている。72 ～ 74は磁器染付である。72は小坏で、73は端反碗で1820 ～ 1860年代の所産である。74は小丸碗である。75は青磁人形で、布袋の顔部と考えられる。76・77は白磁の皿である。内面に菊文が描かれている。

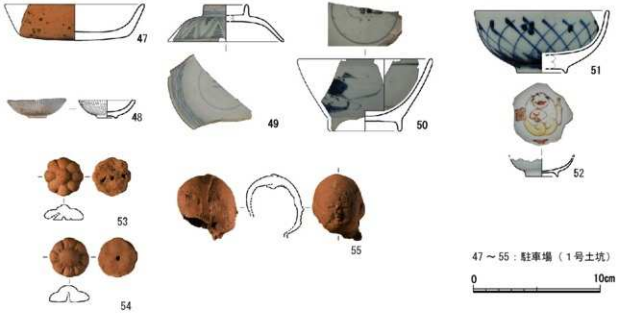

8-4-3-5図　三の丸地区出土経緯不明未公表遺物　実測図５

8-4-3-6図　三の丸地区出土経緯不明未公表遺物　実測図６



8-4-3-7図　三の丸地区出土経緯不明未公表遺物　実測図７

第４項　出土地不明

・遺物の経緯

出土経緯不明未公表遺物の中で出土地区を特定できなかった遺物であり、現在熊本博物館（１～42）と熊本城調査研究センター（43～63）に収蔵されている。これらは「熊本城」の注記を伴うものと、注記のないもの・不明のラベルのあるものがある。熊本城関係遺物を報告するにあたり、熊本博物館収蔵分は遺物の種類や保管状況等より熊本城出土と判断された資料から抽出した。一方、熊本城調査研究センター収蔵分については、未整理資料より抽出した。

出土地不明遺物の中で、１のみ坪井川右岸採集の注記が付随する。ただし坪井川付近での採集であり、地区に帰属させることが困難なため、出土地不明の中で扱った。

・未公表遺物の報告

甕棺１点、陶器13点、窯道具10点、磁器染付２点、瓦26点、木製品11点、合計63点を掲載した。

１は成人用甕棺で、弥生中期の須玖式大形棺である。

２・３は碗で還元炎焼成の無釉陶器と考えられる。４～10は土瓶の蓋でいずれも外器面に鉄釉を施す。５の内面には「おく」のひらがな墨書がある。

11～14は陶器擂鉢でいずれも肥前系である。12は高台を有するため後出する。11・12は口縁部を肥厚・外反させる。13は外器面にタタキの痕跡が認められ、口縁部は断面玉縁状である。14も小型品であるものの口縁部は断面玉縁状である。

15～24は窯道具のハマ・トチンである。15・16は平らなハマで、ともに底部を高台状に仕上げる。17～24のトチンは棒状で、寸法や太さはさまざまである。表面の色調は同一であり、同じ窯で使用されていたと考えられる。25・26は磁器染付である。25は碗蓋でつまみに「菊池」、「菊池主計」の文字が見える。26は白磁の湯飲みである。高台に「司令部」と記すことから近代の製品である。

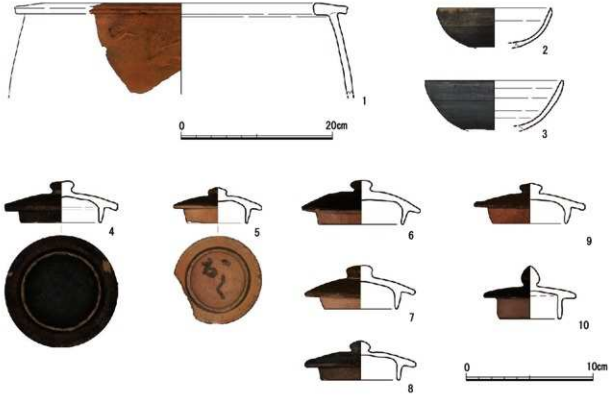

8-4-4-1図　出土地不明遺物実測図１

27～42は瓦である。27～34は軒丸瓦で、瓦当の文様は27～29が巴文、30～34は九曜紋である。巴文は3点とも左巻きである。27は巴頭から半回転し、隣の尾に接続し、圏線をつくる。珠文は欠損を含むものの、16個である。29の巴は27・28に比べ小さい。32は上面に「太右衛門」の刻印が認められる。35は滴水瓦で、中央に「慶長四年・・・吉□」の銘がある。36～39は軒目板桟瓦である。36は丸瓦部の瓦当を欠損する。平瓦部の瓦当は中心九曜紋に唐草文である。37の丸瓦部瓦当は松井家の家紋である竹輪に九枚笹紋、平瓦部の瓦当は唐草文である。38～41は軒桟瓦である。38・39は内面に「筑後」の刻印を有することから柳川の製品と考えられる。40・41の瓦部の瓦当は菊文・平瓦部の瓦当は唐草文と共通するものの、40が写実的であるのに対し41は簡略化の傾向がある。41の尻には足がつくため、後出する要素の可能性が高い。40の上面には「北忠」の刻印がある。42は鬼瓦で、個人からの寄贈品とされている。正面の九曜紋のひとつが欠損している。裏面には「 文政七申十一月北邑清蔵 」の紀年銘がある。

43～53は懸魚の釘隠しに使用された六葉である。構造は本体と栓（タル釘）により構成される。43は本体・栓がセットで残存するものの、他のセット関係は不明である。寸法がそれぞれ異なり、44が最も小さく、48が最も大きい。使用されていた建物の帰属も不明である。

54～63は瓦である。54は蓮華文軒丸瓦。55・56は滴水瓦であり、55の中央に「文政□□月吉日」の紀年銘がある。56は「□長四年八月吉日」とあるので、おそらく慶長四年であろう。57は鬼瓦の一部で蕨手と荒目流しにあたる部分である。58は飾り瓦。中心に桔梗紋、左右に唐草文を配する。59・60は大型の鬼瓦である。59は向かって左側、60は右側でセットをなす。左側に1ヵ所、右側には2ヵ所結束用の孔があり、孔の形状は長方形である。蕨手の下は二葉となり、葉脈らしき表現がある。それぞれ全長が70㎝を超える大型品であるため、大棟を飾る鬼瓦と考えられる。61・62は鳥衾瓦で、瓦当はともに九曜紋である。63は鬼瓦で九曜紋の隅木蓋瓦である。周囲の円文がやや大きい。



8-4-4-2図　出土地不明遺物実測図２

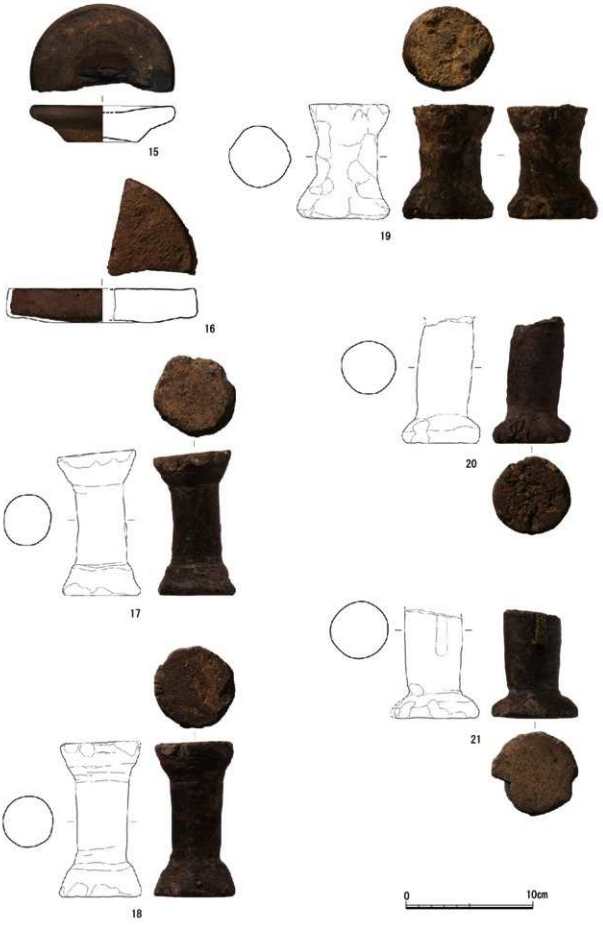

8-4-4-3図　出土地不明遺物実測図３

8-4-4-4図　出土地不明遺物実測図４



8-4-4-5図　出土地不明遺物実測図５



8-4-4-6図　出土地不明遺物実測図６



8-4-4-7図　出土地不明遺物実測図７

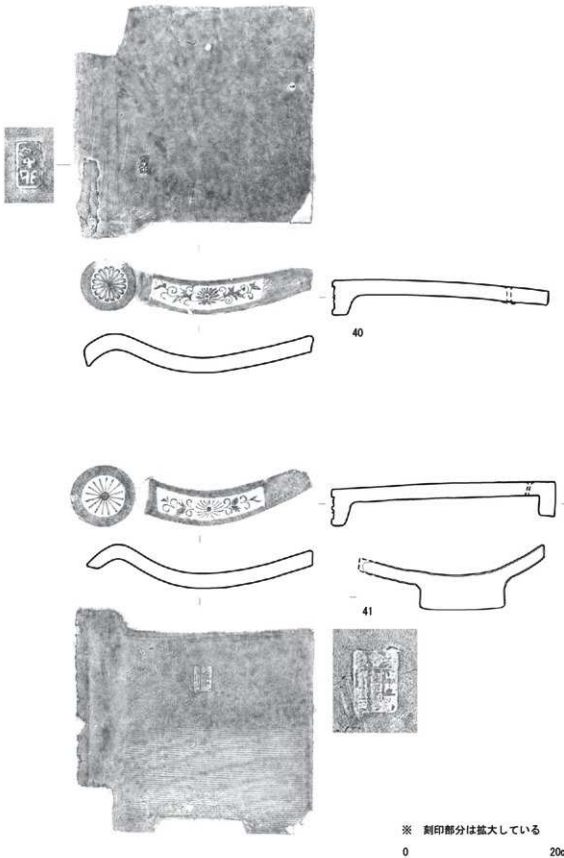

8-4-4-8図　出土地不明遺物実測図８

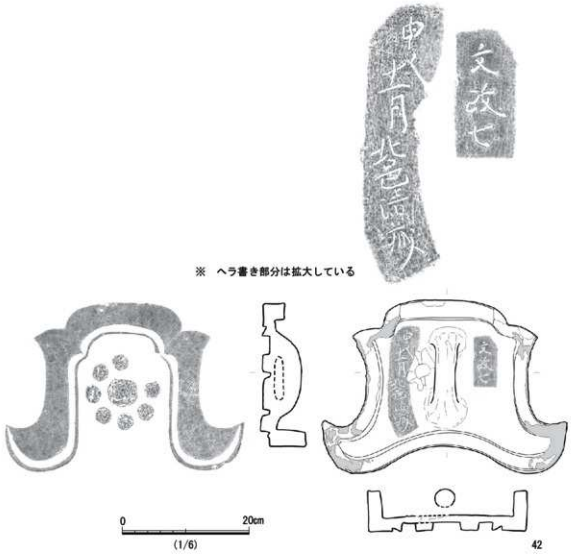

8-4-4-9図　出土地不明遺物実測図９

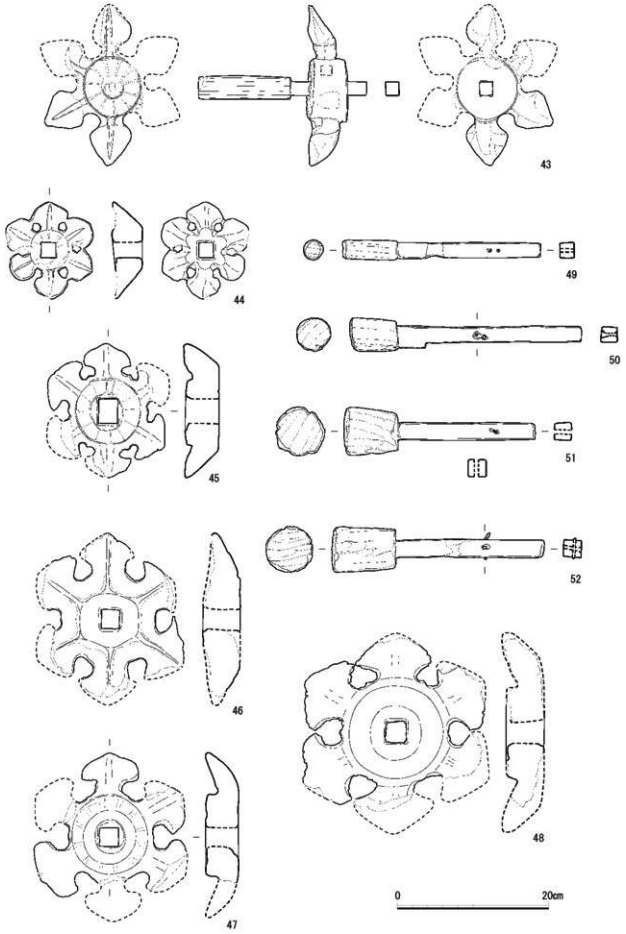

8-4-4-10図　出土地不明遺物実測図10

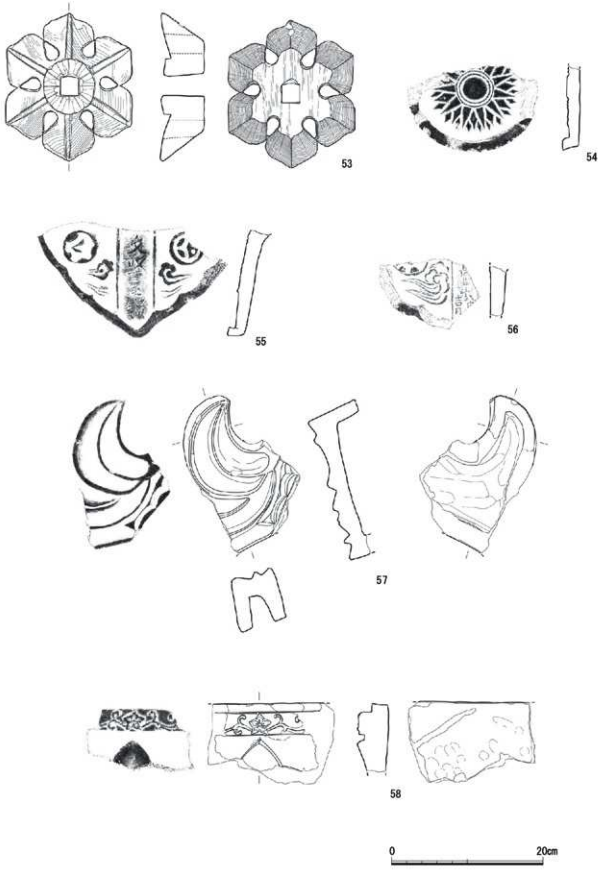

8-4-4-11図　出土地不明遺物実測図11



8-4-4-12図　出土地不明遺物実測図12

8-4-4-13図　出土地不明遺物実測図13



8-4-4-14図　出土地不明遺物実測図14

出土経緯不明未公表資料観察表

本丸地区

報告番号	注記内容「メモ内容」・(ラベル内容)	種類	器種	法量(推定) 口径	底径	器高	調整・文様など (内)	(外)	備考	コンテナ
1	「大天守跡より発掘のた□□□□ 二九．七－二二」	瓦	滴水瓦	瓦当高 14.5	幅28.8	残存長 13.7	鍔部ナデ、凸面ナデ	ナデ、瓦当「慶長‥年八月吉日」銘		106
2	(天守閣址より発掘 29.7.26)	瓦	滴水瓦	残存高 12.0	残存幅 17.5	－	鍔部ナデ	ナデ、瓦当「慶長四年八月吉日」銘		1
3	「昭和二九年三月大天守址より出土(？)」	瓦	滴水瓦	残存高 16.3	残存幅 17.9	－	鍔部ナデ	ナデ、瓦当「明…」銘		1
4	(熊本城天守閣址(小天守址) 1954.3)	瓦	鳥衾瓦	残存高 18.8	幅14.0	残存長 21.5	ナデ	ナデ、瓦当三巴文	カキヤブリ	12
5	(熊本城天守閣址(小天守址)1959.3)	瓦	軒丸瓦	直径 (14.8)	残存幅 13.1	－	瓦当裏面ナデ	瓦当三巴文		7
6	(熊本城天守閣址(小天守址)1959.3)	瓦	軒丸瓦	直径 16.6	－	残存長 7.9	瓦当裏面ナデ	ナデ、瓦当三巴文		7
7	(熊本城天守閣址(小天守址) 1959.3)	瓦	軒丸瓦	直径 15.5	－	－	瓦当裏面ナデ	ナデ、瓦当三巴文	カキヤブリ	7
8	(熊本城天守閣址(小天守址) 1959.3)	瓦	軒丸瓦	直径 14.7	－	－	瓦当裏面ナデ	瓦当桔梗紋	カキヤブリ	10
9	(熊本城天守閣址(小天守址) 1959.3)	瓦	軒丸瓦	直径 15.1	－	－	瓦当裏面ナデ	瓦当九曜紋		10
10	熊本城小天守(二の天守)址 1959.3.25	瓦	滴水瓦	残存高 10.9	残存幅 22.0	－	鍔部ナデ	瓦当「慶長四年八月吉日」銘		10
11	天守閣小天守址 1959.3月	瓦	滴水瓦	残存高 11.4	残存幅 14.7	－	鍔部ナデ	瓦当「文政十三…」銘	表面にキラコ	10
12	(熊本城天守閣址(小天守址) 1959.3)	瓦	軒目板桟瓦	残存高 7.7	残存幅 12.4	－	鍔部ナデ	ナデ、瓦当丸部三階菱紋		10
13	肥後国熊本城本丸天守閣熊本市本丸町1番地 1961.1月 採集	瓦	軒丸瓦	直径 15.6	－	－	瓦当裏面ナデ	瓦当九曜紋	カキヤブリ	13
14	(天守閣下発掘 1973)	瓦	鬼瓦	残存高 18.4	残存幅 17.5	厚10.2	ナデ	ケズリ		14
15	(本丸天守閣下工事出土 1982.07.02)	石製品	石硯	－	最大幅 5.15	最大厚 1.65			「赤間関」銘	22
16	(二の天守)	瓦	軒丸瓦	直径 16.0	－	－	瓦当裏面ナデ	瓦当三巴文		7
17	(二の天守)	瓦	軒平瓦	瓦当高 4.7	残存幅 17.6	残存長 16.3	鍔部ナデ	ナデ、瓦当九曜紋・唐草文		4
18	(熊本城天守閣址(小天守址) 1959.3)	瓦	軒平瓦	瓦当高 4.7	幅27.0	長27.0	瓦当裏面ナデ、凸面ナデ	ナデ、瓦当家紋？・唐草文	凹面刻印「弥」	3
19	熊本城本丸(小天守址)	瓦	軒平瓦	瓦当高 4.3	幅24.3	長27.4	瓦当裏面ナデ、凸面ナデ	瓦当九曜紋・唐草文	凹面刻印「猿渡」、釘穴、漆喰付着	4
20	(熊本城天守閣址(小天守址) 1959.3)	瓦	軒平瓦	瓦当高 4.4	幅26.7	長28.4	瓦当裏面ナデ、凸面ナデ	瓦当九曜紋・唐草文	釘穴、漆喰付着	4
21	小天守など	瓦	鬼瓦	残存高 29.7	幅31.9	厚7.2	瓦当裏面ナデ、把手貼付け	瓦当九曜紋	ヘラ書「文化二年丑ノ二月吉日土山嶋田氏」紀年銘	11
22	「天守閣跡より発掘の巴瓦」	瓦	軒丸瓦	直径 18.8	－	－	瓦当裏面ナデ	瓦当李朝系蓮華文	カキヤブリ	13

報告番号	注記内容「メモ内容」・(ラベル内容)	種類	器種	法量(推定) 口径	底径	器高	調整・文様など (内)	(外)	備考	コンテナ
23	「天守閣址より発掘の五三の桐」	瓦	軒丸瓦	直径(15.4)	–	–	瓦当裏面ナデ	瓦当桐紋		13
24	天守閣址	瓦	滴水瓦	残存高 11.4	残存幅 23.7	残存長 7.1	鍔部ナデ	ナデ、瓦当「遙享四…」銘	キラコ	13
25	天守閣址	瓦	滴水瓦	瓦当高 16.1	残存幅 22.1	残存長 6.3	鍔部ナデ	ナデ、瓦当「文政十三年三月吉日」銘	表面に薄くキラコ	13
26	(天守閣)	瓦	滴水瓦	残存高 11.8	残存幅 13.8	–	鍔部ナデ	瓦当「天保十四年三月吉日」銘		13
27	天守閣址	瓦	滴水瓦	残存高 11.4	残存幅 13.2	–	鍔部ナデ	瓦当「明ヤ和二年十月吉日ヤ」銘		13
28	(天守閣)	瓦	滴水瓦	残存高 9.0	残存幅 13.5	–	鍔部ナデ	瓦当「文政十三庚寅」銘	キラコ	13
29	「熊本城本丸銀杏樹下1974 (S49) 6.18 (火) 儀 熊本博物館 採集」	瓦	軒丸瓦	直径(15.1)	–	残存長 6.0	瓦当裏面ナデ、回面ナデ	ナデ、瓦当三巴文		19
30	熊本城月見櫓付近 1961.3.25	瓦	軒丸瓦	直径(13.5)	–	残存長 8.6	瓦当裏面ナデ、回面ナデ、横筋状コビキ	ナデ、瓦当竹輪に九枚笹紋		27
31	(午砲台・谷干城銅像付近表採 1976.10.25)	白磁	碗	(11.7)	5.0	6.2	施釉	施釉、蹄軍五芒星、裏印「有18」	泥漿流し込み成形、施軍用	27
32	(午砲台入口坂工事溝 出土 1974.6.20)	磁器染付	皿	9.7	5.1	2.1	施釉 梅に鶯	施釉	ロクロ成形	31
33	(午砲台入口坂工事溝 出土 1974.6.20)	磁器染付	水滴	長辺5.6	短辺4.4	高2.0	–	牡丹、底銅布目	型成形、化学コバルト	31
34	(午砲台入口坂工事溝 幸本丸ケーブル工事溝1974.6.21)	白磁	碁子	2.5	3.1	4.3	施釉	施釉		31
35	(午砲台入口坂工事溝 1974.6.24)	瓦	軒丸瓦	直径(15.6)	–	残存長 3.7	瓦当裏面ナデ	瓦当九曜紋		31
36	宇土櫓下庭 1959.4.22	土師器	坏	(11.5)	(5.4)	3.5	回転ナデ	回転ナデ、底回転糸切り	外面著しく焼けている	105
37	(宇土櫓前庭用水地付近出土 1960.8.25,26)	瓦質土器	深鉢(便槽壺)	54.0	48.8	55.0	指オサエ、ナデ	ナデ	一条突帯、外面の剥落著しい	33b
38	(宇土櫓前庭用水地付近出土 1960.8.25,26発掘)	瓦質土器	深鉢(便槽壺)	–	18.8	(27.5)	ナデ	ナデ	一条突帯、外面の剥落著しい	33a
39	宇土櫓二層破風	瓦	軒丸瓦	直径 16.2	–	長30.1	瓦当裏面ナデ、回面布目	ナデ、瓦当三巴文	釘穴2	34
40	(順当で御門工事溝内瓦溜り内 1982.07.03)	陶器	碗	(11.6)	4.4	7.2	施釉、削り出し高台	施釉、削り出し高台	ロクロ成形	36
41	(宇土櫓地下倉庫階段脇最上段)	瓦	滴水瓦	残存高 13.0	残存幅 24.2	–	鍔部ナデ	ナデ、瓦当「慶長四年八月吉日」銘	石英1mm以下少量含む、角閃石1mm以下少量含む	34
42	宇土城天守閣 (宇土櫓地下倉庫階段脇櫓最上段)	瓦	滴水瓦	残存高 13.4	残存幅 19.5	–	鍔部ナデ	ナデ、瓦当「慶長四年八月吉日」銘	石英1mm以下少量含む、黒色粒子1mm以下少量	34
43	「熊本城数寄屋丸網田焼ヤ S40.6.17 以前に表採」	磁器染付	端反碗	11.5	4.0	5.2	施釉、蛇の目釉剥ぎ後アルミナ塗布	施釉、花弁ヤ	ロクロ成形、ゆがみ	27
44	(不開門 保管 1)	瓦	軒丸瓦	直径 14.8	–	–	瓦当裏面ナデ	瓦当桐紋		セ5
45	不開門付近 1960.1月	瓦	軒平瓦	瓦当高 4.5	幅26.6	長28.0	鍔部ナデ、回面ナデ	ナデ、瓦当九曜紋・唐草文		43

報告番号	注記内容「メモ内容」・(ラベル内容)	種類	器種	法量(推定) 口径	底径	器高	調整・文様など (内)	(外)	備考	コンテナ
46	十四間櫓 1	瓦	滴水瓦	瓦当高 16.5	残存幅 15.0	残存長 7.1	鐔部ナデ	ナデ、瓦当「文政〇三年 〇月吉日」銘	キラコ	セ4
47	十四間櫓 2	瓦	滴水瓦	残存高 5.2	残存幅 16.0	残存長 5.0	鐔部ナデ	ナデ、瓦当「天保…」銘	瓦当表面のみキラコ	セ4
48	(竹の丸長塀修理工事出土 S54.5.23)	瓦	滴水瓦	残存高 11.5	残存幅 30.2	–	鐔部ナデ	瓦当「慶長四‥」銘		47
49	(竹の丸熊本市観光協会売店東側壇上 1971.8.22)	瓦	軒平瓦	瓦当高 5.1	残存幅 25.5	残存長 13.2	鐔部ナデ、凸面ナデ	ナデ、瓦当蓮華文・唐草文		47
50	(熊本城南大手門)	陶器	ひょうそく	4.7	4.2	5.9	施釉	施釉、底糸切り	ロクロ成形、灰釉、	97
51	(戌亥櫓 1 (北、下))	瓦	丸瓦	–	幅17.6	残存長 27.9	回面布目、縦弧線状コビキ	凸面ナデ		セ6
52	(戌亥櫓 2 (北、下))	瓦	丸瓦	–	幅15.9	残存長 12.7	回面布目、縦弧線状コビキ	凸面ナデ		セ6
53	(戌亥櫓 3 (北、下))	瓦	軒丸瓦	直径 (15.7)	–	–	瓦当裏面ナデ	瓦当三巴文	古相	セ6
54	(戌亥櫓 4 (北、下))	瓦	軒丸瓦	直径 16.0	–	–	瓦当裏面ナデ	瓦当三巴文、中央部ナデ消し	瓦当面に砂付着	セ6
55	(戌亥櫓 5 (北、下))	瓦	軒平瓦	残存高 3.5	残存幅 16.4	–	鐔部ナデ	瓦当上三葉文		セ6
56	(戌亥櫓 6 (北、下))	瓦	軒平瓦	瓦当高 4.1	残存幅 7.4	残存長 11.2	鐔部ナデ、ナデ	ナデ、瓦当立木文		セ6
57	(戌亥櫓 7 (北、下))	瓦	軒平瓦	瓦当高 4.3	残存幅 16.0	残存長 14.8	鐔部ナデ、ナデ	ナデ、瓦当九曜紋	凸面側縁に深い工具痕	セ6
58	(第六師団旧陸軍法務部)	瓦	軒桟瓦	高9.2	幅30.9	平部長 30.9	鐔部ナデ、凸面ナデ	ナデ、瓦当丸部組文、平部「明治十一年三月造」銘・唐草文		98
59	第六師団旧陸軍法務部屋瓦	瓦	軒桟瓦	高8.7	幅30.9	平部長 30.9	鐔部ナデ、凸面ナデ	ナデ、瓦当丸部組文、平部「明治十一年三月造」銘・唐草文	凸面中央に刻印、キラコ付着、	98
60	「熊本城跡平櫓前石門出口付近発見 198 ( ) 」	磁器染付	端反碗	(9.8)	3.6	5.7	施釉、縁雷文、見込松竹梅文	施釉、桔梗紋?+「ハマヒロヤキ」	ロクロ成形、化学コバルト、天草浜平陶石使用	48
61	(閘門、平櫓付近工事場 平:1974.7.20、閘1975.3月どちらか不明)	磁器染付	碗	(10.2)	3.8	6.0	施釉、見込渦文	施釉、連子文+桐文	ロクロ成形	30
62	(閘門、平櫓付近工事場 平:1974.7.20、閘1975.3月どちらか不明)	瓦	軒丸瓦	直径 15.8	–	–	瓦当裏面ナデ、回面布目、横筋状コビキ	ナデ、瓦当九曜紋		30
63	(閘門、平櫓付近工事場 平:1974.7.20、閘1975.3月どちらか不明)	瓦	軒丸瓦	直径 16.9	–	–	瓦当裏面ナデ	瓦当九曜紋	カキヤブリ	30
64	(本丸ケーブル工事溝1974.6.21)	磁器染付	丸碗	8.1	2.7	4.8	施釉	施釉、山水文+文字(漢文)	ロクロ成形、ゴム版絵付け	28
65	(本丸ケーブル工事溝1974.6.21)	磁器染付	小丸碗	(6.2)	(2.5)	4.7	施釉	施釉、丸文	ロクロ成形	28
66	(熊本城二の丸と本丸の間の崖 3月8日考古学同好会)	磁器染付	皿	(14.7)	9.0	4.3	施釉、松に唐子、松竹梅文(印判手)	施釉、手描き唐草文	ロクロ成形、口縁輪花型、蛇の目高台、	96

報告番号	注記内容「メモ内容」・(ラベル内容)	種類	器種	法量(推定) 口径	底径	器高	調整・文様など (内)	(外)	備考	コンテナ
67	(熊本城宇土櫓と天守閣の間 3月8日考古学同好会)	磁器色絵	大碗蓋	(4.7)	(13.2)	4.4	施釉	施釉、唐草丸文に花文上絵付、頂部銘不明	ロクロ成形、上絵付	96
68	(本丸 (昭和35年) 1)	瓦	軒丸瓦	直径 14.9	-	-	瓦当裏面ナデ	瓦当九曜紋		セ4
69	本丸	瓦	軒丸瓦	直径 15.3	-	-	瓦当裏面ナデ	ナデ、瓦当九曜紋		10
70	(本丸内電線工事 本丸内電線・下水管敷設工事出土 1991.2.16)	瓦	軒丸瓦	直径 14.5	-	-	瓦当裏面ナデ	ナデ、瓦当九曜紋		20

二の丸地区

報告番号	注記内容「メモ内容」・(ラベル内容)	種類	器種	法量(推定) 口径	底径	器高	調整・文様など (内)	(外)	備考	コンテナ
1	(熊本城跡 (二の丸芝生広場))	瓦質土器	火鉢	(18.0)	(18.6)	20.0	ナデ	ナデ	良品、内底脚に穿孔	60
2	(熊本城二ノ丸 第1T 1975.2.28)	陶器	碗	(11.2)	4.3	6.7	施釉	施釉	ロクロ成形、透明釉	62
3	(熊本城二ノ丸 第1T 1975.2.28)	陶器	碗	(9.3)	3.8	6.1	施釉	施釉	ロクロ成形、灰釉ヤ、口錆	62
4	(熊本城二ノ丸 その他 1975.2.28)	陶器	碗	(9.5)	-	7.0	施釉	施釉、削り出し高台	ロクロ成形、透明釉	63
5	(熊本城二ノ丸 第1T 1975.2.28)	陶器	小丸碗	(7.3)	-	5.5	施釉 銅緑釉上掛け	施釉、銅緑釉上掛け	ロクロ成形、透明釉	62
6	(熊本城二ノ丸 第1T 1975.2.28)	陶器	皿	(10.3)	-	3.6	施釉、胎土目	施釉、削り出し高台	ロクロ成形、灰釉	62
7	(二の丸 1トレンチ 1975.2.28)	陶器	碗	10.0	3.5	3.3	施釉	施釉、削り出し高台	ロクロ成形	62
8	(熊本城二ノ丸 第1T 1975.2.28)	陶器	土瓶蓋	(8.0)	-	1.6		施釉	ロクロ成形、鉄釉	63
9	(熊本城二ノ丸 第1T 1975.2.28)	陶器	土瓶蓋	(9.1)	-	2.0		施釉	ロクロ成形、鉄釉	63
10	(二の丸 1トレンチか・1975.2.28)	陶器	灯火具	-	3.8	(5.1)	施釉	施釉、底糸切り	ロクロ成形、鉄釉、	62
11	(熊本城二ノ丸 第1T 1975.2.28)	磁器染付	筒丸碗	6.6	3.2	5.1	施釉	施釉、山水文	ロクロ成形	62
12	(熊本城二ノ丸 第1T 1975.2.28)	磁器染付	筒丸碗	(6.2)	-	5.3	施釉	施釉、二重格子文	ロクロ成形	62
13	(二の丸 1トレンチ 1975.2.28)	磁器染付	碗	(11.1)	(4.6)	5.35	施釉、蛇の目釉ハギ、見込五弁花	施釉、丸文・菱形文	ロクロ成形、見込コンニャク印判	62
14	(二の丸 1トレンチ 1975.2.28)	磁器染付	端反碗	(10.0)	(3.8)	6.0	施釉、見込鶴丸文	施釉、鶴丸文	ロクロ成形	62
15	(二の丸 1トレンチ 1975.2.28)	磁器染付	端反碗	(10.5)	4.3	5.5	施釉、縁二重格子文、見込格子文、蛇の目釉剥ぎアルミナ塗布	施釉、二重格子文	ロクロ成形	62
16	(二の丸 1トレンチ 1975.2.28)	磁器染付	碗蓋	(8.9)	(3.9)	3.1	施釉、縁渦文、天井草花文	施釉、樹木+鹿	ロクロ成形、端反碗とセット	62
17	(二の丸 1トレンチ 1975.2.28か)	磁器染付	皿	13.5	8.1	3.85	施釉、千鳥	施釉、口紅	ロクロ成形、蛇の目凹形高台	不明
18	(熊本城二ノ丸 第1T 1975.2.28)	磁器染付	皿	(13.8)	-	2.7	施釉、見込孔雀	施釉、草花文、高台「太明」	ロクロ成形	62
19	(熊本城二ノ丸 第1T 1975.2.28)	磁器染付	皿	(9.8)	-	2.1	施釉、見込草花文	施釉	ロクロ成形	62

報告番号	注記内容「メモ内容」・(ラベル内容)	種類	器種	法量(推定) 口径	底径	器高	調整・文様など (内)	(外)	備考	コンテナ
20	(熊本城二ノ丸 第1T 1975.2.28)	磁器染付	鉢	(22.3)	10.7	8.85	施釉、緑四方襷文+七宝襷文、見込花	施釉、梅文、波状文、高台「大明成化年製」	ロクロ成形	62
21	(熊本城二ノ丸 第1T 1975.2.28)	青磁	小碗	6.0	−	3.3	施釉	施釉	ロクロ成形、青磁釉	62
22	(二の丸 1トレンチ 1975.2.28)	白磁	皿	(8.9)	5.4	2.2	施釉	施釉、畳付離渋剤塗布(アルミナ)	口錆	62
23	(熊本城二ノ丸 第1T 1975.2.28)	白磁	碗	(13.4)	−	4.1	施釉、蛇の目釉剥ぎ	施釉、削り出し高台	ロクロ成形	62
24	(熊本城二ノ丸 その他 1975.2.28)	白磁	合子	(5.2)	4.5	1.9		施釉	ロクロ成形、軟膏用	63
25	(熊本城二ノ丸 1975.2.28)	白磁	水滴(鶏形)	−	−	4.2		施釉	型押成形	63
26	(二の丸 1975.2.28)	土製品	木の葉猿人形	残存高(3.7)	幅3.4	厚3.6		ナデ		63
27	(熊本城二の丸第1T 1975.2.28)	石製品	不明軽石製品	−	最大幅6.3	最大厚3.1				63
28	2004.10.11百間石垣の上	土製品	木葉猿人形	残存高(9.0)	幅3.4	厚3.6	−	指ナデ、ミガキ		105
29	(二の丸県美建設予定地 表採 1972.6.10)	青磁染付	碗	14.6	(4.8)	7.9	施釉	施釉、花文(水仙)、高台銘「肥15」	ロクロ成形、青磁釉	96
30	(野鳥園表採 1)	瓦	鬼瓦	残存高13.6	残存幅14.5	厚6.0	ナデ	ナデ、葉脈表現	脚部	セ5

三の丸地区

報告番号	注記内容「メモ内容」・(ラベル内容)	種類	器種	法量(推定) 口径	底径	器高	調整・文様など (内)	(外)	備考	コンテナ
1	(熊本城古京町二の丸博物館建設地発掘調査 二の丸武家屋敷址 C-3区水溝板下層 1976.2.1)	陶器	土瓶蓋	(4.8)	−	3.2		施釉	ロクロ成形、褐釉	64
2	(二の丸武家屋敷址 C-3区水溝板下層 1976.2.1)	磁器	碗	9.6	4.0	5.2	施釉	施釉、網目文	ロクロ成形	64
3	(二の丸武家屋敷址 C-3区水溝板下層 1976.2.1)	磁器染付	碗	(9.8)	(3.9)	4.9	施釉、見込菊花文	施釉、網目文、高台寿字文	ロクロ成形	64
4	(二の丸武家屋敷址 C-3区水溝板下層 1976.2.1)	磁器染付	小碗	(6.5)	(3.3)	4.8	施釉	施釉、丸文に笹	ロクロ成形	64
5	(二の丸武家屋敷古京町1-11 発掘調査 1976.1月)	青磁	椀	−	4.4	2.3	施釉	施釉、櫛目文	ロクロ成形、同安窯系	65
6	(二の丸武家屋敷址 発掘出土 1976.1月)	陶器	向付	−	残存幅(5.3)	残存高(2.2)	施釉、鉄絵	施釉、貼付け高台	型押成形、透明釉、織部焼	64
7	(二の丸武家屋敷址)	陶器	碗	(9.8)	3.5	4.2	施釉、山水文	施釉、削り出し高台	ロクロ成形、透明釉、京焼風陶器	68
8	(二の丸武家屋敷址)	陶器	火入れ	(10.2)	(4.7)	5.7		施釉、削り出し高台、白刷毛目+施釉	ロクロ成形、銅釉・鉄釉	68
9	(二の丸武家屋敷古京町1-11 発掘調査 1976.1月)	陶器	瓶(徳利)	3.0	(6.6)	18.55	施釉	施釉、白土塗り	ロクロ成形	67

報告番号	注記内容「メモ内容」・(ラベル内容)	種類	器種	法量(推定) 口径	底径	器高	調整・文様など (内)	(外)	備考	コンテナ
10	熊本城古京町二の丸武家屋敷跡1976.1.9	陶器	碗	10.2	4.1	6.2	施釉	施釉、象嵌(九曜文)	ロクロ成形、灰釉	65
11	(二の丸武家屋敷址 1976.1.6～1.23)	陶器	皿	(9.1)	(3.6)	2.3	施釉、象嵌	施釉	ロクロ成形、透明釉、足ハマ痕	64
12	(二の丸武家屋敷古京町1-11 発掘調査 1976.1月)	陶器	碗	10.7	4.1	6.1	施釉	施釉、象嵌	ロクロ成形、藁灰釉	65
13	(二の丸武家屋敷址 1976.1.6～1.23)	磁器染付	丸碗	11.6	4.0	6.0	施釉、見込五弁花、蛇の目釉剥ぎ	施釉、丸文+斜格子文	ロクロ成形	65
14	(二の丸武家屋敷址 古京町1-11発掘調査出土 1976.1月)	磁器染付	丸碗	9.1	3.5	4.9	施釉	施釉、梅文、高台銘?	ロクロ成形	65
15	(二の丸武家屋敷址 古京町1-11発掘調査出土 1976.1月)	磁器染付	皿	(9.1)	(4.7)	2.6	施釉 縁錐文、一重圏線、見込五弁花 (印判)	施釉、唐草文	ロクロ成形、コンニャク印判	64
16	(二の丸武家屋敷址)	磁器染付	鉢付蓋	(10.4)	-	3.6	施釉	施釉、花唐草文	ロクロ成形	68
17	(二の丸武家屋敷址 古京町1-11発掘調査出土 1976.1月)	磁器染付	皿	(22.8)	(12.4)	3.4	施釉、縁草花文、見込五弁花(手書)	施釉	ロクロ成形、ハマ痕	64
18	(二の丸武家屋敷址)	磁器染付	丸碗	(10.0)	(3.8)	5.5	施釉、網目文、見込菊花文	施釉、二重網目文	ロクロ成形、畳付に砂付着	68
19	(二の丸武家屋敷址)	磁器染付	丸碗	(10.0)	4.9	5.1	施釉、網目文、見込菊花文	施釉、二重網目文、高台銘?	ロクロ成形	68
20	熊本城古京町二の丸武家屋敷跡1976.1.9	磁器染付	端反碗	(9.9)	(3.6)	5.6	施釉、縁雷文、見込松竹梅文	施釉、花唐草文	ロクロ成形	65
21	(二の丸武家屋敷址)	磁器染付	皿	(13.4)	(7.8)	3.4	施釉、縁草花文、見込五弁花	施釉、唐草文、高台銘?	ロクロ成形、コンニャク印判	68
22	(二の丸武家屋敷址 1976.1.6～1.23)	磁器染付	皿	(10.4)	5.5	2.6	施釉、山水文	施釉	ロクロ成形、口紅	64
23	(二の丸武家屋敷古京町1-11 発掘調査 1976.1月)	磁器染付	皿	9.9	5.8	2.6	施釉、草花文	施釉	ロクロ成形、口紅	64
24	(二の丸武家屋敷址)	磁器染付	皿	(14.6)	(3.3)	5.1	施釉、見込花文、縁岩波文?	施釉、唐草文	ロクロ成形、蛇の目凹形高台	68
25	(二の丸武家屋敷址)	磁器染付	碗蓋	(9.2)	-	2.9	施釉、縁波もしくは渦、見込小槌と人?	施釉、草花文	ロクロ成形、端反碗とセット	68
26	(二の丸武家屋敷址)	磁器染付	筒丸碗	(6.1)	(3.3)	5.3	施釉	施釉、丸文	ロクロ成形	68
27	(二の丸武家屋敷址 1976.1.6～1.23)	磁器染付	小碗	(6.8)	2.9	4.8	施釉	施釉、草花文・源氏香	ロクロ成形、口紅	65
28	(二の丸武家屋敷址 1976.1.6～1.23)	磁器染付	皿	13.6	5.2	4.2	施釉、縁錐文、見込岩波文、蛇の目釉剥ぎ	施釉	ロクロ成形	64
29	(二の丸武家屋敷古京町1-11 発掘調査 1976.1月)	磁器染付	皿	(12.8)	(6.9)	3.5	施釉、縁山水文、見込山水文	施釉、唐草文、高台「福」	ロクロ成形	64
30	(二の丸武家屋敷出土)	磁器染付	手塩皿	7.9	4.2	2.3	施釉、山水文	施釉	型押成形	68
31	(二の丸武家屋敷址 1976.1.6～1.23)	磁器	鉢	(15.4)	(8.4)	8.5	施釉、ハマ痕	施釉	ロクロ成形、外紅釉?、口紅	67
32	(二の丸武家屋敷 址 発掘調査1976.1月中)	土製品	人形	残存高 (4.6)	幅4.7	厚4.7	-	ナデ	天神人形、合わせ目ケズリ	68

報告番号	注記内容（メモ内容）・（ラベル内容）	種　類	器　種	法　量（推定）			調整・文様など		備　考	コンテナ
				口　径	底　径	器　高	（内）	（外）		
33	（二の丸武家屋敷古京町1-11　発掘調査　1976.1月）	陶器	鉢	(7.3)	(4.0)	3.4	施釉	施釉	ロクロ成形、掲載ﾏﾏ、駅弁容器か	67
34	（二の丸武家屋敷址発掘調査　古京町1-11　1976.1月）	青磁	湯呑	6.4	3.7	7.5	施釉	施釉、絵付け	ロクロ成形、青磁釉軍関連のいわゆる記念食器	65
35	（二の丸武家屋敷古京町1-11　発掘調査　1976.1月　出土）	白磁	壺	5.9	2.0	2.8	施釉	施釉	ロクロ成形	65
36	（二の丸武家屋敷古京町1-11　発掘調査　1976.1月　出土）	白磁	ドアノブ	最大径5.6	－	(2.7)	施釉	施釉		65
37	（二の丸武家屋敷址発掘調査　古京町1-11　1976.1月出土）	磁器染付	小碗	7.9	3.2	4.8	施釉	施釉、丸文	ロクロ成形	65
38	（二の丸武家屋敷址発掘調査　古京町1-11　発掘調査　1976.1月出土）	磁器染付	瓶（徳利か）	－	(3.8)	(5.1)	施釉	施釉、色絵、絵付け「・・士集」	ロクロ成形	65
39	（二の丸武家屋敷址発掘調査　古京町1-11　1976.1月　出土）	磁器染付	碗	(12.1)	6.4	6.3	施釉	施釉、竹文	ロクロ成形	65
40	（二の丸武家屋敷址発掘調査　古京町1-11　1976.1月　出土）	磁器染付	碗（丼）	(15.3)	(6.0)	7.55	施釉	施釉、二重圏線	ロクロ成形	65
41	（二の丸武家屋敷址発掘調査　古京町1-11　1976.1月　出土）	磁器染付	碗（丼）	(14.8)	(6.0)	6.7	施釉	施釉、連子？	ロクロ成形	65
42	（二の丸武家屋敷址）	ガラス製品	瓶	2.6	4.6	6.5			インク瓶	67
43	（二の丸武家屋敷址1976.1月（S51））	瓦	軒丸瓦	直径16.9	－	残存長11.4	瓦当裏面ナデ、回面布目、横筋状コビキ	ナデ、瓦当九曜紋		66
44	（二の丸武家屋敷址）	瓦	軒目板桟瓦	残存高5.0	残存幅18.4	残存長13.3	鐸部ナデ、凸面ナデ	ナデ、瓦当丸部九曜紋、平部九曜紋・唐草文		69
45	（二の丸武家屋敷址）	瓦	軒目板桟瓦	瓦当高4.9	残存幅14.1	残存長17.2	鐸部ナデ、凸面ナデ	ナデ、瓦当九曜紋	回面刻印「平次」	69
46	「熊本市古京町1-11　二の丸武家屋敷跡出土　宝珠文鳥衾破片　砂薬師所用？1976(S51)1月発掘」	瓦	鳥衾瓦	残存高18.9	残存幅15.3	残存長22.0	ナデ	ナデ、瓦当宝珠文	砂薬師のラベル記載	66
47	（駐車場　（球場下石垣西、1号土坑））	土師器	坏	(10.8)	(8.4)	2.9	回転ナデ	回転ナデ、底糸切り後板目圧痕		95
48	（駐車場　（球場下石垣西、1号土坑））	白磁	紅皿	(4.3)	(1.3)	1.5	施釉	施釉、貝殻状	型押し成形	95
49	（駐車場　（球場下石垣西、1号土坑））	磁器染付	端反碗蓋	(9.0)	－	3.0	施釉、縁網目文、天井岩波文	施釉、幾何学文	ロクロ成形	95
50	（駐車場　（球場下石垣西、1号土坑））	磁器染付	広東碗	(10.5)	(5.4)	5.8	施釉、見込文様不明	施釉、花文	ロクロ成形	95
51	（駐車場　（球場下石垣西、1号土坑））	磁器染付	碗	(10.5)	(3.8)	4.9	施釉	施釉、草花文	ロクロ成形	95

報告番号	注記内容「メモ内容」・(ラベル内容)	種類	器種	法量(推定)			調整・文様など		備考	コンテナ
				口径	底径	器高	(内)	(外)		
52	(駐車場　(球場下石垣西、1号土坑))	磁器色絵	小坏	-	2.5	(1.5)	施釉、人物文	施釉	ロクロ成形	95
53	(駐車場　(球場下石垣西、1号土坑))	土製品	茶子面	-	-	1.2			型作り	95
54	(駐車場　(球場下石垣西、1号土坑))	土製品	茶子面	2.2	-	1.3	-	布目痕	型作り	95
55	(駐車場　(球場下石垣西、1号土坑))	土製品	人形(力士)	-	-	5.0	-	ナデ、合わせ目ケズリ	型作り	95
56	(駐車場　(駐車場西側石垣下排水溝内))	白磁	皿	-	3.3	(1.5)	施釉	施釉、削り出し高台	ロクロ成形	95
57	(駐車場　(駐車場西側包土中))	磁器染付	碗	(9.8)	(3.8)	5.0	施釉	施釉、桐丸文	ロクロ成形、コンニャク印判	94
58	(駐車場　(駐車場西側包土中))	磁器染付	端反碗蓋	(9.8)	-	3.2	施釉、天井岩波文	施釉、風景文、見込不明	ロクロ成形	94
59	(駐車場　(駐車場西側包土中))	白磁	坏	(7.6)	3.0	3.4	施釉	施釉	ロクロ成形	94
60	(駐車場　(駐車場西側包土中))	磁器染付	皿	(13.0)	7.8	3.3	施釉、山水文(船と富士)	施釉	ロクロ成形、蛇の目凹形高台	94
61	(駐車場　(駐車場西側包土中))	磁器染付	坏	(5.8)	(2.7)	3.5	施釉	施釉、花唐草文	ロクロ成形、化学コバルト	94
62	(駐車場　(駐車場西側包土中))	磁器染付	碗	-	3.8	(5.5)	施釉	施釉、斜格子文	ロクロ成形	94
63	(駐車場№6P)	陶器	油差し	1.5	-	(10.8)	施釉	施釉	ロクロ成形、灰釉	94
64	(駐車場№6P)	陶器	土瓶蓋	6.5	-	2.1	底糸切り痕、アルミナ塗布	施釉	蕗し蓋	94
65	(駐車場№6P)	陶器	急須蓋	4.3	-	2.7	-	施釉、象嵌	ロクロ成形、灰釉	94
66	(駐車場№6P)	白磁	坏	(6.2)	3.1	5.1	施釉	施釉	ロクロ成形	94
67	(駐車場№6P)	磁器染付	皿	-	11.1	(2.35)	施釉、牡丹文	施釉、唐草文	ロクロ成形	94
68	(駐車場№6P)	磁器染付	蓋付小碗	(7.5)	(3.9)	3.9	施釉、ロハゲ	施釉、山水文	ロクロ成形	94
69	(駐車場№6P)	磁器染付	碗	(10.1)	(3.6)	4.3	施釉	施釉、牡丹文	ロクロ成形	94
70	(駐車場　(駐車場石垣))	陶器	皿	(8.2)	(2.8)	2.5	施釉、象嵌	施釉	ロクロ成形、灰釉もしくは褐釉	95
71	(駐車場　(駐車場石垣))	陶器	碗	(9.4)	(4.1)	6.4	施釉	施釉、削り出し高台	ロクロ成形、透明釉	95
72	(駐車場　(駐車場石垣))	磁器染付	小坏	(5.4)	(3.3)	3.5	施釉	施釉、若松文	ロクロ成形	95
73	(駐車場　(駐車場石垣))	磁器染付	端反碗	(9.7)	(3.8)	5.4	施釉、縁文様簡略、見込岩波文	施釉、松文	ロクロ成形	95
74	(駐車場　(駐車場石垣))	磁器染付	小丸碗	(6.5)	(2.8)	5.3	施釉	施釉、花文	ロクロ成形	95
75	(駐車場　(駐車場石垣))	青磁	人形(布袋)	-	-	(2.9)	施釉	施釉	青磁釉	95
76	(駐車場　(駐車場石垣))	白磁	皿	(13.5)	(7.2)	4.4	施釉、菊文陽刻	施釉	ロクロ成形後型打	95
77	(駐車場　(駐車場石垣))	白磁	皿	-	6.9	(4.2)	施釉、菊文陽刻	施釉	ロクロ成形後型打	95

出土地不明

報告番号	注記内容「メモ内容」・(ラベル内容)	種類	器種	法量（推定）			調整・文様など		備考	コンテナ
				口径	底径	器高	(内)	(外)		
1	熊本城跡須戸口門下廐橋畔（旧ローラースケート場坪井川右岸）にて採集 1963.5月以前	弥生土器	甕棺	(9.8)	1.7	5.7	ヨコナデ	ヨコナデ	大型棺	48
2	（不明）	陶器	碗	(9.0)	－	(3.1)			ロクロ成形	105
3	（不明）	陶器	碗	(10.8)	－	(4.0)			ロクロ成形	105
4	（熊本城）	陶器	土瓶蓋	6.2	－	5.3		施釉	ロクロ成形、鉄釉	101
5	（熊本城）	陶器	土瓶蓋	4.6	－	2.9		施釉	ロクロ成形、鉄釉、天井墨書「おく」	101
6	（熊本城）	陶器	土瓶蓋	6.6	－	3.5		施釉	ロクロ成形、鉄釉	101
7	（不明）	陶器	土瓶蓋	(5.7)	－	3.5		施釉	ロクロ成形、鉄釉	101
8	（熊本城）	陶器	土瓶蓋	6.1	－	3.1		施釉	ロクロ成形、鉄釉	101
9	（熊本城）	陶器	土瓶蓋	5.8	－	3.2		施釉	ロクロ成形、鉄釉	101
10	（熊本城）	陶器	土瓶蓋	4.8	－	4.2		施釉	ロクロ成形、鉄釉	101
11	（不明）	陶器	擂鉢		(17.3)	(11.3)	擂目、施釉	施釉	ロクロ成形、鉄釉	104
12	（不明）	陶器	擂鉢	(32.6)	(10.4)	11.9	擂目、施釉	施釉	ロクロ成形、鉄釉、砂目	104
13	（不明）	陶器	擂鉢	(47.0)	－	(12.5)	擂目、施釉	施釉	タタキ成形、鉄釉	104
14	（不明）	陶器	擂鉢	(13.9)	5.7	6	擂目、施釉	施釉、底糸切	ロクロ成形、鉄釉	104
15	（不明）	窯道具	ハマ	－	5.4	3.0	－	－	ロクロ成形	102
16	（不明）	窯道具	ハマ	－	－	2.7	－	－	粘土板貼り合せ	102
17	（不明）	窯道具	トチン	－	－	11.6	－	－	手づくね	102
18	（不明）	窯道具	トチン	－	－	2.4	－	－	手づくね	102
19	（不明）	窯道具	トチン	－	－	9.2	－	－	手づくね	102
20	（不明）	窯道具	トチン	－	－	(10.0)	－	－	手づくね	102
21	（不明）	窯道具	トチン	－	－	(8.5)	－	－	手づくね	102
22	（不明）	窯道具	トチン	－	－	18.1	－	－	手づくね	102
23	（不明）	窯道具	トチン	－	－	18.8	－	－	手づくね	102
24	（不明）	窯道具	トチン	－	－	(8.5)	－	－	手づくね	102
25	（不明）	磁器	蓋	－	－	(2.0)	施釉のち銘記「菊池主計」	染付、施釉のち銘記「菊池」、釉ハギ	－	101
26	（不明）	磁器染付	湯呑	(5.9)	(4.0)	6.9	施釉、煤付着	施釉、釉ハギ	高台内部に「司令部」と銘記	101

報告番号	注記内容「メモ内容」・(ラベル内容)	種類	器種	法量(推定)			調整・文様など		備考	コンテナ
				口径	底径	器高	(内)	(外)		
27	(不明)	瓦	軒丸瓦	直径16.8	-	長31.4	瓦当裏面ナデ、回面布目、緩弧線状コビキ	瓦当三巴文		107
28	熊本城 H8	瓦	軒丸瓦	直径16.2	-	-	瓦当裏面ナデ	瓦当三巴文	カキヤブリ	7
29	(不明)	瓦	軒丸瓦	直径14.6	-	-	瓦当裏面ナデ	瓦当三巴文		107
30	熊本城	瓦	軒丸瓦	直径15.8	-	残存長20.6	瓦当裏面ナデ、回面ナデ、横筋状コビキ	ナデ、瓦当九曜紋		108
31	(不明)	瓦	軒丸瓦	直径15.6	-	残存長7.6	瓦当裏面ナデ	ナデ、瓦当九曜紋		107
32	(熊本城その他1976.9.16採集)	瓦	軒丸瓦	直径15.2	-	残存長24.1	瓦当裏面ナデ、回面布目、横筋状コビキ	ナデ、瓦当九曜紋	凸面刻印「太右衛門」、釘穴	108
33	(不明)	瓦	軒丸瓦	直径16.7	-	-	瓦当裏面ナデ	瓦当九曜紋	瓦当下部漆喰付着	108
34	熊本城	瓦	軒丸瓦	直径15.1	-	-	瓦当裏面ナデ	瓦当九曜紋	瓦当にキラコ、カキヤブリ	107
35	(不明)	瓦	熨水瓦	残存高9.1	残存幅16.8	-	鍔部ナデ	瓦当「慶長四年…」銘(八月吉日)		106
36	(不明)	瓦	目板桟瓦	瓦当平高4.5	残存幅21.3	残存長11.5	平部凸面ナデ	凹面ナデ、瓦当平部九曜紋・唐草文、		111
37	(不明)	瓦	軒目板桟瓦	高9.5	幅30.2	長25.8	平部凸面ナデ	凹面ナデ、瓦当丸部竹輪に九枚笹紋、平部中心飾り唐草文	瓦当キラコ付着、釘穴、内外面に漆喰	111
38	(不明)	瓦	軒桟瓦	瓦当高8.6	幅31.2	平部長29.6	鍔部ナデ、凸面ナデ、カキメ	ナデ、瓦当丸部無文、平部唐草文	凸面に刻印、キラコ、釘穴、漆喰付着	113
39	(不明)	瓦	軒桟瓦	瓦当高8.6	幅31.3	平部長29.5	鍔部ナデ、凸面ナデ、カキメ	ナデ、瓦当丸部無文、平部唐草文	凸面に刻印、全面キラコ、釘穴	113
40	(不明)	瓦	軒桟瓦	瓦当高7.8	幅30.2	平部長28.6	鍔部ナデ、凸面ナデ、カキメ	ナデ、瓦当丸部旭文、平部菊文・唐草文	凹面に「北忠」刻印	114
41	(不明)	瓦	軒桟瓦	瓦当高8.4	幅29.8	平部長29.6	鍔部ナデ、凸面ナデ、カキメ	ナデ、瓦当丸部菊文、平部菊文・唐草文	凸面に刻印	114
42	(寄贈品)	瓦	鬼瓦	高27.6	幅39.0	厚7.2	瓦当裏面ナデ、把手貼付け	瓦当九曜紋	ヘラ書き「文政七年申十一月北邑清蔵」紀年銘	110
43	(熊本城)	木製品	懸魚六葉	残存縦21.2	残存横12.9	軸長23.2				セ20
44	(熊本城)	木製品	懸魚六葉	縦12.7	横11.5	高4.0				セ18
45	(熊本城)	木製品	懸魚六葉	縦17.7	横15.4	高4.7				セ19
46	(熊本城)	木製品	懸魚六葉	残存縦21.6	残存横18.7	高4.9				セ18
47	(熊本城)	木製品	懸魚六葉	残存縦19.1	残存横20.1	高4.5				セ18
48	(熊本城)	木製品	懸魚六葉	残存縦22.9	残存横24.0	高5.3			白アリの浸食と風化により全体に脆い	セ19
49	(熊本城)	木製品	六葉軸	軸縦2.0	軸横1.9	長26.2			穿孔2	セ19

報告番号	注記内容「メモ内容」・(ラベル内容)	種類	器種	法量(推定)			調整・文様など		備考	コンテナ
				口径	底径	器高	(内)	(外)		
50	(熊本城)	木製品	六葉軸	軸縦2.0	軸横2.2	長30.7			穿孔2	セ19
51	(熊本城)	木製品	六葉軸	軸縦2.3	軸横2.3	長25.2			穿孔2	セ19
52	(熊本城)	木製品	六葉軸	軸縦2.3	軸横2.3	長28.1			穿孔2	セ20
53	(城内不明　6)	木製品	懸魚六葉	縦19.4	横16.7	高5.8			縦木取り	セ8
54	(城内不明　4)	瓦	軒丸瓦	直径(17.2)	－	－	瓦当裏面ナデ	瓦当李朝系蓮華文		セ2
55	(城内不明　3)	瓦	滴水瓦	残存高14.0	残存幅25.0	－	鍔部ナデ	瓦当「文政…」銘	瓦当全体に漆喰付着、被熱による歪み	セ2
56	(城内不明　2)	瓦	滴水瓦	残存高6.4	残存幅13.0	－	鍔部ナデ	瓦当「〇長四年八月吉日」銘		セ2
57	(城内不明　1)	瓦	鬼瓦	残存高20.8	残存幅15.4	厚2.1	ナデ	ナデ	左側厳手	セ2
58	(城内不明　9)	瓦	飾瓦	残存高10.6	残存幅16.3	厚4.1	裏面ナデ	ナデ、瓦当中央桔梗紋、上部桔梗紋・唐草文		セ8
59	(熊本城)	瓦	鬼瓦	高65.8	幅66.0	厚10.6	ナデ	ナデ	左側	－
60	(熊本城)	瓦	鬼瓦	高63.7	残存幅68.8	厚11.0	ナデ	ナデ	右側	－
61	(城内不明　8)	瓦	鳥衾瓦	瓦当高17.0	瓦当幅15.8	残存長46.3	ナデ	ナデ、瓦当九曜紋	釘穴、平部幅32.3	セ9
62	(城内不明　7 (KC表採))	瓦	鳥衾瓦	残存高19.5	幅15.5	残存長14.6	ナデ	ナデ、瓦当九曜紋		セ8
63	(城内不明　5)	瓦	隅木鬼瓦	高28.9	幅24.0	厚3.1	裏面ナデ	ナデ、瓦当九曜紋		セ2

第５節　特別史跡熊本城跡　現状変更等一覧

第１項　現状変更等一覧

年度	番号	申請番号	申請日	許可番号	許可日	種類	件名（細目）	地区	現状変更内容	着手日・発生日 （）は申請書記載日	終了日 （）は申請書記載日
S27	1	熊家裁会第50	S28.01.20	地文記第349	S28.05.29	現状変更	特別史跡「熊本城跡」の現状変更並びに土地利用申請（テニスコート設置）	二の丸地区	13）その他（テニスコート設置土地使用許可）	（S28.2.10）	（S28.2.25）
S28	1	国立病院管財第14	S28.02.28	―	―	現状変更	史跡名勝天然記念物現状変更等許可申請書について（国立熊本病院の整備）	古城地区	13）その他（建物の位置と外観の変更・樹木の伐採・道路の新設）	（S27）	（S32）
S28	2	市観第62	S28.05.19	―	―	き損届	長塀の倒壊	本丸地区	1）き損	S28.05.10	―
S28	3	市観第74	S28.06.17	―	―	き損届	熊本城内の地盤の陥没について	三の丸地区	1）き損	S28.06.05	―
S28	4	教社第454	S28.7.（13）	―	―	現状変更	熊本城跡の現状変更（堀埋土）施行について	二の丸地区	13）その他（埋め立工事）	―	―
S28	5	―	S28.07.17	―	―	現状変更	特別史跡名勝天然記念物現状変更等許可申請について（水害罹災者救済宿舎建設）	千葉城地区	8）新築工事	（S28.7.15）	（S28.9.31）
S29	1	熊済発第203	S29.07.14	教社第7	S29.8	現状変更	文化財の現状変更について（済生会熊本病院宿直室・便所の増築工事）	千葉城地区	13）その他（増築工事）	（S29 許可と同時）	（約 75 日間）
S29	2	29年遺第251	S29.08.04	指令教社第6	S29.08.10	現状変更	樹木の枝打伐採	二の丸地区	13）その他（樹木茂打及び伐採）	―	―
S29	3	南九財管2第952	S29.08.26	地文記第762	S29.09.09	現状変更	史跡指定地区の現状変更について（西出丸弾薬庫の石垣取除）	本丸地区	13）その他（石垣取り除き）	（許可になり次第）	（2 か月）
S29	4	南九財管2第951	S29.08.26	―	―	現状変更	史跡指定地区内の丁丑記念碑台地の現状変更について	三の丸地区	13）その他（土砂採取工事）	（S29.7.1）	（S30.3.31）
S30	1	市秘第35	S30.05.12	地文記第815	S30.06.11	現状変更	西出丸跡にバレーコート設置について	本丸地区	13）その他（盛土・鉄骨網設置・側溝・クラブハウス設置）	―	―
S30	2	―	S31.01.20	地文記第87	S31.02.21	現状変更	馬場新設について	二の丸地区	13）その他（造成工事）	S31.03.23	S31.05.23
S31	1	市観第111（教社第351号 S31.4.23）	S31.04.20	地文管第252（教社第351-2号 S31.8.2）	S31.07.25	国庫補助申請	備前堀埋立復旧工事・天守台石垣復旧工事・櫨方門復旧工事	本丸地区	4）石垣修理・復元工事 13）その他（櫨方門修築工事・備前堀埋立復旧工事）	S31.07.01	S32.03.31
S31	2	―	S31.06.06	地文記第637	S31.08.15	現状変更	ローラースケート場設置について	本丸地区	7）設置工事	S31.08.31	―
S31	3	南実学第140	S31.07.13	地文記第741	S31.08.24	現状変更	土砂崩壊防止柵・排水路の設置	三の丸地区	7）設置工事	S31.10.02	S31.11.01
S32	1	市観第111	S32.8.10	―	―	き損届	被害状況報告　（7月26日の水害による）	本丸地区 二の丸地区 三の丸地区	1）き損	S32.07.26	―
S32	2	市観第120	S32.09.12	地文記第969	S32.10.22	現状変更	特別史跡「熊本城跡」（櫨方門移築）の現状変更許申請について	本丸地区	13）その他（移築工事）	（S32.10.1）	（S32.10.31）
S32	3	河第1033	S32.11.12	教社第6	S32.12.19	現状変更	特別史跡「熊本城跡」坪井川敷御厩橋行幸橋間約三百米にわたる河川しゅんせつ工事にかかる現状変更等許可申請書書	本丸地区	13）その他（しゅんせつ工事）	（S32.11.27）	（S33.3.31）
S32	4	32年治第339	S32.11.20	地文記第1238	S32.12.23	現状変更	特別史跡「熊本城跡」監物台国有地の現状変更等許可申請書書について	二の丸地区	13）その他（災害復旧工事）	S33.01.27	S33.03.28
S32	5	―	S33.02.21	地文記第629	S33.08.18	現状変更	元陸軍拘禁所跡（県立図書館敷地に加藤神社社殿等の設置について）	本丸地区	8）新築工事	（S34.2）	（S35.5）
S33	1	市土第344	S33.04.26	地文記第536	S33.06.16	現状変更	桜橋架替工事	古城地区	13）その他（架替工事）	S33.06.25	S34.05.25
S33	2	建計発第301	S33.05.12	地文記第567	S33.06.23	現状変更	特別史跡「熊本城跡」古城町5番地堀跡の排水路工事	古城地区	13）その他（排水路工事）	S33.09.29	S33.12.08
S33	3	市観第27	S33.05.27	地文記第525	S33.06.25	現状変更	天守閣及び平櫓再建	本丸地区	8）新築工事	S34.04.01	S35.09.21
S33	4	市観第51	S33.07.24	県教委　教社第6	S33.08.28	現状変更	飯田丸跡地の塵屑焼却炉設置工事	本丸地区	7）設置工事	（S33.8.21）	（S33.8.26）
S33	5	河第880	S33.09.02	地文記第1054	S34.04.09	現状変更	特別史跡「熊本城跡」坪井川敷行幸橋間約百八十米にわたる河川しゅんせつ工事	古城地区	13）その他（浚渫工事）	（S33.9.25）	（S33.11.21）
S33	6	熊一高第929	S33.12.20	地文記第59	S34.03.27	現状変更	特別史跡「熊本城跡」古城町の現状変更	古城地区	13）その他（橋架設）	（S34.1.25）	（S34.3.25）
S34	1	教社第251	S34.05.07	―	―	き損届	重要文化財熊本城の長塀の倒壊について	本丸地区	1）き損	S34.04.24	―
S34	2	市観第89	S34.06.22	地文記第525	S34.07.22	現状変更	特別史跡「熊本城跡」の現状変更（仮設小屋設置、礎石移動、旧火薬庫土塁撤去等）	本丸地区	7）設置工事 10）解体・撤去工事 13）その他（礎石移動）	S34.07.25	（S34.10.30）
S34	3	南九財管第671の1	S34.06.22	地文記第881	S34.08.21	現状変更	熊本合同庁舎の石垣の排水口利用工事	古城地区	6）埋設工事	S34.08.24	S34.08.31
S34	4	財第710号の2	S34.06.24	地文記第732	S34.07.22	現状変更	県営プール排水口設置工事	古城地区	6）埋設工事	S34.07.24	S34.08.08
S34	5	教施調号外	S34.06.27	地文記第678	S34.07.18	現状変更	第一高等学校プールの排水路施設について	古城地区	6）埋設工事	S35.01.25	S35.03.17

年度	番号	申請番号	申請日	許可番号	許可日	種類	件名（細目）	地区	現状変更内容	着手日・発生日 （ ）は申請書記載日	終了日 （ ）は申請書記載日
S34	6	建計発第656	S34.09.18	地文記第1405	S35.02.02	現状変更	西出丸跡バレーコート土留壁設置及びスタンド盛土工事	本丸地区	7）設置工事 13）その他（盛土工事）	S35.02.11	S35.03.31
S34	7	—	S34.10.01	地文記第1124	S34.10.21	現状変更	旧第六師団司令部陸軍拘禁所撤去	本丸地区	10）解体・撤去工事	S34.11.08	S34.11.15
S34	8	市観第271	S34.12.08	地文記第3	S35.03.03	現状変更	西御倉跡臨時駐車場設置工事	本丸地区	13）その他（新設工事）	S35.03.15	35.3.25
S34	9	計第661	S35.01.18	地文記第60	S35.04.26	現状変更	特別史跡熊本城跡の現状変更（橋梁拡張）並びに天然記念物藤崎台クスノキ群の保存に影響を及ぼす行為（樹根近接地域に野球スタンド設置）	三の丸地区	13）その他	S35.06.01	S35.10.06
S34	10	市土第196	S35.03.17	地文記第376	S35.04.22	現状変更	一部道路舗装	本丸地区	11）舗装工事	S35.05.04	S35.07.15
S34	11	—	—	—	—	現状変更	五間櫓下石垣工事	本丸地区	4）石垣修理・復元工事	S34.10.23	S34.12.03
S35	1	教施調号外	S35.05.07	地文記第514	S35.05.20	現状変更	熊本県立第一高等学校プール付近の石垣設置	古城地区	7）設置工事	S35.12.31	S36.01.19
S35	2	—	S35.05.12	地文記第559	S35.06.18	現状変更	旧第六師団司令部陸軍拘禁所外壁撤去	本丸地区	10）解体・撤去工事	S35.09.07	S35.09.12
S35	3	建計発第139	S35.05.13	地文記第632	S35.06.27	現状変更	西出丸跡バレーコートクラブハウス拡張改築、危険防止柵、仮設便所の設置　石積及び土砂撤去	本丸地区	7）設置工事 10）解体・撤去工事	S35.07.25	S35.09.30
S35	4	計第505	S35.05.25	地文記第697	S35.08.05	現状変更	特別史跡熊本城跡の保存に影響を及ぼす行為（石垣附近の雑木・雑草刈り取りおよび植樹ならびに張芝）について	古城地区	13）その他（造成工事）	S35.08.25	S35.10.23
S35	5	河第562	S35.06.08	地文記第675	S35.07.04	現状変更	坪井川浚渫工事	本丸地区	13）その他（浚渫工事）	S35.07.14	S35.08.31
S35	6	市観第200	S35.06.13	地文記第673	S35.07.02	現状変更	売店・休憩所・切符売り場・事務所・配電室便所・屋外照明柱・長塀・枝橋・石垣及び石段設置・石垣復旧・石積撤去	本丸地区	4）石垣修理・復元工事 8）新築工事 10）解体・撤去工事	S35.07.10	S35.09.15
S35	7	市観第208	S35.06.18	地文記第709	S35.08.12	現状変更	天守閣礎石の移転設置、売店・倉庫・守衛詰所の撤去、公衆便所・倉庫・作業員詰所・庭園及び通路新設、門移転、側溝復旧	本丸地区	8）新築工事 10）解体・撤去工事 13）その他（礎石の移転設置・門移転・側溝復旧）	S35.08.15	S35.9.20
S35	8	南九財管第293-1	S35.06.29	地文記第837	S35.08.12	現状変更	建物撤去	本丸地区	10）解体・撤去工事	S35.08.25	S35.08.31
S35	9	市観第271	S35.08.22	地文記第1101	S35.09.07	現状変更	博物館建物撤去	本丸地区	10）解体・撤去工事	S35.09.10	S35.09.17
S35	10	市観第397	S35.12.12	地文記第179	S36.06.22	現状変更	失業対策事業現場詰所設置	古城地区	7）設置工事	—	S36.02.15
S35	11	市観第366	S35.12.20	地文記第5	S36.01.20	現状変更	切符売り場新設、奉安殿解体石棺等考古資料の陳列	本丸地区	8）新築工事 10）解体・撤去工事 13）その他（陳列石棺等考古資料）	S36.01.25	S36.01.31
S35	12	市観第10	S36.01.12	地文記第66	S36.02.02	現状変更	旧陸軍拘禁所跡の防空壕埋め戻し	本丸地区	13）その他（埋め戻し）	S36.02.28	S36.03.31
S35	13	熊大会第1516	S36.01.12	地文記第86	S36.03.03	現状変更	熊本大学医学部構内の樹木移植	二の丸地区	13）その他（樹木移植）	S36.03.22	S36.03.29
S35	14	熊大会第1583	S36.01.26	地文記第169	S36.03.09	現状変更	旧熊本陸軍予備士官学校内の講堂の移築	二の丸地区	10）解体・撤去工事	S36.03.22	S36.05.31
S35	15	市建計発第20	S36.01.30	地文記第171	S36.03.22	現状変更	古城町5番地に児童遊園施設設置	古城地区	7）設置工事	S36.03.01	S36.04.30
S36	1	熊市城管発33	S36.04.17	地文記第491	S36.05.12	現状変更	熊本城管理事務所一部増築	本丸地区	9）改築工事	S36.07.08	S36.08.01
S36	2	熊市城管発81	S36.08.16	地文記第1039	S36.11.06	現状変更	大天守閣地階に水洗便所設置及び本丸1番地に浄化槽設置	本丸地区	6）埋設工事	S37.01.25	S37.04.04
S36	3	熊市城第134	S36.11.22	地文記第1462	S37.01.09	現状変更	馬具櫓及附属長塀の再建	本丸地区	8）新築工事	（S37.1.15）	（37.3.20）
S36	4	熊博第120	S36.11.29	地文記第1461	S36.11.25	現状変更	数寄屋丸跡の児童遊園地施設（砂場・滑り台・ベンチ）及び飯田丸跡の野外ステージ撤去	本丸地区	10）解体・撤去工事	S37.01.12	S37.01.25
S36	5	教対第2	S36.12.01	地文記第7	S37.01.22	現状変更	熊本市二の丸町1番地に県立第二高等学校設置のため既設建物の内部改造並びに便所・渡廊下新設・運動場整地	二の丸地区	8）新築工事 9）改築工事	S37.02.13	S37.03.31
S36	6	市観第32	S37.03.03	地文記第306	S37.09.19	現状変更	旧陸軍予備士官学校被服庫横に熊本保護観察所仮庁舎用の車庫及び便所設置	二の丸地区	8）新築工事	S37.04.15	S37.04.25
S36	7	熊保会第41	S37.03.07	地文記第332	S37.04.09	現状変更	保護観察所庁舎移転	本丸地区	10）解体・撤去工事	S37.05.01	S37.05.30
S37	1	熊市城第75	S37.05.21	地文記第906	S37.07.21	現状変更	土砂流れ止及び観覧者の危険防止石段布設	本丸地区	13）その他（土砂流れ防止工事・石段布設）	S37.08.20	S37.09.20
S37	2	熊市城第76	S37.05.21	地文記909	S37.09.06	現状変更	本丸跡に無料休憩所新設	本丸地区	8）新築工事	S38.02.12	（S38.3.31）
S37	3	—	S37.06.05	地文記第910	S37.09.06	現状変更	西御蔵跡に土産物店設置	本丸地区	8）新築工事	S37.09.24	S37.10.25
S37	4	熊市城第106	S37.06.10	—	—	き損届	午砲台（月見櫓跡）の石垣損壊	本丸地区	1）き損	S37.06.10	—
S37	5	九財管第16	S37.06.12	地文記第811	S37.07.13	現状変更	樹木の伐採について	二の丸地区	13）その他（樹木伐採）	S37.08.27	S37.09.20

年度	番号	申請番号	申請日	許可番号	許可日	種類	件名（細目）	地区	現状変更内容	着手日・発生日 （）は申請書記載日	終了日 （）は申請書記載日
S37	6	熊市城第109	S37.06.27	地文記第905	S37.07.26	現状変更	東竹の丸の便所設置	本丸地区	13）その他	—	—
S37	7	熊市城第108	S37.06.27	地文記第907	S37.07.26	現状変更	宇土櫓の照明施設	本丸地区	13）その他	（許可あり次第）	—
S37	8	37熊経第3445	S37.07.07	—	—	き損届	監物台樹木園東側崖の崩壊	二の丸地区	1）き損	S37.07.03	—
S37	9	37熊経第3444	S37.07.07	地文記第971	S37.08.07	現状変更	監物台における樹木伐採について	二の丸地区	13）その他（樹木伐採）	S37.09.12	S37.09.14
S37	10	37熊経第3446	S37.07.07	地文記第973	S37.08.06	現状変更	監物台樹木園事務所兼宿舎増改築について	二の丸地区	9）改築工事	S37.09.12	S37.11.12
S37	11	熊保会第156	S37.07.31	地文記第1159	S37.09.19	現状変更	旧陸軍予備士官学校被服庫を熊本保護観察所仮庁舎として使用	二の丸地区	13）その他（建物の一時使用）	S37.05.01	S38.05.31
S37	12	教対第36	S37.10.22	地文記第7	S37.12.10	現状変更	県立第二高校　昭和37年度分増改築工事	二の丸地区	9）改築工事 13）その他（整地）	S37.12.27	S38.03.20
S37	13	熊市城第208	S37.11.21	地文記1	S38.01.16	現状変更	頬当御門新設工事	本丸地区	8）新築工事	S38.04.30	S38.09.11
S37	14	地第1314	S37.11.29	地文記第1692	S37.12.15	現状変更	旧陸軍予備士官学校兵舎を熊本県熊飽事務所庁舎として使用	二の丸地区	13）その他	S37.12.15	S37.12.17
S37	15	熊市城第235	S37.12.25	地文記第60	S38.02.05	現状変更	昭和37年度重要文化財熊本城防災施設工事	本丸地区	13）その他（防災施設工事）	S38.02.11	S38.03.31
S37	16	市観発第4	S38.01.12	地文記第340	S38.04.06	現状変更	西御蔵跡に便所・駐車場等設置	本丸地区	6）埋設工事 8）新築工事	S38.10.03	S38.12.03
S37	17	熊市城第24	S38.02.15	地文記第343	S38.08.17	現状変更	園内灯設置	本丸地区	7）設置工事	（S38、許可あり次第）	（S38.3.31）
S37	18	38熊農局第651（厚）	S38.03.08	地文記第341	S38.04.02	現状変更	旧陸軍予備士官学校兵器庫2棟撤去及び旧陸軍予備士官学校本部を九州農政局分庁舎として使用	二の丸地区	9）改築工事 10）解体・撤去工事	S38.04.05	S38.07.10
S37	19	熊農局第720（経理）	S38.03.14	地文記第539	S38.05.07	現状変更	九州農政局分庁舎事務連絡用電話線架設等について	二の丸地区	13）その他（電話架設工事・給水管取替工事）	（許可次第）	S38.07.05
S38	1	熊市城第91	S38.05.16	地文記第60	S38.06.12	現状変更	昭和38年度熊本城防災施設工事	本丸地区	13）その他（防災施設工事）	S38.04.01	S39.03.31
S38	2	西方発営第374	S38.06.18	地文記第804	S38.07.10	現状変更	二の丸跡旧陸軍予備士官学校倉庫1棟撤去	二の丸地区	10）解体・撤去工事	S38.07.25	S38.09.15
S39	1	熊市城第50	S39.05.04	地文記第60	S39.06.25	現状変更	昭和39年度防災施設工事	本丸地区 二の丸地区	13）その他（防災施設工事）	S39.06.10	S40.03.31
S39	2	急対第7	S39.10.28	地文記第7	S39.12.15	現状変更	県立第二高等学校　昭和39年度分増改築工事	二の丸地区	8）新築工事 9）改築工事	（S39.12.1）	（S40.3.31）
S39	3	熊市城第153	S39.12.01	地文記第100	S40.09.03	現状変更	熊本城馬具櫓及付属塀の再建	本丸地区	8）新築工事	S40.10.25	S41.03.31
S39	4	39熊経第4832	S39.12.09	地文記第7	S40.01.21	現状変更	監物台樹木園の外柵及び野鳥獣小屋新設について	二の丸地区	8）新築工事	S40.03.11	S40.03.30
S39	5	40熊経第1014	S40.01.11	地文記第115	S40.02.22	現状変更	監物台樹木園内に森林博物館新築について	二の丸地区	8）新築工事	S40.03.05	S40.03.28
S39	6	40熊総第9231	S40.02.18	地文記第403	S40.03.22	現状変更	二の丸跡熊本営林局仮庁舎附属建物の仮設について	二の丸地区	8）新築工事	S40.03.25	S40.03.30
S40	1	熊市城第66	S40.04.16	地文記第60	S40.07.03	現状変更	重要文化財（建造物）熊本城防災施設工事（昭和40年度）	本丸地区 二の丸地区	6）埋設工事	S40.07.16	S41.03.31
S40	2	熊水発第364	S40.05.10	地文記第793	S40.06.28	現状変更	二の丸跡に水道管埋設について	二の丸地区	6）埋設工事	S40.07.19	S40.07.27
S40	3	熊市城第79	S40.05.17	地文記第794	S40.06.28	現状変更	西櫓門内に水道用加圧ポンプ室新設	本丸地区	6）埋設工事 8）新築工事	S40.09.01	S41.03.31
S40	4	市観第177	S40.05.28	地文記第1451	S40.10.12	現状変更	西御蔵跡の現状変更（無料休憩所設置）	本丸地区	8）新築工事	S41.02.08	S41.03.17
S40	5	熊市城第141	S40.08.15	—	—	き損届	重要文化財熊本城宇土櫓及び長塀・特別史跡熊本城跡15号台風被害	本丸地区	1）き損	S40.08.06	—
S40	6	—	S40.11.12	地文記第2014	S41.01.24	現状変更	本丸町熊本大神宮のブロック塀新設	本丸地区	7）設置工事	S41.06.16	S41.07.15
S40	7	市教社第9	S41.01.18	地文記第98	S41.02.17	現状変更	二の丸跡旧陸軍被服庫を熊本市中央公民館及び図書館として一時使用について	二の丸地区	13）その他（一時使用）	（S41.3.1）	（43.3.31）
S40	8	教施第89	S41.02.02	地文記第204	S41.05.23	現状変更	県立第一高等学校柵復旧工事について	古城地区	13）復旧工事	（S41.2.5）	（41.3.30）
S41	1	南九財管第737	S41.04.01	—	—	現状変更	二の丸地区旧軍建物の解体撤去	二の丸地区	10）解体・撤去工事	S41.04.03	S41.07.05
S41	2	市土第567	S41.04.04	地文記第557	S41.05.19	現状変更	行幸橋の架け替え及び木橋仮架	本丸地区	13）その他（橋の架け替え及び仮橋工事	S41.06.20	（S41.12.25）
S41	3	—	S41.05.28	—	S40.07.03	現状変更	休憩所・浴室・便所の新設	本丸地区	8）新築工事	（S41.6.20）	（S41.6.30）
S41	4	熊市城第91	S41.05.31	—	—	現状変更	本丸・飯田丸・午砲台の井戸枠復旧、不開門横木柵の新設	本丸地区	13）その他（井戸枠復旧・横木柵新設）	S40.10.19	S40.12.17
S41	5	九建計第1181	S41.10.21	地文記第2079	S41.12.15	現状変更	堆積した土砂の搬出石積排水溝工事	古城地区	13）その他（土砂搬出・石積排水溝工事）	（許可の翌日より）	（S41.12.20）
S41	6	熊市城第203	S41.11.30	—	—	き損届	天守閣前石門き損届について	本丸地区	1）き損	S41.11.12	—
S41	7	42熊造第32	S42.01.31	—	—	現状変更	監物台樹木園の噴水施設工事について	二の丸地区	13）その他（噴水施設工事）	（許可あり次第実行）	（S42.3.31）
S42	1	熊市城第67	S42.05.13	—	—	現状変更	長塀修理工事着工届について	本丸地区	5）重要文化財修理工事	S42.06.01	（S42.6.30）

年度	番号	申請番号	申請日	許可番号	許可日	種類	件名（細目）	地区	現状変更内容	着手日・発生日（）は申請書記載日	終了日（）は申請書記載日
S42	2	熊市城第105	S42.07.03	地文記第1029	S42.10.02	現状変更	天守閣前既設便所に浄化槽増設	本丸地区	6）埋設工事	(S42.)	(S42.10.31)
S42	3	九建熊発第1854	S42.07.18	—	—	現状変更	道路新設による一部石垣の撤去	千葉城地区	13）その他（道路新設）	(S42.8.15)	(S42.10.31)
S42	4	都公発第73	S42.08.23	地文記第1082	S42.12.22	現状変更	S42年度公園計画について	二の丸地区	13）その他（公園整備）	(S42.10.1)	(S43.3.31)
S42	5	—	S42.09.09	地文記第2304	S42.12.22	現状変更	加藤神社神輿・物置舎新築について	本丸地区	8）新築工事	S43.01.24	S43.05.31
S42	6	熊都公第89	S42.09.26	地文記第2303	S43.01.10	現状変更	二の丸有料休憩所新築	二の丸地区	8）新築工事	(S42.10.1)	(S43.3.31)
S42	7	熊都計発第92	S43.02.21	—	—	現状変更	桜樋歩道橋架設	古城地区	13）その他（歩道橋架設工事）	(S43.3.1)	(S43.7.31)
S42	8	南九財管第2816	S43.03.23	地文記第356	S43.05.14	現状変更	二の丸地区の旧陸軍建物解体撤去	二の丸地区	10）解体・撤去工事	—	—
S43	1	43熊通第213	S43.05.22	委保第14-625	S43.09.25	現状変更	監物台樹木園の照明灯設置について	二の丸地区	6）埋設工事 7）設置工事	S44.01.05	（着工より1か月間）
S43	2	西瓦熊第1273	S43.06.07	—	—	現状変更	ガス管の取替工事について	二の丸地区 三の丸地区	6）埋設工事	(S43.6.20)	(S43.8.20)
S43	3	教施熊第282	S43.06.18	委保第14-626	S43.09.24	現状変更	建物撤去	二の丸地区	10）解体・撤去工事	(S43.7.21)	(S43.8.30)
S43	4	熊市都公第109	S43.06.21	委保第14-627	S43.09.21	現状変更	二の丸公園計画二年度目	二の丸地区 本丸地区	13）その他整備工事）	(S43.8.1)	(S44.3.31)
S43	5	熊市城第166	S43.08.07	委保第14-747	S44.03.24	現状変更	谷干城銅像再設置	本丸地区	7）設置工事	S44.04.28	S44.05.22
S43	6	南九管第1092	S43.09.04	委保第14-894	S43.12.16	現状変更	二の丸跡の旧軍建物の撤去	二の丸地区	10）解体・撤去工事	(S43.10.1)	(S44.12.31)
S43	7	熊市城第212	S43.10.26	委保第2の89	S44.04.07	現状変更	数寄屋丸既設便所浄化槽設置	本丸地区	6）埋設工事	(S43.12.1)	(S44.3.31)
S43	8	九建緑第4420	S43.10.29	委保第14の1031	S44.04.04	現状変更	電柱建替等	二の丸地区	12）壁で替え工事	—	—
S44	1	熊本営第299	S44.06.13	委保第2の612	S44.12.16	現状変更	電柱及び支線の建替工事	三の丸地区	7）設置工事 10）解体・撤去工事	(S44.6.27)	(S44.6.27)
S44	2	都公第107	S44.06.19	委保第2の620	S44.08.19	現状変更	二の丸公園造成	二の丸地区	6）埋設工事 11）舗装工事 13）その他造成工事）	(S44.7.1)	(S45.3.31)
S44	3	44熊造第288	S44.07.31	—	—	現状変更	監物台樹木園	二の丸地区	12）壁で替え工事	(S44.8.10)	(S44.8.31)
S44	4	熊城第183	S44.10.02	委保第4の177	S45.08.06	現状変更	竹の丸跡に既設便所及び浄化槽増設	本丸地区 古城地区	6）埋設工事 9）改装工事	(S44.12.1)	(S45.3.31)
S45	3	都公第5	S45.01.16	委保第4の178	S45.03.31	現状変更	坪井川右岸緑地造成	本丸地区 古城地区	13）その他（緑地造成）	(S45.1)	(S45.3.31)
S44	6	熊城第52	S45.03.24	委保第4の338	S45.07.06	現状変更	改札員詰所新設	本丸地区	8）新築工事	(S45.3.10)	(S45.3.31)
S45	1	都公第80	S45.04.21	委保第4の581	S45.08.10	現状変更	歩道新設	本丸地区 古城地区	13）その他（歩道新設）	(S45.5.1)	(S45.7.31)
S45	2	—	S45.05.28	委保第4の31	S46.09.22	現状変更	加藤神社神符授与所新設	本丸地区	8）新築工事	S47.01.25	S47.06.10
S45	3	都公第127	S45.08.10	委保第4の1081	S45.12.15	現状変更	二の丸整備工事等	二の丸地区	13）その他整備工事）	(S45.)	(S45.3.31)
S45	4	都公発第147	S45.09.14	—	き損	現状変更	二の丸広場の台風被害による倒木のき損届	二の丸地区	1）き損	S45.08.14	—
S45	5	—	S45.11.14	委保第4の1082	S46.01.29	現状変更	国作大明神覆屋建設（熊本城稲荷神社）について	本丸地区	8）新築工事	(S45.11.20)	(S45.11.30)
S45	6	都公第5	S46.01.22	委保第4の109	S46.03.01	現状変更	二の丸修景施設	本丸地区 二の丸地区	13）その他（植樹）	(S46.2.20)	(S46.3.31)
S46	1	都公第138	S46.09.01	委保第4の1028	S46.11.15	現状変更	二の丸跡水銀灯・井戸枠設置他	本丸地区 二の丸地区 三の丸地区	7）設置工事 13）その他（機架替・井戸復元）	(S46)	(S47.8.31)
S46	2	熊城第190	S46.09.17	委保第4の929	S46.10.22	現状変更	説明板設置	本丸地区	7）設置工事	(S46)	(S46)
S46	3	道維第156	S46.09.21	委保第4の1056	S46.12.17	現状変更	西方寺熊本線の歩道新設	本丸地区 二の丸地区 千葉城地区	13）その他（歩道新設）	S47.01.28	S47.03.31
S46	4	道維第156号の(1)	S46.09.21	委保第4の927	S46.10.28	現状変更	熊通天水熊本線歩道新設	千葉城地区 二の丸地区 三の丸地区 区外	13）その他（歩道新設）	S46.09.03	S46.12.21
S46	5	河第938	S46.11.15	委保第4の1101	S47.01.27	現状変更	熊橋～行幸橋間の坪井川改修工事	本丸地区	13）その他（河川改修工事）	S47.10.28	(S48.3.25)
S46	6	—	—	—	—	現状変更	熊本城稲荷神社の盛土	本丸地区	6）埋設工事 13）その他（盛土）	—	—
S46	7	下建発第54	S47.02.22	委保第4の550	S47.07.04	現状変更	坪井川放流管設置	地区外	6）埋設工事	S47.09.15	—
S46	8	熊城第39	S47.02.23	委保第4の450	S47.05.23	現状変更	公園管理事務所増築	本丸地区	13）その他増築工事）	S47.08.10	S47.11.20
S47	1	第37	S47.04.18	委保第4の432	S47.05.31	現状変更	建物解体撤去について	千葉城地区	10）解体・撤去工事	47.6.27	S47.06.30
S47	2	—	S47.07.01	委保第4の785	S47.08.28	現状変更	本丸行幸坂ガス管埋替工事	本丸地区 二の丸地区	6）埋設工事	S47.10.25	—
S47	3	第397	S47.07.05	委保第4の910	S47.11.20	現状変更	熊本博物館野外展示場整備	本丸地区	13）その他（野外展示場整備）	S48.01.19	S48.01.30
S47	4	熊局資総第73	S47.07.06	委保第4の787	S47.08.28	現状変更	金網撤去等について	千葉城地区	10）解体・撤去工事 13）その他（石垣補築・フェンス新設）	S48.03.20	S48.03.24

年度	番号	申請番号	申請日	許可番号	許可日	種類	件名（細目）	地区	現状変更内容	着手日・発生日 （）は申請書記載日	終了日 （）は申請書記載日
S47	5	都公第105	S47.07.17	委保第4の803	S47.09.01	現状変更	二の丸跡の公園整備事業	二の丸地区	13）その他（公園整備）	(S47)	(S48.3.31)
S47	6	建九国営第365	S47.08.12	委保第4の890	S47.09.26	現状変更	千葉城跡石垣の一時撤去	千葉城地区	10）解体・撤去工事	(S47.8.17)	(S48.3.20)
S47	7	47熊造第318	S47.08.22	—	—	き損届	監物台の東側崖	二の丸地区	1）き損	S47.07.06	—
S47	8	第120	S47.08.28	—	—	現状変更	二の丸跡環境整備に伴う事前発掘調査	二の丸地区	2）発掘調査（二の丸跡環境整備）に伴う	S47.09.30	S47.10.31
S47	9	造第410	S47.11.24	委保第4の1230	S47.12.19	現状変更	監物台樹木園土留工事について	二の丸地区	13)その他(土留工事)	S48.02.06	S48.02.28
S47	10	第1170	S47.12.02	委保第4の4	S48.01.23	現状変更	坪井川改修工事	古城地区	13）その他（河川改修工事）	S48.10.23	(S49.3.31)
S47	11	第152	S47.12.07	委保第4の3	S48.01.23	現状変更	二の丸管理詰所設置	二の丸地区	8）新築工事	—	(S48.3.31)
S47	12	下建発第715	S47.12.18	委保第4の2	S48.01.23	現状変更	下水放流管設置	地区外	7）設置工事	（許可あり次第）	—
S47	13	美建第56	S48.01.30	委保第4の758	S49.05.17	現状変更	熊本県立美術館第1期建設工事及び仮設工事	二の丸地区	8）新築工事 10）解体・撤去工事	S49.05.01	S51.03.31
S47	14	熊城第69	S48.03.31	委保第4の459	S48.06.02	現状変更	宇土櫓前園道整備	本丸地区	13）その他（園道整備）	S48.08.10	S48.11.05
S48	1	熊城第78	S48.04.03	—	—	き損届	竹の丸五階櫓跡石垣き損届	本丸地区	1）き損	S48.03.12	—
S48	2	農緑発36	S48.04.16	委保第4の609	S48.06.16	現状変更	長塀下の植栽	本丸地区	13）その他（植栽）	(48.5.18)	(48.5.18)
S48	3	第87	S48.04.16	委保第4の458	S48.06.02	現状変更	須戸口門周辺整備	本丸地区	13)その他(周辺整備)	S48.08.10	S48.12.11
S48	4	第88	S48.04.16	委保第4の457	S48.05.31	現状変更	熊本城公園管理事務所現場詰所等改築	本丸地区	9）改築工事	S49.02.12	S49.04.30
S48	5	教施第51	S48.04.25	委保第4の484	S48.05.31	現状変更	建物撤去	古城地区	10）解体・撤去工事	S48.08.21	(S48.9.9)
S48	6	第113	S48.05.21	委保第4の716	S48.07.11	現状変更	照明工事	本丸地区 二の丸地区 三の丸地区	7）設置工事	S49.03.11	S49.09.14
S48	7	第129	S48.06.09	委保第4の704	S48.07.10	現状変更	古井戸蓋設置	本丸地区	7）設置工事	S48.07.11	S48.08.13
S48	8	熊水発第692	S48.06.29	委保第4の766	S48.07.31	現状変更	水道管改設	二の丸地区	6）埋設工事	S48.07.18	S48.07.25
S48	9	第151	S48.07.16	委保第4の844	S48.08.17	現状変更	小公園整備	本丸地区	13）その他（公園整備）	S4810.11	S48.12.16
S48	10	第210	S48.09.11	委保第4の1060	S48.10.23	現状変更	案内板設置	本丸地区	7）設置工事	S48.11.12	(S48.11.26)
S48	11	県民生第171	S48.09.18	委保第4の1182	S49.03.08	現状変更	厩橋拡幅	本丸地区	13)その他(拡幅工事)	S49.04.10	S49.06.30
S48	12	第320-2	S48.11.27	委保第4の31	S49.01.24	現状変更	式典用仮設物設置・記念植樹	本丸地区	13）その他（植樹）	(S49.1.14)	(49.1.15)
S48	13	第232	S48.12.03	委保第4の69	S49.02.12	現状変更	二の丸駐車場出札所新築について	二の丸地区	8）新築工事	S49.05.02	S49.08.02
S48	14	第253	S48.12.21	委保第4の32	S49.01.24	現状変更	須戸口門に料金標示板設置	本丸地区	7）設置工事	S49.02.12	S49.02.12
S48	15	河第1447	S49.01.08	委保第4の4	S49.04.13	現状変更	坪井川河川改修工事	古城地区	13）その他（河川改修工事）	S48.10.23	S49.03.31
S48	16	第119	S49.03.12	委保第4の393	S49.05.10	現状変更	説明版設置	二の丸地区	7）設置工事	S49.07.26	S.49.7.26
S48	17	第120	S49.03.12	委保第4の627	S49.07.17	現状変更	須戸口門周辺整備	本丸地区	4）石垣修理・復元工事	S49.08.16	S49.10.12
S48	18	第121	S49.03.12	委保第4の624	S49.07.17	現状変更	倉庫新設	本丸地区	8）新築工事	S49.07.25	S49.08.31
S48	19	第122	S49.03.12	委保第4の360	S49.05.01	現状変更	本丸西の中大手櫓門改築「頬当御門」	本丸地区	9）改築工事	S49.11.11	S50.01.17
S48	20	第1285	S49.03.20	委保第4の362	S49.05.01	現状変更	樹木植替え	古城地区	13）その他（樹木植替え）	(S49.3)	(S49.3.31)
S49	1	熊城第120	S49.05.10	—	—	き損届	竹の丸五階櫓跡石垣き損届	本丸地区	1）き損	S48.03.12	—
S49	2	熊城発第152	S49.06.18	委保第4の675	S49.08.06	現状変更	説明板設置	本丸地区	13）その他（解説板移設・作り変え）	S49.08.26	S49.08.26
S49	3	道維第170	S49.06.19	委保第4の677	S49.08.06	現状変更	電柱移設	千葉城地区	13)その他(移設工事)	(S49.6)	(S49.6.30)
S49	4	熊城発第198	S49.07.24	委保第4の784	S49.09.02	現状変更	電話線改設	本丸地区	6）埋設工事	S50.03.04	S50.03.28
S49	5	第215	S49.08.13	委保第4の459	S49.10.28	現状変更	宇土櫓前園路整備工事	本丸地区	13）その他（園路整備工事）	S49.11.08	S49.12.09
S49	6	九土－第861	S49.08.30	委保第4の958	S49.11.20	現状変更	電話専用橋予定地ボーリング調査	二の丸地区 地区外	13）その他（ボーリング調査）	(S49.10.1)	(S49.11.30)
S49	7	第239	S49.09.14	委保第4の959	S49.10.28	現状変更	竹の丸通用門改築	本丸地区	9）改築工事	(S49.11.16)	(S49.12.30)
S49	8	第413	S49.10.04	—	—	現状変更	天然記念物藤崎台クスノキ群の現状変更（保護施設設置）	三の丸地区	7）設置工事	(S49.10.15)	(S50.3.31)
S49	9	—	S49.10.04	委保第4の469	S50.09.08	現状変更	熊本城稲荷神社神楽殿・社務所増改築について	本丸地区	9）改築工事	S50.10.11	S51.02.07
S49	10	—	S49.10.14	委保第4の1106	S49.12.07	現状変更	排水路改修	古城地区 地区外	6）埋設工事 13)その他(改修工事)	S.49.12.8	S49.12.15
S49	11	河第848	S49.10.23	委保第4の110	S50.02.21	現状変更	坪井川改修工事	古城地区	13）その他（河川改修工事）	（許可期日より）	(S53.3.31)

年度	番号	申請番号	申請日	許可番号	許可日	種類	件名（細目）	地区	現状変更内容	着手日・発生日（）は申請書記載日	終了日（）は申請書記載日
S49	12	第160-1	S49.11.01	委保第4の144	S50.03.12	現状変更	公園整備	二の丸地区 本丸地区	6）埋設工事 11）舗装工事	—	—
S49	13	第284	S49.11.16	委保第4の1166	S49.12.19	現状変更	竹の丸整備	本丸地区	13）その他（芝生造成・植樹）	S50.02.28	S50.03.31
S49	14	第409の2	S49.12.03	委保第4の12	S50.01.22	現状変更	仮設物設置（熊本城成人式開催）・記念植樹	本丸地区 二の丸地区	13）その他（植樹）	(S50.1.14)	(S50.1.15)
S49	15	第496	S49.12.25	委保第4の191	S50.03.06	現状変更	美術館排水溝設置に伴う事前発掘調査	二の丸地区	2）発掘調査（美術館排水溝設置）に伴う	S50.01.17	S50.03.05
S49	16	都公発第15	S50.02.14	—	—	現状変更	二の丸広場排水管設置	二の丸地区	6）埋設工事	(S50.3.1)	(S50.9.30)
S49	17	熊城発第30	S50.02.25	委保第4の369	S50.04.28	現状変更	二の丸跡等環境整備	本丸地区 二の丸地区	13）その他（環境整備）	S50.05.28	S50.05.31
S49	18	熊城発第32	S50.03.01	委保第4の368	S50.04.28	現状変更	須戸口門環境整備	本丸地区	13）その他（環境整備）	S50.05.28	S50.05.31
S49	19	—	S50.03.24	委保第4の544	S50.11.22	現状変更	駐車場設置	本丸地区	10）解体・撤去工事 13）その他（駐車場造成）	S51.02.01	—
S50	1	第72	S50.04.21	委保第4の545	S50.06.20	現状変更	二の丸御門跡の発掘調査	二の丸地区	2）発掘調査（県立美術館開館）に伴う	S50.08.11	S50.09.17
S50	2	第73	S50.04.21	委保第4の507	S50.06.04	現状変更	宇土櫓下石垣修理	本丸地区	4）石垣修理・復元工事	S50.11.01	S50.11.29
S50	3	第11の3	S50.05.15	委保第4の605	S50.06.20	現状変更	水道管等埋設	二の丸地区	6）埋設工事	(S50.6.20)	(S50.7.10)
S50	4	歩十三会発第5	S50.05.22	委保第4の689	S50.08.11	現状変更	十三連隊記念碑建立	二の丸地区	13)その他(石碑建設)	S50.09.05	S50.09.24
S50	5	熊城発第103	S50.06.06	委保第4の692	S50.07.09	現状変更	案内板移設について	本丸地区	13)その他(移設工事)	S50.09.08	S50.09.20
S50	6	熊通土第8063	S50.08.04	委保第4の1117	S50.11.22	現状変更	電話線埋設	二の丸地区	6）埋設工事	S50.11.22	S50.12.20
S50	7	熊城発第151	S50.08.12	委保第4の1114	S50.11.22	現状変更	二の丸有料駐車場並びに管理事務所守衛室増改築	本丸地区 二の丸地区	9）改築工事	S51.01.05	S51.03.31
S50	8	九土一第633	S50.09.10	委保第4の1120	S50.11.21	現状変更	電話線専用柱架設	二の丸地区 地区外	13)その他(架設工事)	(S50.10.1)	(S51.3.31)
S50	9	第132	S50.09.27	委保第4の1255	S51.01.22	現状変更	西出丸一帯の排水施設設置について	本丸地区	6）埋設工事	S51.01.26	S51.02.28
S50	10	熊城発第201	S50.11.07	—	—	き損届	重要文化財平櫓のき損届（S50.6.25集中豪雨による）	本丸地区	1）き損	S50.6.末日	—
S50	11	下計第148	S50.11.10	委保第4の390	S51.04.14	現状変更	下水道管埋設	本丸地区	6）埋設工事	S51.04.19	S51.06.25
S50	12	第124	S50.12.13	委保第4の4	S51.01.19	現状変更	鴨籠石棺覆屋撤去	本丸地区	10）解体・撤去工事	S51.01.20	S51.01.20
S50	13	第127	S50.12.15	委保第4の441	S51.05.18	現状変更	県立美術館植栽について	二の丸地区	13）その他（植樹）	S51.05.20	S51.05.20
S50	14	熊美第152	S51.01.21	委保第4の267	S51.03.17	現状変更	県立美術館掲示板設置等	二の丸地区	7）設置工事	S51.03.20	S51.03.27
S50	15	熊城発第16	S51.01.23	委保第4の268	S51.04.08	現状変更	美術館南通用門設置	二の丸地区	7）設置工事	S51.04.25	S51.05.10
S50	16	観光発第9	S51.02.16	委保第4の266	S51.05.25	現状変更	案内板設置	二の丸地区	7）設置工事	(許可書受領後)	—
S50	17	熊城発第34	S51.02.27	委保第4の391	S51.04.14	現状変更	緑化植栽事業	本丸地区 二の丸地区	13）その他（植樹）	S51.05.01	S51.05.01
S50	18	—	S51.03.16	委保第4の419	S51.05.31	現状変更	稲荷神社石垣修復	本丸地区	4）石垣修理・復元工事	S51.07.18	—
S50	19	第240	S51.03.30	委保第4の1011	S51.10.04	現状変更	門扉等設置	二の丸地区	7）設置工事	S51.10.08	S51.10.18
S51	1	熊通達第183	S51.04.09	委保第4の635	S51.07.05	現状変更	電話ケーブル埋設等	二の丸地区	6）埋設工事	(S51.5.20)	(S51.5.30)
S51	2	熊観協発第31	S51.04.22	委保第4の723	S51.07.22	現状変更	案内板等設置	本丸地区	7）設置工事	(S51.5.1)	(S51.5.2)
S51	3	—	S51.06.28	委保第4の953	S51.09.29	現状変更	神風連記念標柱の改設	本丸地区 二の丸地区	7）設置工事	S51.10.02	S51.10.06
S51	4	第225	S51.07.01	委保第4の955	S51.09.29	現状変更	プール設置	古城地区	7）設置工事	S51.10.01	S51.11.20
S51	5	熊通達第2200	S51.07.23	委保第4の970	S51.09.29	現状変更	通信専用柱架設について	古城地区	13)その他(架設工事)	S51.10.01	S52.04.30
S51	6	第785	S51.08.03	委保第4の1009	S51.10.04	現状変更	上水道管移設について	古城地区	13)その他(移設工事)	S51.11.29	S52.01.31
S51	7	河第510	S51.08.06	委保第4の1237	S51.11.30	現状変更	河川改修工事	古城地区	13)その他(河川工事)	(許可期日より)	(S53.3.31)
S51	8	熊管発第168	S51.08.14	委保第4の1010	S51.10.04	現状変更	発掘調査	本丸地区	2）発掘調査（仮舗装から旧態に復すこと）	S51.08.12	S51.09.10
S51	9	—	S51.09.20	委保第4の1275	S51.12.13	現状変更	建物解体等	三の丸地区	10）解体・撤去工事	S51.12.15	S51.12.30
S51	10	—	S51.9	—	—	き損届	熊本城稲荷神社の石垣崩壊について	本丸地区	1）き損	S51.09.03	—
S51	11	熊城発第225	S51.11.10	—	—	き損届	特別史跡熊本城跡のき損届15カ所（重要文化財監物櫓外）（S51.9.12の台風17号による）	本丸地区 二の丸地区	1）き損	S51.09.12	—
S51	12	熊地裁会第906	S51.12.01	委保第4の55	S52.02.07	現状変更	駐車場設置	三の丸地区	13)その他(造成工事)	S52.03.28	S52.03.28

年度	番号	申請番号	申請日	許可番号	許可日	種類	件名（細目）	地区	現状変更内容	着手日・発生日（）は申請書記載日	終了日（）は申請書記載日
S51	13	熊城発第245	S51.12.10	委保第4の166	S52.03.22	現状変更	排水施設設置について	本丸地区 古城地区	6）埋設工事	S52.04.01	S52.05.31
S51	14	福祉発第676	S51.12.14	委保第4の106	S52.06.28	現状変更	身体障害者専用便所の新設について	本丸地区	8）新築工事	S52.12.01	S53.02.13
S51	15	—	S51.12.14	委保第4の56	S52.02.07	現状変更	植樹	二の丸地区	13）その他（植樹）	S52.01.15	S52.01.15
S51	16	52熊遊第13	S52.01.20	委保第4の142	S52.03.02	現状変更	公衆便所の改築について	二の丸地区	9）改築工事	S52.03.14	S52.03.25
S51	17	熊城発第27	S52.02.14	—	—	き損届	重要文化財熊本城長櫛のき損届（S51.9.12の台風による）	本丸地区	1）き損	S51.09.12	—
S51	18	第52−2	S52.02.18	委保第4の240	S52.04.11	現状変更	平櫓修理に伴う仮設物設置について	本丸地区	6）埋設工事 7）設置工事	（S52.）	（S 52.6.30）
S52	1	—	S52.06.06	委保第4の636	S52.08.12	現状変更	坪井川川敷の植栽について	本丸地区	13）その他（植栽）	S52.10.31	S52.11.05
S52	2	第70−1	S52.06.20	委保第4の714	S52.09.05	現状変更	平櫓の指落側通設置	本丸地区	7）設置工事	（S 52.7.20）	（S 52.7.31）
S52	3	—	S52.08.09	委保第4の142	S52.10.29	現状変更	枯損木伐採	本丸地区	13）その他（枯損木伐採）	S52.11.10	S53.01.10
S52	4	第141	S52.09.17	委保第4の17	S53.02.01	現状変更	環境整備	本丸地区 二の丸地区	13）その他（整備工事）	S53.02.10	S53.03.31
S52	5	熊市教公第3396	S52.12.17	委保第4の40	S53.02.01	現状変更	成人式記念植樹	二の丸地区	13）その他（植樹）	S53.01.15	S53.01.15
S52	6	第358	S53.02.25	委保第4の247	S53.04.11	現状変更	土留石積設置	本丸地区	4）石垣修理・復元工事	（S 53.3.15）	（S 53.3.25）
S52	7	熊城発第29	S53.03.03	委保第4の412	S53.05.29	現状変更	熊本城植栽	本丸地区	13）その他（植栽）	S53.06.05	S53.06.10
S52	8	第157	S53.03.10	委保第4の411	S53.05.17	現状変更	位置方向案内板設置	二の丸地区	7）設置工事	S53.06.15	S53.06.15
S52	9	—	—	委保第4の606	S52.08.17	現状変更	熊本城稲荷神社の社殿改築について	本丸地区	9）改築工事 13）その他（修復工事 神殿）	S52.08.25	—
S53	1	第西瓦熊発55	S53.04.11	委保第4の449	S53.06.30	現状変更	ガスフィルター設置について	二の丸地区	6）埋設工事	（許可後３日間）	
S53	2	熊城発第74	S53.05.24	委保第4の590	S53.07.07	現状変更	水道ポンプ室設置	二の丸地区	7）設置工事	S53.07.30	S53.09.18
S53	3	第79	S53.05.27	委保第4の796	S53.08.03	現状変更	案内標識の建替えについて	本丸地区 二の丸地区 古城地区	12）建て替え工事	S53.12.04	S53.12.16
S53	4	福祉発第379	S53.06.05	委保第4の797	S53.08.03	現状変更	収納庫設置	二の丸地区	8）新築工事	—	—
S53	5	—	S53.06.16	委保第4の794	S53.11.13	現状変更	老朽家屋解体新築について	古城地区	8）新築工事	—	—
S53	6	熊城第102	S53.06.20	委保第4の810	S53.08.03	現状変更	水銀灯設置	二の丸地区	7）設置工事	S53.08.20	S53.09.26
S53	7	熊通連第13192	S53.07.14	委保第4の1001	S53.10.27	現状変更	公衆電気通信線路埋設	二の丸地区 三の丸地区	6）埋設工事	（許可あり次第）	（S54.1.31）
S53	8	第696	S53.08.02	委保第4の1012	S53.10.24	現状変更	ガス管埋設	本丸地区	6）埋設工事	（S53.11.1）	（S53.12.20）
S53	9	—	S53.08.18	委保第4の1011	S53.10.24	現状変更	駐車場無人管理機設置	本丸地区	7）設置工事	—	—
S53	10	熊城発第132	S53.08.26	委保第4の1122	S53.11.21	現状変更	案内石柱の設置	二の丸地区	7）設置工事	S54.02.03	S54.02.26
S53	11	熊城発第131	S53.08.26	委保第4の1127	S53.11.15	現状変更	西出丸石垣解体調査	本丸地区	4）石垣修理・復元工事	S53.11.28	S53.12.21
S53	12	熊城発第168	S53.10.17	委保第4の744	S54.03.05	現状変更	熊本城行幸坂園路の環境整備工事	二の丸地区	6）埋設工事 7）設置工事 13）その他（植樹帯設置）	S54.03.10	S54.04.30
S53	13	第82	S53.11.14	委保第4の15	S54.01.30	現状変更	フェンス取替	千葉城地区	13）その他(取替工事)	S54.02.06	S54.02.10
S53	14	教社発第755	S53.12.23	委保第4の53	S54.02.23	現状変更	成人式記念植樹	二の丸地区	13）その他（成人式記念植樹）	S54.01.15	S54.01.15
S53	15	熊城発第22	S54.02.13	委保第4の343	S54.08.30	現状変更	公衆便所設置	二の丸地区	6）埋設工事 8）新築工事 13）その他（植栽）	S55.01.10	S55.03.31
S53	16	熊城発第31	S54.03.08	委保第4の342	S54.04.24	現状変更	石垣復元並びに排水路整備工事	本丸地区	4）石垣修理・復元工事	S54.09.27	S54.10.29
S53	17	—	S54.03.17	委保第4の661	S54.07.24	現状変更	家屋撤去・駐車場設置	本丸地区	7）設置工事 10）解体・撤去工事	S54.08.01	S54.09.30
S53	18	教文発460	S54.03.17	委保第4の315	S54.04.20	現状変更	発掘調査	二の丸地区	2）発掘調査（監物櫓修復工事）	—	—
S54	1	熊城発第70	S54.04.10	委保第4の662	S54.07.24	現状変更	機材庫設置（二の丸機材庫新設工事）	二の丸地区	8）新築工事	S54.11.03	S54.12.10
S54	2	熊城発第81	S54.04.21	委保第4の663	S54.07.16	現状変更	西大手櫓門復原工事	本丸地区	8）新築工事	S54.12.15	S56.01.29
S54	3	熊通連第10148	S54.07.02	委保第4の838	S54.08.13	現状変更	公衆電気通信線路設備埋設（電線埋設）	二の丸地区	6）埋設工事	（S 54.10.1）	（S 54.11.30）
S54	4	熊城発第198	S54.09.17	委保第4の1113	S54.11.06	現状変更	記念植樹	二の丸地区	13）その他（植樹）	S54.10.01	S54.10.01
S54	5	下排発第68	S54.12.14	委保第4の37	S55.03.04	現状変更	下水道管埋設（公共下水道工事）	本丸地区 二の丸地区	6）埋設工事	S55.08.20	S55.12.17
S54	6	—	S54.12.17	委保第4の131	S55.05.01	現状変更	熊本大神宮鳥居再建	本丸地区	12）建て替え工事	S55.05.15	S55.09.15

年度	番号	申請番号	申請日	許可番号	許可日	種類	件名（細目）	地区	現状変更内容	着手日・発生日（）は申請書記載日	終了日（）は申請書記載日
S54	7	熊城発第264	S54.12.18	委保第4の132	S55.02.25	現状変更	西大手橋門建設に伴う付帯工事	二の丸地区 三の丸地区	13) その他（設備及び仮設工事）	S55.03.02	S56.02.06
S54	8	教社発第721	S54.12.21	委保第4の40	S55.02.22	現状変更	記念植樹	二の丸地区	13) その他（植樹）	S55.01.15	S55.01.15
S54	9	第21	S55.02.12	委保第4の222	S55.03.19	現状変更	ガス管撤収（ガス管交換）	二の丸地区	6) 埋設工事	S55.04.21	S55.05.26
S54	10	熊城発第39号	S55.03.19	委保第4の438	S55.05.22	現状変更	電柱設置（二の丸傾広場）	二の丸地区	7) 設置工事	S55.05.30	S55.05.31
S55	1	—	S55.04.07	委保第4の437	S55.05.22	現状変更	門・塀建替え	古城地区	12) 建て替え工事	S55.04.10	S55.06.15
S55	2	下計発第33	S55.06.16	委保第4の723	S55.09.04	現状変更	公共下水道用ポンプ場設置	本丸地区	8) 新築工事	S55.09.30	S55.12.17
S55	3	熊城第106	S55.07.09	委保第4の735	S55.08.29	現状変更	環境整備	本丸地区	13)その他環境整備・排水施設工事）	S56.01.07	S57.03.16
S55	4	第352	S55.07.17	委保第4の724	S55.08.08	現状変更	発掘調査	本丸地区	2) 発掘調査（不開門保存修理工事）	—	—
S55	5	教体第361	S55.08.11	委保第4の814	S55.09.22	現状変更	ロックネット設置	二の丸地区 三の丸地区	7) 設置工事	S55.08.02	S55.10.15
S55	6	熊城発第175	S55.11.12	委保第4の736	S56.02.19	現状変更	樹木伐採	二の丸地区 三の丸地区	13) その他（樹木伐採）	S56.03.21	S56.03.23
S55	7	熊城発第174	S55.11.12	委保第4の737	S56.03.10	現状変更	古井戸枠復元	二の丸地区	13) その他（井戸枠復元）	S56.03.15	S56.04.10
S55	8	商政第446	S55.11.21	委保第4の739	S56.02.19	現状変更	樹脂去及び樹木伐採	千葉城地区	10) 解体・撤去工事 13) その他（樹木伐採）	(S56.3)	(S56.12)
S55	9	市教社発第773	S55.12.17	委保第4の71	S56.03.01	現状変更	記念植樹について	二の丸地区	13) その他（記念植樹）	S56.01.15	S569.1.15
S55	10	九土木第928	S56.02.05	委保第4の209	S56.04.09	現状変更	電話線専用横架設（設計変更）	二の丸地区	13) その他（専用横架設）	S56.08.24	S56.12.18
S55	11	農緑発第12	S56.02.25	委保第4の199	S56.04.02	現状変更	植樹	二の丸地区	13) その他（植樹）	S56.03.01	S56.03.01
S56	1	教文第139	S56.04.16	委保第4の365	S55.06.16	現状変更	石垣はらみ調査のための施設設置	二の丸地区	7) 設置工事	(S56)	(S58.3)
S56	2	熊城発第85	S56.06.09	委保第4の575	S56.07.21	現状変更	工作物撤去	本丸地区	10) 解体・撤去工事	S56.08.18	S56.08.18
S56	3	土建発第458	S56.08.10	委保第4の798	S56.10.12	現状変更	排水側溝設置	古城地区	6) 埋設工事	S56.12.07	S57.02.24
S56	4	熊城発第139	S56.08.17	委保第4の801	S56.10.27	現状変更	車止めの設置	本丸地区	7) 設置工事	S56.12.01	S56.12.21
S56	5	56熊造第174	S56.09.17	委保第4の936	S56.11.26	現状変更	既設便所撤去並びに新設	二の丸地区	8) 新築工事 10) 解体・撤去工事	—	(S56.12)
S56	6	市教社発第717	S56.12.11	委保第4の2	S57.01.21	現状変更	記念植樹	二の丸地区	13) その他（植樹）	S57.01.25	S57.01.25
S56	7	商政第582	S57.02.05	—	—	現状変更	石垣の一部整備	千葉城地区	10) 解体・撤去工事 13)その他拡幅工事）	(S56.4.13)	(S57.3.30)
S56	8	第51	S57.02.06	委保第4の270	S57.04.08	現状変更	加藤神社に狛犬設置	本丸地区	7) 設置工事	S57.04.26	S54.04.27
S56	9	熊城発第18	S57.02.12	委保第4の271	S57.04.08	現状変更	下水道管理設	二の丸地区 三の丸地区	6) 埋設工事	—	—
S56	10	熊城発第19	S57.02.15	委保第4の173	S57.04.06	現状変更	行幸坂園路舗装工事	本丸地区	11) 舗装工事	—	—
S57	1	商政第34	S57.04.09	—	—	き損届	熊本城跡の一部き損届（樹木・石垣）について	千葉城地区	1) き損	S57.03.15	—
S57	2	熊城発第87	S57.07.17	委保第4の792	S57.09.22	現状変更	石垣修理建替え	本丸地区	12) 建て替え工事	S57.11.25	S58.03.04
S57	3	熊局営総第129	S57.07.30	委保第4の734	S57.09.08	現状変更	石垣補修	千葉城地区	4) 石垣修理・復元工事	S57.10.22	S57.11.26
S57	4	熊城発第97	S57.07.30	—	—	き損届	集中豪雨による特別史跡熊本城跡のき損届	本丸地区 二の丸地区	1) き損	S57.07.20	—
S57	5	57熊造第154	S57.08.03	—	—	き損届	熊本城跡の一部き損届（監物台櫓本園東側壁一部）について	二の丸地区	1) き損	S57.07.24	—
S57	6	熊城発第117	S57.09.10	—	—	き損届	平櫓のき損届について	本丸地区	1) き損	S57.09.03	—
S57	7	下計発第65	S57.10.19	委保第4の1009	S57.11.11	現状変更	下水道埋設	二の丸地区	6) 埋設工事	S 58.1.10)	(S 58.3.31)
S57	8	河第565	S57.10.20	委保第4の1104	S58.03.18	現状変更	擁壁の改修ほか	二の丸地区 三の丸地区	13)その他改修工事）	S58.03.19	S59.01.31
S57	9	市教社発第838	S57.12.14	委保第4の1162	S58.01.18	現状変更	成人式記念植樹	二の丸地区	13) その他（植樹）	S58.01.15	S58.01.15
S57	10	熊城発第18	S58.03.03	委保第4の240	S58.06.07	現状変更	地盤及び遺構調査	本丸地区	2) 発掘調査（熊本城管理検新築）に伴う 13) その他（地盤調査）	S58.06.09	S58.07.15
S58	1	熊城発第78	S58.06.16	委保第4の549	S58.07.27	現状変更	出札所改修	本丸地区	13)その他改修工事）	S58.08.03	S58.10.05
S58	2	—	S58.06.17	委保第4の548	S58.08.02	現状変更	物置改築	古城地区	9) 改築工事	S58.10.01	S58.11.19
S58	3	熊城発第110	S58.09.22	—	—	き損届	監物台櫓本園　石垣の崩壊	二の丸地区	1) き損	—	—
S58	4	河第515	S58.10.17	委保第4の1016	S59.03.09	現状変更	坪井川護岸工事	本丸地区 古城地区	13)その他護岸工事）	S59.03.24	S60.03.15

年度	番号	申請番号	申請日	許可番号	許可日	種類	件名（細目）	地区	現状変更内容	着手日・発生日（）は申請書記載日	終了日（）は申請書記載日
S58	5	—	S58.11.10	—	—	現状変更	熊本大神宮社務所の一部撤去	本丸地区	10）解体・撤去工事 13）その他(改修工事)	—	—
S58	6	熊城発第130	S58.11.14	委保第4の1017	S58.12.22	現状変更	プレハブ小屋改築	本丸地区	9）改築工事	S59.02.01	S59.02.15
S59	1	熊城発第31	S59.04.02	—	—	き損届	国指定重要文化財のき損届について	本丸地区	1）き損	S59.03.27	—
S59	2	熊城発第55	S59.06.06	委保第4の517	S59.07.18	現状変更	平御櫓屋根補修	本丸地区	13）その他（屋根瓦の取替・漆喰及び外壁塗装の塗替）	S59.06.04	S59.08.31
S59	3	熊城発第83	S59.08.20	委保第4の877	S59.10.31	現状変更	二の丸広場整備	二の丸地区	13）その他(整備工事)	S59.11.01	S59.11.30
S59	4	59熊造第132	S59.10.04	指令教文第33	S59.10.20	現状変更	枯損木の伐採撤去	二の丸地区	13）その他（伐採撤去）	S59.11.03	S59.11.04
S59	5	観光発第9	S.60.2.18	—	—	現状変更	案内板設置	本丸地区	7）設置工事	（許可あり次第）	—
S60	1	熊城発第51	S60.05.16	委保第4の445	S60.06.25	現状変更	便所建替え	本丸地区 二の丸地区	13）その他（建て替え工事）	—	—
S60	2	60熊造第66	S60.07.17	—	—	き損届	熊本城跡の一部き損届について	二の丸地区	1）き損	S60.07.09	—
S60	3	熊美第200	S60.08.05	委保第4の801	S60.09.28	現状変更	汚水管埋設	二の丸地区	6）埋設工事	S61.01.10	S61.03.25
S60	4	土災発第96	S60.08.19	指令教文第21	S60.09.02	現状変更	広域避難場所案内板設置	古城地区	7）設置工事	S60.12.25	S61.01.20
S60	5	熊城発第107	S60.09.13	—	—	き損届	長塀棟瓦・軒瓦が破損	本丸地区	1）き損	S60.08.31	—
S60	6	熊城発第108	S60.09.14	委保第4の882	S60.10.30	現状変更	熊本城顕彰会事務所の解体撤去	本丸地区	10）解体・撤去工事	（S 61.2.1）	（S 61.3.30）
S60	7	熊土第1312	S60.10.03	委保第4の1124	S60.12.24	現状変更	監物台樹木園東側斜面の崩壊防止工事	二の丸地区	13）その他（崩壊防止工事）	（S 61.1.15）	（S 61.5.15）
S60	8	教体第587	S60.10.29	—	—	現状変更	藤崎台のクスノキ群（排水設備設置）	三の丸地区	13）その他（排水設備設置）	（S 60.12.1）	（S 61.3.31）
S60	9	教文発第425	S60.11.13	委保第4の1073	S61.04.01	現状変更	石碑設置	二の丸地区	7）設置工事	S61.08.25	S.61.8.31
S60	10	土建発第52	S61.01.16	委保第4の97	S61.03.20	現状変更	新堀橋のかけかえ	二の丸地区 地区外	13）その他（かけかえ工事）	S61.09.24	S62.07.31
S61	1	第418	S61.05.31	委保第4の564	S61.08.01	現状変更	電線地下埋設	二の丸地区	6）埋設工事	S61.08.21	S61.09.10
S61	2	熊飽林第207	S61.06.10	指令教文第12	S61.06.24	現状変更	案内標識設置	千葉城地区	7）設置工事	S61.12.20	S62.03.13
S61	3	第895	S61.08.15	委保第4の800	S61.09.26	現状変更	電線地下埋設等	二の丸地区	6）埋設工事	S61.10.08	S62.01.20
S61	4	第1445	S61.09.24	委保第4の986	S62.01.08	現状変更	坪井川護床工	本丸地区 古城地区	13）その他（護床工）	（許可期日より）	（S 62.3.31）
S61	5	61熊造第124	S61.10.16	委保第4の985	S62.01.08	現状変更	木製公衆電話ボックス設置	二の丸地区	7）設置工事	S62.02.10	S62.02.12
S61	6	教文発549	S61.10.24	委保第4	S61.12.11	現状変更	重要文化財熊本城宇土櫓の現状変更	本丸地区	5）重要文化財修理工事	（S 62.4.1）	（S 63.12.31）
S61	7	市交発第19	S62.01.16	指令教文第29	S62.01.26	現状変更	道路反射鏡設置	二の丸地区	7）設置工事	S62.03.10	S62.03.31
S61	8	熊支線建設第2762	S62.03.12	委保第4の292	S62.04.23	現状変更	公衆電気通信路線の専用橋の撤去	二の丸地区	10）解体・撤去工事	S62.04.24	S62.07.20
S61	9	環保発第24	S62.03.13	指令教文第42	S62.03.26	現状変更	案内表示板の設置	二の丸地区	7）設置工事	S62.04.17	S62.04.30
S62	1	第8	S62.04.17	委保第4の440	S62.06.01	現状変更	ガス管埋設工事	千葉城地区	6）埋設工事	S62.06.19	S62.07.20
S62	2	熊支線建設第342	S62.05.14	委保第4の485	S62.06.25	現状変更	電話線埋設工事	本丸地区	6）埋設工事	S63.02.12	S63.04.12
S62	3	—	S62.05.18	委保第4の517	S62.07.02	現状変更	授与所の移設	本丸地区	13）その他(移設工事)	S62.08.27	S62.09.19
S62	4	第17	S62.06.04	委保第4の584	S62.07.17	現状変更	ガス管埋設工事	二の丸地区	6）埋設工事	—	—
S62	5	観光発第55	S62.09.07	委保第4の934	S62.10.16	現状変更	照明器具設置及び配線工事	本丸地区	6）埋設工事	S62.11.01	S62.01.15
S62	6	第1439	S62.09.17	委保第4の980	S62.10.29	現状変更	電線埋設工事	二の丸地区 三の丸地区	6）埋設工事	S63.01.05	S63.03.31
S62	7	土維第257	S62.10.19	委保第4の1096	S62.11.20	現状変更	石張舗装工事等	本丸地区	11）舗装工事	S62.12.10	S63.03.31
S62	8	熊本営第1257	S62.10.20	委保第4の1060	S62.11.20	現状変更	電線埋設工事	二の丸地区	6）埋設工事	S63.02.15	S63.04.10
S62	9	熊本営第1256	S62.10.20	委保第4の1061	S62.11.20	現状変更	電線埋設工事	二の丸地区 三の丸地区	6）埋設工事	S63.02.25	S63.04.12
S62	10	熊城発第141	S62.11.12	—	—	き損届	特別史跡熊本城跡のき損届について	本丸地区	1）き損	S62.11.07	—
S62	11	観光発第131	S62.11.14	委保第4の1218	S63.01.26	現状変更	街路灯設置	本丸地区	7）設置工事	S63.03.20	S63.03.27
S62	12	第149	S62.12.03	委保第4の14	S63.01.21	現状変更	便所の建替撤去及び詰所の建替工事	本丸地区	12）建て替え工事	S63.02.04	S63.03.31
S62	13	熊土第2078	S62.12.09	委保第4の16	S63.01.21	現状変更	支柱の設置	本丸地区	7）設置工事	S63.01.11	S63.05.31
S62	14	観光発第88	S62.12.14	委保第4の15	S63.03.30	現状変更	照明灯の設置	本丸地区	7）設置工事	S63.04.04	S63.04.19

年度	番号	申請番号	申請日	許可番号	許可日	種類	件名（細目）	地区	現状変更内容	着手日・発生日（）は申請記載日	終了日（）は申請記載日
S62	15	熊美第353	S63.01.13	委保第4の205	S63.03.18	現状変更	道路舗装工事	二の丸地区	11）舗装工事	S63.08.01	S63.10.31
S62	16	—	S63.02.24	委保第4の292	S63.06.03	現状変更	記念碑の建立	本丸地区	7）設置工事	S63.06.25	S63.06.26
S63	1	第58	S63.04.18	委保第4の424	S63.06.03	現状変更	二の丸駐車場の機械化に伴う工事	二の丸地区	13）その他（駐車場機械化に伴う工事）	S63.06.20	S63.07.04
S63	2	熊本営第341	S63.05.30	委保第4の668	S63.08.05	現状変更	電線埋設工事	二の丸地区	6）埋設工事	（許可あり次第）	—
S63	3	土維発第143	S63.06.13	委保第4の670	S63.07.14	現状変更	行幸橋の照明灯設置工事	本丸地区	7）設置工事	（許可日より）	(64.3.31)
S63	4	土維発第142	S63.06.13	委保第4の669	S63.07.15	現状変更	桜植改装工事	古城地区	13）その他改装工事）	（許可日より）	(64.3.31)
S63	5	熊城発第97	S63.06.16	委保第4の656	S63.07.14	現状変更	石垣修理に伴う付帯工事	本丸地区	2）発掘調査（散雪旭丸整備）に伴う4）石垣修理・復元工事	S63.08.01	S63.10.07
S63	6	第1205	S63.06.20	委保第4の678	S63.07.15	現状変更	水道管埋設工事	二の丸地区	6）埋設工事	（許可あり次第）	—
S63	7	第457	S63.06.22	委保第4の672	S63.07.27	現状変更	堰門の建設	二の丸地区	8）新築工事	S63.10.11	H1.01.31
S63	8	教文発第458	S63.06.22	委保第4の671	S63.07.27	現状変更	備前焼流漬工事	本丸地区	13）その他流漬工事）	（許可あり次第）	—
S63	9	熊城発第125	S63.08.12	委保第4の984	S63.11.09	現状変更	数寄屋丸二階御広間復原工事	本丸地区	8）新築工事 10）解体・撤去工事	—	—
S63	10	熊土第1347	S63.09.13	委保第4の1018	S63.10.20	現状変更	熊道四方雪・熊本線の歩道改良・新設照明灯設置	二の丸地区 三の丸地区	6）設置工事 13）その他（改良・新設工事）	（許可あり次第）	—
S63	11	第311	S63.09.19	—	—	現状変更	植栽	本丸地区	13）その他（植栽）	（S 63）	(65.3.31)
S63	12	第115	S63.10.14	委保第4の1171	S63.11.25	現状変更	説明板設置	区域外	7）設置工事	（許可あり次第）	—
S63	13	観光発第128	S63.11.09	委保第4の1377	H1.01.12	現状変更	説明板設置	本丸地区	7）設置工事	（許可あり次第）	—
S63	14	熊本営第1317	S63.12.07	委保第4の1369	H1.01.12	現状変更	電柱の支柱移設工事	三の丸地区	13）その他移設工事）	H1.02.01	H1.02.05
S63	15	熊城発第184	S63.12.08	委保第4の1370	H1.01.12	現状変更	地球ゴ設置	二の丸地区	7）設置工事	（許可あり次第）	—
S63	16	第153	H1.03.27	委保第4の1171	H1.05.10	現状変更	宇土櫓東側の地下ず並びに同続櫓東側塀の復原	本丸地区	8）新築工事 13）その他（地下げ並びに復原工事）	H1.05.22	H1.09.18
H01	1	熊本営第176	H1.04.25	指令教文第10	H1.06.01	現状変更	電柱立替工事	本丸地区	12）建て替え工事	H1.11.18	H1.11.21
H01	2	第356	H1.06.19	—	—	現状変更	石垣上の発掘調査	古城地区	2）発掘調査（塀の復元）	—	—
H01	3	開河発第176	H1.07.18	委保第4の720	H1.09.06	現状変更	道橋調査　古城塀復原工事	古城地区	2）発掘調査（古城塀復原工事）	—	—
H01	4	教文発第440	H1.07.21	—	—	現状変更	宇土櫓の電気設備設置及び同続櫓東側塀の復原	本丸地区	7）設置工事 13）その他（塀の復原工事）	H1.07.24	H1.1.9.30
H01	5	熊城発第104	H1.08.21	委保第4の855	H1.11.09	現状変更	照明灯等設置工事・外構工事・歩道整備工事	本丸地区 二の丸地区	7）設置工事 12）建て替え工事 13）その他（外構工事・歩道整備工事）	H1.12.08	H2.01.31
H01	6	環緑第440	H1.11.02	委保第4の1239	H2.01.22	現状変更	植栽	本丸地区	13）その他（植栽）	—	—
H01	7	土維発第233	H1.11.24	委保第4の1152	H1.12.21	現状変更	舗装工事及び照明灯設置工事	二の丸地区	7）設置工事 11）舗装工事	H1.12.22	H2.08.20
H01	8	開河発第259	H1.11.24	委保第4の1159	H1.12.21	現状変更	埋土の排出工事	古城地区	13）その他（埋土の排出工事）	—	—
H01	9	計公発第545	H1.11.27	委保第4の1200	H2.01.11	現状変更	園路整備工事	古城地区	13）その他（園路整備工事）	H2.02.01	H2.03.31
H01	10	熊城発第4	H2.01.19	委保第4の58	H2.03.12	現状変更	作業員詰所建て替え工事	本丸地区	12）建て替え工事	H2.05.07	H2.09.03
H01	11	観振第615	H2.03.19	委保第4の202	H2.04.27	現状変更	説明版設置工事	二の丸地区	7）設置工事	H2.06.06	H2.06.11
H01	12	熊城発第28	H2.03.26	委保第4の268	H2.04.19	現状変更	不関門料金所及び櫓設置工事	本丸地区	7）設置工事	H2.05.10	H2.05.21
H02	1	熊城発第41	H2.04.19	委保第4の447	H2.06.22	現状変更	公衆便所設置工事	本丸地区	8）新築工事	H3.01.07	H3.03.30
H02	2	熊土第1282	H2.09.07	委保第4の1014	H2.11.20	現状変更	防護柵設置工事	本丸地区	7）設置工事	H3.01.08	H3.03.15
H02	3	—	H2.10.09	委保第4の1087	H2.11.28	現状変更	玉垣改修工事	本丸地区	13）その他（玉垣修理工事）	H3.04.11	H3.04.22
H02	4	熊美第404	H2.10.22	委保第4の96	H3.02.28	現状変更	熊本県立美術館増築工事	二の丸地区	13）その他増築工事）	H4.12.19	H5.12.18
H02	5	観光発第136	H2.11.19	委保第4の1114	H3.01.07	現状変更	説明板設置工事	本丸地区	7）設置工事	H3.02.19	H3.03.31
H02	6	坪環発第41	H2.11.22	委保第4の1113	H3.01.07	現状変更	芝張工事	古城地区	13）その他芝張工事）	H3.02.08	H3.03.26
H02	7	第23-1	H3.01.22	委保第4の196	H3.06.28	現状変更	売店建て替え工事	本丸地区	2）発掘調査（売店建て替え）に伴う12）建て替え工事	H3.06.30	H4.01.31

年度	番号	申請番号	申請日	許可番号	許可日	種類	件名（細目）	地区	現状変更内容	着手日・発生日 （）は申請書記載日	終了日 （）は申請書記載日
H03	1	—	H3.09.24	—	—	き損届	台風17号による重要文化財熊本城のき損について	不明	1) き損	H3.09.14	—
H03	2	—	H3.09.30	—	—	き損届	台風19号による重要文化財（建造物）熊本城長塀ほか6棟のき損について	本丸地区 二の丸地区 三の丸地区 古城地区	1) き損	H3.09.27	—
H03	3	熊城発第75	H3.10.21	委保第4の1215	H4.02.06	現状変更	二の丸駐車場料金所改修工事	二の丸地区	12) 建て替え工事	H4.02.10	H4.05.15
H03	4	熊城発第93	H3.11.25	委保第4の1173	H3.12.24	現状変更	頬当御門改札所及び天守閣入り口料金所建替工事	本丸地区	10) 解体・撤去工事 12) 建て替え工事	H4.01.10	H4.02.15
H03	5	熊城発第91	H3.11.25	委保第4の1191	H4.01.29	現状変更	二の丸御門周辺整備工事	二の丸地区	13)その他(整備工事)	H4.02.01	H4.05.15
H03	6	熊城発第92	H3.11.25	委保第4の1192	H4.06.11	現状変更	水飲み場の改修工事	本丸地区	12) 建て替え工事	H4.07.01	H4.08.15
H03	7	熊本支第45	H4.01.20	委保第4の158	H4.03.13	現状変更	九電案内板設置工事	本丸地区	7) 設置工事	H4.06.18	H4.06.23
H03	8	熊市観発第15	H4.01.24	委保第4の186	H4.03.30	現状変更	バス停サイン設置工事	本丸地区 二の丸地区 三の丸地区	7) 設置工事	H4.03.30	H4.03.31
H03	9	熊城発第49	H4.03.20	委保第4の425	H4.06.01	現状変更	二の丸休憩所及び売店の改築工事	二の丸地区	2) 発掘調査 12) 建て替え工事	—	H5.08.31
H04	1	土維発第247	H4.07.21	委保第4の907	H4.10.02	現状変更	市道古京町宮内第一号線道路環境整備	二の丸地区	13) その他（道路環境整備工事)	—	—
H04	2	観光発第65	H4.07.23	委保第4の913	H4.10.02	現状変更	サイン及び標識整備工事	本丸地区 二の丸地区 三の丸地区 古城地区 千葉城地区	13)その他(整備工事)	H4.11.01	H5.03.31
H04	3	熊フェスタ発第59	H4.09.18	委保第4の1087	H4.11.11	現状変更	「火の国フェスタくまもと93」の開催について	二の丸地区	13) その他（道路の取り付け)	H6.02.23	H6.03.10
H04	4	第1352	H5.01.18	—	—	現状変更	既存電柱の地中化工事	二の丸地区	6) 埋設工事	—	—
H04	5	教文発第132	H5.02.17	委保第4の302	H5.03.31	現状変更	新堀櫓跡法面保護工ほか	三の丸地区	13) その他（法面保護工事)	—	—
H04	6	熊公管第34	H5.03.22	委保第4の505	H5.06.04	現状変更	古城堀端公園整備工事	古城地区	13)その他(整備工事)	H5.06.23	H5.09.24
H05	1	—	H5.04.21	委保第4の546	H5.06.21	現状変更	神社の建具等取り替え	本丸地区	9) 改築工事	—	—
H05	2	熊美第64	H5.04.23	委保第4の596	H5.06.17	現状変更	熊本県立美術館のエレベーター増設	二の丸地区	13) その他(エレベーター増設工事)	H5.07.12	H5.10.14
H05	3	観光発第118	H5.07.22	委保第4の879	H5.09.02	現状変更	保存標識等の設置	本丸地区 二の丸地区	7) 設置工事	H5.09.29	H5.09.30
H05	4	熊营第15	H6.03.11	委保第4の510	H6.06.08	現状変更	監物台樹木園内の「森林博物館」「事務所」の改修並びに標識設置	二の丸地区	7) 設置工事 9) 改築工事	H6.07.25	H6.09.28
H06	1	観光発第20	H6.04.15	委保第4の603	H6.06.24	現状変更	熊本城観光案内システム工事	本丸地区	13) その他（観光案内システム工事)	H6.07.20	H6.10.28
H06	2	熊城発第43	H6.04.16	委保第4の511	H6.06.08	現状変更	危険防止柵の立て替え工事	本丸地区	13) その他（立て替え工事)	H6.06.09	H6.09.05
H06	3	熊城発第42	H6.04.16	委保第4の509	H6.06.08	現状変更	玉川水路改修工事	本丸地区	13)その他(改修工事)	H6.06.10	H6.08.27
H06	4	熊城発第43	H6.04.16	—	—	現状変更	二の丸地区駐車場内歩道部再整備	二の丸地区	11) 舗装工事	—	—
H06	5	熊城発第69	H6.06.01	委保第4の763	H6.07.29	現状変更	街路灯の建て替え工事	本丸地区 二の丸地区	12) 建て替え工事	H6.07.30	H6.09.30
H06	6	観光発第96	H6.06.21	委保第4の788	H6.07.29	現状変更	標識並びに標木の設置	二の丸地区	7) 設置工事	H6.08.16	H6.08.19
H06	7	観光発第120	H6.07.15	委保第4の907	H6.09.02	現状変更	説明板の設置	本丸地区	7) 設置工事	H6.09.12	H6.09.19
H06	8	熊本城第91	H6.07.21	委保第4の847	H6.08.17	現状変更	二の丸園路灯設置について	二の丸地区	7) 設置工事	H6.08.18	H6.09.04
H06	9	熊城発第110	H6.08.15	委保第4の988	H6.10.03	現状変更	井戸枠復旧工事	本丸地区	13)その他(復旧工事)	H6.10.05	H7.01.04
H06	10	熊城発第150	H6.11.14	委保第4の1377	H7.01.05	現状変更	天守閣出口手摺りの設置工事	本丸地区	7) 設置工事	H7.01.09	H7.02.24
H06	11	企文発第145	H6.12.19	委保第4の176	H7.03.06	現状変更	熊本城三の丸北側石積工事	三の丸地区	4) 石垣修理・復元工事	H7.01.09	H7.03.31
H06	12	—	—	委保第4の3	H7.02.01	現状変更	説明標識の建て替えと周辺の整備	二の丸地区	12) 建て替え工事 13)その他(周辺整備)	H8.02.01	H8.03.31
H06	13	熊美第483	H7.01.09	委保第4の175	H7.03.06	現状変更	電気開閉器の設置について	二の丸地区	7) 設置工事	H7.04.05	H7.06.12
H06	14	—	—	—	—	現状変更	県立美術館入口ゲートの撤去及び車止めの設置	二の丸地区	7) 設置工事 10) 解体・撤去工事	—	—
H06	15	—	—	—	—	現状変更	水銀灯の建替	本丸地区 二の丸地区	12) 建て替え工事	—	—
H07	1	熊城発第38	H7.05.15	委保第4の625	H7.06.30	現状変更	防護用擬木柵の取り替え工事	本丸地区	13) その他（取り替え工事)	H7.06.30	H7.09.19
H07	2	熊城発第39	H7.05.15	委保第4の634	H7.06.30	現状変更	水銀灯の取り替え	本丸地区	13) その他（取り替え工事)	—	—
H07	3	共済連本住第560	H7.06.22	委保第4の746	H7.07.27	現状変更	ポケットパークの設置	千葉城地区	7) 設置工事	H7.08.10	H7.08.30
H07	4	国熊病会発第99	H7.08.17	委保第4の1338	H8.01.08	現状変更	石垣下土砂崩れ防止のための擁壁工事の許可について	古城地区	13)その他(擁壁工事)	H8.01.23	H8.03.20

年度	番号	申請番号	申請日	許可番号	許可日	種類	件名（細目）	地区	現状変更内容	着手日・発生日（）は申請登記届日	終了日（）は申請登記届日
H07	5	—	H7.10.16	委保第4の1283	H7.12.20	現状変更	駐車場舗装の改築	本丸地区	9) 改築工事	H8.06.10	H8.09.10
H07	6	観光第第26	H7.11.20	委保第4の1339	H8.01.08	現状変更	説明用標識の建替え	本丸地区	12) 建て替え工事	H8.02.01	H8.03.31
H08	1	熊城第第26	H8.04.12	委保第4の426	H8.06.03	現状変更	キュービクル及び高圧ケーブルの改修	本丸地区	6) 現設工事 12) 建て替え工事	—	—
H08	2	熊美第107	H8.05.21	委保第4の518	H8.06.20	現状変更	空調機器の屋外機設置	二の丸地区	7) 設置工事	H8.11.11	H9.08.31
H08	3	教文第第1109	H8.11.18	委保第4の1280	H9.01.09	現状変更	防災施設工事	本丸地区 二の丸地区	13) その他（防災施設工事）	—	—
H08	4	熊美第387	H9.03.19	指令（教文）第7	H9.04.23	現状変更	ガス・水道管の更新及び舗装道路全面復旧	二の丸地区	6) 現設工事 11) 舗装工事	H9.06.20	H9.08.21
H09	1	—	H9.08.13	指令教文第36	H9.10.16	現状変更	平野五岳の書の解説文設置	本丸地区	7) 設置工事	H10.01.09	H10.01.30
H10	1	教文第第812	H10.08.24	委保第4の823	H10.11.13	現状変更	地方私点史跡等総合整備事業	本丸地区	4) 石垣修理・復元工事 6) 新築工事（復元工事）	H10.11.26	H11.5.12.31
H10	2	教文第第813	H10.08.24	熊本県教育委員会指令教文第16	H10.09.25	現状変更	飯田丸一帯復元整備計画策定に伴う遺構発掘調査	本丸地区	2) 発掘調査（飯田丸一帯復元整備計画策定）に伴う	H10.10.01	H11.03.31
H10	3	熊土第1705	H10.11.09	指令教文第17	H10.11.25	現状変更	旅道四方宮熊本線歩道部既設石張舗装布設替	本丸地区	11) 舗装工事	H11.01.11	H11.07.30
H10	4	第1076	H11.01.18	委保第4の95	H11.02.25	現状変更	電気供給整備強化工事	二の丸地区	6) 現設工事	H11.05.10	H11.07.30
H10	5	—	H11.02.10	指令教文第23	H11.02.15	現状変更	既設下水道ポンプ操作盤取替及び既設現設電線管布設替	本丸地区	6) 現設工事	H11.02.18	H11.02.28
H11	1	城振発第14	H11.04.25	指令教文第12	H11.04.26	現状変更	本丸御殿一帯復元整備実施計画策定に伴う遺構発掘調査	本丸地区	2) 発掘調査（本丸御殿一帯復元整備実施計画）に伴う	H11.05.10	H11.09.30
H11	2	—	H11.06.22	指令教文第11	H11.08.11	現状変更	駐車場整備及び樹木の伐採	本丸地区	11) 舗装工事 13) その他（樹木の伐採・植樹）	H11.08.16	H11.08.20
H11	3	西熊観11-9125	H11.08.10	指令教文第13	H11.08.26	現状変更	放散管の設置	本丸地区	6) 現設工事	H11.09.13	H11.11.05
H11	4	熊美第393	H11.11.29	指令教文第19	H11.12.03	現状変更	記念樹植樹及び標柱設置	二の丸地区	13) その他（植樹及び標識設置）	H12.01.13	H12.01.14
H11	5	熊土第2117	H11.12.13	指令教文第24	H12.02.10	現状変更	坪井川河床安定化工事	本丸地区 千葉城地区	13) その他（河床安定化工事）	H12.03.01	H12.03.31
H11	6	11九管第69	H12.01.17	指令教文第23	H12.01.28	現状変更	温室解体	二の丸地区	10) 解体・撤去工事	H12.02.01	H12.02.29
H11	7	熊土第2282	H12.01.17	委保第4の78	H12.02.23	現状変更	落石防止工事	二の丸地区	13) その他（落石防止工事）	H12.09.29	H13.02.23
H12	1	城振発第26	H12.04.13	委保第4の413	H12.05.26	現状変更	復元整備	本丸地区	4) 石垣修理・復元工事 6) 新築工事（復元工事）	(許可あり次第)	(H17.3.31)
H12	2	城管発第96	H12.06.09	委保第4の795	H12.09.12	現状変更	管理人詰所の設置	二の丸地区	6) 現設工事 8) 新築工事	H12.10.03	H12.11.27
H12	3	城振発第58	H12.06.21	委保第4の672	H12.07.27	現状変更	竹の丸跡の再整備（環境整備）	本丸地区	13) その他（環境整備）	H12.09.11	H12.12.20
H12	4	設第3309	H12.08.23	委保第4の1115	H11.11.06	現状変更	光ケーブル管理設置工事	古城地区 区域外	6) 現設工事	(H12.11.1)	(H13.3.9)
H12	5	城振発第145	H12.12.15	12委庁財第4の55	H13.03.06	現状変更	玉川蓋架け工事	本丸地区	13) その他（蓋架け工事）	(許可あり次第)	(H123.3.31)
H13	1	城振発第63	H13.04.18	13委庁財第4の191	H13.06.15	現状変更	工作物の移転と解体保存	本丸地区 千葉城地区	10) 解体・撤去工事 13) その他（移設）	H13.08.09	H13.12.11
H13	2	—	H13.04.18	市指令（教文）3	H13.05.07	現状変更	本丸御殿一帯復元整備事業に伴う工作物の移設及び解体保存樹木及び櫓櫓等の移植及び伐採	本丸地区	10) 解体・撤去工事 13) その他（案内板移設、樹木ほかの移植及び伐採）	—	—
H13	3	城振発第141	H13.07.18	13委庁財第4の652	H13.09.21	現状変更	売店の撤去と仮設売店の設置	本丸地区	7) 設置工事 10) 解体・撤去工事	H13.12.05	H14.02.19
H13	4	城振発第169	H13.08.21	13委庁財第4の763	H13.10.19	現状変更	本丸御殿周辺の発掘調査	本丸地区	2) 発掘調査（本丸御殿一帯復元整備事業）に伴う	—	—
H13	5	城振発第198	H13.09.17	13委庁財第4の1034	H13.12.07	現状変更	素焼焼等の設置及び西櫓門の解体保存	本丸地区	7) 設置工事 10) 解体・撤去工事	—	—
H13	6	城振発第211	H14.01.17	指令教文23	H14.02.15	現状変更	案内板及び誘導板の取替え	本丸地区 二の丸地区	13)その他取替工事）	H14.03.04	H14.03.31
H14	1	城振発第205	H14.04.17	14委庁財第4の195	H14.06.21	現状変更	熊本城本丸御殿一帯復元整備事業に伴う既存設備の撤去（汚水管撤去）	本丸地区	10) 解体・撤去工事	—	—
H14	2	城振発第134	H14.05.22	14委庁財第4の338	H14.06.28	現状変更	西出丸一帯復元整備工事に伴う防災設備及び電気設備幹線工事	本丸地区	6) 現設工事 8) 新築工事	H14.08.07	H15.12.31
H14	3	城振発第135	H14.05.22	指令教文第5	H14.05.30	現状変更	頬当御門の改修	本丸地区	13)その他改修工事）	—	—
H14	4	城振発第111	H15.01.17	指令教文第23	H15.01.30	現状変更	説明案内板6ケ所の取替え	本丸地区	13) その他）取替工事	H15.01.31	H15.03.31
H14	5	城振発第16-1	H15.01.17	指令教文第25	H15.02.26	現状変更	給水管及び消火管の撤設替え及び仁王門火水槽の再整備	本丸地区	6) 現設工事 13) その他（防火水槽再整備）	H15.03.31	H15.10.03

年度	番号	申請番号	申請日	許可番号	許可日	種類	件名（細目）	地区	現状変更内容	着手日・発生日 ( ) は申請書記載日	終了日 ( ) は申請書記載日
H14	6	城振発第10	H15.01.17	15委庁財第4の1382	H15.03.20	現状変更	消火管等設置	本丸地区	6) 埋設工事 7) 設置工事 13) その他（防火水槽再整備）	H15.03.31	H15.10.03
H14	7	城振発第12	H15.01.20	14委庁財第4の1334	H15.05.16	現状変更	本丸御殿大広間棟等の復元等（建物復元等）	本丸地区	8) 新築工事（復元工事）	—	—
H14	8	観光発第8	H15.01.22	14委庁財第4の1333	H15.03.06	現状変更	案内標識設置	二の丸地区	7) 設置工事	H15.06.26	H15.07.31
H15	1	城振発第100	H15.05.20	15委庁財第4の372	H15.07.11	現状変更	便所新設に伴う樹木移植	本丸地区	13) その他（樹木移植）	H15.11.19	H15.11.26
H15	2	城振発第101	H15.05.20	15委庁財第4の370	H15.07.11	現状変更	便所建替え等について	本丸地区	6) 埋設工事 7) 設置工事 10) 解体・撤去工事 13) その他（便所新設）	(許可あり次第)	(H17.2.15)
H15	3	城振発第129-1	H15.06.19	指令（教文）第9	H15.06.26	現状変更	園路整備	本丸地区	13) その他（園路整備）	H15.08.14	H15.10.31
H15	4	城振発第129	H15.06.19	15委庁財第4の537	H15.07.24	現状変更	園路整備	本丸地区	13) その他（園路整備）	H15.08.14	H15.10.31
H15	5	城振発第154	H15.07.15	15委庁財発4の700	H15.09.04	現状変更	石垣保存修理工事	本丸地区	4) 石垣修理・復元工事	H15.09.16	H16.03.31
H15	6	熊美第246	H15.07.17	15委庁財第4の712	H15.09.19	現状変更	二の丸公園側喫茶室外のスロープ設置	二の丸地区	7) 設置工事	H16.01.09	H16.03.15
H15	7	城振発第201	H15.09.11	15委庁財発4の865	H15.10.17	現状変更	西出丸東側土塀復元整備（土塀復元等）	本丸地区	7) 設置工事 8) 新築工事（復元工事） 13) その他（張芝工）	(許可あり次第)	(H16.10.31)
H15	8	城振発第232	H15.10.20	15委庁財第4の1129	H15.12.05	現状変更	本丸御殿大広間復元工事に伴う仮設物設置	本丸地区	13) その他（樹木移植）	(許可あり次第)	(H20.3.31)
H15	9	城振発第252	H15.11.17	15委庁財第4の1267	H16.01.22	現状変更	園路整備工事	本丸地区	7) 設置工事 11) 舗装工事	H16.02.01	H16.03.31
H15	10	城振発第268	H15.12.10	15委庁財第4の1302	H16.01.22	現状変更	本丸御殿跡の石垣保存修理工事	本丸地区	4) 石垣修理・復元工事	H16.01.22	H16.03.31
H15	11	城振発第251-1	H15.12.15	指令（教文）第17	H15.12.18	現状変更	石段改修等	本丸地区	7) 設置工事	(許可あり次第)	(H17.3.31)
H15	12	城振発第251	H15.12.15	15委庁財第4の1301	H16.02.20	現状変更	石段改修等	本丸地区	13) その他（石段改修・補足石取り替え）	(許可あり次第)	(H17.3.31)
H15	13	城管発第3	H16.01.14	15委庁財第4の1493	H16.03.08	現状変更	二の丸広場への樹木の補植（樹木補植）	二の丸地区	13) その他（植樹）	H16.03.10	H16.03.31
H15	14	城振発第37	H16.02.19	15委庁財第4の1639	H16.04.16	現状変更	古京町地区園路舗装工事	三の丸地区	11) 舗装工事	(許可あり次第)	(H17.3.31)
H15	15	城振発第72	H16.03.15	16委庁財第4の9	H16.04.30	現状変更	配管埋設	本丸地区	6) 埋設工事	(H16.8.1)	(H19.10.31)
H15	16	城振発第75	H16.03.16	16委庁財第4の68	H16.05.21	現状変更	奉行丸南側の土塀復元等	二の丸地区	7) 設置工事 8) 新築工事（復元工事） 13) その他（張芝工）	(許可あり次第)	(H17.3.31)
H16	1	熊本城第9	H16.04.15	教文発29	H16.04.23	現状変更	応急的な路面の保護処理（数寄屋丸門跡南側路面）	本丸地区	11) 舗装工事	(許可あり次第)	(H16.12.31)
H16	2	熊本城第98	H16.06.21	16委庁財第4の652	H16.07.23	現状変更	天守閣前便所撤去（発掘調査）	本丸地区	2) 発掘調査（既存便所撤去）に伴う 10) 解体・撤去工事	H16.09.06	H16.10.15
H16	3	熊本城第118	H16.07.16	16委庁財第4の853	H16.09.17	現状変更	奉行丸環境整備工事	本丸地区	6) 埋設工事 7) 設置工事 9) 改築工事 10) 解体・撤去工事 11) 舗装工事 13) その他（植栽工・石階段改築）	(許可あり次第)	(H18.3.31)
H16	4	熊本城発第117	H16.07.20	16委庁財第4の852	H16.09.17	現状変更	飯田丸五階櫓ライトアップ設置	本丸地区	7) 設置工事	(許可あり次第)	(H17.2.15)
H16	5	熊本城第145	H16.08.24	16委庁財第4の951	H16.10.15	現状変更	飯田丸既存便所及びポンプ室解体撤去	本丸地区	10) 解体・撤去工事	(許可あり次第)	(H17.2.15)
H16	6	熊本城発第175	H16.09.16	—	—	き損届	重要文化財（宇土櫓・源之進櫓・四間櫓）のき損	本丸地区	1) き損	H16.09.07	—
H16	7	熊本城第176	H16.09.21	16委庁財第4の1110	H16.10.29	現状変更	要人櫓跡の石垣復元工事	本丸地区	4) 石垣修理・復元工事	(許可あり次第)	(H18.3.31)
H16	8	16九指第48	H16.09.22	16委庁財第4の1109	H16.10.29	現状変更	照明装置建替え及びパネルハウス撤去等	二の丸地区	10) 解体・撤去工事 12) 建て替え工事	H17.01.11	H17.01.28
H16	9	熊本城発第	H16.10.01	—	—	き損届	重要文化財（五間櫓）のき損	本丸地区	1) き損	H16.09.29	—
H16	10	熊本城第98-1	H16.10.21	16委庁財第4の1249	H16.11.26	現状変更	天守閣前便所建替	本丸地区	12) 建て替え工事	(許可あり次第)	(H17.2.下旬)
H16	11	熊本城第223	H16.11.22	16委庁財第4の1419	H16.12.21	現状変更	二の丸御門跡石段緩和	二の丸地区	13) その他（階段改修工事）	(許可あり次第)	(H17.2.下旬)
H16	12	熊本城第15	H17.01.18	16委庁財第4の1695	H17.02.25	現状変更	飯田丸への桜植樹	本丸地区	13) その他（桜植樹）	(許可あり次第)	(H18.3.31)
H16	13	16九指第86	H17.03.08	16委庁財第4の1828	H17.03.30	現状変更	スギ苗木植栽	二の丸地区	13) その他（杉苗木植栽）	H17.04.23	H17.04.23
H17	1	熊本城第207	H17.07.15	17委庁財第4の786	H17.09.16	現状変更	二の丸公園への外灯及びポール型時計の設置	二の丸地区	7) 設置工事	H17.10.17	H17.10.26
H17	2	街地発第200	H17.07.19	17委庁財第4の776	H17.9.2	現状変更	長塀通りの街路樹復旧（桜補植）	本丸地区	13) その他（街路樹復旧）	H17.10.20	H17.11.27

年度	番号	申請番号	申請日	許可番号	許可日	種類	件名（細目）	地区	現状変更内容	着手日・発生日 ( ) は申請書記載日	終了日 ( ) は申請書記載日
H17	3	17九指第18	H17.07.19	17委庁財第4の777	H17.09.16	現状変更	17年度森林管理局説明板設置（監物台樹木園説明板設置）	二の丸地区	7) 設置工事	H17.09.28	H17.10.07
H17	4	熊本城第277	H17.10.18	17委庁財第4の1278	H17.11.28	現状変更	松井山城預櫓の石垣修復工事・発掘調査	二の丸地区	2) 発掘調査（石垣修理）に伴う 4) 石垣修理・復元工事 13) その他（樹木伐採）	—	—
H17	5	熊水管発第453	H17.11.10	指令（教文）第102	H17.11.10	現状変更	二の丸消火栓改修	二の丸地区	13) その他（消火栓改修工事）	H17.11.30	H18.01.20
H17	6	17九指第73	H18.01.17	17委庁財第4の1682	H18.03.17	現状変更	人工池埋立等　監物台樹木園内	二の丸地区	13)その他(埋立工事)	H18.12.25	H19.02.28
H17	7	熊博発第5	H18.01.17	17委庁財第4の1683	H18.03.02	現状変更	博物館説明板設置（熊本博物館敷地内）	三の丸地区	7) 設置工事	H18.03.29	H18.03.29
H17	8	熊本城発6	H18.01.17	指令（教文）第7	H18.01.25	現状変更	熊本城跡の説明板の新設	本丸地区	7) 設置工事	—	—
H17	9	教文発第76	H18.02.14	指令（教文）第8	H18.02.28	現状変更	古城フェンス設置工事	古城地区	7) 設置工事	—	—
H17	10	教文発第87	H18.02.17	指令（教文）第9	H18.02.28	現状変更	三の丸追加指定地区の境界設置工事	三の丸地区	7) 設置工事	(H18.3.3)	(H18.3.31)
H18	1	熊本城発第86	H18.04.17	18委庁財第4の302	H18.06.01	現状変更	移動式避難はしご用のコンクリート基礎の設置及び既存の柵の一部改修	本丸地区	6) 埋設工事 13)その他(一部改修)	H18.07.19	H18.09.05
H18	2	熊本城発第97	H18.05.15	18委庁財第4の567	H18.07.21	現状変更	公衆便所建設のための発掘調査	本丸地区	2) 発掘調査（公衆便所建設）に伴う	H18.08.11	H18.08.11
H18	3	18九指第26	H18.06.19	18委庁財第4の801	H18.08.04	現状変更	休憩所解体・街灯撤去・上下水道の埋設	二の丸地区	6) 埋設工事 10) 解体・撤去工事	H18.12.25	H19.02.28
H18	4	熊本城第133	H18.07.18	18委庁財第4の1204	H18.09.28	現状変更	長局櫓の外観復元並びに本丸御殿大広間復元に伴う避難はしごの設置	本丸地区	4) 石垣修理・復元工事 7) 設置工事 8) 新築工事（復元工事）	H18.10.13	H20.01.31
H18	5	熊本城発146	H18.08.03	—	—	き損届	特別史跡熊本城跡のき損届砂薬師坂斜面	三の丸地区	1) き損	H18.6.26	—
H18	6	熊本城発第150	H18.08.15	18委庁財第4の1184	H18.09.28	現状変更	公衆便所新築	二の丸地区	8) 新築工事	—	—
H18	7	熊本城第162	H18.09.15	18委庁財第4の1359	H18.10.27	現状変更	「百間石垣」石垣保存修理	二の丸地区	4) 石垣修理・復元工事 13) その他（樹木伐採）	—	—
H18	8	18九指第94	H19.02.19	18委庁財第4の2314	H19.04.20	現状変更	監物台樹木園樹木の植栽	二の丸地区	7) 設置工事 13) その他（樹木の植栽）	H19.05.09	H19.05.13
H19	1	熊美第40	H19.05.10	19委庁財第4の411	H19.06.15	現状変更	熊本県立美術館本館永青文庫常設展示室整備工事	二の丸地区	6) 埋設工事 7) 設置工事 9) 改築工事	—	—
H19	2	西熊建19-7007	H19.05.11	19委庁財第4の380	H19.06.15	現状変更	ガス管入れ替え工事	古城地区	6) 埋設工事	H19.08.26	H19.08.31
H19	3	熊本城第130	H19.07.17	19委庁財第4の942	H19.09.21	現状変更	既存電気・給排水設備改修及び本丸御殿ライトアップ	本丸地区	6) 埋設工事 7) 設置工事	—	—
H19	4	熊本城発第142	H19.08.16	19委庁財第4の1044	H19.10.04	現状変更	熊本城ライトアップ	本丸地区 古城地区	6) 埋設工事 7) 設置工事	—	—
H19	5	熊本城第141	H19.08.16	19委庁財第4の1096	H19.10.04	現状変更	二の丸御門跡石垣保存修理及び発掘調査	二の丸地区	2) 発掘調査（二の丸御門跡石垣保存修理）に伴う 4) 石垣修理・復元工事	—	—
H19	6	熊本城第143	H19.08.17	19委庁財第4の1095	H19.10.19	現状変更	本丸御殿復元整備（大広間の外構・平面表示等）	本丸地区	4) 石垣修理・復元工事 6) 埋設工事 7) 設置工事 10) 解体・撤去工事 11) 舗装工事 13) その他（樹木植栽・盛土工・張芝工）	—	—
H19	7	築城発第83	H19.09.14	19委庁財第4の1288	H19.11.16	現状変更	枝垂れ桜の補植	本丸地区	13) その他（植樹）	—	—
H19	8	19九指第45	H19.10.10	19委庁財第4の1432	H19.11.29	現状変更	監物台樹木園　屋外トイレ改修及び芝張り	二の丸地区	6) 埋設工事 7) 設置工事 10) 解体・撤去工事 13) その他（芝張り）	H20.01.08	H20.03.28
H19	9	熊本城第167	H19.10.12	指令（教文）第77	H19.10.23	現状変更	不開門前路面改修	二の丸地区	11) 舗装工事	—	—
H19	10	熊本城発第111	H19.10.16	19委庁財第4の1433	H19.11.16	現状変更	宇土櫓前売店改修	本丸地区	9) 改築工事	H19.11.22	H20.03.14
H19	11	熊本城発第31	H20.02.08	指令（教文）第5	H20.02.08	現状変更	宇土櫓出口竹柵設置	本丸地区	7) 設置工事	H20.02.12	H20.02.14
H20	1	熊本城発第134	H20.06.02	20委庁財第4の703	H20.08.08	現状変更	石垣保存修理及び発掘調査	本丸地区	2) 発掘調査（石垣解体修理）に伴う 4) 石垣修理・復元工事	H20.10.07	H21.03.18
H20	2	—	H20.09.16	20委庁財第4の1262	H20.12.12	現状変更	熊本城稲荷神社参道舗装	本丸地区	11) 舗装工事	H20.12.13	H21.01.28
H20	3	熊本城発第182-1	H20.09.19	20委庁財第4の1263	H20.10.30	現状変更	バリアフリー等整備	本丸地区 二の丸地区	6) 埋設工事 7) 設置工事 11) 舗装工事	H20.12.10	H21.03.18

年度	番号	申請番号	申請日	許可番号	許可日	種類	件名（細目）	地区	現状変更内容	着手日・発生日 （）は申請書記載日	終了日 （）は申請書記載日
H20	4	熊本城第200	H20.10.16	20委庁財第4の1479	H20.12.12	現状変更	馬具櫓及び続櫓撤去	本丸地区	10) 解体・撤去工事	H21.02.02	H21.03.13
H20	5	西熊建20-7020	H20.10.17	20委庁財第4の1478	H20.12.12	現状変更	ガス管改修	二の丸地区	6) 埋設工事	—	—
H20	6	—	H20.12.05	指令（教文）第99	H20.12.16	現状変更	暗渠排水管敷設	二の丸地区	6) 埋設工事	—	—
H21	1	熊本城発第93	H21.04.01	21委庁財第4の6285	H21.07.17	現状変更	通信用配管配線埋設（庁内ネットワーク整備に伴う配管配線工事）	二の丸地区	6) 埋設工事	H21.09.01	H21.10.09
H21	2	熊本城発第164	H21.06.03	指令（教文）第68	H21.08.10	現状変更	野鳥園横園路舗装工事	二の丸地区	11) 舗装工事	H21.08.10	H21.10.08
H21	3	熊本城第206	H21.07.15	21委庁財第4の7009	H21.09.25	現状変更	馬具櫓及び続櫓周辺の発掘調査	本丸地区	2) 発掘調査（馬具櫓周辺整備）に伴う	H21.11.17	H22.03.31
H21	4	熊本城発第263	H21.10.15	指令（教文）第88	H21.10.27	現状変更	闇り通路北側出口スロープ舗装補修工事	本丸地区	11) 舗装工事	H21.11.05	H21.11.14
H21	5	熊本城発264	H21.10.15	指令教文第10	H21.11.09	現状変更	旧細川刑部邸の現状変更について	三の丸地区	13) その他（雨戸の建付調整・雨戸板部分補修）	H21.12.01	H21.12.30
H22	1	熊本城発94	H22.04.02	22受庁財第4の466	H22.07.16	現状変更	竹の丸電気配管配線工事	本丸地区	6) 埋設工事	H22.09.16	H22.11.29
H22	2	観光発第103	H22.04.16	指令（教文）第33	H22.04.27	現状変更	桜の馬場地区周辺交通整備に伴う交差点改良工事	本丸地区	11) 舗装工事	H22.08.24	H23.02.10
H22	3	熊本城第103	H22.04.16	指令（教文）第34	H22.04.27	現状変更	本丸御殿地下通路（闇り通路）舗装工事	本丸地区	11) 舗装工事	H22.06.04	H22.07.30
H22	4	—	H22.04.16	22受庁財第4の467	H22.07.16	現状変更	桜の馬場地区施設への給水に伴う水道管工事	本丸地区	6) 埋設工事	（許可後着手）	（H23.1 末）
H22	5	熊本城第201	H22.08.12	22委庁財第4の1215	H22.10.15	現状変更	馬具櫓石垣修理及び仮事務所設置	本丸地区	4) 石垣修理・復元工事 5) 重要文化財修理	（H22.11.中旬）	（H23.3.中旬）
H22	6	熊本城第202	H22.08.13	—	—	修理届	熊本城長塀の修理について	本丸地区	10) 解体・撤去工事	—	—
H22	7	—	H22.09.10	指令（教文）第76	H22.09.28	現状変更	行幸坂の既存電話・光回線供給管の埋設	本丸地区	6) 埋設工事	（許可後着手）	（H23.1.末）
H22	8	西熊健22-7025	H22.09.10	指令（教文）第82	H22.09.28	現状変更	桜の馬場整備事業に伴う行幸坂既設ガス導管の廃止	二の丸地区	13) その他（ガス導管の廃止工事）	H22.10.31	H22.11.04
H22	9	熊本城発第218	H22.09.16	22受庁財第4の1495	H22.12.24	現状変更	熊本城内の整備改修	本丸地区	7) 設置工事 11) 舗装工事	H23.01.12	H23.02.28
H22	10	熊本城第243	H22.10.15	22受庁財第4の1696	H23.01.21	現状変更	平左衛門丸復元塀撤去及び仮設事務所設置	本丸地区	7) 設置工事 10) 解体・撤去工事	H23.02.21	H23.03.24
H22	11	熊博発第278	H22.10.29	指令（教文）第100	H22.11.30	現状変更	博物館既設配管工事	古京町地区	6) 埋設工事 10) 解体・撤去工事 11) 舗装工事	H23.03.03	H23.03.30
H22	12	観光発第336	H22.11.10	22受庁財第4号の1865	H23.02.28	現状変更	熊本城内清爽園への城下町案内板の設置	二の丸地区	7) 設置工事	（許可後着手）	（H23.3.末）
H22	13	熊土第1082	H22.11.17	22受庁財第4の1765	H23.01.21	現状変更	監物台樹木園東側法面への落石防護網の敷設	二の丸地区	13)その他(敷設工事)	—	—
H22	14	熊本城発273	—	H22.11.17	—	修理届	旧細川刑部邸修理（漆喰補修）工事について	三の丸地区	13)その他(漆喰補修)	—	—
H22	15	県美第311	H22.12.08	指令（教文）第99	H22.12.14	現状変更	県立美術館既設雨水排水管取替工事	二の丸地区	6) 埋設工事	—	—
H22	16	西熊健22-7030	H23.01.11	22受庁財第4の2052	H23.03.18	現状変更	高橋公園前ガス管撤去及び新設工事	千葉城地区	6) 埋設工事	—	—
H22	17	熊本城第39	H23.02.08	22受庁財第4の2277	H23.04.15	現状変更	平左衛門丸塀の復元整備に伴う確認発掘調査	本丸地区	2) 発掘調査（平左衛門丸塀の復元整備）に伴う	H23.06.01	H25.03.31
H23	1	熊本城第167	H23.05.16	指令（文振）47	H23.05.24	現状変更	本丸御殿前園路雨水対策用舗装改修	本丸地区	11) 舗装工事	（H23.6 中旬）	（H26.3 下旬）
H23	2	熊本城発第196	H23.06.17	指令（文振）第62	H23.06.28	現状変更	夜間照明器具器具及び照明柱の取替え	本丸地区	13) その他（照明器具・照明柱取替え工事）	（H23.11 中旬）	（H24.2 末）
H23	3	熊本城発第196	H23.06.17	23受庁財第4の714	H23.09.16	現状変更	小公園内照明用交換に伴うハンドホール新設	二の丸地区 三の丸地区	6) 埋設工事	（許可あり次第）	（H24.3.末）
H23	4	熊本城発第198	H23.06.17	23受庁財4の715	H23.09.16	現状変更	棒庵坂手すり設置及び部分舗装改修	本丸地区	7) 設置工事 11) 舗装工事	—	—
H23	5	熊本城発第223	H23.08.15	23受庁財第4の843	H23.11.18	現状変更	馬具櫓及び続櫓復元整備	本丸地区	4) 石垣修理・復元工事 6) 埋設工事 8) 新築工事（復元工事）	（許可あり次第）	（H26.12.下旬）
H23	6	23九指66	H23.09.16	—	—	き損届	特別史跡熊本城跡（監物台樹木園）のき損	二の丸地区	1) き損	H23.9.7（事実を知った日）	—
H23	7	地振第495	H23.10.12	指令（文振）第112	H23.10.28	現状変更	クスノキ群環境整備に伴う金網撤去防護柵新設	三の丸地区	13) その他（クスノキ群環境整備）	H23.11.21	H24.03.13
H23	8	熊本城発274	H23.11.11	指令（文振）第122	H23.11.24	現状変更	三の丸公園内照明器は損に伴う取替え工事	三の丸地区	13) その他（外灯取替え工事）	（許可あり次第）	（H23.12.下旬）
H23	9	熊本城発第50	H24.03.08	—	—	き損届	国指定重要文化財不開門のき損	本丸地区	1) き損	H24.01.21	—
H23	10	熊本城発第49	H24.03.08	—	—	き損届	県指定重要文化財細川刑部邸のき損	三の丸地区	1) き損	H24.02.13	—
H23	11	熊本城第61	H24.03.13	24受庁財第4の304	H24.06.15	現状変更	平左衛門丸北側石垣修理及び仮設事務所設置	本丸地区	4) 石垣修理・復元工事 13) その他（樹木の伐根）	H24.06.20	H25.03.29

年度	番号	申請番号	申請日	許可番号	許可日	種類	件名（細目）	地区	現状変更内容	着手日・発生日 ( ) は申請書記載日	終了日 ( ) は申請書記載日
H23	12	23九指第1043	H24.03.26	指令（文振）第79	H24.05.25	現状変更	監物台樹木園内盆栽園の金網フェンス撤去	二の丸地区	10) 解体・撤去工事	H24.10.15	H24.10.22
H23	13	23九指第1042	H24.03.26	指令（文振）第81	H24.05.25	現状変更	監物台樹木園内倉庫の解体撤去及び新設置	二の丸地区	7) 設置工事 10) 解体・撤去工事	H24.10.15	H24.10.22
H24	1	熊医事発第129	H24.04.10	—	—	き損届	国立病院南東面石垣のき損届	二の丸地区	1) き損	H24.04.10	—
H24	2	熊本城第24	H24.04.13	指令（文振）第32	H24.04.26	現状変更	頬当御門前管理詰所撤去及び一口城主受付窓口撤去並びに仮設物設置	本丸地区	10) 解体・撤去工事	H24.05.08	H25.03.31
H24	3	熊本城発第20	H24.04.13	指令（文振）第33	H24.04.26	現状変更	三の丸公園外灯取替工事	三の丸地区	13)その他(取替工事)	H24.05.15	H24.06.13
H24	4	熊本城第25	H24.04.13	24受庁財第4の914	H24.09.21	現状変更	頬当御門周辺における発掘調査	本丸地区	2) 発掘調査（頬当御門礎石確認）に伴う	H24.10.01	H25.03.19
H24	5	熊本城発第74	H24.06.08	指令（文振）第106	H24.06.28	現状変更	本丸御殿玄関前通路舗装工事及び闇り通路舗装改修工事	本丸地区	11) 舗装工事	H24.08.14	H24.10.31
H24	6	熊本城発第75	H24.06.08	指令（文振）第105	H24.06.28	現状変更	二の丸公園沿線排水管改修工事	二の丸地区	6) 埋設工事 11) 舗装工事	H24.07.01	H24.08.10
H24	7	熊本城発第76	H24.06.08	24受庁財第4の872	H24.09.21	現状変更	外灯撤去及び新設	古城地区	6) 埋設工事 10) 解体・撤去工事	H24.11.20	H24.12.27
H24	8	熊博発第136	H24.08.07	24受庁財第4の1189	H24.09.21	現状変更	熊本博物館施設整備に伴う地質調査	古城地区	13) その他（地質調査）	H24.10.17	H24.10.19
H24	9	教施第290	H24.09.12	指令（文振）第157	H24.09.27	現状変更	第一高校敷地内フェンス撤去	古城地区	10) 解体・撤去工事	—	—
H24	10	熊本城第128	H24.09.13	24受庁財第4の1412	H24.11.16	現状変更	プレハブ設置及び配管埋設について	本丸地区	6) 埋設工事	H25.01.22	H25.03.15
H25	1	熊本城発第69	H25.06.14	指令（文振）第122	H25.07.12	現状変更	本丸御殿前通路舗装改修工事	本丸地区	11) 舗装工事	H25.08.29	H25.10.11
H25	2	25九普第23	H25.07.12	—	—	き損届	排水路の剥落（監物台樹木園）	二の丸地区	1) き損	H25.07.03	—
H25	3	熊博発第88	H25.08.23	25受庁財第4号1304	H25.11.15	現状変更	熊本博物館における確認調査・ボーリング調査	三の丸地区	2) 発掘調査	H25.12.16	H26.03.20
H25	4	熊本城発第101	H25.09.03	25受庁財第4号の1376	H25.11.15	現状変更	プール等撤去	古城地区	10) 解体・撤去工事	H26.01.06	H26.01.10
H25	5	熊本城発第128	H25.10.23	25受庁財第4号の1627	H25.12.13	現状変更	地形測量図作成のための基準点設置	本丸地区	7) 設置工事	H26.02.04	H26.02.05
H25	6	25九普第39	H25.11.13	25受庁財第4の1794	H26.01.17	現状変更	芝張整備工事について	二の丸地区	7) 設置工事 13) その他（芝張工事・身障者用駐車場工事）	H26.03.17	H26.03.25
H26	1	熊本城発第16	H26.04.16	指令（文振）80	H26.04.25	現状変更	二の丸駐車場における機器更新・舗装改修等	二の丸地区	7) 設置工事 10) 解体・撤去工事 11) 舗装工事	H26.07.03	H26.09.26
H26	2	熊本城発第16	H26.04.16	26受庁財第4号の256	H26.06.20	現状変更	数寄屋丸及び催し広場便所建て替え工事	二の丸地区 三の丸地区	12) 建て替え工事	H26.10.01	H27.03.18
H26	3	熊下整発第169	H26.05.23	26受庁財第4号の458	H26.07.18	現状変更	下水道管及びマンホール埋設	本丸地区	6) 埋設工事	H26.07.22	H26.12.19
H26	4	熊本城発第51	H26.05.28	指令（文振）第131	H26.05.28	現状変更	放水銃設備取替工事	本丸地区	13)その他(取替工事)	H26.06.16	H26.07.31
H26	5	熊博発第100	H26.08.14	26受庁財第4号1134	H26.10.17	現状変更	熊本博物館リニューアル工事	三の丸地区	13)その他(改修工事)	H26.10.20	H29.10.31
H26	6	熊本城発169	H27.02.09	指令（文振）第10	H27.02.20	現状変更	園路舗装改修	本丸地区	11) 舗装工事	—	—
H27	1	熊本城発第76	H27.07.07	27受庁財第4号813	H27.09.18	現状変更	不開門料金所建て替え及び仮設物設置	本丸地区	12) 建て替え工事	H27.12.09	H28.03.18
H27	2	熊本城発第78	H27.07.13	27受庁財第4号の812	H27.09.18	現状変更	高圧引込開閉器取替	本丸地区	13)その他(取替工事)	—	—
H27	3	城調発第54	H27.07.30	27受庁財第4号の913	H27.09.18	現状変更	重要文化財建造物耐震基礎診断に伴う地質調査	本丸地区	13) その他（地質調査）	H28.02.08	H28.03.01
H27	4	—	H27.09.01	—	—	き損届	特別史跡熊本城跡のき損届	古城地区	1) き損	H27.08.25	—
H27	5	熊本城発第107	H27.09.02	—	—	き損届	重要文化財（熊本城宇土櫓他10棟）のき損届	本丸地区 二の丸地区	1) き損	H27.08.25	—
H27	6	熊本城発第138	H27.11.02	27受庁財第4号の1484	H27.12.11	現状変更	樹木抜根及び藤棚跡撤去	三の丸地区	10) 解体・撤去工事 13) その他（抜根）	—	—
H27	7	熊本城発第151	H27.11.06	指令（文振）第166	rH27.11.6	現状変更	ガス漏れに伴う冷媒管（高圧ガス）改修工事	本丸地区	13)その他(改修工事)	—	—
H27	8	—	H28.02.01	27受庁財第4号1969	H28.03.11	現状変更	駐車場整備	本丸地区	7) 設置工事 10) 解体・撤去工事	H28.04.04	H28.06.15

第２項　現状変更等位置図

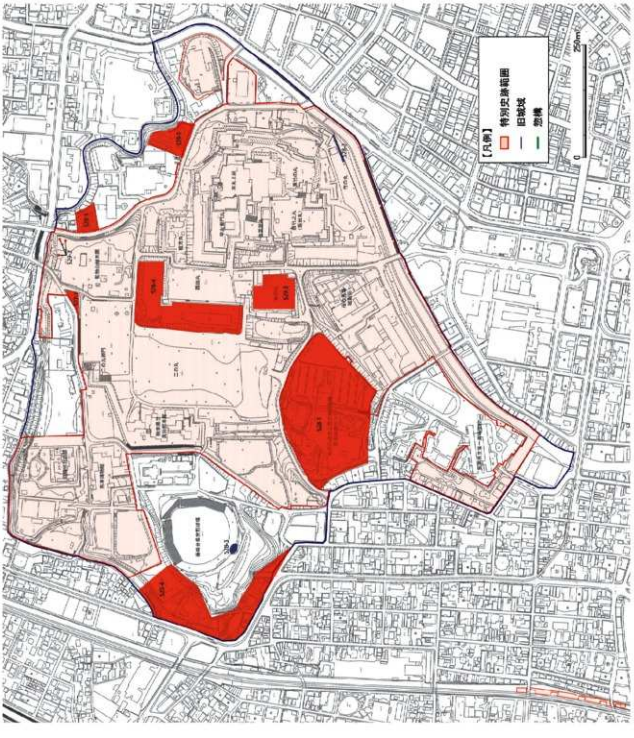

8-5-2-1図　現状変更位置図1　昭和27～29年

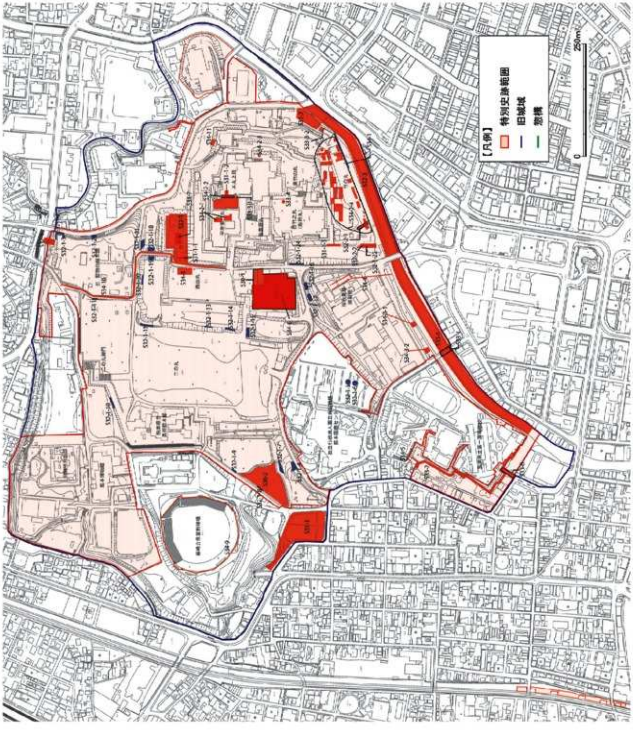

8-5-2-2図　現状変更位置図２　昭和30 ～ 34年

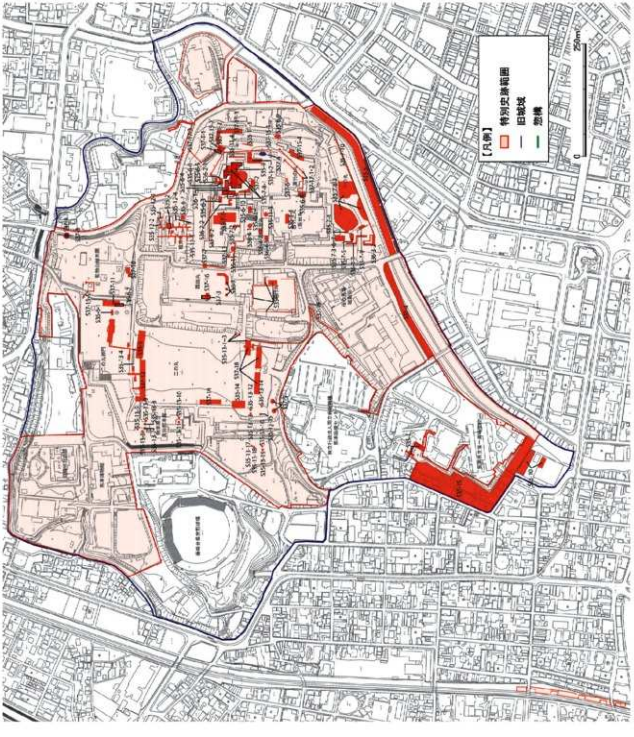

8-5-2-3図　現状変更位置図３　昭和35 ～ 37年

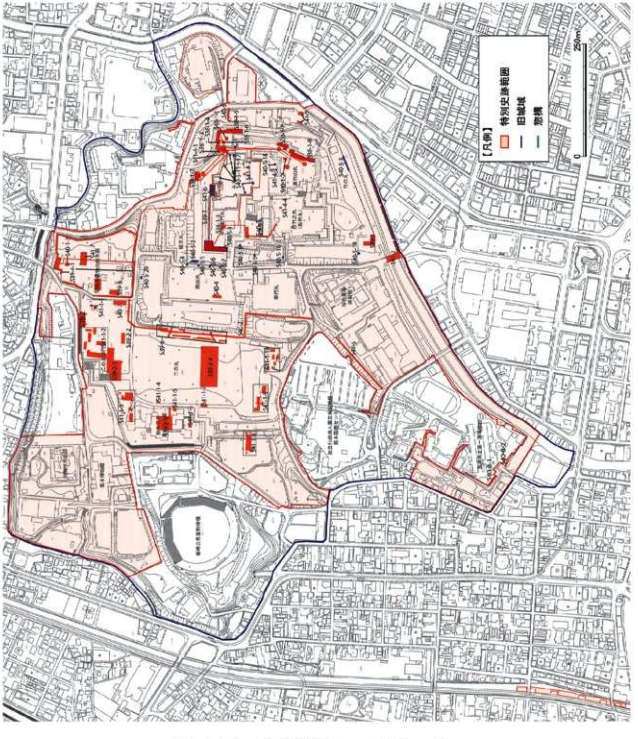

8-5-2-4図　現状変更位置図４　昭和38 ～ 41年

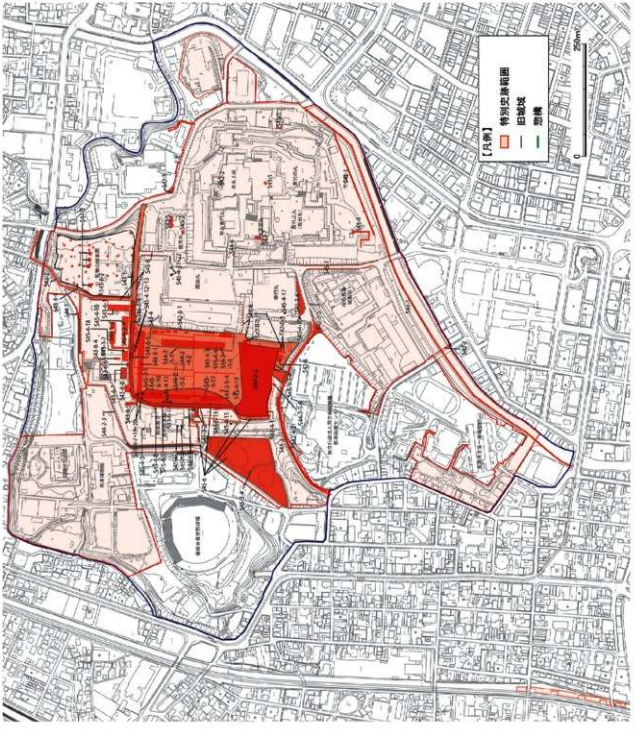

8-5-2-5図　現状変更位置図５　昭和42 ～ 45年

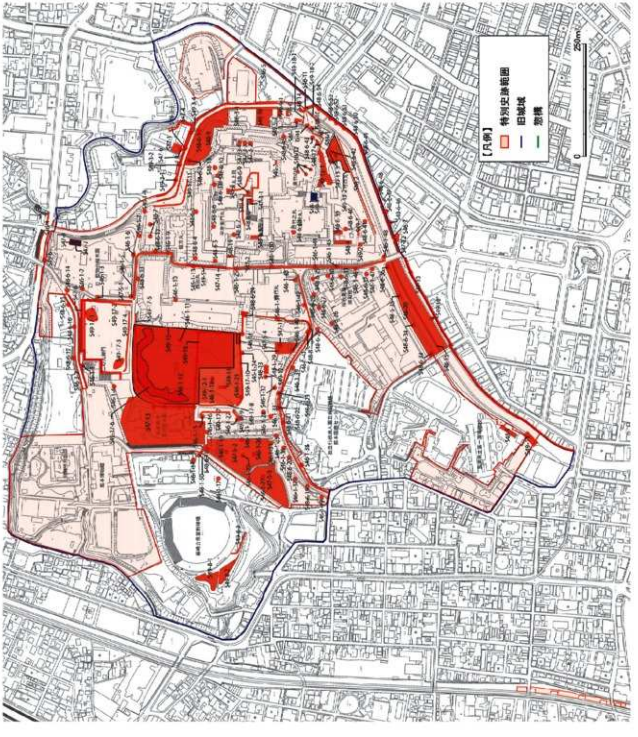

8-5-2-6図　現状変更位置図６　昭和46 ～ 49年

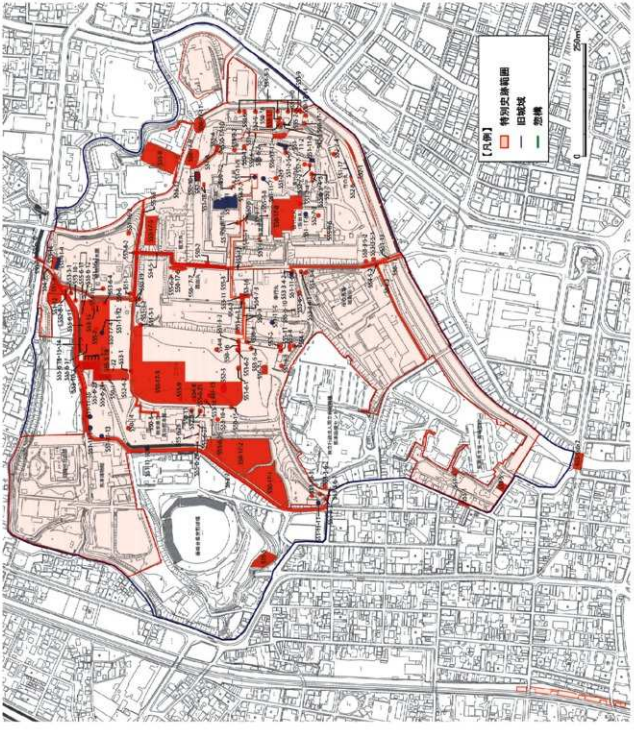

8-5-2-7図　現状変更位置図７　昭和50 ～ 55年

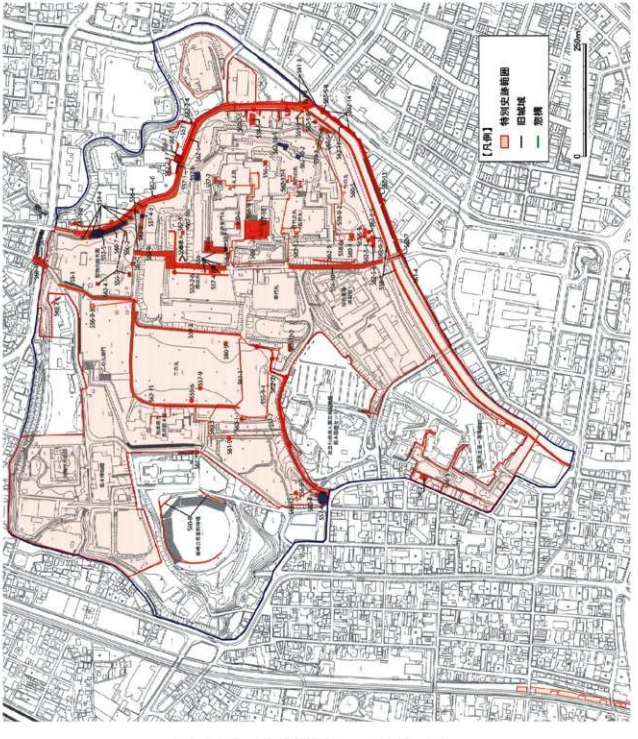

8-5-2-8図　現状変更位置図８　昭和56 ～ 62年

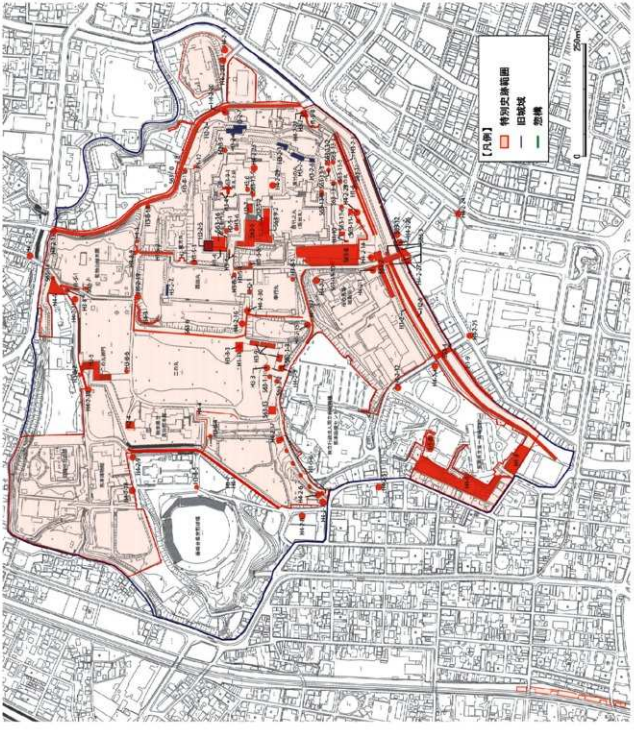

8-5-2-9図　現状変更位置図９　昭和63～平成４年

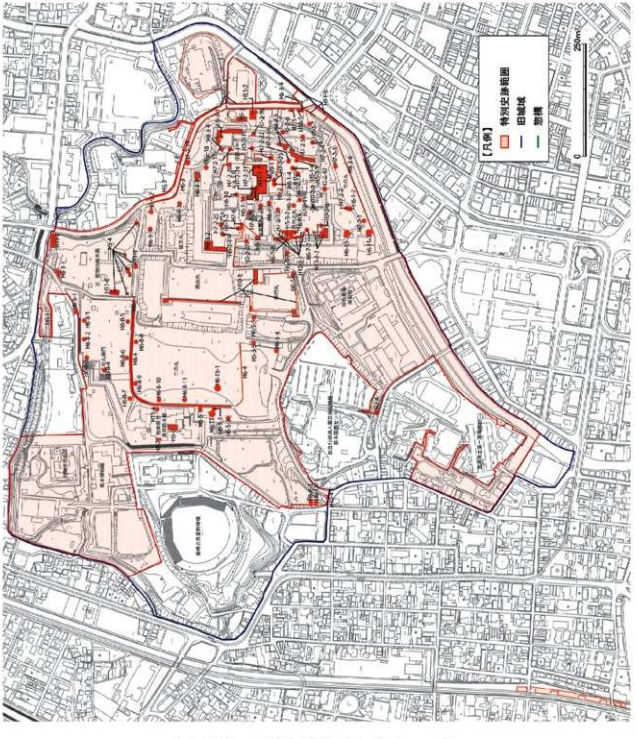

8-5-2-10図　現状変更位置図10　平成５～11年

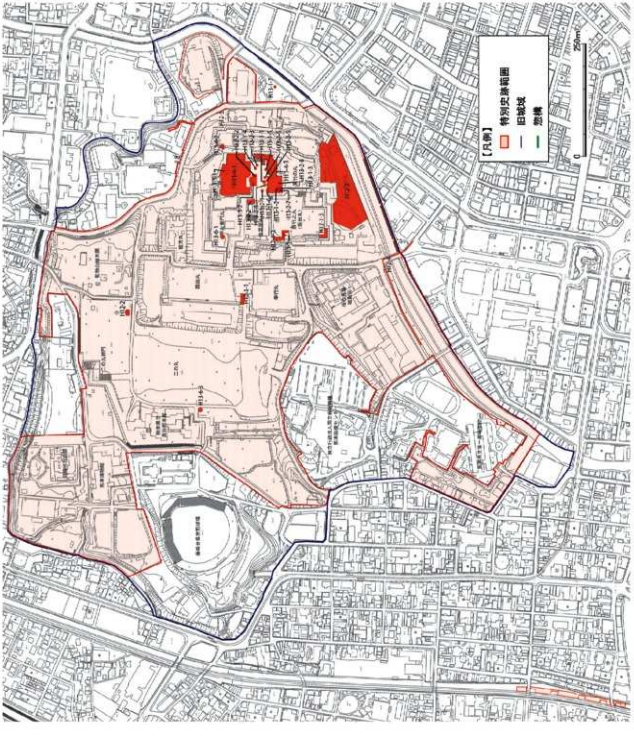

8-5-2-11図　現状変更位置図11　平成12 ～ 13年

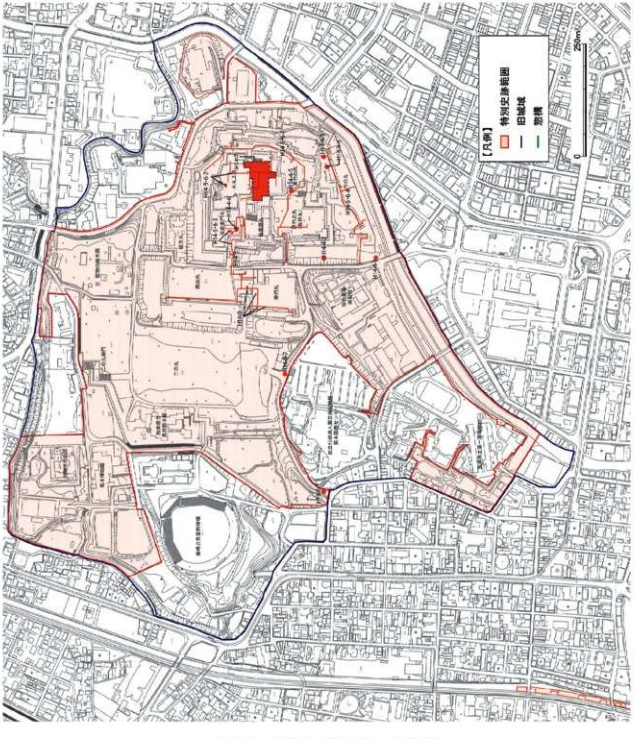

8-5-2-12図　現状変更位置図12　平成14年

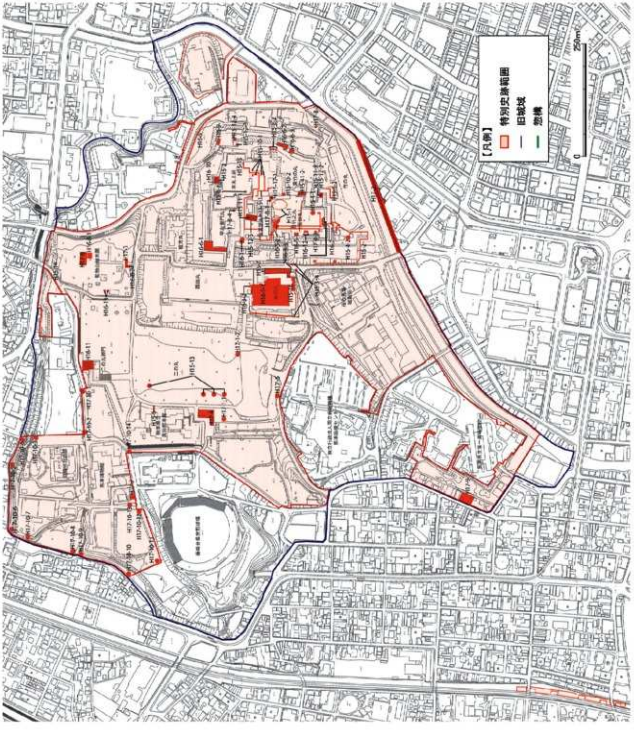

8-5-2-13図　現状変更位置図13　平成15 ～ 17年

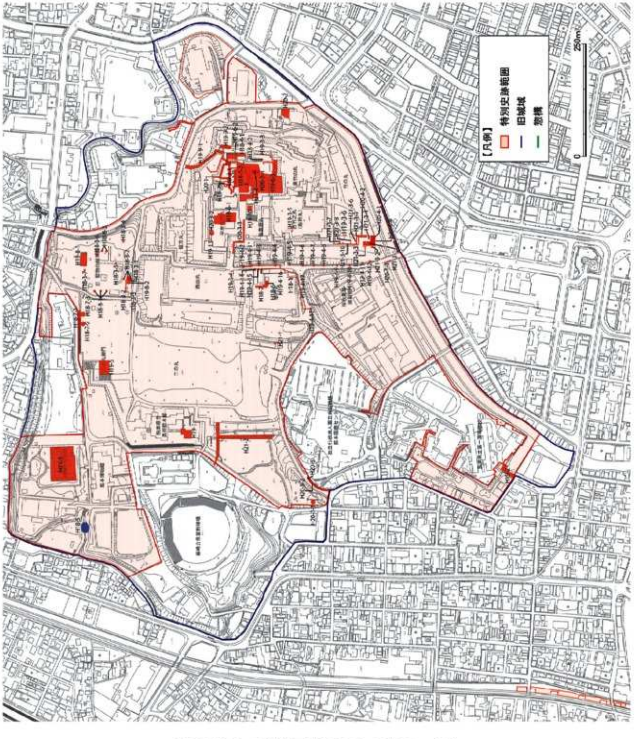

8-5-2-14図　現状変更位置図14　平成18～21年

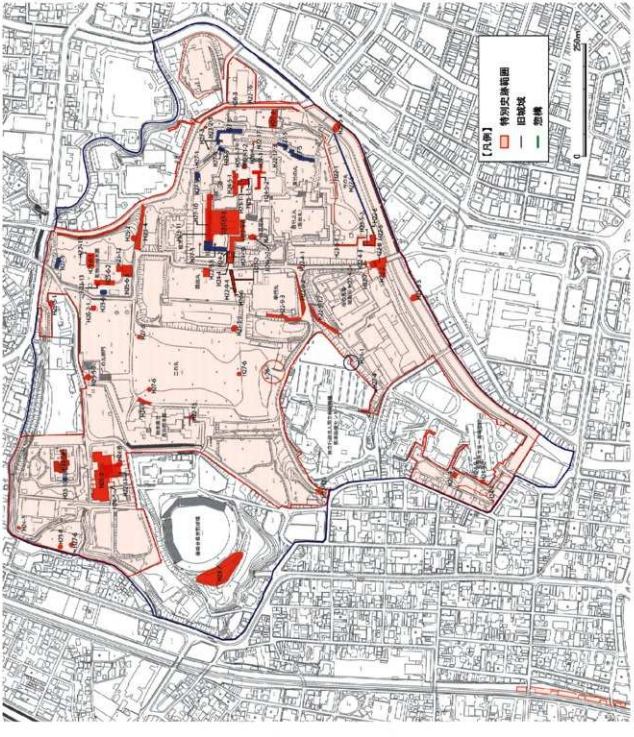

8-5-2-15図　現状変更位置図15　平成22 ～ 27年

第６節　熊本城旧城域　工事立会一覧

第１項　工事立会一覧

年度	No.	地区	史跡内・外（現在）	立会実施日	内　容	備　考
S63	1	千葉城		S63.04.28	ガス管敷設	
	2	千葉城		S63.05.13	ガス緊急工事	
	3	古城	外	S63.12.12	国立病院ケーブル設置	
	4	三の丸	内	S63.12.13	三の丸テニスコート　ケーブル設置	
H2	1	千葉城		H2.08.27	車庫建設工事	
	2	三の丸		H2.09.20	上水道工事	
	3	古城	外	H3.03.14	国立病院発電棟	
H3	1	三の丸	内	H3.05.27	熊本博物館資料貯蔵庫	
	2	三の丸	外	H3.06.27	古京町別館仮庁舎	
H4	1	千葉城		H4.08.15	ガス管工事	
	2	千葉城	外	H5.03.03	KKR ホテル	
	3	千葉城	外	H5.03.23	擁壁工事	
H5	1	千葉城	外	H5.05.18	四阿設置	
	2	三の丸	外	H5.10.23	子ども文化会館建設	
	3	二の丸	内	H6.02.16	ガス管新設	
H10	1	三の丸	内		熊本博物館仮設事務所設置	工事期間：平成10年12月1日～平成10年12月20日
H11	1	古城	外	H11.07.13	国立病院倉庫などの増築・新築工事	
H12	1	三の丸	外	H13.01.24	古京町別館西側倉庫建設	工事期間：平成10年12月1日～平成10年12月20日
H13	1	千葉城	外	H13.08.21	高橋公園内谷干城御像移設	
H14	1	古城	外	H14.10.18	県立第一高校屋外体育倉庫新設工事	
	2	千葉城	外	H15.01.11	家庭裁判所ガス管埋設	工事期間：平成14年12月21日～平成15年1月31日
	3	千葉城	外	H15.03.10	高橋公園園路改修	工事期間：平成15年3月1日～平成15年3月25日
H15	1	古城	外	H15.08.27	国立病院地質調査	
	2	三の丸	外	H15.12.10	古京町別館受電設備設置	工事期間：平成15年12月10日～平成15年12月26日
	3	古城	内	H16.2.3～2.12	県営プール場跡駐車場整備	工事期間：平成16年1月～平成16年3月18日
	4	本丸	内	H16.02.04	北十八間櫓北側園路整備	工事期間：平成16年1月25日～平成16年3月18日
	5	古城	外	H16.2.26～3.2	県営プール場跡駐車場整備	工事期間：平成16年2月～平成16年3月
H16	1	古城	外	H16.6.12～6.19	国立病院電気整備工事	工事期間：平成16年3月24～平成17年1月31日
	2	古城	外	H16.6.7～6.9	国立病院ガス配管設備工事	工事期間：平成16年3月24日～平成17年1月31日
	3	本丸	内	H16.8.26～10.5	飯田丸復元整備に伴う照明・放送設備の埋設配管工事	工事期間：平成16年8月23～平成17年2月15日
	4	本丸	内	H16.09.28	南大手門南側石階段改築	工事期間：平成16年9月25日～平成16年10月15日
	5	本丸	内	H16.12.21	要人櫓畔石垣復元工事	工事期間：平成16年12月1日～平成17年3月15日
	6	二の丸	内	H17.01.11	パネルハウスの撤去及び配電施設の設置と照明施設の撤去及び設置	工事期間：平成16年12月13日～平成17年3月9日
	7	本丸	内	H17.1.25～1/28	奉行丸復元整備に伴う外灯設備	工事期間：平成16年12月13日～平成17年3月15日
	8	本丸	内	H17.2.21～3.31	本丸御殿大広間復元整備に伴う設備工事（耕作櫓門南）	工事期間：平成11年1月15日～平成19年12月28日
	9	本丸	内	H17.02.03	看板改修	
	10	千葉城	外	H17.02.26	家庭裁判所雨水浸透桝設置	工事期間：平成17年2月26日～平成17年3月31日
H17	1	古城	外	H17.07.22	県立第一高校記念碑設置	

年度	No.	地区	史跡内・外（現在）	立会実施日	内　容	備　考
旧7	2	三の丸	外	旧7.10.4・5	整理室、収蔵庫新築工事及び既存事務解体工事	工事期間：平成17年10月下旬～平成18年1月31日
旧9	1	古城	外	旧20.04.28	国立病院　擁壁工事	工事期間：平成20年2月9日～平成20年4月30日
旧20	1	三の丸	外	旧20.10.20	三の丸プレハブ新築工事	
	2	古城	外	旧20.11.21～旧21.2.27	県営プール跡地前～清爽園ガス配管補修	工事期間：平成21年11月17日～平成21年3月31日
	3	三の丸	外	旧21.1.28・29	三の丸第2駐車場外灯・管理事務所設置	工事期間：平成21年1月28日～平成21年3月18日
旧21	1	古城	外	旧22.02.25	県立第一高校看板設置	工事期間：平成22年3月28日
旧22	1	古城	内	旧23.02.28	城彩苑東側板移植	
旧24	1	古城	内		城彩苑設備工事	工事期間：平成24年7月6日～平成24年7月6日
	2	古城	内	旧24.08.10	城彩苑管路新設	
旧25	1	千葉城	外		熊本西年金事務所自転車置場設置	
	2	古城	内	旧26.1.7・8	古城堀端公園プール撤去工事	工事期間：平生26年1月6日～平成26年1月6日
	3	本丸	内	旧26.01.31	馬具櫓復元整備に伴う遺構針設置	
	4	本丸	内	旧26.02.04	地形測量図作成のための基準点設置	工事期間：平成26年2月4日～平成26年2月5日
	5	二の丸		旧26.03.10	監物台樹木園広場・駐車場整備、看板設置	
旧26	1	二の丸	内	旧26.06.05	二の丸御門北側陥没復旧	
	2	本丸	内	旧26.07.14	源之進櫓系放水統設備取替工事	工事期間：平成26年6月16日～平成26年7月31日
	3	本丸	内	旧26.07.24	馬具櫓復元整備に伴う鋼板設置	
	4	本丸	内	旧26.07.25	竹の丸漏水補修工事	
	5	本丸	内	旧26.8.5～11.23	県道四方寄熊本線下水道施設及び下水管埋設工事	
	6	二の丸	内	旧26.9.8、12・17	二の丸駐車場舗装改修工事	工事期間：平成26年7月3日～平成26年9月26日
	7	古城	内	旧26.09.17	古城堀端公園水路浚渫工事	
	8	本丸	内	旧26.10.30	数寄屋丸便所建替工事	工事期間：平成26年10月1日～平成27年3月18日
	9	三の丸	外	旧26.12.17・19	県営藤崎台防球ネット設置工事	
	10	二の丸	内	旧26.12.18	二の丸催し広場便所建替工事	
	11	古城	外	旧27.1.15・16	県立第一高校フェンス改良工事	
	12	三の丸	外	旧27.1.15・2.2	県営藤崎球場北側駐車場側溝改良工事	
	13	三の丸	内	旧27.1.22・23	熊本博物館漏水補修工事	
	14	古城	外	旧27.02.13	県立第一高校東側道路電柱設置工事立会（支線アンカー埋設）	
	15	三の丸	外	旧27.03.16	三の丸第1駐車場電気設備工事	
旧27	1	本丸	内	旧27.5.12・13	西大手門～順当御門前園路改修工事立会	
	2	古城	内	旧27.6.23・25	合同庁舎跡地土壌汚染調査に伴う地質調査	
	3	本丸	内	旧27.11.11・12	数寄屋丸復元櫓空調設備その他改修工事立会	工事期間：平成27年11月9日～平成27年11月29日
	4	古城	外	旧27.12.02	県立第一高校体育館北側電柱改修工事	
	5	三の丸	内	旧27.12.21	熊本博物館リニューアル工事立会	
	6	本丸	内	旧28.01.06	不開門料金所建替工事立会	工事期間：平成27年12月9日～平成28年3月18日
	7	二の丸	内	旧28.1.18・19	二の丸広場樹木伐根工事立会	
	8	本丸	内	旧28.01.27	行幸坂高圧引込開閉器盤取替工事立会	
	9	三の丸	内	旧28.02.16	三の丸公園藤棚撤去工事立会	
	10	三の丸	外	旧28.02.18	三の丸第1駐車場漏水改修工事立会	
	11	本丸	内	旧28.02.29	順当御門前陥没改修工事立会	
	12	本丸	内	旧28.2.8～3.1	宇土櫓・平櫓・五間櫓内外地質調査	
	13	古城	内	旧28.03.02	旧合同庁舎内ガス導管撤去	

第２項　工事立会位置図

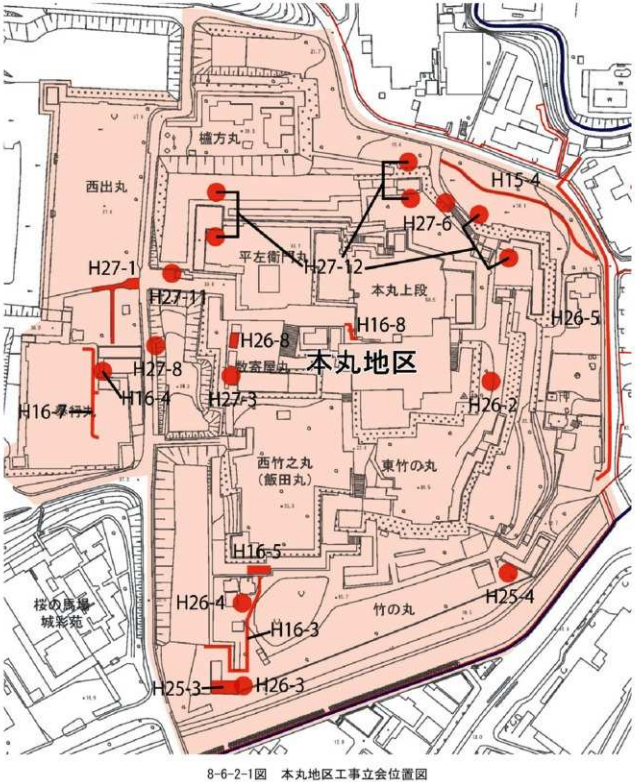

8-6-2-1図　本丸地区工事立会位置図

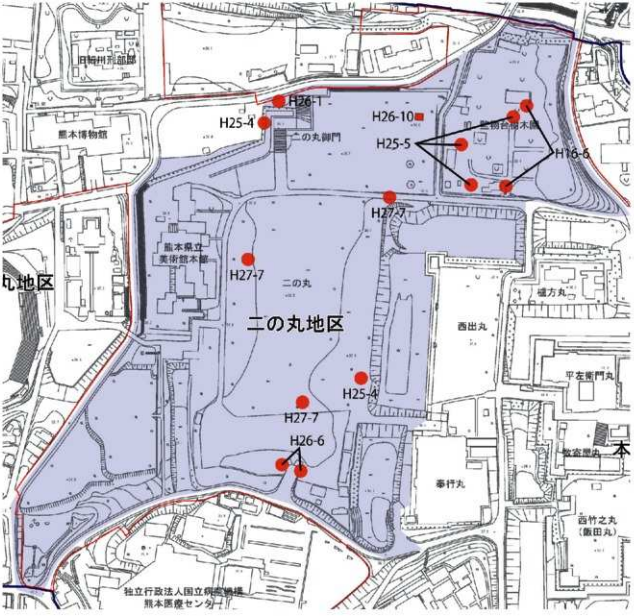

8-6-2-2図　二の丸地区工事立会位置図

8-6-2-3図　三の丸地区工事立会位置図

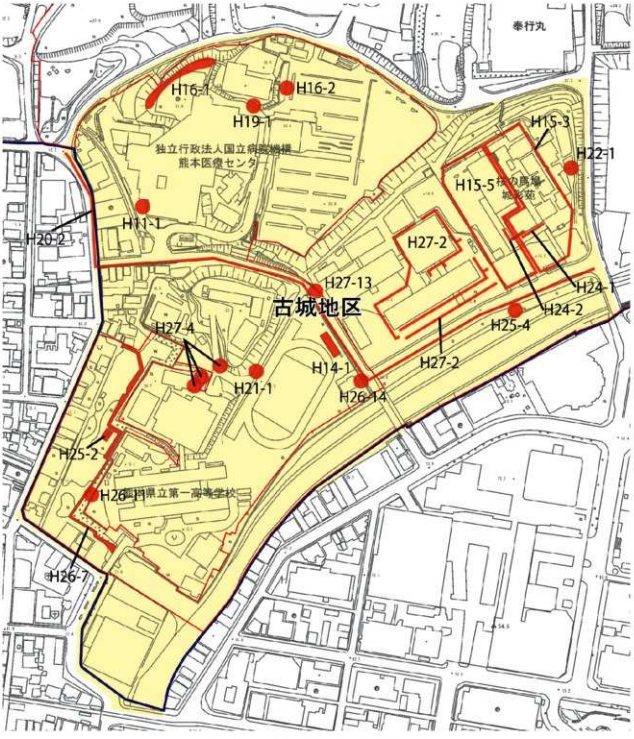

8-6-2-4図　古城地区工事立会位置図

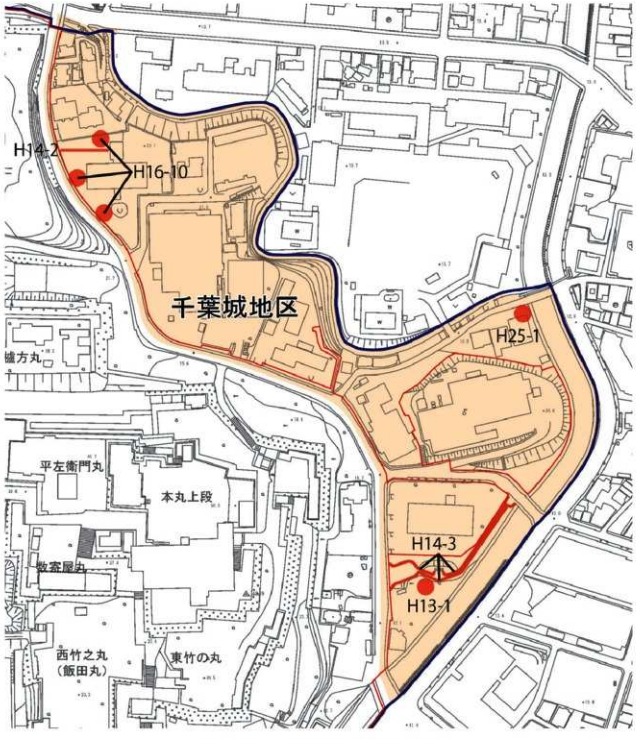

8-6-2-5図　千葉城地区工事立会位置図

第７節　熊本城下　確認調査一覧

第１項　確認調査一覧

古町遺跡

番号	申請年度	受付No.	遺跡所在地	受付日	実施日	事業原因		対象面積(㎡)
						法（当時）	内容	
1	平成10年度	220	横紺屋町10	H11.01.11	H11.05.27	57・2	事務所建設	195.9
2	平成13年度	52	小沢町137	H13.05.09	H13.05.31	57・2	個人住宅建設	48.5
3	平成13年度	96	西阿弥陀寺町14	H13.05.24	H13.06.22	57・2	個人住宅建設	72.2
4	平成13年度	455	呉服町2丁目5	H13.11.22	H13.02.28	57・2	寺院建設	279.9
5	平成13年度	641	河原町2-48	H14.03.25	H14.04.15	57・2	共同住宅建設	53.2
6	平成14年度	97	細工町2丁目32	H14.05.21	H14.06.06	57・2	個人住宅建設	175.7
7	平成14年度	234	小沢町157の一部、158	H14.07.19	H14.08.23	57・2	個人住宅建設	76.0
8	平成14年度	246	紺屋町2丁目21、21-1	H14.07.26	H14.08.08	57・2	共同住宅建設	275.2
9	平成15年度	50	万町1丁目8-9-10	H15.04.18	H15.05.07	57・2	個人住宅建設	175.8
10	平成15年度	556	細工町3丁目38、38-1	H15.11.26	H15.12.03	57・2	店舗付住宅建設	82.2
11	平成15年度	701	河原町4外5筆	H16.02.19	H16.04.01	57・2	共同住宅建設	646.1
12	平成15年度	722	横紺屋町3、3-1～4	H16.02.25	H16.03.09	57・2	共同住宅建設	296.3
13	平成15年度	723	米屋町1丁目21	H16.02.25	H16.03.30	57・2	共同住宅建設	990.0
14	平成16年度	297	細工町4丁目27-1、5丁目35-1	H16.08.02	H16.08.18	57・2	学校	259.6
15	平成17年度	45	船場2丁目49-2・3・4・5、53	H17.04.15	H17.06.20	93・1	共同住宅建設	235.5
16	平成17年度	718	細工町4丁目34-4	H18.01.27	H18.02.13	93・1	個人住宅建設	79.5
17	平成18年度	67	魚屋町3丁目16-2・17・18・19・20・21、23-2	H18.04.28	H18.06.27	93・1	個人住宅建設	136.1
18	平成18年度	314	古桶屋町44・45、川端町6-1、西阿弥陀寺町1-4-5、1-3-1-5	H18.08.18	H18.09.19	93・1	門徒会館建設	117.2
19	平成18年度	452	古桶屋町44・45、川端町6-1、西阿弥陀寺町1-4-5、1-3-1-5	H18.10.19	H18.12.01	93・1	門徒会館建設	163.1
20	平成18年度	642	魚屋町2丁目15-1他2筆、中唐人町1丁目23-1-2他1筆、呉服町1丁目26-3他5筆	H19.01.17	H19.02.23	93・1	診療所建設	660.4
21	平成19年度	573	万町1丁目14、15、16、17、米屋町2丁目9-2、9-3	H19.12.18	H20.03.14	93・1	共同住宅建設	226.8
22	平成19年度	610	西阿弥陀町15-1	H20.01.18	H20.02.05	93・1	個人住宅建設	110.3
23	平成19年度	630	川端町11-1	H20.01.30	H20.03.03	93・1	個人住宅建設	110.1
24	平成20年度	229	西阿弥陀寺町1-2	H20.07.10	H21.04.15	93・1	共同住宅建設	272.8
25	平成22年度	131	細工町1丁目38-1	H22.05.31	H22.06.16	93・1	店舗付住宅建設	98.4
26	平成22年度	343	細工町4丁目45-1、46-1	H22.08.18	H22.08.20	93・1	個人住宅建設	103.3
27	平成22年度	865	万町2丁目11-1、呉服町3丁目1-2	H22.2.23	H23.03.28	93・1	個人住宅建設	58.2
28	平成23年度	859	細工町4丁目34-1、38-1・2、58、59	H24.02.02	H24.02.27	93・1	高齢者福祉施設建設	345.1
29	平成24年度	424	米屋町2丁目22-3	H24.08.28	H24.09.10	93・1	共同住宅建設	103.6
30	平成24年度	598	呉服町2丁目33-1、34、35	H24.10.18	H24.10.25	93・1	共同住宅建設	275.8
31	平成24年度	665	河原町2-23	H24.11.12	H24.11.19	93・1	個人住宅建設	57.0
32	平成25年度	215	細工町2-40	H25.06.07	H25.08.01	93・1	個人住宅建設	58.7
33	平成25年度	921	米屋町3丁目1、1、4-5、5-2、6万町1丁目19、19-1、19-2、19-3、20-2-1、21	H26.01.20	H26.02.03	93・1	共同住宅建設	248.0
34	平成25年度	1082	古桶屋町50番	H26.03.27	H26.07.15	93・1	共同住宅建設	257.4
35	平成27年度	454	船場町3丁目1番、6番3	H27.09.11	H27.09.30	93・1	個人住宅建設	35.8
36	平成27年度	507	古川町23、24　河原町18-2	H27.10.06	H27.10.20	93・1	共同住宅建設	172.1

番号	申請年度	受付№	遺跡所在地	受付日	実施日	事業原因		対象面積（㎡）
						法（当時）	内容	
37	平成27年度	926	小沢町141・142合 併1、141・142合 併2、141・142合併3、143、143-1、144-1、144、145、146、147	H28.03.10	H28.03.24	93・1	共同住宅建設	174.2

花岡山・万日山遺跡群

番号	申請年度	受付№	遺跡所在地	受付日	実施日	事業原因		対象面積（㎡）
						法（当時）	内容	
1	平成15年度	74	横手2丁目1183	H15.05.02	H15.05.22	57・3	保育園移転	328.0
2	平成16年度	768	横手1丁目1160-1	H17.02.17	H17.02.25	57・2	共同住宅建設	89.2
3	平成18年度	541	横手2丁目1183-4	H18.11.28	H19.01.25	93・1	共同住宅建設	144.1
4	平成26年度	833	横手1丁目1175番2	H27.01.19	H27.01.26	93・1	宅地造成	201.2
5	平成27年度	764	横手2丁目1182番20	H28.01.14	H28.01.28	93・1	個人住宅建設	102.1

船場町遺跡

番号	申請年度	受付№	遺跡所在地	受付日	実施日	事業原因		対象面積（㎡）
						法（当時）	内容	
1	平成７年度	170	新町2丁目3-4,4-5	H8.03.04	H8.06.28	57・2	共同住宅建設	113.6
2	平成８年度	167	新町2丁目10-7	H8.11.05	H8.11.25	57・2	個人住宅建設	82.6
3	平成18年度	210	新町2丁目13-15・16	H18.06.30	H18.07.12	93・1	共同住宅建設	141.7
4	平成20年度	228	新町2丁目11-39、11-40	H20.07.10	H21.01.22	93・1	共同住宅建設	226.4

新馬借遺跡

番号	申請年度	受付№	遺跡所在地	受付日	実施日	事業原因		対象面積（㎡）
						法（当時）	内容	
1	平成元年度	71	新町4丁目5-1, 2, 40, 41, 56, 57	H2.01.20	H2.01.30	57・2	共同住宅建設	361.9
2	平成５年度	20	新町4丁目5-30	H5.06.16	H5.07.07	57・2	個人住宅建設	178.0
3	平成８年度	97	新町4丁目5-43	H8.07.26	H8.08.23	57・2	共同住宅建設	105.6
4	平成９年度	92	新町3丁目8-29,58	H9.08.08	H9.08.04	57・2	事務所建設	110.6
5	平成11年度	142	島崎1丁目751他	H11.10.05	H11.10.27	57・3	集会所建設	52.2
6	平成12年度	28	新町3丁目10-53	H12.05.15	H12.05.24	57・2	個人住宅建設	64.0
7	平成12年度	135	新町3丁目10-45	H12.09.01	H12.09.23	57・3	プール改築	1,440.0
8	平成14年度	43	新町4丁目5-15	H14.04.17	H14.07.15	57・2	個人住宅建設	101.2
9	平成16年度	234	横手1丁目1129-10	H16.07.12	H16.08.16	57・2	個人住宅建設	62.1
10	平成16年度	357	新町4丁目8-36	H16.08.19	H16.09.08	57・2	共同住宅建設	159.5
11	平成16年度	446	新町4丁目3-55-56	H16.09.24	H16.10.14	57・2	個人住宅建設	97.3
12	平成19年度	274	新町3丁目8-33	H19.07.24	H19.08.23	93・1	事務所建設	41.8
13	平成22年度	133	新町4丁目5-60	H22.05.31	H22.06.10	93・1	個人住宅建設	64.0
14	平成22年度	334	新町4丁目3-54	H22.08.11	H22.09.27	93・1	個人住宅建設	91.5
15	平成24年度	360	新町3丁目10－54・55	H24.08.07	H24.09.13	93・1	個人住宅建設	71.8
16	平成24年度	646	新町3丁目8-34・35・36	H24.11.05	H25.02.20	93・1	共同住宅建設	692.2
17	平成24年度	804	新町4丁目5-34	H25.12.28	H25.01.24	93・1	個人住宅建設	52.6
18	平成25年度	272	新町4丁目5-35、5-52、5-55	H25.06.24	H25.07.18	93・1	個人住宅建設	61.2
19	平成26年度	435	横手1丁目1126-1	H26.9.8.	H26.10.02	93・1	個人住宅建設	141.8
20	平成26年度	894	新町3丁目8番31・8番43	H27.02.04	H27.03.23	93・1	個人住宅建設	74.5

熊本城跡遺跡群

番号	申請年度	受付No.	遺跡所在地	受付日	実施日	事業原因		対象面積(㎡)
						法(当時)	内容	
1	平成元年度	76	城東町5-49, 121, 122, 124	H2.02.14	H2.03.07	57・2	共同住宅建設	1,840.0
2	平成13年度	435	上通8-17	H13.11.16	H13.12.06	57・2	店舗建設	56.3
3	平成14年度	416	城東5-4	H14.10.08	H14.12.02	57・2	個人住宅建設	121.8
4	平成15年度	708	上林町1-37	H16.02.23	H16.03.01	57・2	飲食店建設	101.7
5	平成21年度	12	城東町5-13	H21.04.07	H21.04.13	93・1	店舗建設	462.1
6	平成26年度	465	城東町5-35　外2筆	H26.09.17	H26.10.24	93・1	共同住宅建設	545.0
7	平成26年度	889	新町1丁目10-29	H27.02.03	H27.03.26	93・1	老人ホーム建設	383.1
8	平成27年度	802	新町3丁目7－15、16、17	H28.02.01	H28.02.15	93・1	共同住宅建設	495.9
9	平成27年度	882	新町4丁目1-20、1-21	H28.02.22	H28.03.07	93・1	共同住宅建設	314.2

藤園中学校校庭遺跡

番号	申請年度	受付No.	遺跡所在地	受付日	実施日	事業原因		対象面積(㎡)
						法(当時)	内容	
1	平成９年度	163	千葉城町5-2	H9.11.17	H9.05.09	57・3	プール改築	770.0

内坪井遺跡

番号	申請年度	受付No.	遺跡所在地	受付日	実施日	事業原因		対象面積(㎡)
						法(当時)	内容	
1	平成10年度	225	内坪井町14,12-2	H11.01.14	H11.01.26	57・2	個人住宅建設	144.6
2	平成22年度	276	内坪井町35-1	H22.07.26	H22.08.11	93・1	個人住宅建設	65.5
3	平成25年度	863	壺川1丁目322番25、325番3の一部	H25.12.24	H26.01.10	93・1	個人住宅建設	118.3
4	平成26年度	534	壺川1丁目307番、307番2、310番、321番1	H26.10.09	H26.10.09	94・1	プール築造	96.1

伝大道寺跡遺跡群

番号	申請年度	受付No.	遺跡所在地	受付日	実施日	事業原因		対象面積(㎡)
						法(当時)	内容	
1	平成２年度	31	京町2丁目115	H2.06.11	H2.06.20	57・2	寄宿舎建設	276.9
2	平成５年度	58	京町2丁目131-4	H5.11.02	H6.04.21	57・2	共同住宅建設	108.3
3	平成８年度	27	京町2丁目116-2	H8.04.25	H7.12.21	57・2	事務所建設	170.0
4	平成17年度	68	京町2丁目103-1-4,103-1-1の一部	H17.04.28	H17.06.15	93・1	個人住宅建設	146.4
5	平成26年度	192	京町2丁目172-1-2の各一部、173	H26.06.16	H26.07.07	93・1	宅地造成	1,294.2
6	平成27年度	65	京町2丁目145番	H27.04.20	H27.05.14	93・1	個人住宅建設	76.6

京町２丁目遺跡

番号	申請年度	受付No.	遺跡所在地	受付日	実施日	事業原因		対象面積(㎡)
						法(当時)	内容	
1	平成２年度	26	京町2丁目72外7筆	H2.05.31	H2.09.28	57・2	共同住宅建設	315.5
2	平成５年度	47	京町2丁目195-1番地外	H5.10.06	H5.11.30	57・2	共同住宅建設	1,068.5
3	平成５年度	84	京町1丁目1-43	H6.01.20	H6.03.30	57・2	事務所兼共同住宅	123.2
4	平成12年度	49	京町2丁目52-2-3,53-2	H12.06.05	H12.07.21	57・2	個人住宅建設	85.6
5	平成12年度	310	京町2丁目7-1	H13.03.12	H13.03.27	57・2	共同住宅建設	293.52
6	平成13年度	594	京町2丁目197-2	H14.02.21	H5.11.30	57・2	病院建設	122.5

京町台遺跡群

番号	申請年度	受付No.	遺跡所在地	受付日	実施日	事業原因		対象面積(㎡)
						法(当時)	内容	
1	平成3年度	97	京町本丁2-7	H3.12.09	H3.12.20	57・2	車庫兼倉庫建設	131.3
2	平成7年度	68	京町本丁168-2	H7.09.06	H7.09.13	57・2	個人住宅建設	126.2
3	平成15年度	348	京町本丁98-3	H15.08.25	H15.09.17	57・2	学習塾建設	186.9
4	平成15年度	366	京町本丁89-3	H15.08.29	H15.09.29	57・2	個人住宅建設	62.2

七軒町遺跡

番号	申請年度	受付No.	遺跡所在地	受付日	実施日	事業原因		対象面積(㎡)
						法(当時)	内容	
1	平成13年度	113	黒髪2丁目2-1	H13.06.01	H13.07.14	57・3	学校施設建設	130.0

第２項　確認調査位置図

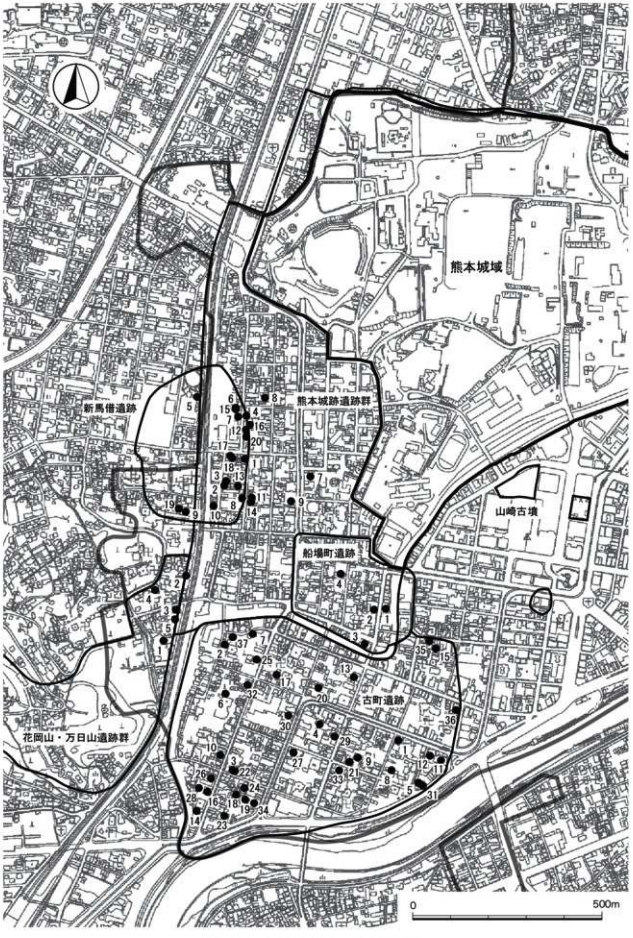

8-7-2-1図　熊本城下確認調査地点図１

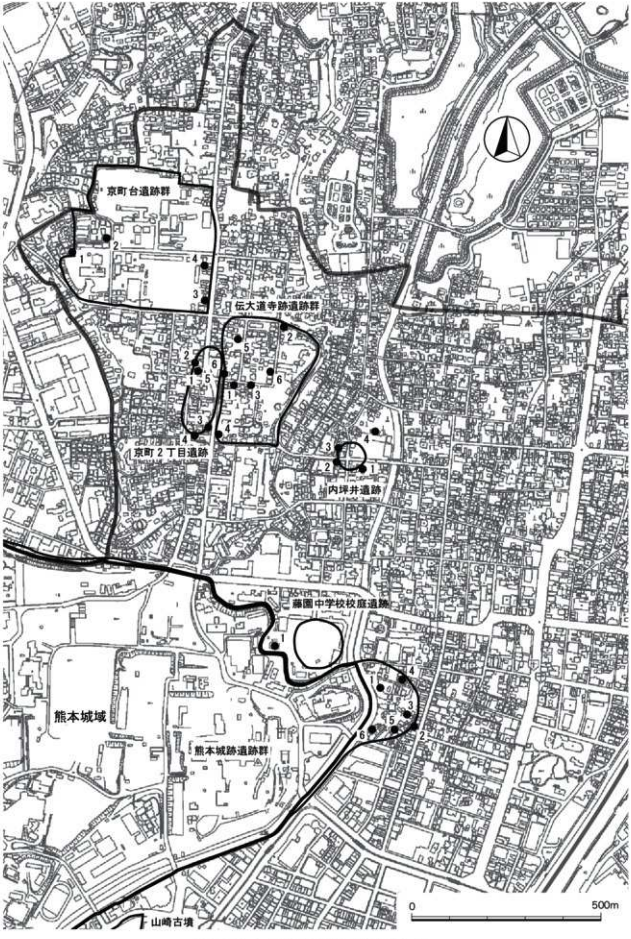

8-7-2-2図　熊本城下確認調査地点図２

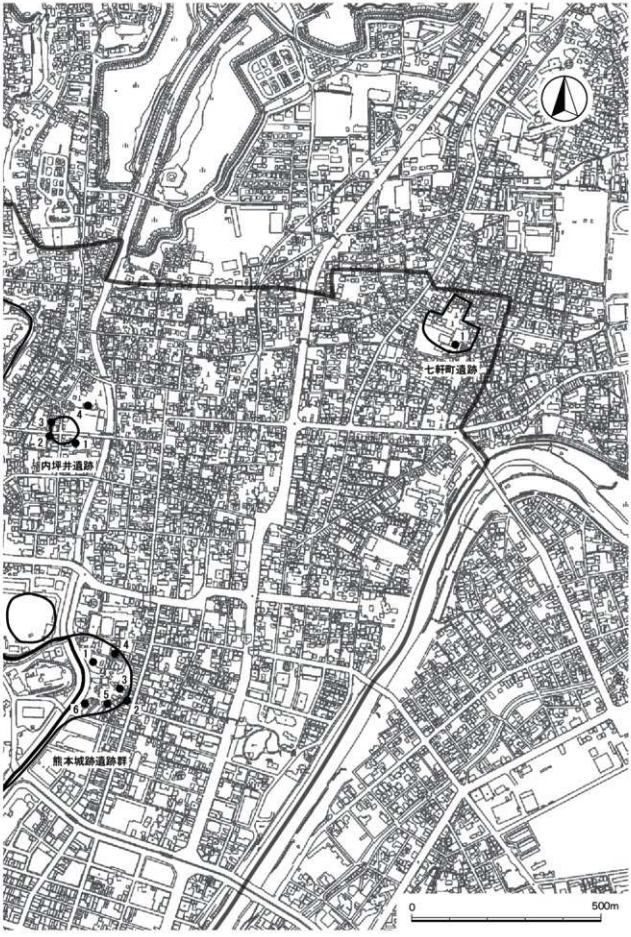

8-7-2-3図　熊本城下確認調査地点図３

30　侍屋敷（二の丸芝生広場）　米田家家紋釘抜紋磁器染付

図版２

30　侍屋敷（二の丸芝生広場）　土瓶と小碗各種

30　侍屋敷（二の丸芝生広場）　196 ～ 199土瓶

32　二の丸御門跡　１～５軍用食器

30　侍屋敷（二の丸芝生広場）　86 ～ 93焼塩壺

35　二の丸御屋形跡（熊本博物館）　17石製鋳型

37　二の丸御屋形跡　68ヨーロッパ産磁器皿

図版 4

御裏五階櫓跡　1～30土瓶・磁器染付

御裏五階櫓跡　32鬼瓦

飯田丸　６四斤砲弾

飯田丸　５四斤砲弾上から

飯田丸　６雷管固着

図版６

飯田丸　７ブロドウェル砲弾

合同庁舎　４風鐸

西出丸南大手門　１鯱瓦

経緯不明　宇土櫓　41・42滴水瓦

経緯不明　天守閣　７・８・13軒丸瓦

経緯不明　小天守　21鬼瓦

図版８

経緯不明　櫨方　58･59軒桟瓦

経緯不明　出土地不明　15 ～ 24窯道具

経緯不明　三の丸地区　1 ～ 31陶磁器

経緯不明　出土地不明　43 ～ 52懸魚六葉

経緯不明　出土地不明　42鬼瓦

図版10

経緯不明　出土地不明　59・60鬼瓦

特別史跡熊本城跡総括報告書
調査研究編
第４分冊

2022 年３月

発行　熊本市熊本城調査研究センター
〒 860－8601　熊本市中央区手取本町１－１
℡　（096）355－2327
印刷　有限会社あすなろ印刷
〒 860－0821　熊本市中央区本山３－３－１
℡　（096）335－8880