

写真図版2



4区2号溝セクション（東より）



4区3号溝完掘状態（東より）



4区1号性格不明遺構曝出状態（南西より）



5区完掘状態（北西より）



5区1号溝完掘状態（南東より）



6区完掘状態（北西より）



6区1号溝完掘状態（北西より）



7区完掘状態（北西より）




7区1号溝遺物出土状態(南より)



7区2号溝遺物出土状態(西より)



8区2号溝完掘状態(南西より)




8区完掘状態(西より)



8区1・2号溝完掘状態(南より)



9区完掘状態(東より)



9区P3完掘状態(北より)



10区完掘状態(東より)

写真図版 4



11区完掘状態（東より）



11区1号掘立柱建物跡上層柱痕（北より）



11区1号掘立柱建物跡上層覆土除去（北より）



11区1号掘立柱建物跡下層柱穴完掘（北より）



12区完掘状態（東より）




13区完掘状態（東より）



2区基本層序（東より）



9区基本層序（西より）



出土遺物

報告書抄録

ふりがな	だいわたり 9							
書名	台渡里 9							
副書名	市道常磐 23、31 号線・法定外道路公共下水道工事に伴う発掘調査報告書（台渡里第 88 次）							
シリーズ名	水戸市埋蔵文化財調査報告第 48 集							
編集者名	柴田洋孝・米川暢敬							
著者名	柴田洋孝・米川暢敬							
編集機関	水戸市教育委員会	所在地	〒 310-8610 茨城県水戸市中央 1-4-1 ☎ 029-224-1111					
発行年月日	2011（平成 23）年 8 月 4 日							
所収遺跡名	所在地	コード		北緯	東経	調査期間	調査面積	調査原因
		市町村	遺跡番号					
台渡里遺跡 (第 88 次)	水戸市渡里町 2816-6 番地先～2820 番地先 外	08201	276	36°24'30"	140°26'11"	2011.4.16 ～ 2011.6.23	167㎡	下水道工事
所収遺跡名	種別	主な時代	主な遺構		主な遺物		特記事項	
台渡里遺跡 (第 88 次)	官衙跡集落跡	縄文	なし		土器		屈属時期・軸方位が異なる区画溝や、建て替えが行われたとみられる建物跡の柱穴を確認。	
		弥生	なし		土器			
		古墳	なし		須恵器			
		奈良・平安	掘立柱建物跡 1、溝 7、土坑 1、硬化面ピット		土師器・須恵器・墨書土器・瓦			
		中世～近世	溝 3、土坑 2、性格不明遺構 1		陶磁器・古銭・不明金属製品			

項目	遺物の取り扱い
水洗い	・すべて行った。
注記	・インクジェットプリンターを使用した。 例) DWT - 088 1 T - SD 1 No.1
接合	・接合は必要に応じて最小限行った。
実測	・遺物実測は報告書掲載分についてのみ作成した。
台帳	・遺物台帳、図面台帳、写真台帳があり、検索が可能なように作成している。合計 1冊（綴り）
遺物保管方法	・出土遺物は、報告書使用と未使用に分け、遺物収納箱に納めた。各箱には収録内容を明記している。 なお、未使用分については種別ごとに分類、収納してある。

水戸市埋蔵文化財調査報告第48集

台渡里9

—市道常磐23、31号線・法定外道路公共下水道工事に伴う発掘調査報告書(台渡里第88次)—

印刷 平成23年8月4日

発行 平成23年8月4日

編集 有限会社毛野考古学研究所

発行 水戸市教育委員会

印刷 朝日印刷工業株式会社