金井下新田遺跡

《縄文時代・弥生時代編》

（国）353号金井バイパス（上信自動車道）
道路改築事業関連埋蔵文化財発掘調査報告書

写真図版編

2021

群馬県渋川土木事務所
公益財団法人群馬県埋蔵文化財調査事業団

第683集
金井下新田遺跡
《縄文時代・弥生時代編》
（国）353号金井バイパス（上信自動車道）道路改築事業関連
埋蔵文化財発掘調査報告書　写真図版編
二〇二一
群馬県渋川土木事務所
公益財団法人群馬県埋蔵文化財調査事業団

金井下新田遺跡

《縄文時代・弥生時代編》

（国）353号金井バイパス（上信自動車道）
道路改築事業関連埋蔵文化財発掘調査報告書

写真図版編

2021

群馬県渋川土木事務所
公益財団法人群馬県埋蔵文化財調査事業団

図版目次

PL. 1 1 調査区より東に赤城山を臨む
2 調査区遠景(北より)東側に段丘崖が迫る
PL. 2 1 Ⅰ区基本土層
2 2区基本土層
3 2区Ⅱ石器試掘坑配置状況
PL. 3 1 Ⅰ区２号竪穴建物全景(西から)
2 Ⅰ区２号竪穴建物P全景 (南西から)
3 Ⅰ区２号竪穴建物遺物出土状態 (南西から)
4 Ⅰ区２号竪穴建物遺物出土状態 (南西から)
5 Ⅰ区11号竪穴建物遺物出土状態(南から)
6 Ⅰ区11号竪穴建物P1全景(北から)
7 Ⅰ区13号竪穴建物全景(北から)
8 Ⅰ区13号竪穴建物P1全景(北から)
PL. 4 1 Ⅰ区14号竪穴建物全景(西から)
2 Ⅰ区14号竪穴建物P1遺物出土状態(西から)
3 Ⅰ区15号竪穴建物全景(南西から)
4 Ⅰ区19号竪穴建物P1全景(東から)
5 Ⅰ区20号竪穴建物全景(東から)
PL. 5 1 Ⅰ区20号竪穴建物P1全景(東から)
2 Ⅰ区20号竪穴建物床下検出状況(北から)
3 Ⅰ区20号竪穴建物遺物出土状態(南から)
4 Ⅰ区20号竪穴建物遺物出土状態(南から)
5 Ⅰ区21号竪穴建物全景(北から)
6 Ⅰ区21号竪穴建物P1全景(北東から)
7 Ⅰ区21号竪穴建物P1検出状況(西から)
8 Ⅰ区21号竪穴建物遺物出土状態(東から)
PL. 6 1 Ⅰ区22号竪穴建物全景(南から)
2 Ⅰ区22号竪穴建物P1全景(南から)
3 Ⅰ区22号竪穴建物遺物出土状態(北から)
4 Ⅰ区22号竪穴建物遺物出土状態(南から)
5 Ⅰ区23号竪穴建物全景(南から)
6 Ⅰ区23号竪穴建物P1検出状況(西から)
7 Ⅰ区25号竪穴建物全景(北から)
8 Ⅰ区25号竪穴建物P1完掘(北から)
PL. 7 1 Ⅰ区25号竪穴建物土層(南から)
2 Ⅰ区25号竪穴建物土層(西から)
3 Ⅰ区25号竪穴建物P1遺物出土状態(北から)
4 Ⅰ区25号竪穴建物遺物出土状態(北から)
5 Ⅰ区26号竪穴建物P1検出状況(北から)
6 Ⅰ区26号竪穴建物P1完掘(南から)
7 Ⅰ区27号竪穴建物P1検出状況(南から)
8 Ⅰ区28号竪穴建物全景(南から)
PL. 8 1 Ⅰ区36号竪穴建物全景(南から)
2 Ⅰ区36号竪穴建物埋甕(南東から)
3 Ⅰ区36号住居穴遺物遺物出土状態(南東から)
4 Ⅰ区36号竪穴建物遺物出土状態(南西から)
5 Ⅰ区37号竪穴建物P1完掘(南から)
PL. 9 1 Ⅰ区38号竪穴建物全景(南から)
2 Ⅰ区38号竪穴建物P1完掘(南から)
3 Ⅰ区38号竪穴建物遺物出土状態(南から)
4 Ⅰ区38号竪穴建物遺物出土状態(南から)
5 Ⅰ区38号竪穴建物遺物出土状態(南から)
PL.10 1 Ⅰ区39号竪穴建物全景(北西から)
2 Ⅰ区39号竪穴建物P1検出状況(南から)
3 Ⅰ区40号竪穴建物全景(南西から)
4 Ⅰ区40号竪穴建物P1完掘(南西から)
5 Ⅰ区40号竪穴建物遺物出土状態(南東から)
PL.11 1 Ⅰ区40号竪穴建物遺物出土状態(東から)
2 Ⅰ区40号竪穴建物遺物出土状態(南西から)
3 Ⅰ区40号竪穴建物遺物出土状態(北東から)
4 Ⅰ区41号竪穴建物全景(南西から)
5 Ⅰ区42号竪穴建物全景(南から)
PL.12 1 Ⅰ区42号竪穴建物P1検出状況(東から)
2 Ⅰ区42号竪穴建物P1完掘(東から)
3 Ⅰ区43号竪穴建物全景(南から)
4 Ⅰ区43号竪穴建物遺物出土状態(西から)
5 Ⅰ区44号竪穴建物全景(西から)
6 Ⅰ区44号竪穴建物遺物出土状態(西から)
7 Ⅰ区45号竪穴建物全景(北西から)
8 Ⅰ区45号竪穴建物P1検出状況(西から)
PL.13 1 Ⅰ区46号竪穴建物全景(南から)
2 Ⅰ区46号竪穴建物P1検出状況(西から)
3 Ⅰ区47号竪穴建物遺物出土状態(南から)
4 Ⅰ区47号竪穴建物遺物出土状態(南東から)
5 Ⅰ区48号竪穴建物全景(南から)
6 Ⅰ区48号竪穴建物土層(南から)
7 Ⅰ区49号竪穴建物P1検出状況(南から)
8 Ⅰ区49号竪穴建物P1完掘(南から)
PL.14 1 Ⅰ区49号竪穴建物全景(南から)
2 Ⅰ区49号竪穴建物遺物出土状態(南から)
PL.15 1 Ⅰ区49号竪穴建物伏鹿出土状態(西から)
2 Ⅰ区49号竪穴建物遺物出土状態(南から)
3 Ⅰ区49号竪穴建物埋鹿出土状態(西から)
4 Ⅰ区49号竪穴建物遺物出土状態(東から)
5 Ⅰ区50号竪穴建物P4検出状況(東から)
6 Ⅰ区50号竪穴建物P4土器出土状態(北から)
7 Ⅰ区51号竪穴建物全景(西から)
8 Ⅰ区51号竪穴建物全景(南から)
PL.16 1 Ⅰ区51号竪穴建物遺物出土状態(北から)
2 Ⅰ区51号竪穴建物遺物出土状態(北から)
3 Ⅰ区52号竪穴建物P4検出状況(南東から)
4 Ⅰ区52号竪穴建物P4床土器出土状態(南東から)
5 Ⅰ区53号竪穴建物全景(北西から)
6 Ⅰ区53号竪穴建物P4検出状況(南西から)
7 Ⅰ区53号竪穴建物遺物出土状態(東から)
8 Ⅰ区54号竪穴建物P4検出状況(南から)
PL.17 1 Ⅰ区55号竪穴建物遺物出土状態(南から)
2 Ⅰ区55号竪穴建物P完掘(西から)
3 Ⅰ区55号竪穴建物遺物出土状態(南から)
4 Ⅰ区55号竪穴建物遺物出土状態(南から)
5 Ⅰ区55号竪穴建物遺物出土状態(東から)
PL.18 1 Ⅰ区56号竪穴建物P4検出状況(東から)
2 Ⅰ区56号竪穴建物P完掘(東から)
3 Ⅰ区57号竪穴建物P4検出状況(南から)
4 Ⅰ区57号竪穴建物P完掘(南から)
5 Ⅰ区57号竪穴建物P4検出状況(南から)
6 Ⅰ区57号竪穴建物埋鹿(北西から)
7 Ⅰ区58号竪穴建物全景(南から)
8 Ⅰ区58号竪穴建物検出状況(西から)
PL.19 1 Ⅰ区59号竪穴建物P4検出状況(東から)
2 Ⅰ区60号竪穴建物P4検出状況(東から)
3 Ⅰ区61号竪穴建物全景(西から)
4 Ⅰ区61号竪穴建物P4検出状況(北から)
5 Ⅰ区１号埋没土遺出土状態(西から)
6 Ⅰ区２号埋没土遺出土状態(南から)
7 Ⅰ区３号埋没土遺出土状態(南東から)
8 Ⅰ区４号埋没土遺出土状態(西から)
PL.20 1 Ⅰ区５号埋没土遺出土状態(北から)
2 Ⅰ区５号埋没土遺検出状況(南から)
3 Ⅰ区６号埋没土遺出土状態(北から)
4 Ⅰ区６号埋没土器土層(北西から)
5 Ⅰ区42号竪穴建物調査風景(南から)
PL.21 1 Ⅰ区14号土坑全景(東から)
2 Ⅰ区15号土坑全景(東から)
3 Ⅰ区16号土坑全景(東から)
4 Ⅰ区17号土坑全景(東から)
5 Ⅰ区19号土坑全景(南から)
6 Ⅰ区20号土坑全景(西から)
7 Ⅰ区21号土坑全景(南から)
8 Ⅰ区22号土坑全景(西から)
PL.22 1 Ⅰ区24号土坑全景(南から)
2 Ⅰ区26号土坑全景(東から)
3 Ⅰ区27号土坑全景(南から)
4 Ⅰ区28号土坑全景(南から)
5 Ⅰ区29号土坑全景(東から)
6 Ⅰ区30号土坑全景(東から)
7 Ⅰ区31号土坑全景(南から)
8 Ⅰ区33号土坑全景(南から)
PL.23 1 Ⅰ区34号土坑全景(南から)
2 Ⅰ区35号土坑全景(南から)
3 Ⅰ区36号土坑全景(南から)
4 Ⅰ区37号土坑全景(南から)
5 Ⅰ区38号土坑全景(南から)
6 Ⅰ区39号土坑全景(南から)
7 Ⅰ区40号土坑全景(南から)
8 Ⅰ区41号土坑全景(南から)
PL.24 1 Ⅰ区42号土坑全景(東から)
2 Ⅰ区42号土坑遺物出土状態(北から)
3 Ⅰ区43号土坑土層(南東から)
4 Ⅰ区44号土坑全景(南から)
5 Ⅰ区45号土坑全景(南から)
6 Ⅰ区46号土坑全景(南から)
7 Ⅰ区47号土坑全景(南から)
8 Ⅰ区49号土坑全景(南から)
PL.25 1 Ⅰ区50号土坑全景(南から)
2 Ⅰ区51号土坑全景(南から)

	3	I区54号土坑全景(南から)
	4	I区55号土坑全景(南から)
	5	I区59号土坑全景(南から)
	6	I区60号土坑全景(南東から)
	7	I区61号土坑全景(南から)
	8	I区62号土坑全景(西から)
PL.26	1	I区63号土坑全景(南から)
	2	I区64号土坑全景(南から)
	3	I区65号土坑(西から)
	4	I区66号土坑土層(西から)
	5	I区69号土坑全景(東から)
	6	I区70号土坑全景(南から)
	7	I区70・71号土坑全景(南から)
	8	I区72号土坑全景(南から)
PL.27	1	I区73号土坑全景(東から)
	2	I区74号土坑全景(南東から)
	3	I区75号土坑全景(南東から)
	4	I区76号土坑全景(西から)
	5	I区77号土坑全景(南から)
	6	I区78号土坑全景(南から)
	7	I区79号土坑全景(南から)
	8	I区80号土坑全景(西から)
PL.28	1	I区81・82号土坑全景(南から)
	2	I区83号土坑全景(南から)
	3	I区84号土坑全景(南から)
	4	I区85号土坑全景(南東から)
	5	I区86・87号土坑全景(北から)
	6	I区88・89号土坑全景(東から)
	7	I区89・90号土坑全景(北から)
	8	I区90号土坑土層(南から)
PL.29	1	I区91号土坑全景(西から)
	2	I区92号土坑全景(南から)
	3	I区94・95号土坑全景(南西から)
	4	I区94号土坑全景(南から)
	5	I区95号土坑全景(南から)
	6	I区96・97号土坑全景(北から)
	7	I区98号土坑全景(南から)
	8	I区99号土坑全景(南から)
PL.30	1	I区100号土坑全景(西から)
	2	I区101号土坑全景(北から)
	3	I区102号土坑全景(南から)
	4	I区103号土坑全景(南東から)
	5	I区105号土坑全景(南から)
	6	I区106号土坑全景(北から)
	7	I区107号土坑全景(北から)
	8	I区108号土坑全景(北から)
PL.31	1	I区110号土坑全景(南から)
	2	I区111号土坑全景(南から)
	3	I区112号土坑全景(南から)
	4	I区113号土坑全景(北から)
	5	I区114号土坑全景(東から)
	6	I区115号土坑全景(南東から)
	7	I区116・117号土坑全景(西から)
	8	I区121号土坑全景(北西から)
PL.32	1	I区122号土坑全景(南東から)
	2	I区123号土坑全景(南東から)
	3	I区124号土坑全景(南から)
	4	I区125号土坑全景(東から)
	5	I区126号土坑全景(東から)
	6	I区127号土坑全景(南から)
	7	I区128号土坑全景(南から)
	8	I区129号土坑全景(南から)
PL.33	1	I区130号土坑全景(北西から)
	2	I区131号土坑全景(西から)
	3	I区132号土坑全景(西から)
	4	I区133号土坑全景(南から)
	5	I区134号土坑全景(東から)
	6	I区135号土坑全景(南から)
	7	I区136号土坑全景(西から)
	8	I区137号土坑全景(南から)
PL.34	1	I区138号土坑全景(南東から)
	2	I区139号土坑全景(南東から)
	3	I区140号土坑全景(西から)
	4	I区141号土坑全景(南から)
	5	I区142号土坑全景(南から)
	6	I区144号土坑土層(南から)
	7	I区145号土坑全景(南西から)
	8	I区146号土坑全景(南西から)
PL.35	1	I区147号土坑全景(南から)
	2	I区148号土坑全景(南から)
	3	I区149号土坑全景(南西から)
	4	I区150号土坑全景(西から)
	5	I区151号土坑全景(西から)
	6	I区152号土坑全景(南西から)
	7	I区153号土坑全景(西から)
	8	I区154号土坑全景(北から)
PL.36	1	I区155号土坑全景(西から)
	2	I区157号土坑全景(西から)
	3	I区159号土坑全景(南から)
	4	I区160号土坑全景(西から)
	5	I区161号土坑全景(南から)
	6	I区162号土坑全景(西から)
	7	I区163号土坑全景(西から)
	8	I区164号土坑全景(南から)
PL.37	1	I区165号土坑全景(南から)
	2	I区166号土坑全景(南から)
	3	I区167号土坑全景(南から)
	4	I区168号土坑全景(南から)
	5	I区169号土坑全景(南西から)
	6	I区170号土坑全景(南西から)
	7	I区171号土坑全景(南から)
	8	I区172号土坑全景(西から)
PL.38	1	I区173号土坑全景(南から)
	2	I区174号土坑全景(南から)
	3	I区175号土坑全景(北西から)
	4	I区176号土坑全景(南から)
	5	I区177号土坑全景(南から)
	6	I区178号土坑全景(南西から)
	7	I区179号土坑全景(南から)
	8	I区180号土坑土層(南から)
PL.39	1	I区181号土坑全景(西から)
	2	I区182号土坑全景(西から)
	3	I区183号土坑全景(南から)
	4	I区184号土坑全景(南東から)
	5	I区185号土坑全景(南から)
	6	I区186号土坑全景(西から)
	7	I区187号土坑全景(南から)
	8	I区188号土坑土層(南から)
PL.40	1	I区189号土坑全景(北から)
	2	I区190号土坑全景(南から)
	3	I区191号土坑全景(南から)
	4	I区192号土坑全景(南から)
	5	I区193号土坑全景(西から)
	6	I区195・197号土坑全景(南から)
	7	I区196号土坑全景(南西から)
	8	I区199号土坑全景(南から)
PL.41	1	I区3号ピット全景(南東から)
	2	I区4号ピット全景(南東から)
	3	I区5号ピット全景(南東から)
	4	I区6号ピット全景(南東から)
	5	I区7号ピット全景(西から)
	6	I区8号ピット全景(西から)
	7	I区9号ピット全景(南から)
	8	I区10号ピット全景(南から)
	9	I区11号ピット全景(南から)
	10	I区12号ピット全景(南から)
	11	I区13号ピット全景(南から)
	12	I区14号ピット全景(南から)
	13	I区15号ピット全景(南から)
	14	I区17号ピット全景(南から)
	15	I区18号ピット全景(東から)
PL.42	1	I区19号ピット全景(東から)
	2	I区20号ピット全景(南から)
	3	I区21号ピット土層(南から)
	4	I区22号ピット全景(南東から)
	5	I区23号ピット全景(南から)
	6	I区24号ピット全景(南東から)
	7	I区25号ピット全景(南から)
	8	I区26号ピット全景(南から)
	9	I区29号ピット全景(南から)
	10	I区30号ピット全景(東から)
	11	I区31号ピット全景(東から)
	12	I区32号ピット全景(南から)
	13	I区33号ピット全景(南から)
	14	I区34号ピット全景(南から)
	15	I区35号ピット全景(南から)
PL.43	1	I区36号ピット全景(南から)
	2	I区36号ピット全景(北から)
	3	I区37号ピット全景(南から)
	4	I区38号ピット全景(東から)
	5	I区39号ピット全景(東から)
	6	I区40号ピット全景(東から)
	7	I区41号ピット全景(南から)
	8	I区42号ピット全景(東から)

9　１区43号ピット全景(東から)
10　１区45号ピット土層(南から)
11　１区46号ピット全景(南から)
12　１区47号ピット土層(南から)
13　１区48号ピット全景(南から)
14　１区49号ピット全景(北から)
15　１区50号ピット土層(南から)
PL.44　1　１区51号ピット全景(北から)
2　１区52号ピット全景(北から)
3　１区53号ピット全景(北から)
4　１区54号ピット全景(北から)
5　１区55号ピット全景(北から)
6　１区56号ピット土層(南西から)
7　１区57号ピット土層(南西から)
8　１区58号ピット全景(北から)
9　１区59号ピット全景(南から)
10　１区60号ピット全景(南から)
11　１区61号ピット全景(南から)
12　１区62号ピット全景(南から)
13　１区63号ピット全景(南から)
14　１区64号ピット全景(南から)
15　１区67号ピット全景(西から)
PL.45　1　１区73号ピット全景(南から)
2　１区74号ピット全景(南から)
3　１区76号ピット全景(南から)
4　１区77号ピット全景(南から)
5　１区79号ピット全景(西から)
6　１区80号ピット全景(南西から)
7　１区81号ピット全景(東から)
8　１区82号ピット全景(西から)
9　１区83号ピット全景(西から)
10　１区86号ピット土層(南西から)
11　１区87号ピット土層(南西から)
12　１区88号ピット土層(西から)
13　１区133号ピット全景(北から)
14　１区92号ピット全景(北から)
15　１区94号ピット全景(南東から)
PL.46　1　１区95号ピット全景(南から)
2　１区99号ピット全景(東から)
3　１区100号ピット全景(東から)
4　１区102号ピット全景(東から)
5　１区103号ピット全景(南西から)
6　１区104号ピット全景(北から)
7　１区106号ピット全景(北から)
8　１区107号ピット全景(東から)
9　１区108号ピット全景(東から)
10　１区109号ピット全景(南から)
11　１区110号ピット全景(南から)
12　１区111号ピット全景(南から)
13　１区112号ピット全景(南から)
14　１区113号ピット全景(南から)
15　１区114号ピット全景(西から)
PL.47　1　１区115号ピット全景(西から)
2　１区116号ピット全景(西から)
3　１区117号ピット全景(西から)
4　１区118号ピット全景(西から)
5　１区119号ピット全景(西から)
6　１区120号ピット全景(西から)
7　１区121号ピット全景(西から)
8　１区122号ピット全景(西から)
9　１区123号ピット全景(西から)
10　１区124号ピット全景(南から)
11　１区125号ピット全景(西から)
12　１区126号ピット全景(南から)
13　１区127号ピット全景(北から)
14　１区128号ピット全景(北から)
15　１区129号ピット全景(西から)
PL.48　1　１区130号ピット全景(北から)
2　１区132号ピット全景(西から)
3　１区134号ピット全景(北から)
4　１区135号ピット全景(北から)
5　１区136号ピット全景(北から)
6　１区137号ピット全景(北から)
7　１区138号ピット全景(北から)
8　１区139号ピット全景(北西から)
9　１区140号ピット全景(西から)
10　１区142号ピット全景(南から)
11　１区143号ピット全景(南から)
12　１区144号ピット全景(北から)
PL.49　1　１区６号溝全景(東から)
2　１区７号溝全景(南東から)
3　１区１号列石 (南東から)
4　１区２号列石(南から)
5　１区３号列石全景(南東から)
6　１区４号列石全景(西から)
7　１区立石全景(北から)
8　１区１号敷石遺構全景(西から)
PL.50　1　１区２号集石全景(南から)
2　１区３号集石全景(西から)
3　１区４号集石全景(北東から)
4　１区５号集石全景(北から)
5　１区６号集石全景(南から)
6　１区３号焼土土層(北から)
7　１区４号焼土土層(西から)
8　１区５号焼土土層(南から)
PL.51　1　１区６号焼土土層(南から)
2　１区７号焼土土層(南から)
3　１区８号焼土土層(北から)
4　１区９号焼土土層(南から)
5　１区10号焼土土層(東から)
6　１区11号焼土土層(南から)
7　１区12号焼土土層(西から)
8　１区13号焼土全景(西から)
PL.52　1　１区14号焼土全景(南から)
2　１区15号焼土土層(南東から)
3　１区16号焼土全景(南から)
4　１区17号焼土全景(東から)
5　１区18号焼土全景(東から)
6　１区19号焼土全景(東から)
7　１区20号焼土全景(東から)
8　１区１号炭化物集中全景(西から)
PL.53　1　２区14号竪穴建物全景(北東から)
2　２区14号竪穴建物炉検出状況(北東から)
3　２区８号土坑全景(東から)
4　２区９号土坑全景(北東から)
5　２区10号土坑全景(南東から)
6　２区11号土坑全景(南から)
7　２区12号土坑全景(南東から)
8　２区13号土坑全景(南東から)
PL.54　1　２区14号土坑全景(南から)
2　２区15号土坑全景(南東から)
3　２区16号土坑全景(南東から)
4　２区17号土坑全景(南から)
5　２区18号土坑全景(南から)
6　２区19号土坑全景(南から)
7　２区20号土坑全景(南から)
8　２区21号土坑全景(南から)
PL.55　1　２区22号土坑全景(南から)
2　２区25号土坑土層(南西から)
3　２区26号土坑全景(南から)
4　２区27号土坑全景(東から)
5　２区28号土坑全景(南から)
6　２区29号土坑全景(東から)
7　２区30号土坑全景(南から)
8　２区31号土坑全景(東から)
PL.56　1　２区32号土坑全景(南から)
2　２区33号土坑全景(南西から)
3　２区34号土坑全景(南から)
4　２区35号土坑全景(南西から)
5　２区36号土坑全景(東から)
6　２区37号土坑全景(南西から)
7　２区38号土坑全景(南から)
8　２区40号土坑全景(北から)
PL.57　1　２区41号土坑全景(南から)
2　２区51号土坑全景(南から)
3　２区52号土坑全景(南から)
4　２区53号土坑全景(西から)
5　２区54号土坑全景(北東から)
6　２区55号土坑全景(南東から)
7　２区57号土坑全景(東から)
8　２区58号土坑全景(南から)
PL.58　1　２区59号土坑全景(北西から)
2　２区62号土坑全景(南から)
3　２区１号土器集中全景(南から)
4　２区１号土器集中近撮(東から)
5　２区３号土器集中全景(西から)
6　２区３号土器集中近撮(西から)
7　２区４号土器集中全景(北東から)
8　２区４号土器集中近撮(北東から)
PL.59　1　２区８ピット全景(南から)
2　２区９ピット全景(南から)
3　２区10ピット全景(南から)
4　２区11ピット全景(南から)
5　２区12ピット全景(南東から)

6　2区13ピット土層(南から)
7　2区14ピット全景(南から)
8　2区15ピット全景(南から)
9　2区15ピット土層(南から)
10　2区16ピット全景(東から)
11　2区17ピット全景(南から)
12　2区18ピット全景(東から)
13　2区19ピット全景(東から)
14　2区20ピット全景(東から)
15　2区21ピット全景(東から)
PL.60　1　2区22ピット全景(東から)
2　2区23ピット全景(東から)
3　2区24ピット土層(南から)
4　2区25ピット全景(南から)
5　2区26ピット全景(西から)
6　2区27ピット全景(西から)
7　2区28ピット全景(西から)
8　2区29ピット全景(西から)
9　2区30ピット全景(西から)
10　2区31ピット全景(西から)
11　2区32・33ピット全景(南から)
12　2区34ピット全景(南から)
13　2区38ピット全景(南から)
14　2区39ピット全景(南から)
15　2区44ピット全景(南から)
PL.61　1　2区45ピット全景(南東から)
2　2区46ピット全景(東から)
3　2区47ピット全景(東から)
4　2区48ピット全景(東から)
5　2区60ピット全景(東から)
6　2区50・51ピット全景(東から)
7　2区52ピット全景(北西から)
8　2区53ピット全景(西から)
9　2区54ピット全景(東から)
10　2区62号土坑調査風景(南から)
PL.62　1　3区6号竪穴建物遺物出土状態(南から)
2　3区6号竪穴建物全景(南から)
3　3区6号竪穴建物床下検出状況(南から)
4　3区6号竪穴建物炉完掘(南から)
5　3区7号竪穴建物全景(南から)
6　3区7号竪穴建物遺物出土状態(南から)
7　3区7号竪穴建物張り方(南から)
8　3区7号竪穴建物炉検出状況(東から)
PL.63　1　3区8号竪穴建物全景(南から)
2　3区8号竪穴建物遺物出土状態(南から)
3　3区8号竪穴建物北側周溝全景(東から)
4　3区8号竪穴建物南側周溝全景(南から)
5　3区8号竪穴建物炉検出状況(東から)
PL.64　1　3区8号竪穴建物遺物出土状態(東から)
2　3区8号竪穴建物遺物出土状態(北から)
3　3区8号竪穴建物遺物出土状態(東から)
4　3区8号竪穴建物遺物出土状態(東から)
5　3区8号竪穴建物遺物出土状態(東から)
6　3区8号竪穴建物遺物出土状態(東から)
7　3区5号土坑全景(北から)
8　3区6号土坑全景(東から)
PL.65　1　3区7号土坑全景(南から)
2　3区8号土坑全景(南から)
3　3区9号土坑全景(東から)
4　3区10号土坑全景(東から)
5　3区14号土坑全景(南から)
6　3区18号土坑全景(東から)
7　3区19号土坑全景(東から)
8　3区20号土坑全景(東から)
PL.66　1　3区21号土坑全景(東から)
2　3区23号土坑全景(南から)
3　3区25号土坑全景(東から)
4　3区29号土坑全景(南から)
5　3区31号土坑全景(北から)
6　3区32号土坑土層(南から)
7　3区33号土坑全景(東から)
8　3区34号土坑全景(北から)
PL.67　1　3区35号土坑全景(南から)
2　3区36号土坑全景(北から)
3　3区37号土坑全景(東から)
4　3区39号土坑全景(東から)
5　3区40号土坑土層(東から)
6　3区41・42号土坑全景(南から)
7　3区43号土坑全景(東から)
8　3区44号土坑全景(南から)
PL.68　1　3区45号土坑全景(東から)
2　3区46号土坑全景(東から)
3　3区46号土坑遺物出土状態(南から)
4　3区47号土坑全景(東から)
5　3区48号土坑土層(南から)
6　3区49号土坑全景(北から)
7　3区50号土坑土層(北から)
8　3区51号土坑全景(東から)
PL.69　1　3区51号土坑全景(南から)
2　3区52号土坑全景(南から)
3　3区53号土坑全景(東から)
4　3区54号土坑全景(南から)
5　3区54号土坑全景(南から)
6　3区55号土坑全景(東から)
7　3区56号土坑全景(南から)
8　3区57号土坑全景(南から)
PL.70　1　3区58号土坑全景(南から)
2　3区61号土坑全景(東から)
3　3区65号土坑全景(北から)
4　3区68号土坑全景(東から)
5　3区69号土坑全景(東から)
6　3区74号土坑全景(北から)
7　3区75号土坑全景(東から)
8　3区76・77号土坑全景(東から)
PL.71　1　3区78号土坑全景(南から)
2　3区79号土坑土層(南から)
3　3区80号土坑全景(南から)
4　3区81号土坑全景(南から)
5　3区82号土坑全景(西から)
6　3区83号土坑全景(南から)
7　3区2号集石(東から)
8　3区3号集石(東から)
PL.72　1　3区8号ピット全景(東から)
2　3区10号ピット土層(南から)
3　3区12号ピット全景(東から)
4　3区13号ピット全景(東から)
5　3区14号ピット全景(東から)
6　3区15号ピット全景(東から)
7　3区16号ピット全景(南から)
8　3区17号ピット全景(東から)
9　3区21号ピット全景(南から)
10　3区24号ピット全景(南から)
11　3区25号ピット全景(南から)
12　3区27号ピット全景(東から)
13　3区30号ピット全景(東から)
14　3区32号ピット全景(北から)
15　3区33号ピット全景(東から)
PL.73　1　4区22号土坑全景(東から)
2　4区23号土坑全景(北から)
3　4区24号土坑全景(東から)
4　4区25号土坑全景(不明)
5　4区25号土坑土層(北から)
6　4区26号土坑全景(北東から)
7　5区19号竪穴建物全景(南から)
8　5区19号竪穴建物炉検出状況(南から)
PL.74　1　5区62号土坑全景(南から)
2　5区63号土坑全景(西から)
3　5区64号土坑全景(南東から)
4　5区65号土坑全景(南東から)
5　5区67号土坑全景(南から)
6　5区遺構外遺物出土状態(北から)
7　5区26号ピット全景(南から)
8　5区32号ピット全景(南から)
9　5区35号ピット全景(南から)
PL.75　1　5区38号ピット全景(南東から)
2　5区39号ピット全景(西から)
3　5区40号ピット全景(南から)
4　6区3号土坑全景(東から)
5　6区5号土坑全景(西から)
6　6区9号土坑全景(西から)
7　6区10号土坑全景(南から)
8　6区11号土坑全景(南から)
9　6区39・40・45号ピット全景(南から)
PL.76　1　1区12号土坑土層(北から)
2　1区13号土坑集石全景(南から)
3　1区1号焼土(南から)
4　1区1号集石全景(南から)
5　2区10号竪穴建物全景(南東から)
PL.77　1　2区10号竪穴建物炉検出状況(東から)
2　2区10号竪穴建物遺物出土状態(南から)
3　2区10号竪穴建物遺物出土状態(南から)
4　2区10号竪穴建物遺物出土状態(南から)
5　2区44号土坑全景(東から)
6　2区44号土坑遺物出土状態(南から)

	7	2区45号土坑全景(北から)
	8	2区46号土坑全景(西から)
PL.78	1	2区1号溝全景(西から)
	2	2区2号溝全景(西から)
	3	2区1号ピット全景(東から)
	4	2区2号ピット全景(東から)
	5	2区4号ピット全景(東から)
	6	2区5号ピット全景(北から)
	7	2区6号ピット全景(南から)
	8	2区7号ピット全景(南から)
	9	2区35号ピット全景(南から)
	10	2区36号ピット全景(南から)
	11	2区37号ピット全景(南から)
PL.79	1	3区礫床木棺墓空中写真(東から)
	2	3区礫床木棺墓群全景(南から)
	3	3区1号周溝に囲まれた礫床木棺墓群(南から)
	4	3区1号周溝内の礫床木棺墓群(北東から)
	5	3区1号周溝土層断面A-A'(南から)
	6	3区1号周溝土層断面B-B'(南から)
	7	3区1号周溝土層断面C-C'(南から)
	8	3区1号周溝土層断面D-D'(南から)
PL.80	1	3区1号周溝内墓域土器出土状況(北から)
	2	3区1号周溝内墓域土器出土状況(南から)
	3	3区1号周溝内土製耳飾出土状況(南から)
	4	3区9号礫床木棺墓被葬土器出土状況(南から)
	5	3区2号焼土確認状況(東から)
	6	3区2号焼土断面(北東から)
	7	3区2号焼土底面検出状況(東から)
	8	3区8号礫床木棺墓調査状況(北から)
PL.81	1	3区1号礫床木棺墓検出状況(北西から)
	2	3区1号礫床木棺墓全景(北西から)
	3	3区1号礫床木棺墓土層断面B-B'(西から)
	4	3区1号礫床木棺墓土層断面H-H'(東から)
	5	3区1号礫床木棺墓土層断面I-I'(南から)
	6	3区1号礫床木棺墓土層断面I-I'(北から)
	7	3区1号礫床木棺墓土層断面J-J'(北から)
	8	3区1号礫床木棺墓調査状況(西から)
PL.82	1	3区2号礫床木棺墓検出状況(北東から)
	2	3区2号礫床木棺墓全景(北から)
	3	3区2号礫床木棺墓土層断面F-F'(北から)
	4	3区2号礫床木棺墓土層断面F-F'(南から)
	5	3区2号礫床木棺墓土層断面G-G'(西から)
	6	3区2号礫床木棺墓土層断面G-G'(東から)
	7	3区2号礫床木棺墓礫床断割り調査状況(北から)
	8	3区2号礫床木棺墓調査土層断面F-F'(北から)
PL.83	1	3区2号礫床木棺墓調査土層断面F-F'(南から)
	2	3区2号礫床木棺墓調査土層断面G-G'(東から)
	3	3区2号礫床木棺墓調査土層断面G-G'(西から)
	4	3区2号礫床木棺墓全景(北西から・右は8号)
	5	3区3号礫床木棺墓検出状況(北西から)
	6	3区3号礫床木棺墓全景(北西から)
	7	3区3号礫床木棺墓土層断面L-L'(東から)
	8	3区3号礫床木棺墓土層断面L-L'(西から)
PL.84	1	3区3号礫床木棺墓土層断面M-M'(北から)
	2	3区3号礫床木棺墓土層断面M-M'(南から)
	3	3区3号礫床木棺墓調査土層断面M-M'(北から)
	4	3区3号礫床木棺墓調査全景(東から)
	5	3区4号礫床木棺墓検出状況(南から)
	6	3区4号礫床木棺墓全景(北から)
	7	3区4号礫床木棺墓土層断面J-J'(南西から)
	8	3区4号礫床木棺墓土層断面J-J'(北東から)
PL.85	1	3区4号礫床木棺墓土層断面K-K'(北東から)
	2	3区4号礫床木棺墓土層断面K-K'(南西から)
	3	3区4号礫床木棺墓調査土層断面K-K'(西から)
	4	3区4号礫床木棺墓調査全景(東から)
	5	3区5号礫床木棺墓検出状況(西から)
	6	3区5号礫床木棺墓全景(東から)
	7	3区5号礫床木棺墓土層断面N-N'(北東から)
	8	3区5号礫床木棺墓土層断面N-N'(南西から)
PL.86	1	3区5号礫床木棺墓土層断面O-O'(北東から)
	2	3区5号礫床木棺墓土層断面O-O'(北西から)
	3	3区5号礫床木棺墓調査土層断面N-N'(北東から)
	4	3区5号礫床木棺墓調査土層断面N-N'(南西から)
	5	3区5号礫床木棺墓調査土層断面O-O'(北西から)
	6	3区5号礫床木棺墓調査土層断面O-O'(北東から)
	7	3区5号礫床木棺墓全景(北から)
	8	3区8号礫床木棺墓調査状況
PL.87	1	3区8号礫床木棺墓土層土坑断面P-P'(南西から)
	2	3区8号礫床木棺墓土層土坑断面Q-Q'(南東から)
	3	3区8号礫床木棺墓土層全景(北西から)
	4	3区8号礫床木棺墓中層全景(北西から)
	5	3区8号礫床木棺墓中層土層断面P-P'(南西から)
	6	3区8号礫床木棺墓下層土層断面P-P'(南東から)
	7	3区8号礫床木棺墓下層土層断面Q-Q'(南東から)
	8	3区8号礫床木棺墓礫床面全景(北西から)
PL.88	1	3区8号礫床木棺墓礫床面近接(北西から)
	2	3区8号礫床木棺墓礫床除去全景(北西から)
	3	3区8号礫床木棺墓掘方土層断面P-P'(北東から)
	4	3区8号礫床木棺墓掘方土層断面P-P'(北東から)
	5	3区8号礫床木棺墓掘方土層断面Q-Q'(北東から)
	6	3区8号礫床木棺墓礫床下土層断面Q-Q'(北東から)
	7	3区8号礫床木棺墓礫床下土層断面P-P'(北東から)
	8	3区8号礫床木棺墓掘方全景(北から)
PL.89	1	3区6号礫床木棺墓検出状況(西から)
	2	3区6号礫床木棺墓全景(東から)
	3	3区6号礫床木棺墓土層断面A-A'(北東から)
	4	3区6号礫床木棺墓土層断面A-A'(南西から)
	5	3区6号礫床木棺墓掘方土層断面A-A'(南から)
	6	3区6号礫床木棺墓掘方土層断面A-A'(北から)
	7	3区6号礫床木棺墓掘方土層断面B-B'(東から)
	8	3区6号礫床木棺墓掘方土層断面B-B'(西から)
PL.90	1	3区6号礫床木棺墓掘方全景(南から)
	2	3区7号礫床木棺墓検出状況(北から)
	3	3区7号礫床木棺墓土層断面A-A'(南から)
	4	3区7号礫床木棺墓全景(北から)
	5	3区7号礫床木棺墓全景(西から)
	6	3区7号礫床木棺墓土層断面A-A'(南から)
	7	3区7号礫床木棺墓土層断面A-A'(北から)
	8	3区7号礫床木棺墓土層断面B-B'(東から)
PL.91	1	3区7号礫床木棺墓礫床全景(北から)
	2	3区7号礫床木棺墓掘方土層断面A-A'(南東から)
	3	3区7号礫床木棺墓掘方土層断面A-A'(北西から)
	4	3区7号礫床木棺墓掘方土層断面B-B'(南西から)
	5	3区7号礫床木棺墓掘方土層断面B-B'(北東から)
	6	3区7号礫床木棺墓掘方全景(南から)
	7	3区溝状遺構検出状況(北から/礫床墓は9号)
	8	3区溝状遺構全景(西から/礫床墓は9号)
PL.92	1	3区9号礫床木棺墓検出状況(北西から)
	2	3区9号礫床木棺墓全景(北西から)
	3	3区9号礫床木棺墓土層断面A-A'(南東から)
	4	3区9号礫床木棺墓土層断面A-A'(北西から)
	5	3区9号礫床木棺墓土層断面B-B'(南西から)
	6	3区9号礫床木棺墓土層断面B-B'(北東から)
	7	3区9号礫床木棺墓掘方土層断面A-A'(北西から)
	8	3区9号礫床木棺墓掘方土層断面A-A'(南東から)
PL.93	1	3区9号礫床木棺墓掘方礫床部土層断面A-A'(北西から)
	2	3区9号礫床木棺墓掘方礫床部土層断面A-A'(南東から)
	3	3区9号礫床木棺墓掘方土層断面B-B'(北東から)
	4	3区9号礫床木棺墓掘方土層断面B-B'(南西から)
	5	3区9号礫床木棺墓掘方全景(南から)
	6	3区6号・7号・9号・10号礫床木棺墓群全景(南西から)
	7	3区10号礫床木棺墓検出状況(北東から)
	8	3区10号礫床木棺墓土層断面A-A'(南から)
PL.94	1	3区1号集石全景(東から)
	2	3区1号集石土層断面B-B'(南から)
	3	3区4号集石全景(東から)
	4	3区4号集石土層断面A-A'(東から)
	5	3区4号集石掘方全景(東から)
	6	3区5号集石全景(北から)
	7	3区5号集石土層断面A-A'(北から)
	8	3区5号集石掘方全景(北から)
PL.95	1	3区1号土坑土層(北から)
	2	3区2号土坑全景(南から)
	3	3区3号土坑全景(南から)
	4	3区4号土坑全景(南から)
	5	3区12号土坑全景(東から)
	6	3区16号土坑全景(東から)
	7	3区26号土坑全景(東から)
	8	3区27号土坑全景(南から)
PL.96	1	3区28号土坑全景(南から)
	2	3区38号土坑全景(北から)
	3	3区62号土坑全景(南から)
	4	3区67号土坑全景(北から)
	5	3区1号溝周辺(東から)
	6	3区1号溝全景(北西から)
	7	3区1号溝土層(南から)
	8	3区1号溝遺物出土状態 (西から)
PL.97	1	3区2号溝土層(東から)
	2	3区3号溝全景(西から)
	3	3区4号溝全景(南から)
	4	3区5号溝全景(北西から)
	5	3区2号ピット全景(北から)
	6	3区3号ピット全景(東から)
	7	3区4号ピット全景(東から)

8　3区5号ピット全景(東から)
9　3区6号ピット全景(東から)
10　3区7号ピット全景(東から)
PL.98　1　3区11号ピット全景(東から)
2　3区18号ピット全景(東から)
3　3区19号ピット全景(東から)
4　3区20号ピット全景(東から)
5　3区22号ピット全景(東から)
6　3区23号ピット全景(東から)
7　4区西壁墓(南西から)
PL.99　1　5区12号堅穴建物全景(東から)
2　5区12号堅穴建物床下全景(東から)
3　5区12号堅穴建物炉検出状況(南から)
4　5区12号堅穴建物遺物出土状態(東から)
5　5区13号堅穴建物全景(西から)
6　5区13号堅穴建物炉検出状況(西から)
7　5区14号堅穴建物全景(南から)
8　5区15号堅穴建物全景(北から)
PL.100　1　5区15号堅穴建物炉完掘(北から)
2　5区15号堅穴建物遺物出土状態(南から)
3　5区17号堅穴建物全景(北から)
4　5区17号堅穴建物遺物出土状態(西から)
5　5区17号堅穴建物炉検出状況(西から)
PL.101　1　5区21号堅穴建物遺物出土状態(西から)
2　5区21号堅穴建物遺物出土状態(北から)
3　5区21号堅穴建物遺物出土状態(北から)
4　5区21号堅穴建物調査風景(西から)
5　5区25号堅穴建物全景(北から)
6　5区25号堅穴建物焼土１土層(南から)
7　5区25号堅穴建物焼土２土層(南から)
8　5区25号堅穴建物遺物出土状態(西から)
PL.102　1　5区道粘土全景(南から)
2　5区48号土坑全景(南から)
3　5区56号土坑全景(南から)
4　5区57号土坑全景(南から)
5　5区68号土坑全景(南から)
PL.103　1　5区68号土坑遺物出土状態(西から)
2　5区68号土坑遺物出土状態(東から)
3　5区68号土坑遺物出土状態(北から)
4　5区68号土坑礫認状況(北から)
5　5区68号土坑完掘(北から)
PL.104　1　5区69号土坑遺物出土状態(南から)
2　5区69号土坑遺物出土状態(南から)
3　5区69号土坑遺物出土状態(南から)
4　5区69号土坑遺物出土状態(南から)
5　5区69号土坑遺物風景(南から)
PL.105　1　5区70号土坑全景(東から)
2　5区70号土坑土層(東から)
3　6区理没土器検出状況(南から)
4　6区理没土器土層(南から)
5　6区理没土器完掘(南から)
PL.106　1区２号堅穴建物出土遺物(１)
PL.107　1区２号堅穴建物出土遺物(２)・１区11号堅穴建物出土遺物(１)
PL.108　1区11号堅穴建物出土遺物(２)・１区13号堅穴建物出土遺物(１)
PL.109　1区13号堅穴建物出土遺物(２)・１区14・15・19号堅穴建物出土遺物
PL.110　1区20号堅穴建物出土遺物(１)
PL.111　1区20号堅穴建物出土遺物(２)
PL.112　1区21号堅穴建物出土遺物・１区22号堅穴建物出土遺物
PL.113　1区23号堅穴建物出土遺物・１区24号堅穴建物出土遺物
PL.114　1区25号堅穴建物出土遺物・１区26号堅穴建物出土遺物(１)
PL.115　1区26-28号堅穴建物出土遺物・１区36号堅穴建物出土遺物(１)
PL.116　1区36号堅穴建物出土遺物(２)
PL.117　1区36号堅穴建物出土遺物(３)
PL.118　1区36号堅穴建物出土遺物(４)
PL.119　1区36号堅穴建物出土遺物(５)１区37号堅穴建物出土遺物・１区38号堅穴建物出土遺物(１)
PL.120　1区38号堅穴建物出土遺物(２)
PL.121　1区38号堅穴建物出土遺物(３)
PL.122　1区38号堅穴建物出土遺物(４)・１区39号堅穴建物出土遺物
PL.123　1区40号堅穴建物出土遺物(１)
PL.124　1区40号堅穴建物出土遺物(２)
PL.125　1区40号堅穴建物出土遺物(３)
PL.126　1区40号堅穴建物出土遺物(４)
PL.127　1区41号堅穴建物出土遺物・１区42号堅穴建物出土遺物(１)
PL.128　1区42号堅穴建物出土遺物(２)
PL.129　1区42号堅穴建物出土遺物(３)・１区43・44号堅穴建物出土遺物
PL.130　1区45号堅穴建物出土遺物
PL.131　1区46号堅穴建物出土遺物
PL.132　1区47号堅穴建物出土遺物・１区49号堅穴建物出土遺物(１)
PL.133　1区49号堅穴建物出土遺物(２)・１区50号堅穴建物出土遺物・１区51号堅穴建物出土遺物(１)
PL.134　1区51～53号堅穴建物出土遺物
PL.135　1区54号堅穴建物出土遺物・１区55号堅穴建物出土遺物(１)
PL.136　1区55号堅穴建物出土遺物(２)・１区56号堅穴建物出土遺物・１区57号堅穴建物出土遺物(１)
PL.137　1区57号堅穴建物出土遺物(２)・１区58～61号堅穴建物出土遺物
PL.138　1区理没土器出土遺物(１)
PL.139　1区理没土器出土遺物(２)・１区土坑出土遺物(１)
PL.140　1区土坑出土遺物(２)
PL.141　1区土坑出土遺物(３)
PL.142　1区土坑出土遺物(４)
PL.143　1区土坑出土遺物(５)
PL.144　1区ピット出土遺物・１区６号溝出土遺物(１)
PL.145　1区６号溝出土遺物(２)・１区列石出土遺物・１区立石出土遺物・１区集石出土遺物(１)
PL.146　1区集石出土遺物(２)・１区敷石遺構出土遺物・１区焼土出土遺物
PL.147　1区遺構外出土遺物(１)
PL.148　1区遺構外出土遺物(２)
PL.149　1区遺構外出土遺物(３)
PL.150　1区遺構外出土遺物(４)
PL.151　1区遺構外出土遺物(５)
PL.152　1区遺構外出土遺物(６)
PL.153　1区遺構外出土遺物(７)
PL.154　1区遺構外出土遺物(８)
PL.155　1区遺構外出土遺物(９)
PL.156　1区遺構外出土遺物(10)
PL.157　2区14号堅穴建物・土坑・土器集中出土遺物(１)
PL.158　2区土器集中遺構出土遺物(２)・２区ピット・遺構外出土遺物(１)
PL.159　2区遺構外出土遺物(２)
PL.160　3区６号堅穴建物出土遺物・３区７号堅穴建物出土遺物(１)
PL.161　3区７号堅穴建物出土遺物(２)・３区８号堅穴建物出土遺物(１)
PL.162　3区８号堅穴建物出土遺物(２)
PL.163　3区８号堅穴建物出土遺物(３)
PL.164　3区８号堅穴建物出土遺物(４)・３区土坑出土遺物(１)
PL.165　3区土坑出土遺物(２)
PL.166　3区土坑出土遺物(３)・３区遺構外出土遺物(１)
PL.167　3区遺構外出土遺物(２)・４区土坑・遺構外出土遺物(１)
PL.168　4区遺構外出土遺物(２)・５区19号堅穴遺物・遺構外出土遺物(１)
PL.169　5区遺構外出土遺物(２)・６区土坑・遺構外出土遺物(１)
PL.170　6区遺構外出土遺物(２)・１区集石遺構・遺構外出土遺物
PL.171　2区10号堅穴建物出土遺物・２区遺構外出土遺物
PL.172　3区３号周溝出土遺物・３区礫床木柵墓出土遺物・土坑出土遺物
PL.173　3区溝出土遺物・３区遺構外出土遺物(１)
PL.174　3区遺構外出土遺物(２)
PL.175　3区遺構外出土遺物(３)・４区西壁墓出土遺物
PL.176　4区遺構外出土遺物(１)
PL.177　4区遺構外出土遺物(２)
PL.178　4区遺構外出土遺物(３)・５区12号堅穴遺物出土遺物
PL.179　5区13～15号堅穴建物出土遺物・５区17号堅穴遺物出土遺物(１)
PL.180　5区17号堅穴遺物出土遺物(２)
PL.181　5区17号堅穴遺物出土遺物(３)
PL.182　5区17号堅穴遺物出土遺物(４)
PL.183　5区21号堅穴遺物出土遺物・５区25号堅穴遺物出土遺物(１)
PL.184　5区25号堅穴遺物出土遺物(２)・５区前庭墓出土遺物
PL.185　5区土坑出土遺物(１)
PL.186　5区土坑出土遺物(２)
PL.187　5区土坑出土遺物(３)
PL.188　5区遺構外出土遺物(１)
PL.189　5区遺構外出土遺物(２)
PL.190　5区遺構外出土遺物(３)
PL.191　5区遺構外出土遺物(４)
PL.192　5区遺構外出土遺物(５)
PL.193　5区遺構外出土遺物(６)
PL.194　5区遺構外出土遺物(７)
PL.195　5区遺構外出土遺物(８)・６区１号埋設土器・遺構外出土遺物(１)
PL.196　6区遺構外出土遺物(２)
PL.197　6区遺構外出土遺物(３)
PL.198　6区遺構外出土遺物(４)

1　調査区より東に赤城山を臨む

2　調査区遠景(北より)　東側に段丘崖が迫る

PL.2

1　1区基本土層

2　2区基本土層

3　2区旧石器試掘坑配置状況

1　1区2号竪穴建物全景(西から)

2　1区2号竪穴建物炉全景(南西から)

3　1区2号竪穴建物遺物出土状態(南西から)

4　1区2号竪穴建物遺物出土状態(南西から)

5　1区11号竪穴建物遺物出土状態(南から)

6　1区11号竪穴建物炉全景(北から)

7　1区13号竪穴建物全景(北から)

8　1区13号竪穴建物炉全景(北から)

PL.4

1　1区14号竪穴建物全景(西から)

2　1区14号竪穴建物炉遺物出土状態(西から)

3　1区15号竪穴建物全景(南西から)

4　1区19号竪穴建物炉全景(東から)

5　1区20号竪穴建物全景(東から)

1　1区20号竪穴建物炉全景(東から)

2　1区20号竪穴建物床下検出状況(北から)

3　1区20号竪穴建物遺物出土状態(南から)

4　1区20号竪穴建物遺物出土状態(南から)

5　1区21号竪穴建物全景(北から)

6　1区21号竪穴建物炉全景(北東から)

7　1区21号竪穴建物炉周辺(南から)

8　1区21号竪穴建物遺物出土状態(東から)

PL.6

1　1区22号竪穴建物全景(南から)

2　1区22号竪穴建物炉全景(南から)

3　1区22号竪穴建物遺物出土状態(北から)

4　1区22号竪穴建物遺物出土状態(南から)

5　1区23号竪穴建物全景(南西から)

6　1区23号竪穴建物炉検出状況(西から)

7　1区25号竪穴建物全景(北から)

8　1区25号竪穴建物炉完掘(北から)

1　1区25号竪穴建物土層(南から)

2　1区25号竪穴建物土層(西から)

3　1区25号竪穴建物炉遺物出土状態(南から)

4　1区25号竪穴建物遺物出土状態(北から)

5　1区26号竪穴建物炉検出状況(北から)

6　1区26号竪穴建物炉完掘(南から)

7　1区27号竪穴建物炉検出状況(南から)

8　1区28号竪穴建物全景(南から)

PL.8

1　1区36号竪穴建物全景(南から)

2　1区36号竪穴建物埋甕(南東から)

3　1区36号住竪穴建物遺物出土状態(南東から)

4　1区36号竪穴建物遺物出土状態(南西から)

5　1区37号竪穴建物炉完掘(南から)

1　1区38号竪穴建物全景(南から)

2　1区38号竪穴建物炉完掘(南から)

3　1区38号竪穴建物遺物出土状態(南から)

4　1区38号竪穴建物遺物出土状態(南から)

5　1区38号竪穴建物遺物出土状態(南から)

PL.10

1　1区39号竪穴建物全景(北西から)

2　1区39号竪穴建物炉検出状況(南から)

3　1区40号竪穴建物全景(南西から)

4　1区40号竪穴建物炉完掘(南西から)

5　1区40号竪穴建物遺物出土状態(南東から)

1　1区40号竪穴建物遺物出土状態（東から）

2　1区40号竪穴建物遺物出土状態（南西から）

3　1区40号竪穴建物遺物出土状態（北東から）

4　1区41号竪穴建物全景（南西から）

5　1区42号竪穴建物全景（南から）

1　1区42号竪穴建物址検出状況(東から)

2　1区42号竪穴建物址完掘(東から)

3　1区43号竪穴建物全景(南から)

4　1区43号竪穴建物遺物出土状態(西から)

5　1区44号竪穴建物全景(西から)

6　1区44号竪穴建物遺物出土状態(西から)

7　1区45号竪穴建物全景(北西から)

8　1区45号竪穴建物址検出状況(西から)

1　1区46号竪穴建物全景(南から)

2　1区46号竪穴建物炉検出状況(西から)

3　1区47号竪穴建物遺物出土状態(南から)

4　1区47号竪穴建物遺物出土状態(南東から)

5　1区48号竪穴建物全景(南から)

6　1区48号竪穴建物土層(南から)

7　1区49号竪穴建物炉検出状況(南から)

8　1区49号竪穴建物炉完掘(南から)

PL.14

1　1区49号竪穴建物全景(南から)

2　1区49号竪穴建物遺物出土状態(南から)

1　1区49号竪穴建物伏甕出土状態(西から)

2　1区49号竪穴建物遺物出土状態(南から)

3　1区49号竪穴建物埋甕出土状態(西から)

4　1区49号竪穴建物遺物出土状態(東から)

5　1区50号竪穴建物炉検出状況(東から)

6　1区50号竪穴建物炉体土器出土状態(北から)

7　1区51号竪穴建物全景(西から)

8　1区51号竪穴建物炉全景(南から)

PL.16

1　1区51号竪穴建物遺物出土状態(北から)

2　1区51号竪穴建物遺物出土状態(北から)

3　1区52号竪穴建物炉検出状況(南東から)

4　1区52号竪穴建物炉体土器出土状態(南東から)

5　1区53号竪穴建物全景(北西から)

6　1区53号竪穴建物炉検出状況(南西から)

7　1区53号竪穴建物遺物出土状態(東から)

8　1区54号竪穴建物炉検出状況(南から)

1　1区55号竪穴建物遺物出土状態(南から)

2　1区55号竪穴建物炉完掘(西から)

3　1区55号竪穴建物遺物出土状態(南から)

4　1区55号竪穴建物遺物出土状態(南から)

5　1区55号竪穴建物遺物出土状態(東から)

1　1区56号竪穴建物炉検出状況(東から)

2　1区56号竪穴建物炉完掘(東から)

3　1区57号竪穴建物炉検出状況(南から)

4　1区57号竪穴建物炉完掘(南から)

5　1区57号竪穴建物炉検出状況(南から)

6　1区57号竪穴建物埋甕(北西から)

7　1区58号竪穴建物全景(南から)

8　1区58号竪穴建物検出状況(西から)

1　1区59号竪穴建物炉検出状況(東から)

2　1区60号竪穴建物炉検出状況(東から)

3　1区61号竪穴建物全景(西から)

4　1区61号竪穴建物炉検出状況(北から)

5　1区1号埋設土器出土状態(西から)

6　1区2号埋設土器出土状態(南から)

7　1区3号埋設土器出土状態(南東から)

8　1区4号埋設土器出土状態(西から)

PL.20

1　1区5号埋設土器出土状態（北から）

2　1区5号埋設土器検出状況（南から）

3　1区6号埋設土器出土状態（北から）

4　1区6号埋設土器土層（北西から）

5　1区42号竪穴建物調査風景（南から）

1　1区14号土坑全景(東から)

2　1区15号土坑全景(東から)

3　1区16号土坑全景(東から)

4　1区17号土坑全景(東から)

5　1区19号土坑全景(南から)

6　1区20号土坑全景(西から)

7　1区21号土坑全景(南から)

8　1区22号土坑土層(西から)

PL.22

1　1区24号土坑全景(南から)

2　1区26号土坑全景(東から)

3　1区27号土坑全景(南から)

4　1区28号土坑全景(南から)

5　1区29号土坑全景(東から)

6　1区30号土坑全景(東から)

7　1区31号土坑全景(南から)

8　1区33号土坑全景(南から)

1　1区34号土坑全景(南から)

2　1区35号土坑全景(南から)

3　1区36号土坑全景(南から)

4　1区37号土坑全景(南から)

5　1区38号土坑全景(南から)

6　1区39号土坑全景(南から)

7　1区40号土坑全景(南から)

8　1区41号土坑全景(南から)

PL.24

1　1区42号土坑全景(東から)

2　1区42号土坑遺物出土状態(北から)

3　1区43号土坑土層(南東から)

4　1区44号土坑全景(南から)

5　1区45号土坑全景(南から)

6　1区46号土坑全景(南から)

7　1区47号土坑全景(南から)

8　1区49号土坑全景(南から)

1　1区50号土坑全景(南から)

2　1区51号土坑全景(南から)

3　1区54号土坑全景(南から)

4　1区55号土坑全景(南から)

5　1区59号土坑全景(南から)

6　1区60号土坑全景(南東から)

7　1区61号土坑全景(南から)

8　1区62号土坑全景(西から)

PL.26



1　1区63号土坑全景(南から)

2　1区64号土坑全景(南から)

3　1区65号土坑土層(西から)

4　1区66号土坑土層(西から)

5　1区69号土坑全景(東から)

6　1区70号土坑全景(南から)

7　1区70・71号土坑全景(南から)

8　1区72号土坑全景(南から)

1　1区73号土坑全景(南東から)

2　1区74号土坑全景(南東から)

3　1区75号土坑全景(南東から)

4　1区76号土坑全景(西から)

5　1区77号土坑全景(南から)

6　1区78号土坑全景(南から)

7　1区79号土坑全景(南から)

8　1区80号土坑全景(西から)

PL.28

1　1区81・82号土坑全景(南から)

2　1区83号土坑全景(南から)

3　1区84号土坑全景(南から)

4　1区85号土坑全景(南東から)

5　1区86・87号土坑全景(北から)

6　1区88・89号土坑全景(東から)

7　1区89・90号土坑全景(北から)

8　1区90号土坑土層(南から)

1　1区91号土坑全景(西から)

2　1区92号土坑全景(南から)

3　1区94・95号土坑全景(南西から)

4　1区94号土坑全景(南から)

5　1区95号土坑全景(南から)

6　1区96・97号土坑全景(北から)

7　1区98号土坑全景(南から)

8　1区99号土坑全景(南から)

PL.30

1　1区100号土坑全景(西から)

2　1区101号土坑全景(北から)

3　1区102号土坑全景(南から)

4　1区103号土坑全景(南東から)

5　1区105号土坑全景(南から)

6　1区106号土坑全景(北から)

7　1区107号土坑全景(北から)

8　1区108号土坑土層(北から)

1　1区110号土坑全景(南から)

2　1区111号土坑全景(南から)

3　1区112号土坑全景(南から)

4　1区113号土坑全景(北から)

5　1区114号土坑全景(東から)

6　1区115号土坑全景(南東から)

7　1区116・117号土坑全景(西から)

8　1区121号土坑全景(北西から)

PL.32

1　1区122号土坑全景(南東から)

2　1区123号土坑全景(南東から)

3　1区124号土坑全景(南から)

4　1区125号土坑全景(東から)

5　1区126号土坑全景(東から)

6　1区127号土坑全景(南から)



7　1区128号土坑全景(南から)

8　1区129号土坑全景(南から)

1　1区130号土坑全景(北西から)

2　1区131号土坑全景(西から)

3　1区132号土坑全景(西から)

4　1区133号土坑全景(南から)

5　1区134号土坑全景(東から)



6　1区135号土坑全景(南から)

7　1区136号土坑全景(西から)

8　1区137号土坑全景(南から)

PL.34

1　1区138号土坑全景(南東から)

2　1区139号土坑全景(南東から)

3　1区140号土坑全景(西から)

4　1区141号土坑全景(南から)

5　1区142号土坑全景(南から)

6　1区144号土坑土層(南から)

7　1区145号土坑全景(南西から)

8　1区146号土坑全景(南西から)

1　1区147号土坑全景(南から)

2　1区148号土坑全景(南から)

3　1区149号土坑全景(南西から)

4　1区150号土坑全景(西から)

5　1区151号土坑全景(西から)

6　1区152号土坑全景(南西から)

7　1区153号土坑全景(西から)

8　1区154号土坑全景(北から)

PL.36

1　1区155号土坑全景(西から)

2　1区157号土坑全景(西から)

3　1区159号土坑全景(南から)

4　1区160号土坑全景(西から)

5　1区161号土坑全景(南から)

6　1区162号土坑全景(西から)

7　1区163号土坑全景(西から)

8　1区164号土坑全景(南から)

1　1区165号土坑全景(南から)

2　1区166号土坑全景(南から)

3　1区167号土坑全景(南から)

4　1区168号土坑全景(南から)

5　1区169号土坑全景(南西から)

6　1区170号土坑全景(南西から)

7　1区171号土坑全景(南から)

8　1区172号土坑全景(西から)

PL.38

1　1区173号土坑全景(南から)

2　1区174号土坑全景(南から)

3　1区175号土坑全景(北西から)

4　1区176号土坑全景(南から)

5　1区177号土坑全景(南から)

6　1区178号土坑全景(南西から)

7　1区179号土坑全景(南から)

8　1区180号土坑土層(南から)

1　1区181号土坑全景(西から)

2　1区182号土坑全景(西から)

3　1区183号土坑全景(南から)

4　1区184号土坑全景(南東から)

5　1区185号土坑全景(南から)

6　1区186号土坑全景(西から)

7　1区187号土坑全景(南から)

8　1区188号土坑土層(東から)

PL.40

1　1区189号土坑全景(北から)

2　1区190号土坑全景(南から)

3　1区191号土坑全景(南から)

4　1区192号土坑全景(南から)

5　1区193号土坑全景(西から)

6　1区195・197号土坑全景(南から)

7　1区196号土坑全景(南西から)

8　1区199号土坑全景(南から)

1　1区3号ピット全景(南東から)

2　1区4号ピット全景(南東から)

3　1区5号ピット全景(南東から)

4　1区6号ピット全景(南東から)

5　1区7号ピット全景(西から)

6　1区8号ピット全景(西から)

7　1区9号ピット全景(南から)

8　1区10号ピット全景(南から)

9　1区11号ピット全景(南から)

10　1区12号ピット全景(南から)

11　1区13号ピット全景(南から)

12　1区14号ピット全景(南から)

13　1区15号ピット全景(南から)

14　1区17号ピット全景(南から)

15　1区18号ピット全景(東から)

PL.42

1　1区19号ピット全景(東から)

2　1区20号ピット全景(南から)

3　1区21号ピット土層(南から)

4　1区22号ピット全景(南東から)

5　1区23号ピット全景(南から)

6　1区24号ピット全景(南東から)

7　1区25号ピット全景(南から)

8　1区26号ピット全景(南から)

9　1区29号ピット全景(南から)

10　1区30号ピット全景(東から)

11　1区31号ピット全景(東から)

12　1区32号ピット全景(南から)

13　1区33号ピット全景(南から)

14　1区34号ピット全景(南から)

15　1区35号ピット全景(南から)

1　1区36号ピット全景(南から)

2　1区36号ピット全景(北から)

3　1区37号ピット全景(南から)

4　1区38号ピット全景(東から)

5　1区39号ピット全景(東から)

6　1区40号ピット全景(東から)

7　1区41号ピット全景(南から)

8　1区42号ピット全景(東から)

9　1区43号ピット全景(東から)

10　1区45号ピット土層(南から)

11　1区46号ピット全景(南から)

12　1区47号ピット土層(南から)

13　1区48号ピット全景(南から)

14　1区49号ピット全景(北から)

15　1区50号ピット土層(南から)

PL.44

1　1区51号ピット全景(北から)

2　1区52号ピット全景(北から)

3　1区53号ピット全景(北から)

4　1区54号ピット全景(北から)

5　1区55号ピット全景(北から)

6　1区56号ピット土層(南西から)

7　1区57号ピット土層(南西から)

8　1区58号ピット全景(北から)

9　1区59号ピット全景(南から)

10　1区60号ピット全景(南から)

11　1区61号ピット全景(南から)

12　1区62号ピット全景(南から)

13　1区63号ピット全景(南から)

14　1区64号ピット全景(南から)

15　1区67号ピット全景(西から)

1　1区73号ピット全景(南から)

2　1区74号ピット全景(南から)

3　1区76号ピット全景(南から)

4　1区77号ピット全景(南から)

5　1区79号ピット全景(西から)

6　1区80号ピット全景(南西から)

7　1区81号ピット全景(東から)

8　1区82号ピット全景(西から)

9　1区83号ピット全景(西から)

10　1区86号ピット土層(南西から)

11　1区87号ピット土層(南西から)



12　1区88号ピット土層(西から)



13　1区133号ピット全景(北から)



14　1区92号ピット全景(北から)

15　1区94号ピット全景(南東から)

PL.46

1　1区95号ピット全景(南から)

2　1区99号ピット全景(東から)



3　1区100号ピット全景(東から)

4　1区102号ピット全景(東から)

5　1区103号ピット全景(南西から)



6　1区104号ピット全景(北から)

7　1区106号ピット全景(北から)

8　1区107号ピット全景(東から)

9　1区108号ピット全景(東から)

10　1区109号ピット全景(南から)

11　1区110号ピット全景(南から)

12　1区111号ピット全景(南から)

13　1区112号ピット全景(南から)



14　1区113号ピット全景(南から)

15　1区114号ピット全景(西から)

1　1区115号ピット全景(西から)

2　1区116号ピット全景(西から)

3　1区117号ピット全景(西から)

4　1区118号ピット全景(西から)

5　1区119号ピット全景(西から)

6　1区120号ピット全景(西から)

7　1区121号ピット全景(西から)

8　1区122号ピット全景(西から)

9　1区123号ピット全景(西から)

10　1区124号ピット全景(南から)

11　1区125号ピット全景(西から)

12　1区126号ピット全景(南から)

13　1区127号ピット全景(北から)

14　1区128号ピット全景(北から)

15　1区129号ピット全景(西から)

PL.48

1　1区130号ピット全景(北から)

2　1区132号ピット全景(西から)

3　1区134号ピット全景(北から)



4　1区135号ピット全景(北から)

5　1区136号ピット全景(北から)

6　1区137号ピット全景(北から)

7　1区138号ピット全景(北から)

8　1区139号ピット全景(北西から)

9　1区140号ピット全景(西から)

10　1区142号ピット全景(南から)

11　1区143号ピット全景(南から)

12　1区144号ピット全景(北から)

1　1区6号溝全景(東から)

2　1区7号溝全景(南東から)

3　1区1号列石(南東から)

4　1区2号列石(南から)

5　1区3号列石全景(南東から)

6　1区4号列石全景(西から)

7　1区立石全景(北から)

8　1区1号散石遺構全景(西から)

PL.50

1　1区2号集石全景(南から)

2　1区3号集石全景(西から)

3　1区4号集石全景(北東から)

4　1区5号集石全景(北から)

5　1区6号集石全景(南から)

6　1区3号焼土土層(北から)

7　1区4号焼土土層(西から)

8　1区5号焼土土層(南から)

1　1区6号焼土土層(南から)

2　1区7号焼土土層(南から)

3　1区8号焼土土層(北から)

4　1区9号焼土土層(南から)

5　1区10号焼土土層(東から)

6　1区11号焼土土層(南から)

7　1区12号焼土土層(西から)

8　1区13号焼土全景(西から)

1　1区14号焼土全景(南から)

2　1区15号焼土土層(南東から)

3　1区16号焼土全景(南から)

4　1区17号焼土全景(東から)

5　1区18号焼土全景(東から)

6　1区19号焼土全景(東から)

7　1区20号焼土全景(東から)

8　1区1号炭化物集中全景(西から)

1　2区14号竪穴建物全景(北東から)

2　2区14号竪穴建物炉検出状況(北東から)

3　2区8号土坑全景(東から)

4　2区9号土坑全景(北東から)

5　2区10号土坑全景(南東から)

6　2区11号土坑全景(南から)

7　2区12号土坑全景(南東から)

8　2区13号土坑全景(南東から)

PL.54

1　2区14号土坑全景(南から)

2　2区15号土坑全景(南東から)

3　2区16号土坑全景(南東から)

4　2区17号土坑全景(南から)

5　2区18号土坑全景(南から)

6　2区19号土坑全景(南から)

7　2区20号土坑全景(南から)

8　2区21号土坑全景(南から)

1　2区22号土坑全景(南から)

2　2区25号土坑土層(南西から)

3　2区26号土坑全景(南から)

4　2区27号土坑全景(東から)

5　2区28号土坑全景(南から)

6　2区29号土坑全景(東から)

7　2区30号土坑全景(南から)

8　2区31号土坑全景(東から)

PL.56

1　2区32号土坑全景(南から)

2　2区33号土坑全景(南西から)

3　2区34号土坑全景(南から)

4　2区35号土坑全景(南西から)

5　2区36号土坑全景(東から)

6　2区37号土坑全景(南西から)

7　2区38号土坑全景(南から)

8　2区40号土坑全景(北から)

1　2区41号土坑全景(南から)

2　2区51号土坑全景(南から)

3　2区52号土坑全景(南から)

4　2区53号土坑全景(西から)

5　2区54号土坑全景(北東から)

6　2区55号土坑全景(南東から)

7　2区57号土坑全景(東から)

8　2区58号土坑全景(南から)

PL.58

1　2区59号土坑全景(北西から)

2　2区62号土坑全景(南から)

3　2区1号土器集中全景(南から)

4　2区1号土器集中近撮(東から)

5　2区3号土器集中全景(西から)

6　2区3号土器集中近撮(西から)

7　2区4号土器集中全景(北東から)

8　2区4号土器集中近撮(北東から)

1　2区8ピット全景(南から)

2　2区9ピット全景(南から)

3　2区10ピット全景(南から)

4　2区11ピット全景(南から)

5　2区12ピット全景(南東から)

6　2区13ピット土層(南から)

7　2区14ピット全景(南から)

8　2区15ピット全景(南から)

9　2区15ピット土層(南から)


10　2区16ピット全景(東から)

11　2区17ピット全景(東から)

12　2区18ピット全景(東から)

13　2区19ピット全景(東から)

14　2区20ピット全景(東から)

15　2区21ピット全景(東から)

PL.60

1　2区22ピット全景(東から)

2　2区23ピット全景(東から)

3　2区24ピット土層(南から)

4　2区25ピット全景(南から)

5　2区26ピット全景(西から)

6　2区27ピット全景(西から)

7　2区28ピット全景(西から)

8　2区29ピット全景(西から)

9　2区30ピット全景(西から)

10　2区31ピット全景(西から)

11　2区32・33ピット全景(南から)

12　2区34ピット全景(南から)

13　2区38ピット全景(南から)

14　2区39ピット全景(南から)

15　2区44ピット全景(東から)

1　2区45ピット全景(南東から)

2　2区46ピット全景(東から)

3　2区47ピット全景(東から)

4　2区48ピット全景(東から)

5　2区49ピット全景(東から)

6　2区50・51ピット全景(東から)

7　2区52ピット全景(北西から)

8　2区53ピット全景(西から)

9　2区54ピット全景(東から)

10　2区62号土坑調査風景(南から)

PL.62

1　3区6号竪穴建物遺物出土状態(南から)

2　3区6号竪穴建物全景(南から)

3　3区6号竪穴建物床下検出状況(南から)

4　3区6号竪穴建物炉完掘(南から)

5　3区7号竪穴建物全景(南から)

6　3区7号竪穴建物遺物出土状態(南から)

7　3区7号竪穴建物掘り方(南から)

8　3区7号竪穴建物炉検出状況(東から)

1　3区8号竪穴建物全景(南から)

2　3区8号竪穴建物遺物出土状態(南から)

3　3区8号竪穴建物北側周溝全景(東から)

4　3区8号竪穴建物南側周溝全景(南から)

5　3区8号竪穴建物炉検出状況(東から)

PL.64

1　3区8号竪穴建物遺物出土状態(東から)

2　3区8号竪穴建物遺物出土状態(東から)

3　3区8号竪穴建物遺物出土状態(東から)

4　3区8号竪穴建物遺物出土状態(東から)

5　3区8号竪穴建物遺物出土状態(東から)

6　3区8号竪穴建物遺物出土状態(東から)

7　3区5号土坑全景(北から)

8　3区6号土坑全景(東から)

1　3区7号土坑全景(東から)

2　3区8号土坑全景(南から)

3　3区9号土坑全景(東から)

4　3区10号土坑全景(東から)

5　3区14号土坑全景(南から)

6　3区18号土坑全景(東から)

7　3区19号土坑全景(東から)

8　3区20号土坑全景(東から)

PL.66

1　3区21号土坑全景(東から)

2　3区23号土坑全景(南から)

3　3区25号土坑全景(東から)

4　3区29号土坑全景(南から)

5　3区31号土坑全景(北から)

6　3区32号土坑土層(南から)

7　3区33号土坑全景(東から)

8　3区34号土坑全景(北から)



1　3区35号土坑全景(東から)

2　3区36号土坑全景(北から)

3　3区37号土坑全景(東から)

4　3区39号土坑全景(東から)

5　3区40号土坑土層(東から)

6　3区41・42号土坑全景(南から)

7　3区43号土坑全景(東から)



8　3区44号土坑全景(南から)

PL.68



1　3区45号土坑全景(東から)

2　3区46号土坑全景(東から)

3　3区46号土坑遺物出土状態(南から)

4　3区47号土坑全景(東から)

5　3区48号土坑土層(南から)

6　3区49号土坑全景(北から)

7　3区50号土坑土層(北から)

8　3区51号土坑全景(東から)

1　3区51号土坑全景(南から)

2　3区52号土坑全景(南から)

3　3区53号土坑全景(東から)

4　3区54号土坑全景(南から)

5　3区54号土坑全景(南から)

6　3区55号土坑全景(東から)

7　3区56号土坑全景(南から)

8　3区57号土坑全景(南から)

PL.70

1　3区58号土坑全景(南から)

2　3区61号土坑全景(東から)

3　3区65号土坑全景(北から)

4　3区68号土坑全景(東から)

5　3区69号土坑全景(東から)

6　3区74号土坑全景(北から)

7　3区75号土坑全景(東から)

8　3区76・77号土坑全景(東から)

1　3区78号土坑全景(南から)

2　3区79号土坑土層(南から)

3　3区80号土坑全景(南から)

4　3区81号土坑全景(南から)

5　3区82号土坑全景(西から)

6　3区83号土坑全景(南から)

7　3区2号集石(東から)

8　3区3号集石(東から)

PL.72

1　3区8号ピット全景(東から)

2　3区10号ピット土層(南から)

3　3区12号ピット全景(東から)

4　3区13号ピット全景(東から)

5　3区14号ピット全景(東から)

6　3区15号ピット全景(東から)

7　3区16号ピット全景(南から)

8　3区17号ピット全景(東から)

9　3区21号ピット全景(東から)

10　3区24号ピット全景(南から)

11　3区25号ピット全景(東から)

12　3区27号ピット全景(東から)

13　3区30号ピット全景(東から)

14　3区32号ピット全景(北から)

15　3区33号ピット全景(東から)

1　4区22号土坑全景(東から)

2　4区23号土坑全景(北から)

3　4区24号土坑全景(東から)

4　4区25号土坑全景(不明)

5　4区25号土坑土層(北から)

6　4区26号土坑全景(北東から)

7　5区19号竪穴建物全景(南から)

8　5区19号竪穴建物炉検出状況(南から)

PL.74

1　5区62号土坑全景(南から)

2　5区63号土坑全景(西から)

3　5区64号土坑全景(南東から)

4　5区65号土坑全景(南東から)

5　5区67号土坑全景(南から)

6　5区遺構外遺物出土状態(北から)

7　5区26号ピット全景(南から)

8　5区32号ピット全景(南から)

9　5区35号ピット全景(南から)

1　5区38号ピット全景(南東から)

2　5区39号ピット全景(西から)

3　5区40号ピット全景(南から)

4　6区3号土坑全景(東から)

5　6区5号土坑全景(西から)

6　6区9号土坑全景(西から)

7　6区10号土坑全景(南から)

8　6区11号土坑全景(南から)

9　6区39・40・45号ピット全景(南から)

1　1区12号土坑土層(北から)

2　1区13号土坑集石全景(南から)

3　1区1号焼土(南から)

4　1区1号集石全景(南から)

5　2区10号竪穴建物全景(南東から)

1　2区10号竪穴建物炉検出状況(東から)

2　2区10号竪穴建物遺物出土状態(南から)

3　2区10号竪穴建物遺物出土状態(南から)

4　2区10号竪穴建物遺物出土状態(南から)

5　2区44号土坑全景(東から)

6　2区44号土坑遺物出土状態(南から)

7　2区45号土坑全景(北から)

8　2区46号土坑全景(西から)

PL.78

1　2区1号溝全景(西から)

2　2区2号溝全景(西から)

3　2区1号ピット全景(東から)

4　2区2号ピット全景(東から)

5　2区4号ピット全景(北から)

6　2区5号ピット全景(北から)

7　2区6号ピット全景(南から)

8　2区7号ピット全景(南から)

9　2区35号ピット全景(南から)

10　2区36号ピット全景(南から)

11　2区37号ピット全景(南から)

1　3区礫床木棺墓群空中写真(南東から)

2　3区礫床木棺墓群全景(南から)

3　3区1号周溝に囲まれた礫床木棺墓群(南から)

4　3区1号周溝内の礫床木棺墓群(北東から)

5　3区1号周溝土層断面A-A´(南から)

6　3区1号周溝土層断面B-B´(南から)

7　3区1号周溝土層断面C-C´(南から)

8　3区1号周溝土層断面D-D´(南から)

PL.80

1　3区1号周溝内墓域土器出土状況(北から)

2　3区1号周溝内墓域土器出土状況(南から)

3　3区1号周溝内土製紡輪出土状況(南から)

4　3区9号礫床木棺墓南側土器出土状況(南から)

5　3区2号焼土確認状況(東から)

6　3区2号焼土断面(北東から)

7　3区2号焼土底面検出状況(東から)

8　3区8号礫床木棺墓調査状況(北から)

1　3区1号礫床木棺墓検出状況(北西から)

2　3区1号礫床木棺墓全景(北西から)

3　3区1号礫床木棺墓土層断面H-H´(西から)

4　3区1号礫床木棺墓土層断面H-H´(東から)

5　3区1号礫床木棺墓土層断面I-I´(南から)

6　3区1号礫床木棺墓土層断面I-I´(北から)

7　3区1号礫床木棺墓掘方土層断面I-I´(北から)

8　3区1号礫床木棺墓掘方全景(西から)

1　3区２号礫床木棺墓検出状況(北東から)

2　3区２号礫床木棺墓全景(北から)

3　3区２号礫床木棺墓土層断面F-F´(北から)

4　3区２号礫床木棺墓土層断面F-F´(南から)

5　3区２号礫床木棺墓土層断面G-G´(西から)

6　3区２号礫床木棺墓土層断面G-G´(東から)

7　3区２号礫床木棺墓礫床断割り調査状況(北から)

8　3区２号礫床木棺墓掘方土層断面F-F´(北から)

1　3区２号礫床木棺墓掘方土層断面F-F´(南から)

2　3区２号礫床木棺墓掘方土層断面G-G´(東から)

3　3区２号礫床木棺墓掘方土層断面G-G´(西から)

4　3区２号礫床木棺墓掘方全景(北西から・右は８号)

5　3区３号礫床木棺墓検出状況(北西から)

6　3区３号礫床木棺墓全景(北西から)

7　3区３号礫床木棺墓土層断面L-L´(東から)

8　3区３号礫床木棺墓土層断面L-L´(西から)

1　3区3号礫床木棺墓土層断面M-M´(北から)

2　3区3号礫床木棺墓土層断面M-M´(南から)

3　3区3号礫床木棺墓掘方土層断面M-M´(北から)

4　3区3号礫床木棺墓掘方全景(東から)

5　3区4号礫床木棺墓検出状況(南から)

6　3区4号礫床木棺墓全景(北から)

7　3区4号礫床木棺墓土層断面J-J´(南西から)

8　3区4号礫床木棺墓土層断面J-J´(北東から)

1　3区4号礫床木棺墓土層断面K-K´(北東から)

2　3区4号礫床木棺墓土層断面K-K´(南西から)

3　3区4号礫床木棺墓掘方土層断面K-K´(西から)

4　3区4号礫床木棺墓掘方全景(東から)

5　3区5号礫床木棺墓検出状況(西から)

6　3区5号礫床木棺墓全景(東から)

7　3区5号礫床木棺墓土層断面N-N´(北東から)

8　3区5号礫床木棺墓土層断面N-N´(南西から)

1　3区5号礫床木棺墓土層断面O-O´(北東から)

2　3区5号礫床木棺墓土層断面O-O´(北西から)

3　3区5号礫床木棺墓掘方土層断面N-N´(北東から)

4　3区5号礫床木棺墓掘方土層断面N-N´(南西から)

5　3区5号礫床木棺墓掘方土層断面O-O´(北西から)

6　3区5号礫床木棺墓掘方土層断面O-O´(北東から)

7　3区5号礫床木棺墓掘方全景(北から)

8　3区8号礫床木棺墓調査状況

1　3区8号礫床木棺墓上層土層断面P-P´(南西から)

2　3区8号礫床木棺墓上層土層断面Q-Q´(南東から)

3　3区8号礫床木棺墓上層全景(北西から)

4　3区8号礫床木棺墓中層全景(北西から)

5　3区8号礫床木棺墓中層土層断面P-P´(南西から)

6　3区8号礫床木棺墓下層土層断面P-P´(南東から)

7　3区8号礫床木棺墓下層土層断面Q-Q´(南東から)

8　3区8号礫床木棺墓礫床面全景(北西から)

PL.88

1　3区8号礫床木棺墓礫床面近接(北西から)

2　3区8号礫床木棺墓礫床除去全景(北西から)

3　3区8号礫床木棺墓掘方土層断面P-P´(北東から)

4　3区8号礫床木棺墓掘方土層断面P-P´(北東から)

5　3区8号礫床木棺墓掘方土層断面Q-Q´(北東から)

6　3区8号礫床木棺墓礫床下土層断面Q-Q´(北東から)

7　3区8号礫床木棺墓礫床下土層断面P-P´(北東から)

8　3区8号礫床木棺墓掘方全景(北から)

1　3区6号礫床木棺墓検出状況(西から)

2　3区6号礫床木棺墓全景(東から)

3　3区6号礫床木棺墓土層断面A-A´(北東から)

4　3区6号礫床木棺墓土層断面A-A´(南西から)

5　3区6号礫床木棺墓掘方土層断面A-A´(南から)

6　3区6号礫床木棺墓掘方土層断面A-A´(北から)

7　3区6号礫床木棺墓掘方土層断面B-B´(東から)

8　3区6号礫床木棺墓掘方土層断面B-B´(西から)

PL.90

1　3区6号礫床木棺墓掘方全景(南から)

2　3区7号礫床木棺墓検出状況(北から)

3　3区7号礫床木棺墓土層断面A-A´(南から)

4　3区7号礫床木棺墓全景(北から)

5　3区7号礫床木棺墓全景(西から)

6　3区7号礫床木棺墓土層断面A-A´(南から)

7　3区7号礫床木棺墓土層断面A-A´(北から)

8　3区7号礫床木棺墓土層断面B-B´(東から)

1　3区７号礫床木棺墓礫床全景(北から)

2　3区７号礫床木棺墓掘方土層断面A-A´(南東から)

3　3区７号礫床木棺墓掘方土層断面A-A´(北西から)

4　3区７号礫床木棺墓掘方土層断面B-B´(南西から)

5　3区７号礫床木棺墓掘方土層断面B-B´(北東から)

6　3区７号礫床木棺墓掘方全景(南から)

7　3区溝状遺構検出状況(北から/礫床墓は９号)

8　3区溝状遺構全景(西から/礫床墓は９号)

1　3区9号礫床木棺墓検出状況(北東から)

2　3区9号礫床木棺墓全景(北西から)

3　3区9号礫床木棺墓土層断面A-A´(南東から)

4　3区9号礫床木棺墓土層断面A-A´(北西から)

5　3区9号礫床木棺墓土層断面B-B´(南西から)

6　3区9号礫床木棺墓土層断面B-B´(北東から)

7　3区9号礫床木棺墓掘方土層断面A-A´(北西から)

8　3区9号礫床木棺墓掘方土層断面A-A´(南東から)

1　3区９号礫床木棺墓掘方礫床部土層断面A-A´(北西から)

2　3区９号礫床木棺墓掘方礫床部土層断面A-A´(南東から)

3　3区９号礫床木棺墓掘方土層断面B-B´(北東から)

4　3区９号礫床木棺墓掘方土層断面B-B´(南西から)

5　3区９号礫床木棺墓掘方全景(南から)

6　3区６号・７号・９号・10号礫床木棺墓群全景(南西から)

7　3区10号礫床木棺墓検出状況(北東から)

8　3区10号礫床木棺墓土層断面A-A´(南から)

PL.94

1　3区1号集石全景(南から)

2　3区1号集石土層断面B-B´(南から)

3　3区4号集石全景(東から)

4　3区4号集石土層断面A-A´(東から)

5　3区4号集石掘方全景(東から)

6　3区5号集石全景(北から)

7　3区5号集石土層断面A-A´(北から)

8　3区5号集石掘方全景(北から)

1　3区1号土坑土層(北から)

2　3区2号土坑全景(南から)

3　3区3号土坑全景(東から)

4　3区4号土坑全景(東から)

5　3区12号土坑全景(東から)

6　3区16号土坑全景(東から)

7　3区26号土坑全景(東から)

8　3区27号土坑全景(南から)

PL.96

1　3区28号土坑全景(南から)

2　3区38号土坑全景(北から)

3　3区62号土坑全景(南から)

4　3区67号土坑全景(北から)

5　3区1号溝周辺(東から)

6　3区1号溝全景(北西から)

7　3区1号溝土層(南から)

8　3区1号溝遺物出土状態(西から)

1　3区2号溝土層(東から)

2　3区3号溝全景(西から)

3　3区4号溝全景(南から)

4　3区5号溝全景(北西から)

5　3区2号ピット全景(北から)

6　3区3号ピット全景(東から)

7　3区4号ピット全景(東から)

8　3区5号ピット全景(東から)

9　3区6号ピット全景(東から)

10　3区7号ピット全景(東から)

PL.98

1　3区11号ピット全景(東から)

2　3区18号ピット全景(東から)

3　3区19号ピット全景(東から)

4　3区20号ピット全景(東から)

5　3区22号ピット全景(東から)

6　3区23号ピット全景(東から)

7　4区再葬墓(南西から)

1　5区12号竪穴建物全景(東から)

2　5区12号竪穴建物床下全景(東から)

3　5区12号竪穴建物炉検出状況(南から)

4　5区12号竪穴建物遺物出土状態(東から)

5　5区13号竪穴建物全景(西から)

6　5区13号竪穴建物遺物出土状態(西から)

7　5区14号竪穴建物全景(南から)

8　5区15号竪穴建物全景(北から)

PL.100

1　5区15号竪穴建物炉完掘(北から)

2　5区15号竪穴建物遺物出土状態(南から)

3　5区17号竪穴建物全景(北から)

4　5区17号竪穴建物遺物出土状態(西から)

5　5区17号竪穴建物炉検出状況(西から)

1　5区21号竪穴建物遺物出土状態(西から)

2　5区21号竪穴建物炉検出状況(東から)

3　5区21号竪穴建物遺物出土状態(北から)

4　5区21号竪穴建物調査風景(西から)

5　5区25号竪穴建物全景(北から)

6　5区25号竪穴建物焼土１土層(南から)

7　5区25号竪穴建物焼土２土層(南から)

8　5区25号竪穴建物遺物出土状態(西から)

1　5区壺棺墓全景(南から)

2　5区48号土坑全景(南から)

3　5区56号土坑全景(南から)

4　5区57号土坑全景(南から)

5　5区66号土坑全景(南から)

1　5区68号土坑遺物出土状態(西から)

2　5区68号土坑遺物出土状態(東から)

3　5区68号土坑遺物出土状態(北から)

4　5区68号土坑確認状況(北から)

5　5区68号土坑完掘(北から)

PL.104

1　5区69号土坑遺物出土状態（南から）

2　5区69号土坑遺物出土状態（南から）

3　5区69号土坑遺物出土状態（南から）

4　5区69号土坑遺物出土状態（南から）

5　5区69号土坑調査風景（南から）

1　5区70号土坑全景(東から)

2　5区70号土坑土層(東から)

3　6区埋設土器検出状況(南から)

4　6区埋設土器土層(南から)

5　6区埋設土器完掘(南から)

PL.106

1区2号竪穴建物

1

2

4-1

5

4-2

6

7

8

9

10

11

12

13

14

15

17

18

19

16

I区11号竪穴建物

1

2-1

2-2

2-4

2-3

3

4

5

6

PL.108



1区13号竪穴建物



20

21

22

23

24

25

26

27

28

1区14号竪穴建物

1

2

3

4

5

1区15号竪穴建物

1

2

3

4

5

1区19号竪穴建物

1

2

PL.110

1区20号竪穴建物

1

2

3

4

5

6

8

9

7

10

11

12

13

14

15

16

17

18

19

20

21

22

23

24

25

26

27

PL.112

1区21号竪穴建物





1区22号竪穴建物

1区23号竪穴建物

1区24号竪穴建物



PL.114

1区25号竪穴建物

1

2

4

5

6

3

7

8

9

10

11

12

1区26号竪穴建物

1

2

4

3

5

6

7

8

9

10

11

1区27竪穴建物

1

2

3

5

4

6

7

1区28竪穴建物

1

1区36号竪穴建物

1

2

PL.116

3

4

5

6

7

8

9

10

11

12

13

14

15

16

17

18

19

20

21

22

23

24

PL.118

25

26

27

28

29

30

31

33

34

35

36

37

38

39

40

41

42

43

44

45

48

46

47

49

Ⅰ区37号竖穴建物

1

2

3

4

5

6

7

Ⅰ区38号竖穴建物

1

2

3

4

PL.120

5

6

7

8

9

10

12

11

13

14
16
17
15
18
19
20
21
22
23
24
25
26
27
28
29
30
31
32
33
34

PL.122

35

36

37

38

1区39号竪穴建物

1

3

2

5

6

7

8

10

11

12

13

1区40号竖穴建物

1

2

3

4

5

6

7

8


9

10

11

12

14

15

16

17

18

20

PL.124

19

43-2

24

25

27-1

26

38

30-1

30-2

33

31

34

22

21

23

35-1

32-2

40

32-1

39

36

35-4

35-3

35-6

27-2

35-2

35-5

28-1

28-2

PL.126

35-7

42

29

41

45

44-1

44-2

47

48

46

49

50

51

52

57

53

54

55

56

58

59

1区41号竪穴建物



1区42号竪穴建物

PL.128


10

11

12

13

14

15

16

17

18-1

18-2

18-3

19

20-1

21

20-2


22

23

24

25

1区43号竪穴建物

1区44号竪穴建物



PL.130

1区45号竪穴建物

1区46号竪穴建物

1

2-1

2-2

2-3

2-4

3

4

5

6

7

8-2

8-3

8-1

9

10

11

12

13

14

15

16

17

18

19

20

21

PL.132

I区47号竪穴建物

I区49号竪穴建物

3

4

6

7

5

8

9

10

12

11

13

14

1区50号竖穴建物

1

2

3

4

5

1区51号竖穴建物

1

2

3

4

5

6

7

PL.134

8

9

10

11

12

13

1区52号竖穴建物

1

14

15

1区53号竖穴建物

2

3

4

5

1

6

7

8

9

10

11

12

13

14

15

16

17

1区54号竪穴建物

1

2

3-1

3-2

3-3

3-4

3-5

1区55号竪穴建物

1

2

3

4

5

6

7

8

9

10

11

12

13

14

15

PL.136

16

17

20

22

18

19

21

23

24

25

26

1区56号竪穴建物

1

27

28

1区57号竪穴建物

1

2

3

4

5

6

8

7

1区58号竖穴建物

1 2 3 4 5 6 7 8 9 10

1区59号竖穴建物

1

1区60号竖穴建物

1

1区61号竖穴建物

1 2 3 4 5

PL.138

1区埋設土器

1埋設-1

2埋設-1

3埋設-1

4埋設-1

5埋設-1

5埋設-2

5埋設-3

5埋設-4

5埋設-5

5埋設-6

5埋設-7

6埋設1-1

6埋設-2

6埋設1-2

5埋設-8

5埋設-9

I区土坑

15坑-1

16坑-1

16坑-2

17坑-1

19坑-2

22坑-1

22坑-2

22坑-3

22坑-4

22坑-5

22坑-6

PL.140

25坑-1

25坑-2

25坑-3

25坑-4

25坑-5

26坑-1

26坑-2


28坑-1

27坑-1

34坑-1

35坑-2

35坑-1

35坑-3

37坑-1

39坑-1

42坑-1

42坑-2

43坑-2

43坑-3

46坑-1

50坑-1

50坑-2

50坑-3

52坑-1

54坑-1

59坑-1

59坑-2

60坑-1

60坑-2

60坑-3

60坑-4

60坑-6

60坑-5

60坑-7

60坑-8

60坑-9

60坑-10


61坑-1
61坑-2
62坑-1
62坑-2
62坑-4
62坑-3
62坑-5
62坑-6
66坑-1
66坑-4
66坑-3
66坑-2
70坑-1
74坑-1
75坑-1
78坑-1
78坑-2
80坑-1
80坑-2
80坑-3
83坑-1
82坑-1
84坑-1
84坑-2
84坑-3
86坑-1
87坑-1
87坑-2
90坑 1 -1
90坑 1 -2
92坑-1
92坑-2
94坑-1
94坑-2

PL.142

94坑-3

95坑-1

94坑-4

94坑-5

98坑-1

98坑-2

100坑-1

100坑-1

99坑-1

100坑-2

102坑-1

109坑-1

104坑-1

106坑-1

106坑-2

107坑-1

112坑-1

113坑-1

114坑-1

115坑-1

117坑-1

124坑-1-1

124坑-2

126坑1-1

126坑1-2

128坑-1

132坑-1

134坑-1

126坑1-3

138坑-1

139坑-2

141坑-1

148坑-1

145坑-1

153坑-1

155坑-1

160坑-1

160坑-2

161坑-1

165坑-1

166坑1-2

166坑1-3

166坑1-1

166坑-2

166坑-3

166坑-6

166坑-7

166坑-4

166坑-5

170坑-1

172坑-1

172坑-2

177坑-1

179坑-1

180坑-1

182坑-1

183坑-1

183坑-2

185坑-1

187坑-1

187坑-2

189坑-1

189坑-2

190坑-1

190坑-2

196坑-1

PL.144

1区ビット

73ビット-1

73ビット-2

73ビット-3

73ビット-4

81ビット-1

83ビット-1

83ビット-2

83ビット-3

83ビット-4

83ビット-5

111ビット-1

112ビット-1

112ビット-2

126ビット-1

136ビット-1

1区6号溝

1

2

3

4

6

5

7

8

9

11

12

13

14

15

10

16

17

18

19

20

21

22

23

24

25

26

1区列石

1列石-2

1列石-3

2列石-1

2列石-2

3列石-1

3列石-3

3列石-2

3列石-4

3列石-5

1区立石

3列石-6

3列石-9

1立石-1

1区3号集石

3列石-7

3列石-8

1

2

3

4

5

PL.146

1区4集石

1区5集石

1区6集石

1区敷石遺構

1区6焼土

1区遺構外

PL.148

14

15

16

17

18

19

20

21

24

22

23

25

26

PL.150

27

28

29

30

31

32

33

34

35

36

37

38

39

40

41

42

43

45

44

46

47

49

48

50

51

53

52

54

55

57

56

PL.152


58
59
60
61
62
63
64
65
66
67
68
69
70
71
72
73
74
75
76
77
78
79
80
81
82
83
84
85
86
87
88
89
90
91
92
93
94
95
96
97
98
99
100
101
102
103
104
105
106

107
108
109
110
111
112
113
114
115
116
117
118
119
120
121
122
123
124
125
126
127
128
129
130
131
132
133
134
135
136
137
138
139
140
141
142
143
144
145
146
147
148

PL.154

149

150

151

152

153

154

155

156

157

158

159

160

161

162

163

164

165

166

167

169

170

168

171

172

174

175

176

177

178

179

180

181

182

183

184

185

186

187

188
189
190
191
192
193
194
195
196
197
198
199
200
201
202
203
204
205
206
207
208
209
210
211

PL.156

212

213

214

215

216

217

218

219

220

221

222

223

225

226

2区14号竪穴建物

2区土坑

2区土器集中

PL.158

3上器集中-1

3上器集中-2

3上器集中-3

3上器集中-4

3上器集中-5

3上器集中-6

3上器集中-7

4上器集中-2

4上器集中-1

2区ピット

8ピット-1

2区遺構外

1

2

3

4

5

7

8

9

10

11

12

13

14

15

16

17

18

19

20

21

22

23

24

25

26

27

28

29

30

31

32

33

34

39

35

36

37

38

40

41

43

44

45

46

48

PL.160

3区6号竪穴建物



3区7号竪穴建物



7

8

9

10

11

12

13

14

15

16

17

18

19

20

3区8号竪穴建物

1

2

3

4

PL.162

5
6
7
8
9
10
11
12
13
14
15
16
17
18
19
20
21
22
23
24
25
27
28
29
26
32
31
34
35
30

36

37

38

39

40

41

42

43

44

45

47

48

49

46

50

51

52

53

54

55

56

57

58

PL.164

59

60

61

62

3区土坑

15坑-1

19坑-1
21坑-1

29坑-1

30坑-1

31坑-1

32坑-1

33坑-1

33坑-3

34坑-1

33坑-2

36坑-1

35坑-1

36坑-2

39坑-1

39坑-2

39坑-3

39坑-4

39坑-5

40坑-1

40坑-2

41坑-1

42坑-1

41坑-2

41坑-3

43坑-1

43坑-2

44坑-1

45坑-1

46坑-1

46坑-2

46坑-3

46坑-5

46坑-4

47坑-1

47坑-2

47坑-3

47坑-4

47坑-5

49坑-1

50坑-1

51坑-1

51坑-2

52坑-1

52坑-2

52坑-3

52坑-4

54坑-1

54坑-2

54坑-3

54坑-4

56坑-1

56坑-2

56坑-4

56坑-3

56坑-5

PL.166

56坑-6

56坑-7

57坑-1

57坑-2

68坑-1

65坑-1

69坑-1

65坑-2

77坑-1

77坑-2

78坑-1

78坑-3

78坑-2

3区遺構外

1

2

3

4

5

6

7

8

9

10

11

12

13

14

15

16

17

18

19

20

21

24

22

23

25

26

27

28

29

30

31

32

33

34

35

36

37

38

39

40

41

42

4区土坑

22坑-1

4区遺構外

1

2

3

4

5

6

7

8

9


10

11

12

13

14

15

16

17

18

19

20

5区19号竪穴建物


1

5区遺構外

1

2

3

4

5

6

7

8

9

10

11

12

13

14

15

16

17

18

19

20

21

22

23

26

27

24

25

28
29
30
31
32
33
36
35
34
37
38
39
40
41
43
42

6区土坑

3坑-1
9坑-1

6区遺構外

1
2
3
4
5
6

7
8
9
10
11

12
13
14
15
16
17

18
19
20
21
22

PL.170

23

24

27

28

29

25

26

30

31

32

33

34

35

1区集石

1集石-1

1区遺構外

1

2

3

4

5

7

8

9

10

11

12

13

14

15

16

17

23

24

18

19

20

21

22

2区10号竪穴建物

1

2

3

4

5

6

7

8

9

10

11

2区遺構外

1

2

3

4

5

6

7

9

11

12

13

10

PL.172

3区3号周溝

1

2

3

4

6

5

7

8

9

10

11

3区礫床木棺墓

6礫床墓-1

7礫床墓-2

7礫床墓-1

3区土坑

3坑-1

12坑-1

3区溝

1溝-1

1溝-2

1溝-3

3溝-3

3区遺構外

1

2

3

4

5

6

7

8

9

10

11

13

17

12

18

19

20

21

22

23

24

25

26

27

28

29

30

31

32

33

34

35

38

PL.174

39
40
41
42
43
44
45
46
47
48
49
50
51
52
53
54
55
56
57
58
59
60
61
62
63
64
65
66
67
68
69
70
71
72
73
74
75
76



4区再葬墓

1再葬墓-1

1再葬墓-2

PL.176

4区遺構外


47
48
49
50
51
52
53
54
55
56
57
58
59
60
61
62
63
64
65
66
67
68
69
70
71
72
73
74
75
76
77
78
79
80
81
82
83
84
85
86
87
88
89
90
91
92
93
94
95
96

PL.178

98
99
100
101
102
103
104
105
106
107
108
109
110
111
112
113
114
115
116
117
118
119
120
121
122
123
124
125
126
127
128
129
130
131
132
133
5区12号竪穴建物
1

5区13号竪穴建物

1

2

3

4


5

6

7

8

10

9

11

12

5区14号竪穴建物

1

5区15号竪穴建物

2

3

4

5区17号竪穴建物

1

2

PL.180

3

4

5

6

7

8

9

10

11

12

13

14

15

16

17

18

19

20

21

22

23

24

25

27

26

28

29

30

31

32

PL.182

33

34

35

36

37

38

39

40

41

42

43

44

45

5区21号竪穴建物

1

3

5

2

4

6

7

8

9

10

11

12

13

14

15

16

17

18

19

20

21

22

5区25号竪穴建物

1

PL.184

2

3

4

5

6

7

5区壹棺墓

1壹棺墓-1

1壹棺墓-2

5区土坑

48坑-1

48坑-2

48坑-3

56坑-1

56坑-2

57坑-1

66坑-1

68坑-1

68坑-2

68号-3

69号-1

69坑-2

69坑-3

69坑-5

69坑-4

69坑-7

69坑-8

69坑-9

70坑-1

PL.188

5区遺構外

37
38
39
40
41
42
43
44
45
46
47
48
49
50
51
52
53
54
55
56
57
58
59
60
61
62
64
65
66
67
68
69
70
71
72
73
74
75
76
77
78
79
63

PL.190


80
81
82
83
84
85
86
87
88
89
90
91
92
93
94
95
96
97
98
99
100
101
102
103
104
105
106
107
108
109
110
111
112
113
114
115
116
117
118
119
120

121
122
123
124
125
126
127
128
129
130
131
132
133
134
135
136
137
138
139
140
141
142
143
144
145
146
147
148
149
150
151
152
153
154
155
156
157
158
159
160
162
163
164
165
166

PL.192

167
168
169
170
171
172
173
174
175
176
177
178
179
180
181
182
183
184
185
186
187
188
189
190
192
194
195
196
191
197
198

199

200

201

202

203

204

205

207

209

211

206

208

210

212

213

214

215

216

217

218

219

220

221

222

223

224

PL.194

225

226

227

228

229

230

231

232

233

237

234

235

236

238

239

240

241

242

243

244

6区1号埋設土器

1

6区遺構外

1

2

3

4

5

6

7

8

9

10

11

12

13

14

15

16

17

18

19

20

21

22

23

24

26

PL.196


25
27
28
30
29
31
32
33
34
35
36
37
38
39
40
41
42
43
44
45
46
47
48
49
50
51
53
54
55
56
57
58
59
60
61
62
63
64
65
66
67
68
69
70
71
72
73
74
75
76
78
77
79
80
81
82


83
84
85
86
87
88
89
90
91
92
93
94
95
96
97
99
100
101
102
103
104
105
106
107
108
109
110
111
112
113
114
115
116
117
118
119
120
121
122
123
124
125
126
127
129
130
131
132
133
134
135
136
137

PL.198

138
139
140
141
142
143
144
145
146
147
148
149
150
151
152
153
154
156
157
158
159
160

公益財団法人群馬県埋蔵文化財調査事業団調査報告書　第683集

金井下新田遺跡《縄文時代・弥生時代編》―写真図版編―

(国)353号金井バイパス(上信自動車道道路改築事業関連埋蔵文化財発掘調査報告書

令和３(2021)年３月16日　印刷
令和３(2021)年３月23日　発行

編集・発行／公益財団法人群馬県埋蔵文化財調査事業団

〒377-8555　群馬県渋川市北橘町下箱田784番地2
電話(0279)52-2511(代表)
ホームページアドレス　http://www.gunmaibun.org/

印刷／朝日印刷工業株式会社