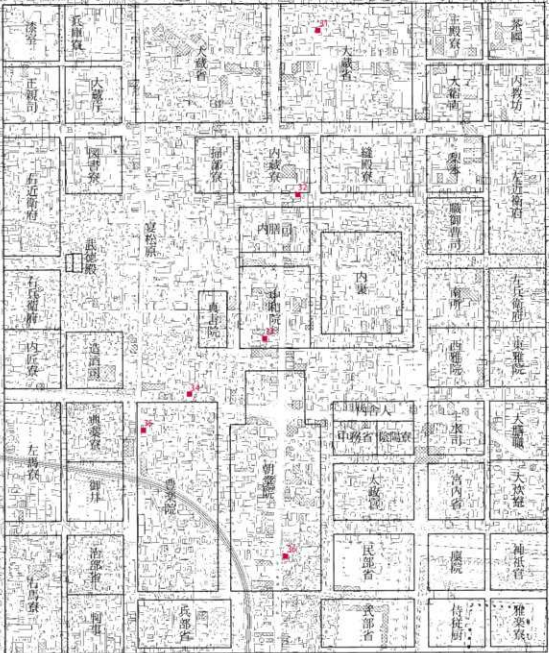
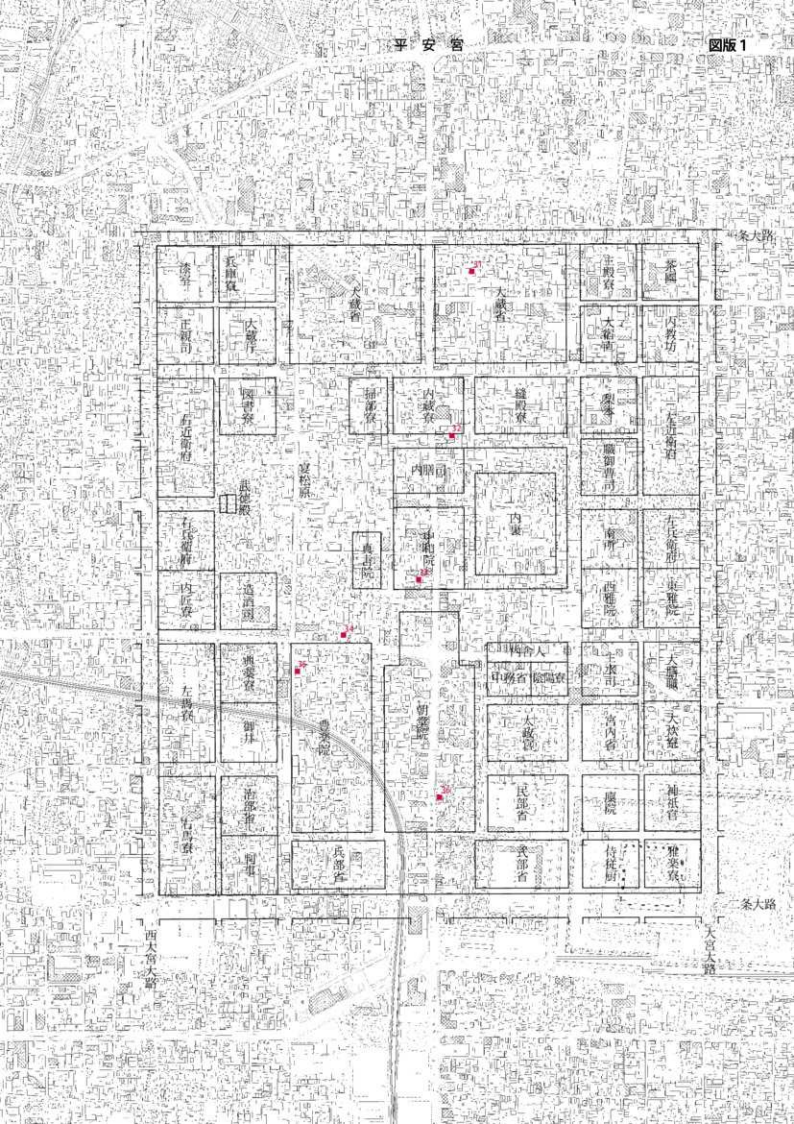


圖 版

凡 例

- 令和3年1～3月(令和2年度) 試掘調査地点
- 令和3年4～12月(令和3年度) 試掘調査地点

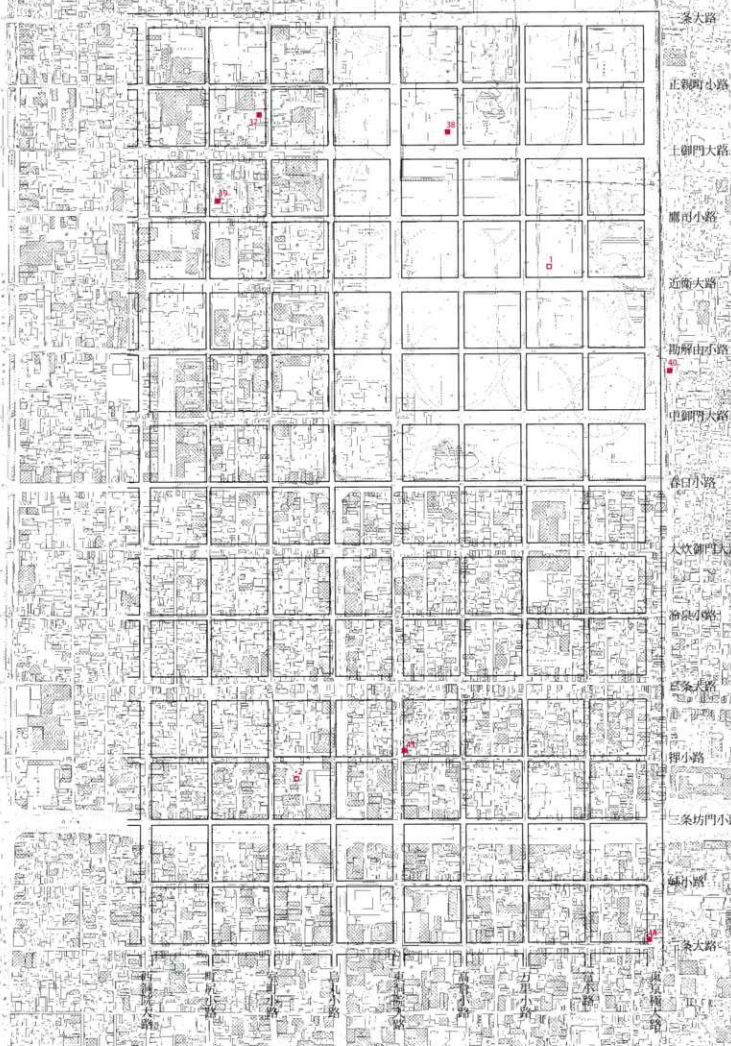


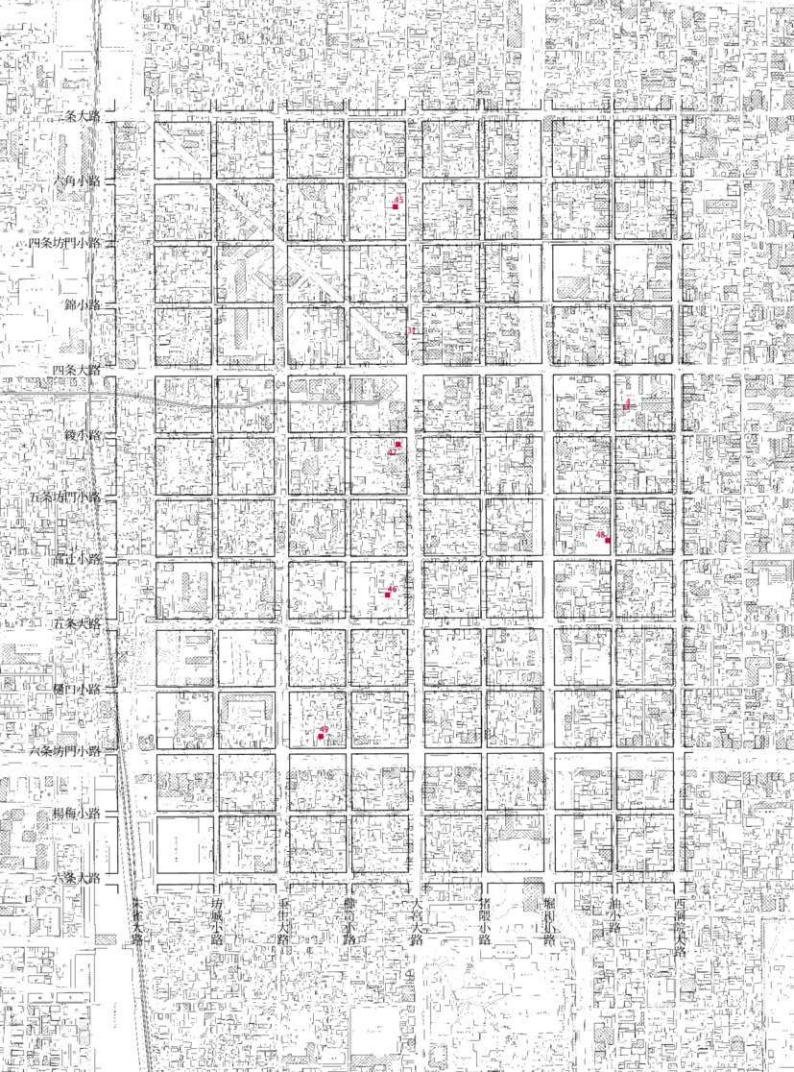
東大路

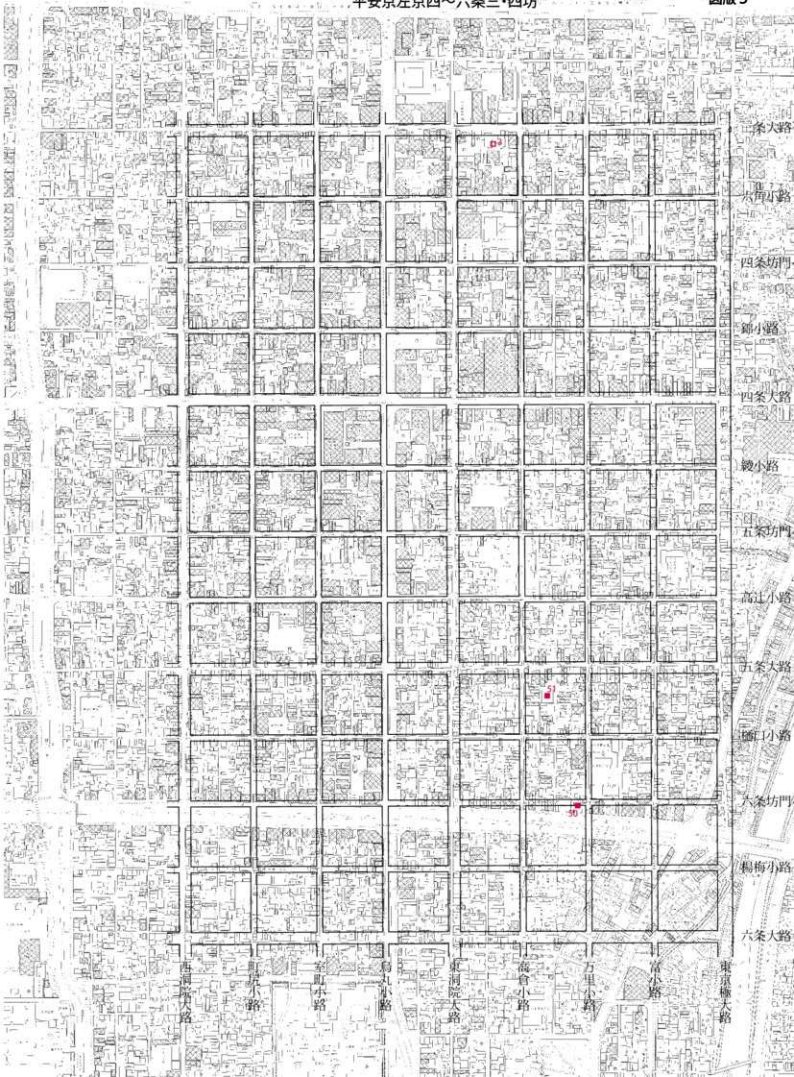
西大路

大宮大路

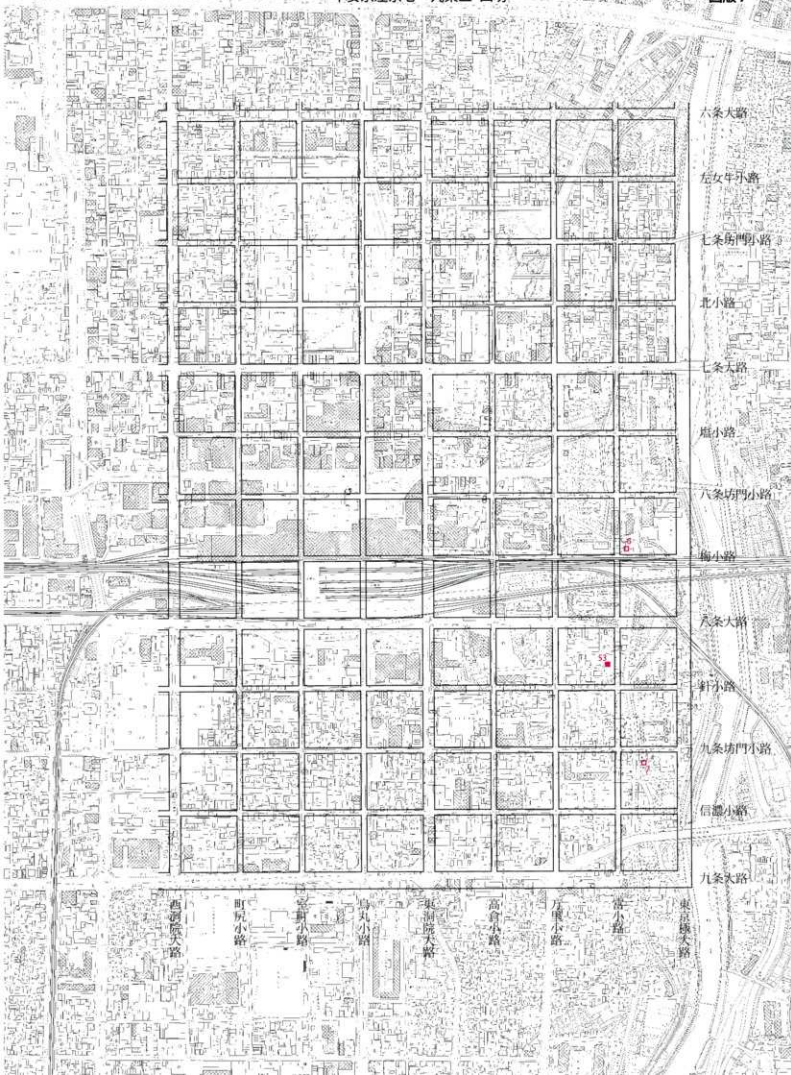


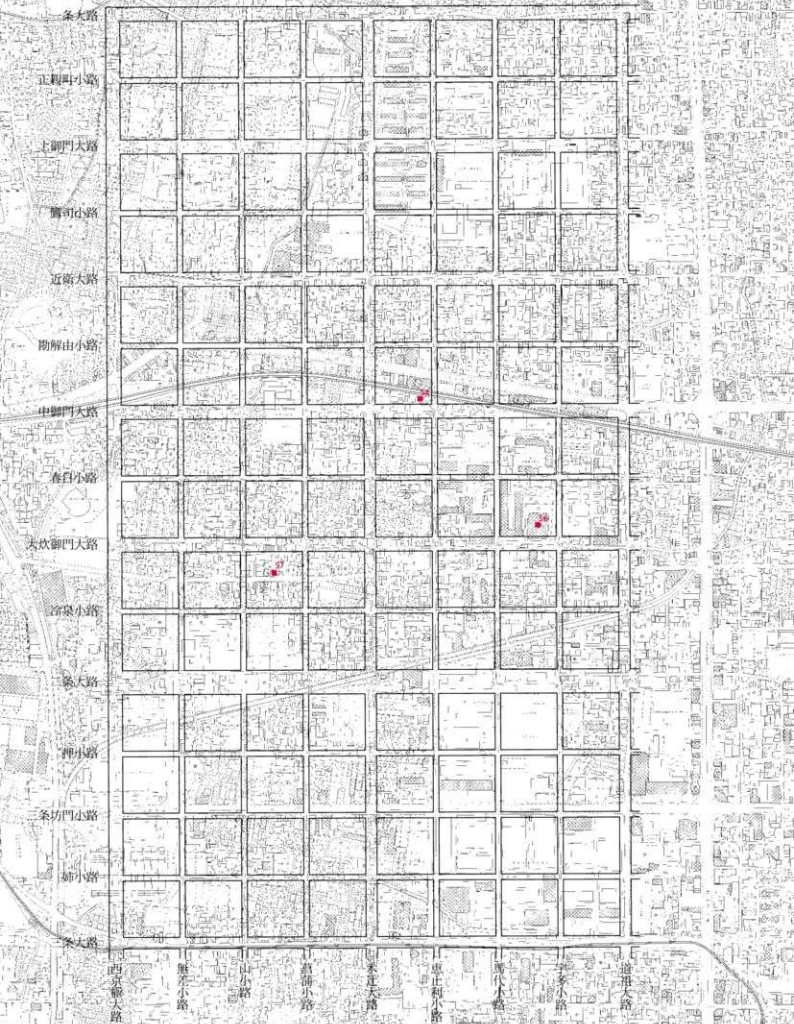






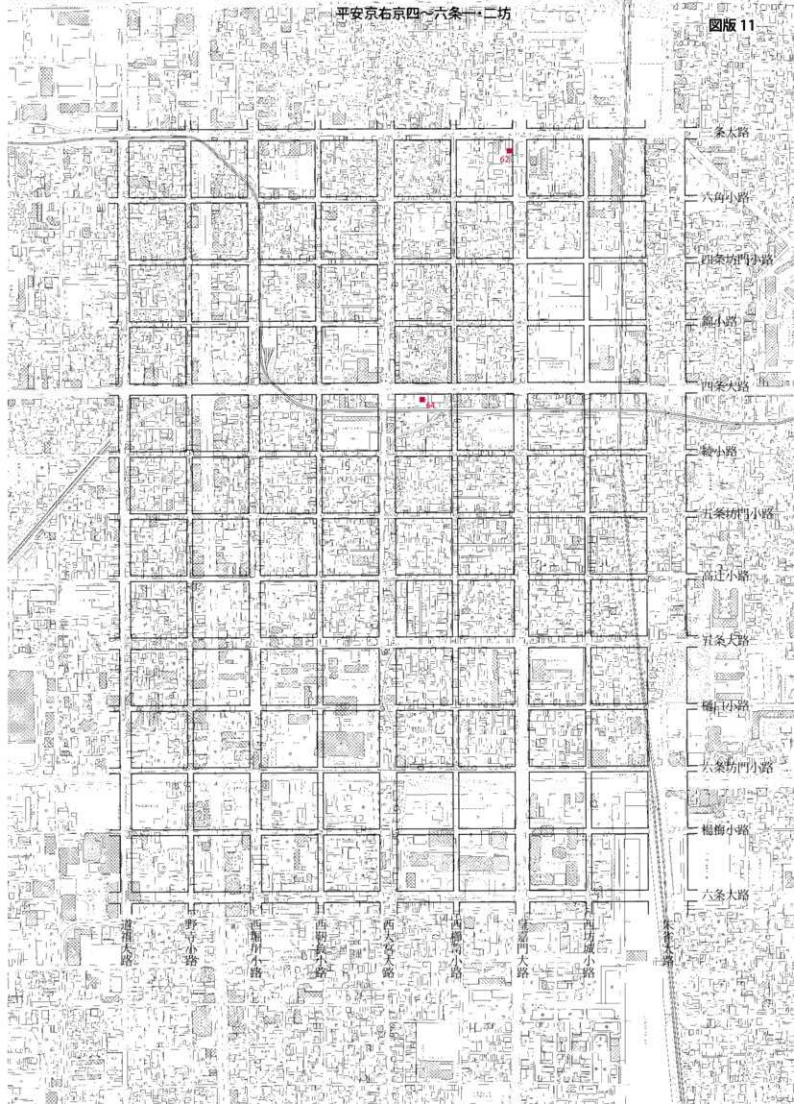












六条大路

六條坊門小路

四條坊門小路

籠小路

四條大路

輪小路

五條坊門小路

高辻小路

三條大路

堀内小路

六條坊門小路

楊梅小路

六条大路

朱雀大路

西坊屋小路

六條坊門小路

内堀坊小路

西大馬大路

西堀坊小路

西堀坊大路

西堀坊小路

西堀坊大路

62

72



六条大路

左女牛小路

七条坊門小路

北小路

七条大路

堀小路

八条坊門小路

堀小路

八条大路

針小路

九条坊門小路

信濃小路

九条大路

西京極大路

無名小路

山小路

菖蒲小路

大江大路

惠止利小路

馬代小路

宇多小路

道祖大路

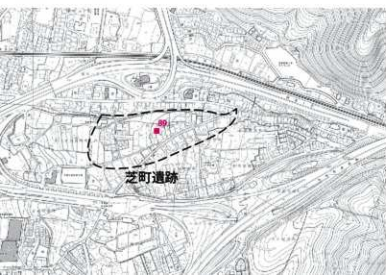


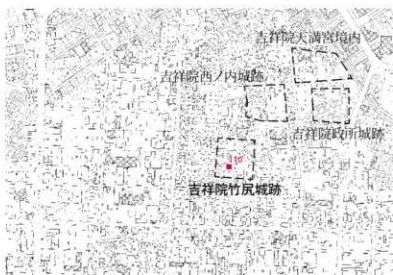
六条大路
五女牛小路
七条坊門小路
北小路
七条大路
堀小路
八条坊門小路
梅小路
八条大路
針小路
九条坊門小路
有禮小路
九条大路

道祖大路
弁尊小路
西廬川小路
西朝貝小路
西大宮大路
西橋司小路
西橋門大路
阿馬場小路
朱雀大路

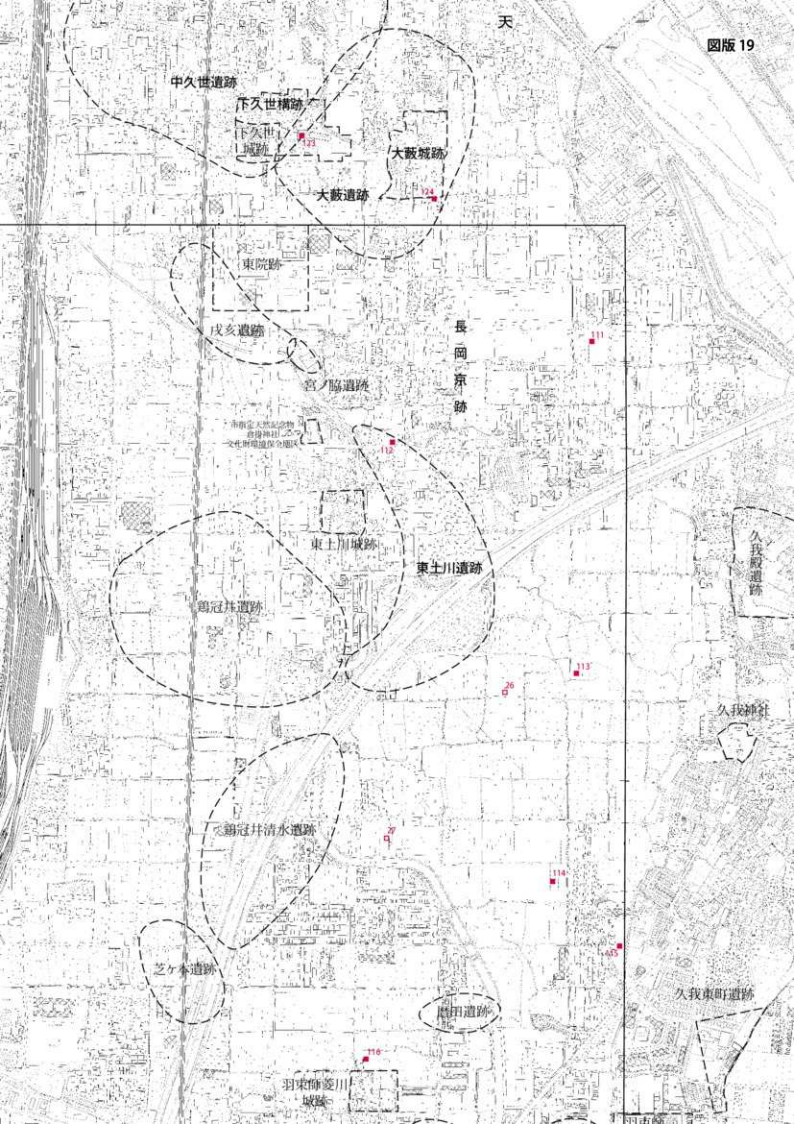












中久世遺跡

下久世横跡

下久世城跡

大板城跡

大板遺跡

東院跡

戊亥遺跡

宮ノ脇遺跡

市南堂大徳院宝物倉持神社
文化財保護管理施設

長岡京跡

東土川城跡

東土川遺跡

萬冠井遺跡

久我殿遺跡

久我神社

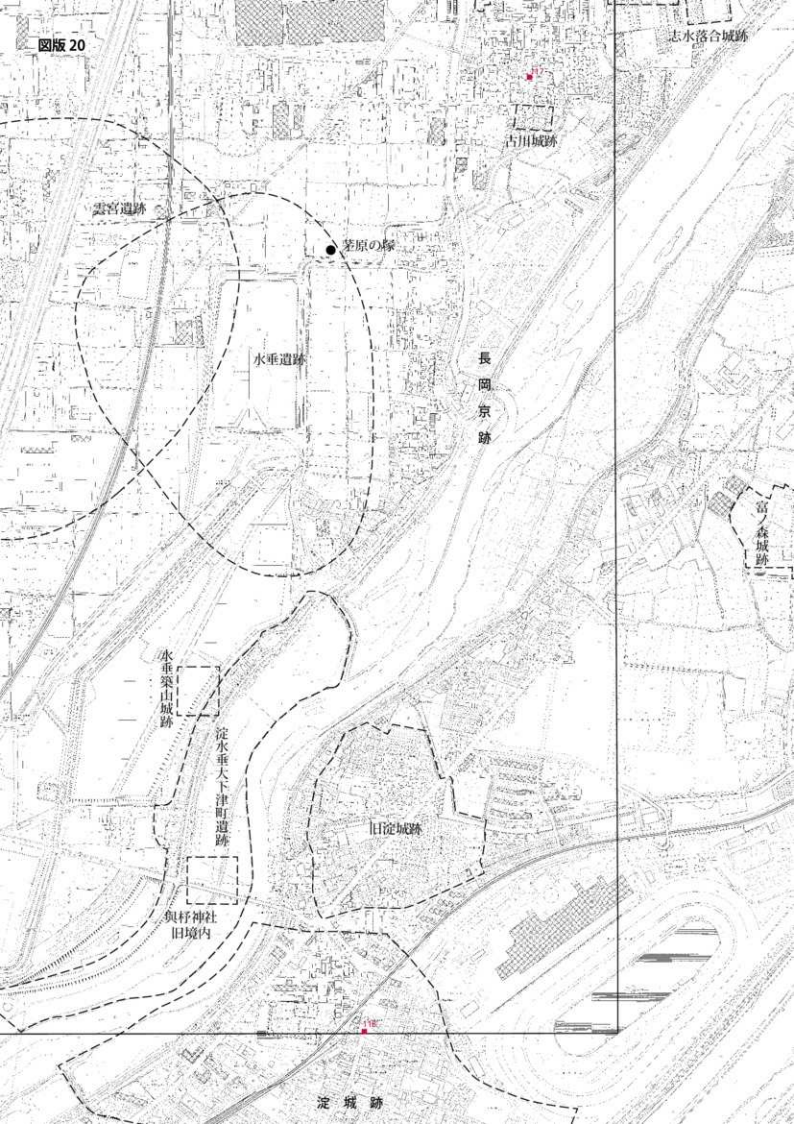
萬冠井清水遺跡

芝ヶ水遺跡

鹿田遺跡

久我東町遺跡

羽東師範川城跡



志水落合城跡

古川城跡

雲宮遺跡

葦原の塚

水垂遺跡

長岡京跡

富森城跡

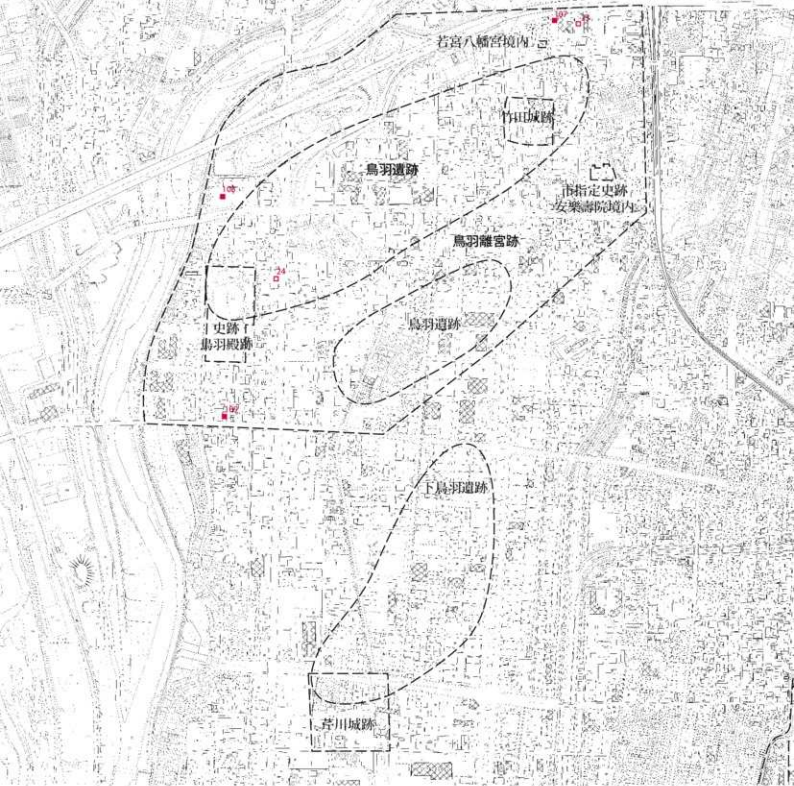
水垂梁山城跡

淀水垂天下津町遺跡

旧淀城跡

與村神社
旧境内

淀城跡





第1区遺構面全景（西から）



2 第1区溝1 断割状況（南から）



第1区溝1 遺物出土状況（西から）



第2区遺構面検出状況（北東から）



第3区北壁断面（南から）



第3区遺構面検出状況（西から）



遺構検出状況（東から）



遺構完掘状況（オルソ写真）

図版24 平安京右京六条三坊十二町跡（2）



六条大路北側溝完掘及び下層流路断面（北西から）



六条大路北側溝出土遺物 1



六条大路北側溝出土遺物 2



整地土2出土遺物



下層流路出土遺物

図版26 大覚寺古墳群（1）



1区周濠検出状況（北東から）



7区周濠検出状況（北西から）

8区断面（南西から）



9区全景（南西から）



図版28 大覚寺古墳群 (3)



No.2 地点検出状況 (北東から)



No.6 地点検出状況 (北西から)

No 3・4 地点検出状況（北東から）



No 6 地点平面（南東から）




現存墳丘（南東から）



図版30 室町殿跡（花の御所）（1）



調査区全景（南西から）



調査区全景（南から）



石垣角検出状況（北西から）



石垣断割（南から）

図版32 室町殿跡（花の御所）（3）



H-H壁面（北から）



H'壁面（北東から）



落ち6B出土 ネコ下顎骨



落ち6B出土 ゴウハラ（貝）



落ち6B出土 ハモ前頭骨



土坑7出土 焼け壁（表）



土坑7出土 焼け壁（裏）



4区全景（東から）

京都市内遺跡試掘調査報告

令和3年度

発行日 2022年3月31日
発行 京都市文化市民局
編集 京都市文化市民局 文化芸術都市推進室 文化財保護課
住所 京都市中京区寺町通御池上る上本能寺前町488
TEL.(075)222-3130
印刷 株式会社 昭英社
TEL.(075)351-1811