SN3613・SN3614　プラン検出状況（北→南）

SD3566（SN3614）　土層断面③G（北東→南西）

SD3566（SN3614）　土層断面③F（北東→南西）

SD3567（SN3614）　土層断面③G（北東→南西）

SD3567（SN3614）　土層断面③F（北東→南西）

SN3613・SN3614　空中写真（北西が上）



SD3568（SN3614）　土層断面◎H（北東→南西）

SD3568（SN3614）　土層断面◎G（北東→南西）

SD3568（SN3614）　土層断面◎F（北東→南西）

SD3569（SN3614）　土層断面◎H（北東→南西）

SN3613・SN3614　完掘状況（北西→南東）

SD3569（SN3614）　土層断面⑩I（北東→南西）

SD3569（SN3614）　土層断面⑩G（北東→南西）

SD3569（SN3614）　土層断面⑩F（北東→南西）

SD3589（SN3614）　土層断面⑩H（北東→南西）



SN3613・SN3614　完掘状況（北東→南西）

SD3589（SN3614）　土層断面⑩I（北東→南西）



SD3589（SN3614）　土層断面⑩G（北東→南西）

SD3589（SN3614）・SD3578　土層断面⑩A（北東→南西）

SD3589（SN3614）　土層断面⑩F（北東→南西）

SD3575（SN3614） 土層断面⑨I（北東→南西）

SD3575（SN3614）・SD3587 土層断面⑨D（北東→南西）

SD3575（SN3614） 土層断面⑨G（南東→北西）

SD3575（SN3614） 土層断面⑨F（北東→南西）

SD3576（SN3614） 土層断面⑨I（北東→南西）

SD3576（SN3614） 土層断面⑨F（北東→南西）

SD3586（SN3613） 土層断面⑨A（南東→北西）

SD3587（SN3613） 土層断面⑨A（南東→北西）

SD3574（SN3613） 土層断面⑩A（南東→北西）



SD3577（SN3613） 土層断面⑩C（南東→北西）

SD3577（SN3613） 土層断面⑩A（南東→北西）

SD3578（SN3613） 土層断面⑩A（南東→北西）

SD3579（SN3613） 土層断面⑩A（南東→北西）

SD3580（SN3613） 土層断面⑩A（南東→北西）

SD3581（SN3613） 土層断面⑩A（南東→北西）



SD3567(SN3614) 土層断面⑩C 植物珪酸体・花粉サンプル(No.12～14)採取状況(南東→北西)



SN3612　空中写真（北西が上）

SN3612　土層断面㉘B（北西→南東）

SN3612　土層断面㉙B（北西→南東）



SN3612　土層断面㉚B（北西→南東）



SD498（SN3612）　土層断面㉛B（北西→南東）

SN3612　完掘状況（南西→北東）

SD478・SD479・SD480・SD481・SD482（SN3612）　土層断面◎A（北→南）



SD440（SN3612）　完掘状況（東→西）



SD440（SN3612）　土層断面◎D（東→西）



SD440（SN3612）　土層断面◎C（東→西）

SA3667・SA3668・SA3681　完掘状況（北東→南西）



Pit2917（SA3667）　土層断面（南西→北東）



Pit2917（SA3667）　完掘状況（南西→北東）



Pit2918（SA3667）　土層断面（南東→北西）

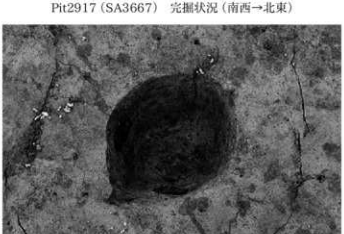

Pit2918（SA3667）　完掘状況（南東→北西）



Pit2900（SA3667） 土層断面（南東→北西）

Pit2900（SA3667） 完掘状況（南東→北西）

Pit2911（SA3667） 土層断面（南東→北西）

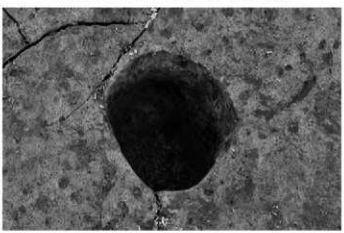

Pit2911（SA3667） 完掘状況（南東→北西）



Pit2913（SA3667） 土層断面（南東→北西）

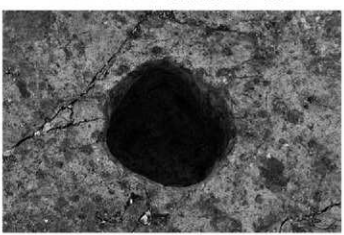

Pit2913（SA3667） 完掘状況（南東→北西）



Pit2963（SA3667） 土層断面（南東→北西）



Pit2963（SA3667） 完掘状況（南東→北西）

Pit2916（SA3668） 土層断面（南東→北西）

Pit2916（SA3668） 完掘状況（南東→北西）



Pit2919（SA3668） 土層断面（南東→北西）



Pit2919（SA3668） 完掘状況（南東→北西）

Pit2906（SA3668） 土層断面（南東→北西）

Pit2906（SA3668） 完掘状況（南東→北西）

Pit2907（SA3668） 土層断面◎A（北東→南西）



Pit2907（SA3668） 完掘状況（北東→南西）

Pit2921・Pit2959（SA3668） 土層断面（南東→北西）

Pit2959（SA3668） 完掘状況（南東→北西）

Pit2898（SA3668） 土層断面（南東→北西）



Pit2898（SA3668） 完掘状況（南東→北西）

Pit2901（SA3668） 土層断面（南東→北西）

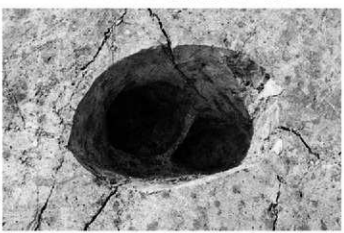

Pit2966・Pit2901（SA3668） 完掘状況（南東→北西）



Pit2912（SA3668） 土層断面（南東→北西）

Pit2912（SA3668） 完掘状況（南東→北西）

Pit2914（SA3668） 土層断面（南東→北西）

Pit2914（SA3668） 完掘状況（南東→北西）



SA3667・SA3668・SA3681 完掘状況（西→東）



SA3681 完掘状況（北東→南西）

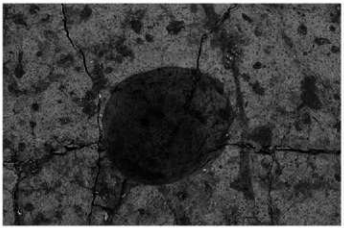

Pit2791（SA3681） 完掘状況（南東→北西）

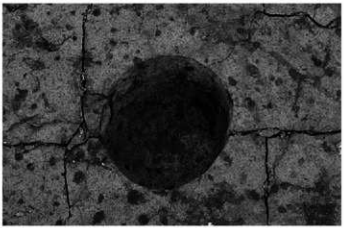

Pit2792（SA3681） 完掘状況（南東→北西）

Pit2793（SA3681） 完掘状況（南東→北西）



Pit2795（SA3681） 完掘状況（南東→北西）



SA3685・SA3686・SA3687・SA3700　完掘状況（北西→南東）

Pit2857（SA3687）　土層断面（南→北）



Pit2857（SA3687）　完掘状況（南→北）

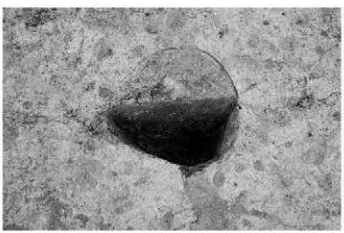

Pit2506（SA3687）　土層断面（南→北）

Pit2506（SA3687）　完掘状況（南→北）



Pit2504（SA3687） 土層断面（南→北）



Pit2504（SA3687） 完掘状況（南→北）



Pit2496（SA3687） 土層断面（南東→北西）

Pit2496（SA3687） 完掘状況（東→西）

Pit2391（SA3687） 土層断面（南東→北西）



Pit2391（SA3687） 完掘状況（南東→北西）

Pit2392（SA3687） 土層断面（南→北）

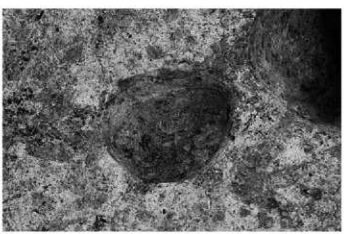

Pit2392（SA3687） 完掘状況（南→北）

Pit2191（SA3687） 土層断面（北→南）



Pit2191（SA3687） 完掘状況（北→南）

Pit2512（SA3687） 土層断面（南東→北西）



Pit2512（SA3687） 完掘状況（東→西）

Pit2192・Pit2193（SA3687） 完掘状況（東→西）

Pit2850（SA3686） 土層断面（東→西）



Pit2850（SA3686） 完掘状況（東→西）



Pit2845（SA3686） 土層断面（北東→南西）



Pit2845（SA3686） 完掘状況（北東→南西）

Pit2389（SA3686） 土層断面（北東→南西）



Pit2389（SA3686） 完掘状況（北東→南西）

Pit2695・Pit2694（SA3686） 土層断面③A（東→西）



Pit2695・Pit2694（SA3686） 完掘状況（南東→北西）

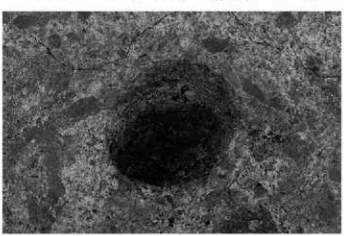

Pit2197（SA3686） 完掘状況（南→北）

Pit2851（SA3685） 土層断面（南→北）



Pit2851（SA3685） 完掘状況（南→北）

Pit2387（SA3685） 土層断面（南東→北西）



Pit2387（SA3685） 完掘状況（南→北）

Pit2384（SA3685） 土層断面（南東→北西）

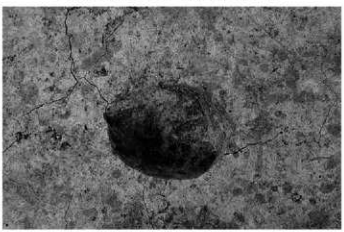

Pit2384（SA3685） 完掘状況（南東→北西）

Pit2692・Pit2691（SA3685） 土層断面㉀A（南→北）



Pit2692・Pit2691（SA3685） 完掘状況（南→北）

Pit2095（SA3700） 土層断面（南→北）

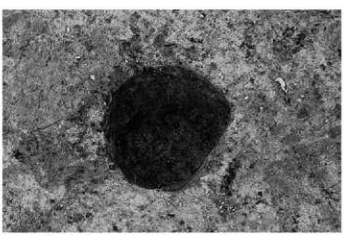

Pit2095（SA3700） 完掘状況（南→北）



Pit2100（SA3700） 土層断面（南→北）



Pit2100（SA3700） 完掘状況（南→北）

Pit1907（SA3700） 土層断面（南→北）

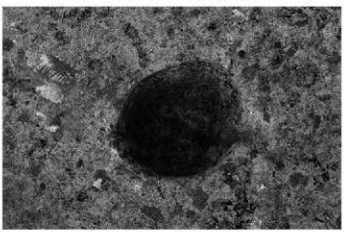

Pit1907（SA3700） 完掘状況（南西→北東）

Pit1908（SA3700） 土層断面（東→西）



Pit1908（SA3700） 完掘状況（東→西）



Pit2688（SA3700） 土層断面（東→西）



Pit2688（SA3700） 完掘状況（南東→北西）

Pit3002（SA3679） 土層断面（東→西）

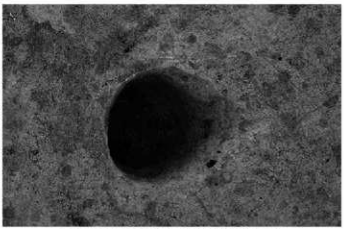

Pit3002（SA3679） 完掘状況（東→西）

Pit3091（SA3679）・Pit3169 土層断面◎A（南→北）

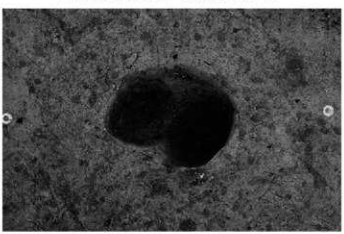

Pit3091（SA3679）・Pit3169 完掘状況（南→北）

Pit2167（SA3679） 土層断面（北東→南西）

Pit2167（SA3679） 完掘状況（北東→南西）



Pit2159（SA3679） 土層断面（北東→南西）

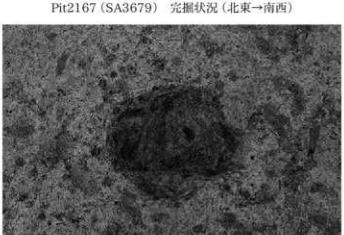

Pit2159（SA3679） 完掘状況（東→西）

Pit2165（SA3679） 土層断面（南→北）

Pit2165（SA3679） 完掘状況（南→北）



Pit1655（SA3694） 土層断面（北東→南西）



Pit1655（SA3694） 完掘状況（北東→南西）



Pit1652（SA3694） 土層断面（南東→北西）

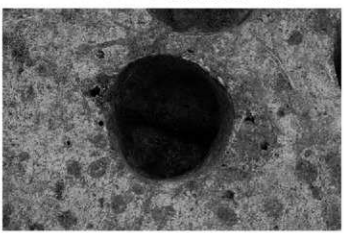

Pit1652（SA3694） 完掘状況（南東→北西）

Pit1629（SA3694） 土層断面（北西→南東）



Pit1629（SA3694） 完掘状況（北西→南東）

Pit1558（SA3694） 土層断面（南東→北西）

Pit1558（SA3694） 完掘状況（南東→北西）

Pit1560（SA3694） 土層断面（南東→北西）



Pit1560（SA3694） 完掘状況（南東→北西）

Pit1561（SA3694） 土層断面（南東→北西）

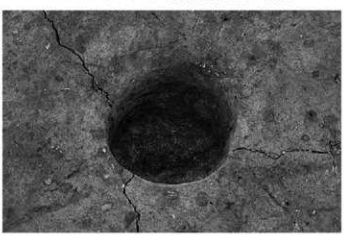

Pit1561（SA3694） 完掘状況（南東→北西）



Pit3474（SA3695） 土層断面（北東→南西）



Pit3474（SA3695） 完掘状況（北東→南西）

Pit1744（SA3695） 土層断面（北東→南西）



Pit1744（SA3695） 完掘状況（北東→南西）

Pit1763（SA3695）・Pit1764 土層断面◎A（北→南）

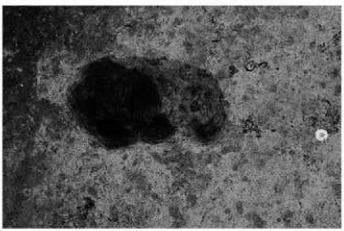

Pit1763（SA3695）・Pit1764 完掘状況（北→南）

Pit1899（SA3695） 土層断面（東→西）



Pit1899（SA3695） 完掘状況（南東→北西）



Pit3470（SA3695） 土層断面（北東→南西）



Pit3470（SA3695） 完掘状況（北東→南西）

Pit1615（SA3695） 土層断面（南→北）



Pit1615（SA3695） 完掘状況（南→北）



Pit2331（SA3696） 土層断面（南東→北西）

Pit2331（SA3696） 完掘状況（南→北）

Pit2272（SA3696） 土層断面（南東→北西）



Pit2272（SA3696） 完掘状況（南東→北西）

Pit2268（SA3696） 土層断面（南→北）



Pit2268（SA3696） 完掘状況（南→北）

Pit2263（SA3696） 土層断面（南東→北西）



Pit2263（SA3696） 完掘状況（南東→北西）

Pit2257（SA3696）・Pit2256 土層断面◎A（東→西）



Pit2257（SA3696）・Pit2256 完掘状況（東→西）

Pit2235（SA3696） 土層断面（西→東）

Pit2235（SA3696） 完掘状況（西→東）

Pit2643（SA3684） 土層断面（北東→南西）

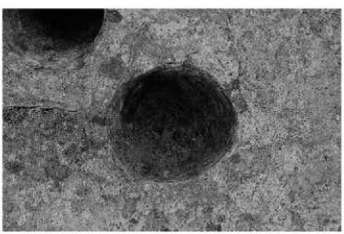

Pit2643（SA3684） 完掘状況（北東→南西）

Pit2627（SA3684） 土層断面（南西→北東）

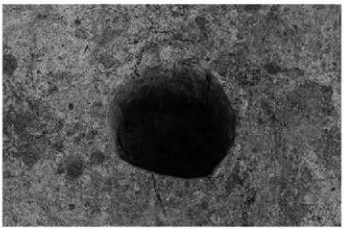

Pit2627（SA3684） 完掘状況（南西→北東）

Pit2628・Pit2629（SA3684） 土層断面（北→南）

Pit2628・Pit2629（SA3684） 完掘状況（北→南）

Pit2626（SA3684） 土層断面（南東→北西）



Pit2626（SA3684） 完掘状況（南東→北西）



Pit2649（SA3684） 土層断面（南東→北西）



Pit2649（SA3684） 完掘状況（南東→北西）

SA3698・3699・3608　完掘状況（南→北）

Pit1488（SA3608）　土層断面◎A（東→西）



Pit1488（SA3608）　完掘状況（東→西）

Pit1311（SA3608）　土層断面◎B（東→西）

Pit1311（SA3608）　完掘状況（東→西）

Pit1278（SA3608）・Pit1277　土層断面㊐C（南東→北西）

Pit1278（SA3608）　完掘状況（南東→北西）

Pit1274（SA3608）　土層断面㊐D（南東→北西）

Pit1274（SA3608）　完掘状況（南東→北西）



Pit1976（SA3608）　土層断面㊐E（北東→南西）

Pit1976（SA3608）　完掘状況（北東→南西）

Pit1401（SA3608）　土層断面㊐F（東→西）



Pit1401（SA3608）　完掘状況（東→西）

SA3608　完掘状況（西→東）

Pit1540（SA3608）　土層断面（東→西）



Pit1540（SA3608）　完掘状況（東→西）



Pit1058（SA3608）　土層断面@G（南東→北西）



Pit1058（SA3608）　完掘状況（南東→北西）

SA3608　完掘状況（北西→南東）

SA3608　完掘状況（北東→南西）



SA3608　完掘空中写真（南東が上）



Pit1521（SA3608）　土層断面（南東→北西）

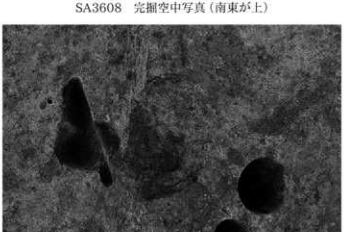

Pit1521（SA3608）　完掘状況（南東→北西）

Pit1054（SA3608） 土層断面（北東→南西）

Pit1054（SA3608） 完掘状況（北東→南西）

Pit1025（SA3608） 土層断面㉘H（南東→北西）

Pit1025（SA3608） 完掘状況（南東→北西）

Pit1024（SA3608） 土層断面（南→北）

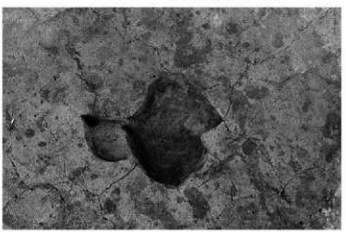

Pit1024（SA3608） 完掘状況（南→北）

Pit1022（SA3608） 土層断面（南東→北西）



Pit1022（SA3608） 完掘状況（南東→北西）

Pit2648（SA3698） 土層断面（南西→北東）

Pit2648（SA3698） 完掘状況（南西→北東）

Pit1249（SA3698） 土層断面（南東→北西）

Pit1249（SA3698） 完掘状況（南東→北西）

Pit1255（SA3698） 土層断面◎A（南東→北西）

Pit1255（SA3698） 完掘状況（南東→北西）

Pit1258（SA3698） 土層断面（南東→北西）

Pit1258（SA3698） 完掘状況（南東→北西）

Pit1250（SA3699） 土層断面⑧A（南東→北西）



Pit1250（SA3699） 完掘状況（南東→北西）

Pit1254（SA3699） 土層断面（南東→北西）

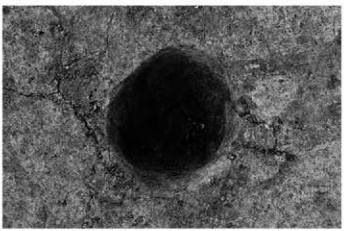

Pit1254（SA3699） 完掘状況（南東→北西）

Pit1350（SA3699） 土層断面（東→西）

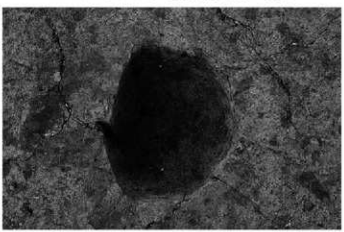

Pit1350（SA3699） 完掘状況（東→西）

Pit1263（SA3699） 土層断面（南東→北西）

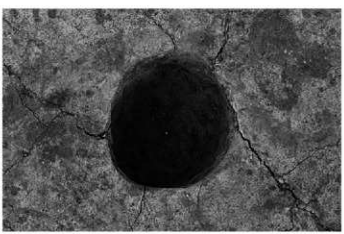

Pit1263（SA3699） 完掘状況（南東→北西）

Pit1244（SA3699） 土層断面（北東→南西）

Pit1244（SA3699） 完掘状況（北東→南西）

Pit1991（SA3699） 土層断面（東→西）

Pit1991（SA3699） 完掘状況（東→西）



Pit1072（SA3699） 土層断面（南→北）

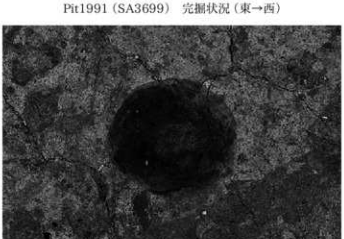

Pit1072（SA3699） 完掘状況（南→北）

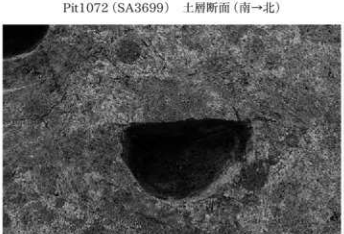

Pit1538（SA3699） 土層断面（南東→北西）



Pit1538（SA3699） 完掘状況（南東→北西）



Pit1131（SA3688） 土層断面（南東→北西）

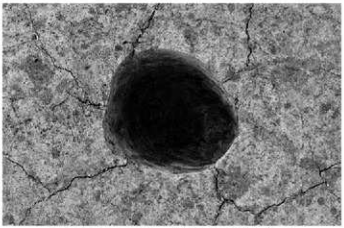

Pit1131（SA3688） 完掘状況（南東→北西）

Pit1129（SA3688） 土層断面（東→西）

Pit1129（SA3688） 完掘状況（東→西）

Pit1130（SA3688） 土層断面（北→南）

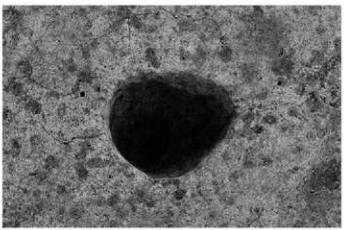

Pit1130（SA3688） 完掘状況（北→南）

Pit1341（SA3688） 土層断面（南東→北西）

Pit1341（SA3688） 完掘状況（南東→北西）



Pit2618（SA3688） 土層断面（北東→南西）

Pit2618（SA3688） 完掘状況（北東→南西）

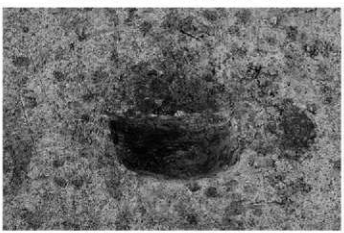

Pit2622（SA3688） 土層断面（東→西）



Pit2622（SA3688） 完掘状況（東→西）

Pit1116（SA3688） 土層断面（南東→北西）



Pit1116（SA3688） 完掘状況（南東→北西）

Pit1115（SA3688） 土層断面（南東→北西）



Pit1115（SA3688） 完掘状況（南東→北西）

Pit1114（SA3688） 土層断面◎A（南東→北西）

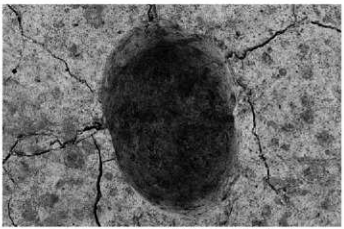

Pit1114（SA3688） 完掘状況（南東→北西）

Pit1346（SA3692） 土層断面（南東→北西）

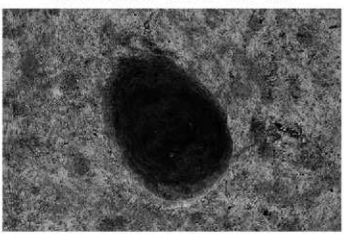

Pit1346（SA3692） 完掘状況（南東→北西）



Pit1345（SA3692） 土層断面（東→西）

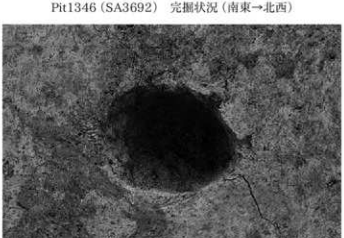

Pit1345（SA3692） 完掘状況（東→西）



Pit1344（SA3692） 土層断面（東→西）

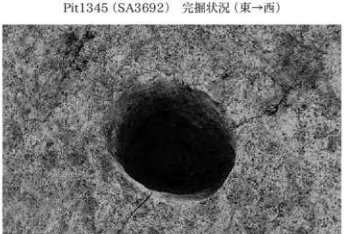

Pit1344（SA3692） 完掘状況（東→西）

Pit1306（SA3689） 土層断面（東→西）

Pit1306（SA3689） 完掘状況（東→西）



Pit1212（SA3689） 土層断面（南東→北西）

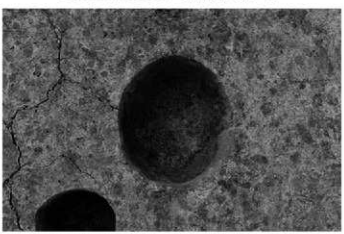

Pit1212（SA3689） 完掘状況（南東→北西）



Pit1211（SA3689） 土層断面（南東→北西）

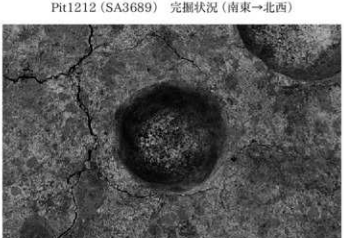

Pit1211（SA3689） 完掘状況（南東→北西）

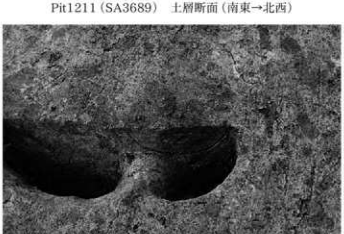

Pit1544（SA3689） 土層断面（南東→北西）



Pit1544（SA3689） 完掘状況（南東→北西）

Pit1222（SA3689） 土層断面（南東→北西）



Pit1222（SA3689） 完掘状況（南東→北西）

Pit1364（SA3693） 土層断面（南東→北西）

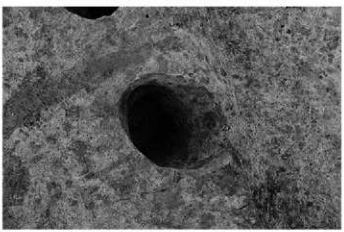

Pit1364（SA3693） 完掘状況（南東→北西）

Pit1365（SA3693） 土層断面（南東→北西）

Pit1365（SA3693） 完掘状況（南東→北西）

Pit1367（SA3693）・Pit1368 土層断面◎A（南東→北西）

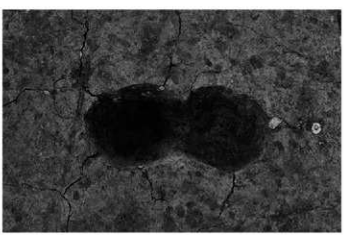

Pit1367（SA3693）・Pit1368 完掘状況（南東→北西）

Pit1379（SA3693） 土層断面（南東→北西）

Pit1379（SA3693） 完掘状況（南東→北西）

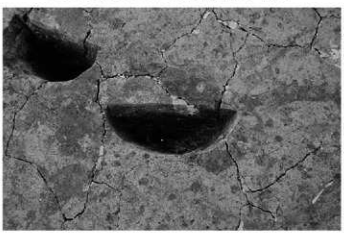

Pit1373（SA3693） 土層断面（南東→北西）

Pit1373（SA3693） 完掘状況（南東→北西）



Pit989（SA3677） 土層断面（北東→南西）

Pit989（SA3677） 完掘状況（北→南）



Pit2953（SA3677） 土層断面◎A（南東→北西）



Pit2953（SA3677） 完掘状況（南東→北西）

Pit987（SA3677） 土層断面（南東→北西）



Pit987（SA3677） 完掘状況（南東→北西）

Pit2952（SA3677） 土層断面（南東→北西）



Pit2952（SA3677） 完掘状況（南東→北西）



Pit983（SA3677） 土層断面（南東→北西）



Pit983（SA3677） 完掘状況（南東→北西）



Pit1026（SA3677） 土層断面（南→北）

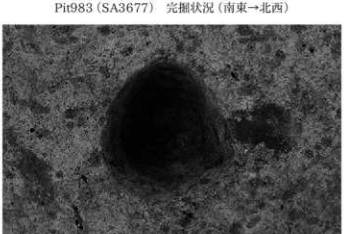

Pit1026（SA3677） 完掘状況（南→北）

Pit998（SA3678） 土層断面⑩（南東→北西）



Pit998（SA3678） 完掘状況（南東→北西）

Pit1033（SA3678） 土層断面（南東→北西）

Pit1033（SA3678） 完掘状況（南東→北西）

Pit1028（SA3678） 土層断面（南→北）



Pit1028（SA3678） 完掘状況（南→北）



Pit2954（SA3678） 土層断面（南西→北東）



Pit2954（SA3678） 完掘状況（南西→北東）

Pit970（SA3678） 土層断面（南東→北西）



Pit970（SA3678） 完掘状況（南東→北西）

Pit1029（SA3678） 土層断面（南東→北西）



Pit1029（SA3678） 完掘状況（南東→北西）

Pit1030（SA3678） 土層断面（南東→北西）

Pit1030（SA3678） 完掘状況（南東→北西）

Pit1032（SA3678） 土層断面（東→西）

Pit1032（SA3678） 完掘状況（北→南）

Pit993（SA3697） 土層断面（北東→南西）



Pit993（SA3697） 完掘状況（北東→南西）

Pit976（SA3697） 土層断面（南東→北西）



Pit976（SA3697） 完掘状況（南東→北西）

Pit974（SA3697） 土層断面（北東→南西）

Pit974（SA3697） 完掘状況（北東→南西）

Pit972（SA3697） 土層断面（北東→南西）

Pit972（SA3697） 完掘状況（南東→北西）

SA3609・SA3673・SA3674・SA3675・SA3676・SA3682・SA3683・SA3691　完掘状況（南西→北東）



Pit598（SA3676）　土層断面⑧D（東→西）

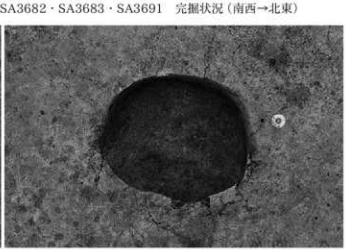

Pit598（SA3676）　完掘状況（東→西）



Pit595（SA3676）　土層断面⑧C（南東→北西）



Pit595（SA3676）　完掘状況（南東→北西）

Pit581（SA3676） 土層断面（北東→南西）

Pit581（SA3676） 完掘状況（北東→南西）

Pit583（SA3676） 土層断面⑧B（東→西）



Pit583（SA3676） 完掘状況（東→西）

Pit588（SA3676） 土層断面（北→南）

Pit588（SA3676） 完掘状況（北→南）



Pit586（SA3676） 土層断面⑧A（南東→北西）

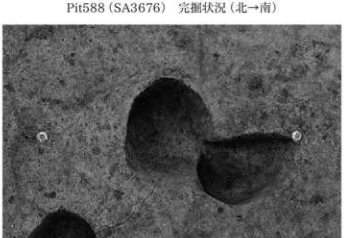

Pit586（SA3676） 完掘状況（南東→北西）

Pit335（SA3676） 土層断面（南東→北西）

Pit335（SA3676） 完掘状況（南東→北西）

Pit561（SA3675） 土層断面（南東→北西）

Pit561（SA3675） 完掘状況（南東→北西）



Pit547（SA3675） 土層断面（南東→北西）

Pit547（SA3675） 完掘状況（南東→北西）

Pit1293（SA3675）・Pit1292 土層断面◎E（北東→南西）



Pit1293（SA3675）・Pit1292 完掘状況（北東→南西）

Pit542（SA3675）　土層断面（南→北）

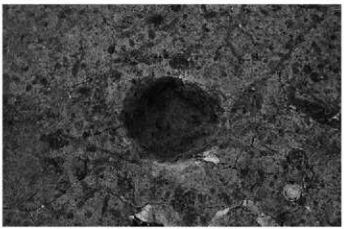

Pit542（SA3675）　完掘状況（南東→北西）



Pit527（SA3675）　土層断面（南東→北西）

Pit527（SA3675）　完掘状況（南東→北西）



Pit537（SA3675）　土層断面（南東→北西）



Pit537（SA3675）　完掘状況（南東→北西）



Pit737（SA3675）・Pit736　土層断面㉝D（北東→南西）

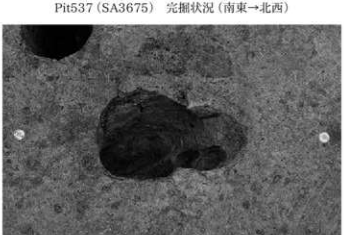

Pit737（SA3675）・Pit736　完掘状況（北東→南西）

Pit578（SA3675） 土層断面◎C（北東→南西）

Pit578（SA3675） 完掘状況（北東→南西）

Pit334（SA3675） 土層断面（南東→北西）



Pit334（SA3675） 完掘状況（南東→北西）



Pit1147（SA3675） 土層断面（南東→北西）



Pit1147（SA3675） 完掘状況（南東→北西）



Pit1146（SA3675） 土層断面（南東→北西）



Pit1146（SA3675） 完掘状況（南東→北西）

Pit631（SA3675） 土層断面◎B（北→南）



Pit631（SA3675） 完掘状況（北→南）

Pit319（SA3675） 土層断面（東→西）

Pit319（SA3675） 完掘状況（東→西）

Pit629（SA3675）・Pit628 土層断面◎A（南→北）

Pit629（SA3675）・Pit628 完掘状況（南→北）



Pit550（SA3674） 土層断面（南東→北西）



Pit550（SA3674） 完掘状況（南東→北西）

Pit551（SA3674）・Pit552　土層断面（南→北）



Pit551（SA3674）・Pit552　完掘状況（南→北）



Pit521（SA3674）　土層断面（南東→北西）

Pit521（SA3674）　完掘状況（南東→北西）



Pit525（SA3674）　土層断面（南西→北東）



Pit525（SA3674）　完掘状況（南西→北東）

Pit526（SA3674）　土層断面（南西→北東）



Pit526（SA3674）　完掘状況（南西→北東）

Pit540（SA3674） 土層断面（北東→南西）

Pit540（SA3674） 完掘状況（北東→南西）



Pit388（SA3674） 土層断面（南→北）

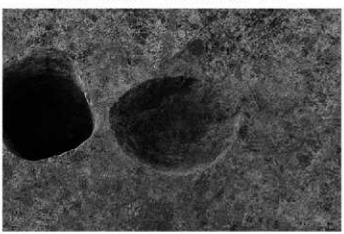

Pit388（SA3674） 完掘状況（南→北）



Pit655（SA3674） 土層断面（南→北）

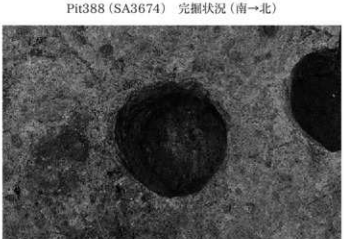

Pit655（SA3674） 完掘状況（南→北）



Pit652（SA3674） 土層断面（北東→南西）



Pit652（SA3674） 完掘状況（北東→南西）

Pit726（SA3674） 土層断面（南東→北西）



Pit726（SA3674） 完掘状況（南東→北西）

Pit572（SA3674）・Pit573 土層断面（南→北）

Pit572（SA3674）・Pit573 完掘状況（南→北）

Pit347（SA3674） 土層断面（南東→北西）

Pit347（SA3674） 完掘状況（南東→北西）

Pit734（SA3674） 土層断面（南東→北西）



Pit734（SA3674） 完掘状況（南東→北西）

Pit732（SA3674） 土層断面（南→北）



Pit732（SA3674） 完掘状況（南→北）

Pit329（SA3674） 土層断面（南→北）



Pit329（SA3674） 完掘状況（南→北）



Pit327（SA3674） 土層断面（東→西）



Pit327（SA3674） 完掘状況（東→西）



Pit316（SA3674） 土層断面（南東→北西）



Pit316（SA3674） 完掘状況（南東→北西）

Pit622（SA3674） 土層断面（南西→北東）

Pit622（SA3674） 完掘状況（南西→北東）

Pit621（SA3674） 土層断面（北→南）

Pit621（SA3674） 完掘状況（北→南）

Pit558（SA3673） 土層断面（北東→南西）

Pit558（SA3673） 完掘状況（北東→南西）

Pit660（SA3673） 土層断面（南東→北西）

Pit660（SA3673） 完掘状況（南東→北西）

Pit554（SA3673） 土層断面（南東→北西）

Pit554（SA3673） 完掘状況（南東→北西）

Pit520（SA3673） 土層断面⑤B（南東→北西）

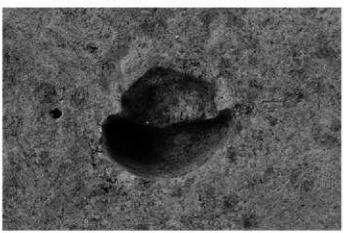

Pit520（SA3673） 完掘状況（南東→北西）

Pit519（SA3673） 土層断面（南東→北西）

Pit519（SA3673） 完掘状況（南東→北西）



Pit396（SA3673） 土層断面（南東→北西）

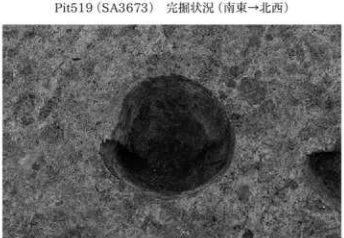

Pit396（SA3673） 完掘状況（南東→北西）

Pit386（SA3673） 土層断面（南→北）



Pit386（SA3673） 完掘状況（南→北）

Pit393（SA3673） 土層断面（南東→北西）



Pit393（SA3673） 完掘状況（南東→北西）



Pit394（SA3673） 土層断面（南東→北西）



Pit394（SA3673） 完掘状況（南東→北西）



Pit665（SA3673） 土層断面（南→北）

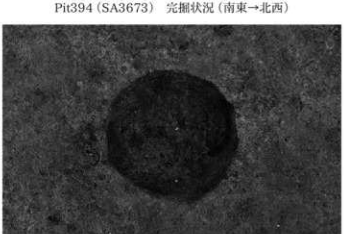

Pit665（SA3673） 完掘状況（南→北）

Pit332（SA3673） 土層断面◎A（南東→北西）



Pit332（SA3673） 完掘状況（南東→北西）

Pit731（SA3673） 土層断面（北東→南西）



Pit731（SA3673） 完掘状況（北東→南西）

Pit690（SA3673） 土層断面（南西→北東）

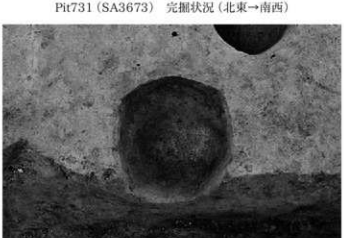

Pit690（SA3673） 完掘状況（南西→北東）



Pit661（SA3683） 土層断面（南東→北西）

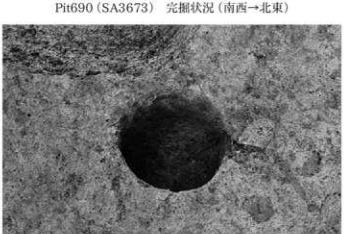

Pit661（SA3683） 完掘状況（南東→北西）

Pit659（SA3683） 土層断面（南→北）

Pit659（SA3683） 完掘状況（南→北）

Pit512（SA3683） 土層断面（南東→北西）



Pit512（SA3683） 完掘状況（南東→北西）

Pit510（SA3683） 土層断面（南東→北西）

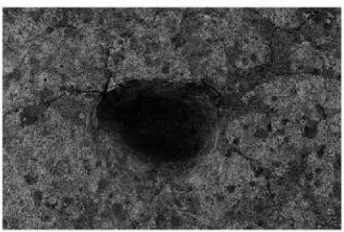

Pit510（SA3683） 完掘状況（南東→北西）

Pit370（SA3682） 土層断面（南東→北西）



Pit370（SA3682） 完掘状況（南東→北西）

Pit362（SA3682） 土層断面（南東→北西）



Pit362（SA3682） 完掘状況（南東→北西）

Pit359（SA3682） 土層断面（南東→北西）

Pit359（SA3682） 完掘状況（南東→北西）



Pit700（SA3691） 土層断面（南東→北西）

Pit700（SA3691） 完掘状況（南東→北西）



Pit2936（SA3691） 土層断面（南東→北西）

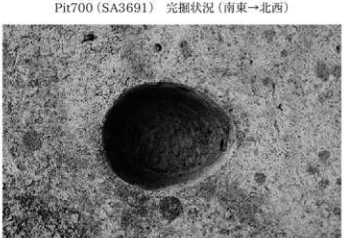

Pit2936（SA3691） 完掘状況（南東→北西）

Pit1049（SA3691） 土層断面（東→西）

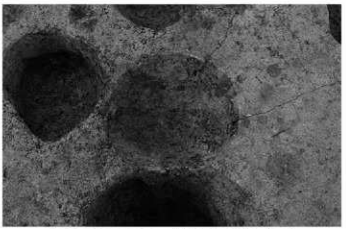

Pit1049（SA3691） 完掘状況（南東→北西）



Pit635（SA3691） 土層断面（南→北）

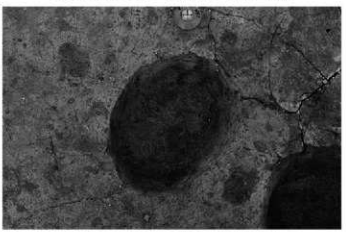

Pit635（SA3691） 完掘状況（南→北）

Pit691（SA3691） 土層断面（南東→北西）



Pit691（SA3691） 完掘状況（南東→北西）

Pit1339・Pit1338（SA3691） 土層断面◎A（北東→南西）

Pit1339・Pit1338（SA3691） 完掘状況（北東→南西）



SA3609・SA3673・SA3674・SA3675・SA3676・SA3682・SA3683・SA3691　完掘状況空中写真（南東が上）

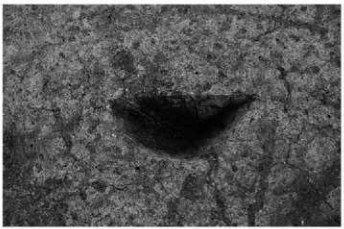

Pit511（SA3609）　土層断面（南西→北東）



Pit511（SA3609）　完掘状況（南西→北東）

Pit509（SA3609）　土層断面（南→北）

Pit508（SA3609）　土層断面（東→西）

Pit508（SA3609） 完掘状況（東→西）

Pit515（SA3609） 土層断面（南東→北西）

Pit515（SA3609） 完掘状況（南東→北西）



Pit355（SA3609） 土層断面（南東→北西）



Pit355（SA3609） 完掘状況（南東→北西）

Pit356（SA3609） 土層断面（南東→北西）

Pit356（SA3609） 完掘状況（南東→北西）

Pit361（SA3609・SA3682） 土層断面（南東→北西）

Pit361（SA3609・SA3682） 完掘状況（南東→北西）

Pit365（SA3609） 土層断面◎A（東→西）

Pit365（SA3609） 完掘状況（東→西）

Pit2935（SA3609） 土層断面（南東→北西）



Pit2935（SA3609） 完掘状況（南東→北西）



Pit2934（SA3609） 土層断面（南東→北西）



Pit2934（SA3609） 完掘状況（南東→北西）



Pit720（SA3609） 土層断面（南東→北西）



SA3609・SA3673・SA3674・SA3675・SA3676・SA3682・SA3683・SA3691　完掘状況（北東→南西）

Pit720（SA3609）　完掘状況（南東→北西）

Pit686（SA3609）　土層断面（南東→北西）

Pit686（SA3609）　完掘状況（南東→北西）



Pit305（SA3609）　土層断面（南東→北西）

Pit305（SA3609） 完掘状況（南東→北西）

Pit301（SA3609） 土層断面（南東→北西）

Pit301（SA3609） 完掘状況（南東→北西）

Pit310（SA3609） 土層断面（南東→北西）

Pit2938（SA3609） 土層断面（南東→北西）



Pit2938（SA3609） 完掘状況（南東→北西）



Pit678（SA3609）・Pit679 土層断面Ⓑ（南→北）



Pit678（SA3609） 完掘状況（南→北）

Pit452（SA3690） 土層断面（南東→北西）

Pit452（SA3690） 完掘状況（南東→北西）

Pit475（SA3690） 土層断面（南東→北西）



Pit475（SA3690）・Pit474 完掘状況（南東→北西）

Pit461（SA3690） 土層断面◎A（南東→北西）

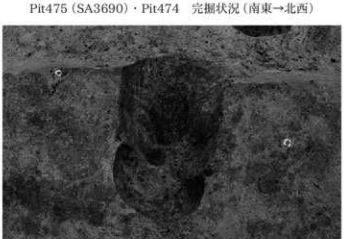

Pit461（SA3690） 完掘状況（南東→北西）



Pit176（SA3690） 完掘状況（北東→南西）

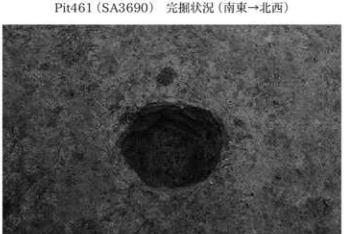

Pit219（SA3672） 完掘状況（南東→北西）

Pit245（SA3672） 土層断面◎C（南東→北西）

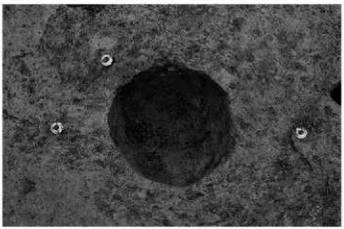

Pit245（SA3672） 完掘状況（南東→北西）

Pit404（SA3672） 土層断面（南東→北西）



Pit404（SA3672） 完掘状況（南東→北西）



Pit451（SA3672） 土層断面（南東→北西）



Pit451（SA3672） 完掘状況（南東→北西）



Pit162・Pit161（SA3672） 土層断面（南東→北西）

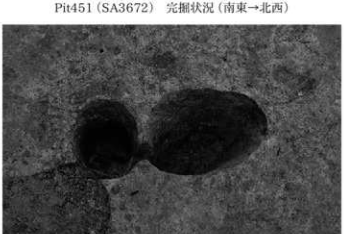

Pit162・Pit161（SA3672） 完掘状況（南東→北西）

Pit403・Pit402（SA3672）　土層断面◎B（北東→南西）



Pit403・Pit402（SA3672）　完掘状況（北東→南西）

Pit784・Pit783（SA3672）　完掘状況（南東→北西）

Pit1200（SA3672）　土層断面（東→西）

Pit1200（SA3672）　完掘状況（東→西）

Pit177（SA3672）　土層断面（南東→北西）

Pit177（SA3672）　完掘状況（南東→北西）

Pit1196（SA3672）　土層断面（南東→北西）



Pit1196（SA3672） 完掘状況（南東→北西）

Pit205（SA3671） 土層断面（南東→北西）



Pit205（SA3671） 完掘状況（南東→北西）

Pit206（SA3671） 土層断面（南東→北西）

Pit243（SA3671） 土層断面（南東→北西）



Pit243（SA3671） 完掘状況（南東→北西）



Pit247（SA3671） 土層断面（南東→北西）

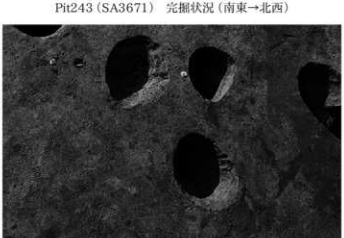

Pit249・Pit248・Pit247（SA3671） 完掘状況（南東→北西）

Pit183（SA3671）・Pit182・Pit181・Pit180　土層断面◎E（北東→南西）

Pit183（SA3671）・Pit182・Pit181・Pit180　完掘状況（北東→南西）

Pit185（SA3671）　土層断面（南東→北西）



Pit185（SA3671）　完掘状況（南東→北西）

Pit186・Pit246（SA3671）　土層断面（南東→北西）

Pit186・Pit246（SA3671）　完掘状況（南東→北西）

Pit106・Pit105・Pit104（SA3671）　土層断面◎D（北東→南西）

Pit106・Pit105・Pit104（SA3671）　完掘状況（北東→南西）

Pit194・Pit193（SA3671）・Pit192・Pit191　土層断面㉓A（北東→南西）

Pit193（SA3671）　完掘状況（北東→南西）

Pit141（SA3671）　土層断面（北西→南東）

Pit141（SA3671）　完掘状況（北西→南東）



Pit458（SA3671）・Pit459　完掘状況（北西→南東）

Pit166（SA3671）　土層断面（南東→北西）



Pit166（SA3671）　完掘状況（南東→北西）

Pit170（SA3671）・Pit169　土層断面㉓C（北東→南西）

Pit170（SA3671）・Pit169　完掘状況（北東→南西）

Pit173（SA3671）　土層断面（南東→北西）

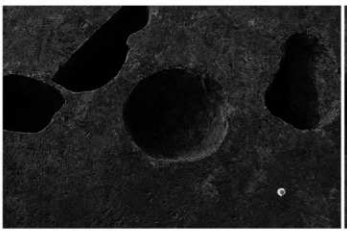

Pit173（SA3671）　完掘状況（南東→北西）

Pit439（SA3671）・Pit441　土層断面◎B（東→西）



Pit439（SA3671）・Pit441　完掘状況（東→西）

Pit436（SA3671）　土層断面（南東→北西）



Pit436（SA3671）　完掘状況（南東→北西）

Pit229（SA3671）　土層断面（南東→北西）

Pit229（SA3671） 完掘状況（南東→北西）

Pit268（SA3671）・Pit269 土層断面◎A（北東→南西）

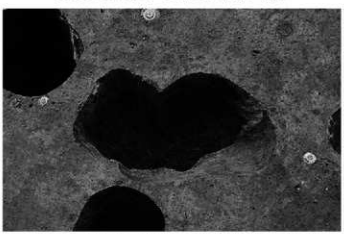

Pit268（SA3671）・Pit269 完掘状況（北東→南西）

Pit263（SA3671） 土層断面（南→北）

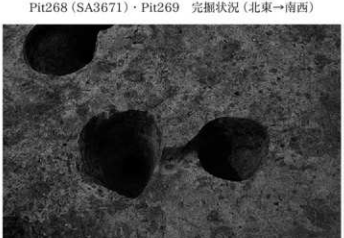

Pit263（SA3671）・Pit264 完掘状況（南→北）



Pit294（SA3671） 土層断面（南→北）

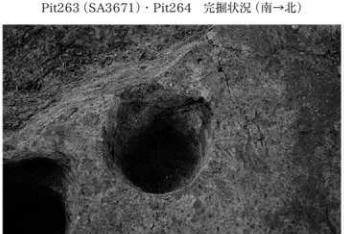

Pit294（SA3671） 完掘状況（南→北）



Pit293（SA3671） 土層断面（南→北）

Pit293（SA3671） 完掘状況（南→北）

Pit146・Pit145（SA3670） 土層断面（南東→北西）

Pit146・Pit145（SA3670） 完掘状況（南東→北西）

Pit188・Pit187（SA3670） 土層断面◎C（北東→南西）



Pit188・Pit187（SA3670） 完掘状況（北東→南西）



Pit297（SA3670）・Pit298 土層断面◎B（東→西）

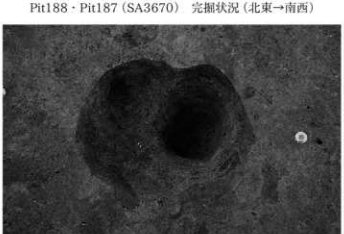

Pit297（SA3670）・Pit298 完掘状況（東→西）

Pit273（SA3670）・Pit274 土層断面◎A（南東→北西）

Pit273（SA3670）・Pit274　完掘状況（南東→北西）



Pit420（SA3670）　土層断面（南東→北西）

Pit420（SA3670）　完掘状況（南東→北西）



Pit449（SA3670）　土層断面（北西→南東）



Pit449（SA3670）　完掘状況（北西→南東）

Pit421（SA3669）　土層断面（南東→北西）



Pit421（SA3669）　完掘状況（南東→北西）



Pit431（SA3669）　土層断面（南東→北西）

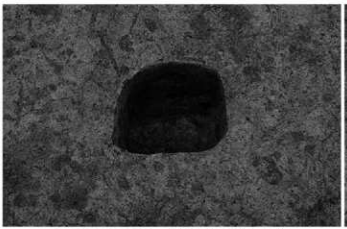

Pit431（SA3669） 完掘状況（南東→北西）

Pit414（SA3669） 土層断面（南東→北西）

Pit414（SA3669） 完掘状況（南東→北西）

Pit411（SA3669） 土層断面（南東→北西）



Pit411（SA3669） 完掘状況（南東→北西）

Pit140（SA3680） 土層断面（北西→南東）

Pit140（SA3680） 完掘状況（北西→南東）

Pit83（SA3680） 土層断面◎D（北東→南西）

Pit83（SA3680） 完掘状況（北東→南西）

Pit8（SA3680） 土層断面◎S（北→南）

Pit8（SA3680） 完掘状況（北→南）

Pit11（SA3680） 土層断面◎C（北→南）



Pit11（SA3680） 完掘状況（北→南）



Pit81（SA3680） 土層断面◎B（北東→南西）



Pit81（SA3680） 完掘状況（北東→南西）

Pit2（SA3680） 土層断面◎A（北西→南東）



道路状遺構 3701　完掘状況（東が上）

SD54・SD199・SD200（道路状遺構 3701）　完掘状況（北西→南東）

SD200（道路状遺構 3701）　土層断面⑧A（南東→北西）

SD54（道路状遺構 3701）　土層断面⑧B（北東→南西）

SD54・SD199・SD200（道路状遺構 3701）　土層断面⑧C（南東→北西）

SD54（道路状遺構 3701）　土層断面⑧C（南東→北西）

SD199・SD200（道路状遺構 3701）　土層断面⑧C（南東→北西）

SD54・SD199・SD200（道路状遺構 3701）　土層断面⑧D（南東→北西）

SD54（道路状遺構 3701）　土層断面⑧D（南東→北西）



SD199・SD200（道路状遺構 3701）　土層断面⑧D（南東→北西）

Pit201・SD199・SD200（道路状遺構 3701） 土層断面◎E（南東→北西）

SD54・SD199・SD200（道路状遺構 3701） 土層断面◎F（南東→北西）

SD54（道路状遺構 3701） 土層断面◎F（南東→北西）

SD199・SD200（道路状遺構 3701） 土層断面◎F（南東→北西）

SD54（道路状遺構 3701） 土層断面◎G（南東→北西）

SD199・SD200（道路状遺構 3701） 土層断面◎I（南東→北西）

SD200・SD199（道路状遺構 3701） 土層断面◎J（北西→南東）

SD54・SD199・SD200（道路状遺構 3701） 完掘状況（南→北）

SD200（道路状遺構 3701） 完掘状況（南東→北西）

SD195（道路状遺構 3701） 完掘状況（北東→南西）

SD195（道路状遺構 3701） 完掘状況（北東→南西）

SD31（道路状遺構 3701） 完掘状況（北東→南西）

SD54（道路状遺構 3701） 遺物出土状況（北西→南東）

SD54（道路状遺構 3701） 遺物出土状況（北西→南東）



SD54（道路状遺構 3701） 遺物出土状況（南東→北西）

SD54（道路状遺構 3701） 遺物出土状況（南東→北西）

SD32・SD118・SD31（道路状遺構 3701） 完掘状況（北→南）

SD32・SD118・SD31（道路状遺構 3701） 土層断面◎H（北→南）

SD32・SD118・SD31（道路状遺構 3701） 土層断面◎I（北東→南西）

SD118（道路状遺構 3701） 土層断面◎J（北→南）

SD196・SD195・SD197・SD198（道路状遺構 3701） 土層断面◎K（北→南）



SD31・SD32・SD118（道路状遺構 3701）　完掘状況（南→北）



SD31（道路状遺構 3701）　遺物出土状況（南東→北西）

SD31（道路状遺構 3701）　遺物出土状況（南東→北西）

SD31（道路状遺構 3701）　遺物出土状況（南東→北西）



SD31（道路状遺構 3701）　遺物出土状況（南東→北西）

SD31・SD32・SD118・SD55（道路状遺構 3701）　完掘状況（南→北）

SD55（道路状遺構 3701）　土層断面⑧L（北→南）

SD55（道路状遺構 3701）　土層断面⑧M（北東→南西）

SD3380（道路状遺構 3701）　土層断面⑧N（北東→南西）

SD3380（道路状遺構 3701）　完掘状況（南東→北西）

道路状遺構 3702　完掘状況（北東→南西）

道路状遺構 3702　完掘状況（北西→南東）



SD1409（道路状遺構 3702）　土層断面◎A（南東→北西）



SD1409（道路状遺構 3702）　土層断面◎B（南→北）

SD1409（道路状遺構 3702）　土層断面◎C（南東→北西）

SD1469（道路状遺構 3702）　完掘状況（東→西）

SD1469・SD1409（道路状遺構 3702）　土層断面㉘D（南東→北西）

SD1469（道路状遺構 3702）　土層断面㉙D（南東→北西）

SD1409（道路状遺構 3702）　土層断面㉙D（南東→北西）

SD1469・SD1409（道路状遺構 3702）　土層断面㉙E（南東→北西）

SD1469（道路状遺構 3702）　土層断面㉙E（南東→北西）

SD1409（道路状遺構 3702）　土層断面㉙E（南東→北西）

SD1409（道路状遺構 3702）　土層断面㉙F（南西→北東）



道路状遺構 3703　空中写真（北西が上）



道路状遺構 3703　空中写真（南西→北東）

道路状遺構 3703（北側）　完掘状況（西→東）

SD1845（道路状遺構 3703）・Pit3635・Pit3636　土層断面◎A（南→北）

SD1844・SD3286（道路状遺構 3703）　土層断面◎A（南東→北西）

SD1949・SD2977（道路状遺構 3703）　土層断面◎B（南東→北西）



SD2977（道路状遺構 3703）　土層断面◎B（南東→北西）

SD3286·SD1844·SD2977（道路状遺構 3703） 土層断面◎B（南→北）

SD3392（道路状遺構 3703） 完掘状況（南→北）

SD3286（道路状遺構 3703） 完掘状況（南→北）

SD2981（道路状遺構 3703） 土層断面◎C（南→北）

SD2981（道路状遺構 3703） 完掘状況（南→北）

SD1842（道路状遺構 3703） 完掘状況（陸橋）（南→北）

SD1842·SD3286·SD3392（道路状遺構 3703） 北端部分 完掘状況（西→東）



SD1842（道路状遺構 3703） 北端部分 完掘状況（西→東）

SD1845・SD2979・SD1842・SD2980・SD1949・SD2977（道路状遺構 3703）　土層断面◎D（南→北）

SD1845（道路状遺構 3703）　土層断面◎D（南→北）

SD1842･SD2980（道路状遺構 3703）　土層断面◎D（南→北）

SD1949（道路状遺構 3703）　土層断面◎D（南→北）

SD2977（道路状遺構 3703）　土層断面◎D（南→北）

SD2979（道路状遺構 3703）　土層断面⑨E（南→北）

SD2979（道路状遺構 3703）　完掘状況（南→北）

SD2977（道路状遺構 3703）　土層断面⑨F（北→南）

SD1949（道路状遺構 3703）　土層断面⑨F（北→南）

SD2980（道路状遺構 3703）　土層断面⑨F（北→南）

SD1842（道路状遺構 3703）　土層断面⑨F（北→南）



SD1842・SD1845（道路状遺構 3703）　土層断面⑨F（北→南）

SD1845（道路状遺構 3703）　土層断面⑨F（北→南）

道路状遺構 3703（中央～南側）　完掘状況（西→東）

SD1845･SD1842（道路状遺構 3703）　土層断面◎G（南→北）

SD1845（道路状遺構 3703）　土層断面◎G（南→北）

SD1842（道路状遺構 3703）　土層断面◎G（南→北）

SD2980（道路状遺構 3703）　土層断面◎G（南→北）

SD1949（道路状遺構 3703） 土層断面◎G（南→北）

SD2977（道路状遺構 3703） 土層断面◎H（南→北）

SD2977（道路状遺構 3703） 完掘状況（南→北）

SD2977（道路状遺構 3703） 完掘状況（南→北）



SD2977（道路状遺構 3703） 完掘状況（北東→南西）



SD3372（道路状遺構 3703） 土層断面◎I（南→北）

SD3372（道路状遺構 3703） 完掘状況（南→北）

SD1843（道路状遺構 3703） 完掘状況（北東→南西）

SD1845（道路状遺構 3703）　土層断面⑨J（南→北）

SD1842（道路状遺構 3703）　土層断面⑩J（南→北）

SD1949・SD2977（道路状遺構 3703）　土層断面⑨J（南→北）

SD1845（道路状遺構 3703）　完掘状況（北→南）

SD3370（道路状遺構 3703）　土層断面⑨K（南→北）

SD3370（道路状遺構 3703）　完掘状況（南→北）

SK2539・SD1842（道路状遺構 3703）　土層断面⑫（南→北）

SD2975（道路状遺構 3703）　完掘状況（南西→北東）

SD2974（道路状遺構 3703）　土層断面◎L（南→北）

SD2974（道路状遺構 3703）　完掘状況（南→北）

SD2978（道路状遺構 3703）　土層断面◎M（南→北）



SD2978（道路状遺構 3703）　完掘状況（南→北）

SD1845（道路状遺構 3703）　土層断面◎N（南→北）

SD2978（道路状遺構 3703）　土層断面◎N（南→北）

SD2975（道路状遺構 3703）　土層断面◎N（南→北）

SD1842（道路状遺構 3703）　土層断面◎N（南→北）

SD1949・SD2977（道路状遺構 3703）　土層断面◎N（南→北）

SD1845・SD2975（道路状遺構 3703）　土層断面◎O（南西→北東）



SD2976（道路状遺構 3703）　土層断面◎P（南→北）

SD2976（道路状遺構 3703）　完掘状況（南→北）

SD1845・SD2975・SD2968・SD1842（道路状遺構 3703）　土層断面◎Q（南→北）

SD1845・SD2975（道路状遺構 3703）　土層断面◎Q（南→北）

SD1842（道路状遺構 3703）　土層断面◎Q（南→北）



SD1949・SD1950（道路状遺構 3703）　土層断面◎Q（南→北）

SD1845・SD2975・SD2968・SD1842（道路状遺構 3703） 土層断面◎R（南→北）

SD1845（道路状遺構 3703） 土層断面◎R（南→北）

SD2968（道路状遺構 3703） 土層断面◎R（南→北）



SD1842（道路状遺構 3703） 土層断面◎R（南→北）



SD1949・SD1950（道路状遺構 3703） 土層断面◎R（南→北）

SD2968（道路状遺構 3703） 完掘状況（南→北）



SD1948（道路状遺構 3703） 土層断面◎S（南西→北東）

SD1948（道路状遺構 3703） 完掘状況（南→北）



SD1947（道路状遺構 3703）　土層断面◎T（南→北）

SD1947（道路状遺構 3703）　完掘状況（南→北）

SD1949･SD1950（道路状遺構 3703）　土層断面◎U（南→北）

SD1949・SD1950（道路状遺構 3703）　完掘状況（南→北）

SD1845･SD1947･SD1842（道路状遺構 3703）　土層断面◎V（南→北）

SD1845（道路状遺構 3703）　土層断面◎V（南→北）



SD1947（道路状遺構 3703）　土層断面◎V（南→北）

SD1842（道路状遺構 3703）　土層断面◎V（南→北）

SD1842（道路状遺構 3703）　土層断面⑩V に直交（東→西）

SD1845（道路状遺構 3703）　土層断面⑨V に直交（東→西）

SD1843（道路状遺構 3703）　完掘状況（南東→北西）

SD1845･SD1843･SD1842（道路状遺構 3703）　土層断面⑨W（南→北）

SD1845（道路状遺構 3703）　土層断面⑨W（南東→北西）

SD1843･SD1842（道路状遺構 3703）　土層断面⑨W（南東→北西）

SD1845（道路状遺構 3703）　土層断面⑨X（北東→南西）



SD1842（道路状遺構 3703）　土層断面⑥L（北東→南西）

細池寺道上遺跡出土の平安時代土器

細池寺道上遺跡出土の中世陶磁器

細池寺道上遺跡出土の近世陶磁器

細池寺道上遺跡出土の石製品



SE120 (1)、SK1330 (2~5)、SK1500 (6~8)、SK644 (9~12)、SK1144 (13)、SK1297 (14・15)　　全て [1:3]



SK21 (16)、SD1844 (17・18)、SD2967 (19~25)、SD663 (26)、SD910 (27~39)　　全て (1:3)



SD910（40～42）、SD156（43～47）、SD664（48～52）、SD915（53）、SD464（54）、Pit1565（55）、Pit1467（56）、Pit33（57）、SB3610 Pit4（58）、Pit10（59～61）、SA3690 Pit475（62）、道路状遺構3701 SD31（63～69）、SD32（70）、SD118（71）、SD54（72～75）、SD195（76）　　全て［1:3］



道路状遺構3701 SD195（77）、道路状遺構3702 SD1409（78・79）、道路状遺構3703 SD1842（80～86）、SD1845（87～92）、SD1843（93）、SD2977（94）、包含層（95～107）

全て［1:3］



包含層（108〜133）　　全て（1:3）


134
135
136
137
138
139
140
141
142
143
144
145
146
147
148
149
150
151
152
153
154
155
156
157
158
159
160
161
162
163
包含層（134～163）
全て（1:3）



包含層（164～202）、表土（203）　　全て［1:3］



SE2468 (204)、SE1317 (205)、SE120 (206)、SE1 (207～219)、SK235 (220～226)、SK21 (227～229)、SD2774 (230～232)、SD1844 (233～245)　　全て [1:3]



SD1844（246～255）、SD663（256～265）、SD464（266～268）、SD1411（269）、SD1470（270・271）、SD864（272）、SD28（273）、Pit401（274）、SB3610 Pit26（275）、SB3610 Pit102（276）、SA3671 Pit439（277）、道路状遺構3701 SD31（278～283）

全て［1:3］



道路状遺構3701 SD31（284～287）、SD32（288）、SD54（289～293）、SD199（294・295）、SD3380（296～298）、包含層（299～316）　　全て［1:3］



包含層（317～341）、表土（342～346）、土製品 SD1844（1・2）、SD464（3）　　全て［1:3］



全て（1:3）



全て（1:3）



全て (1:3)

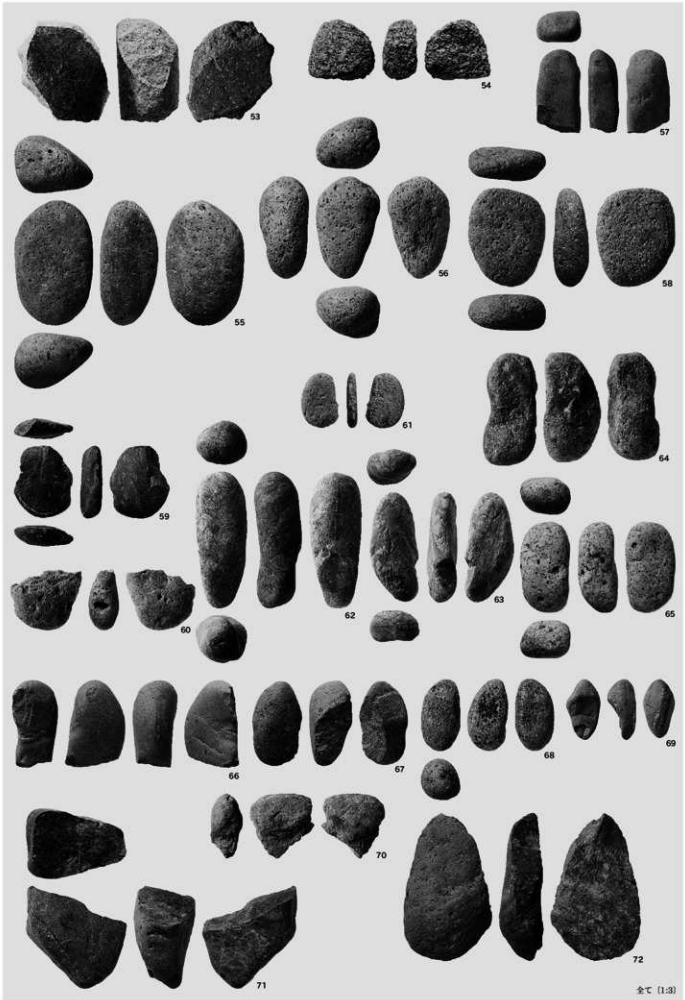

全て（1:3）



76 (1:6)
73～75・77～82 (1:3)



83 [1:6]
84～92 [1:3]


92
94
95
93
98
96
99
97
101
100
102
103
104
105
106
107
108
109
110
111
112
113
114
115
116
117
118

全て（1:3）

119
120
121
122
123
124
125
126
127
128
129
130
131
132
133
134
135
136
137
138
139
140
141
142
143
144
145
146
147
148
149
150
151
152
153
154
155
156
157
158
159
160
161
162
163
164
165
166
167
168
169

全て (1:3)

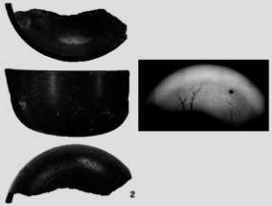
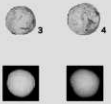

1 [1:3]
2 [1:2]
3・4 [2:3]



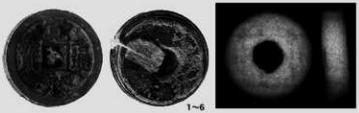

金属製品 SE1 (1)、SK235 (2)、SD31 (3)、SD32 (4)
銭貨 SK1953 (1～6)、SK1829 (7～10)

1～9 [1:1]
絵 [2:1]



SK1953（11・7~11・12）、SK1329（13~18）、SK1647（19~23）　　全て［1:1］

SE120 (1)、SK1828 (2)、SE1 (3)、Pit26 (4)

全て [1:3]

5

6


7

8

9

SD1844 (5・6)、SD2774 (7)、Pit27 (8)、Pit102 (9)

5・6・7 (1:3)　8・9 (1:5)

細池寺道上遺跡Ⅶ　第46次調査
－県営ほ場整備事業（担い手育成型）両新地区に伴う細池寺道上遺跡第21次発掘調査報告書－
図面図版・写真図版編

2018年2月28日印刷
2018年3月2日発行

編集　新潟市文化財センター
〒950－1122　新潟県新潟市西区木場2748番地1
TEL　025（378）0480
発行　新潟市教育委員会
〒951－8550　新潟県新潟市中央区学校町通一番町602番地1
TEL　025（228）1000
印刷・製本　株式会社ウィザップ
〒950－0963　新潟県新潟市中央区南出来島2丁目1番25号
TEL　025（285）3311