沼田

5439-70

分布図 10

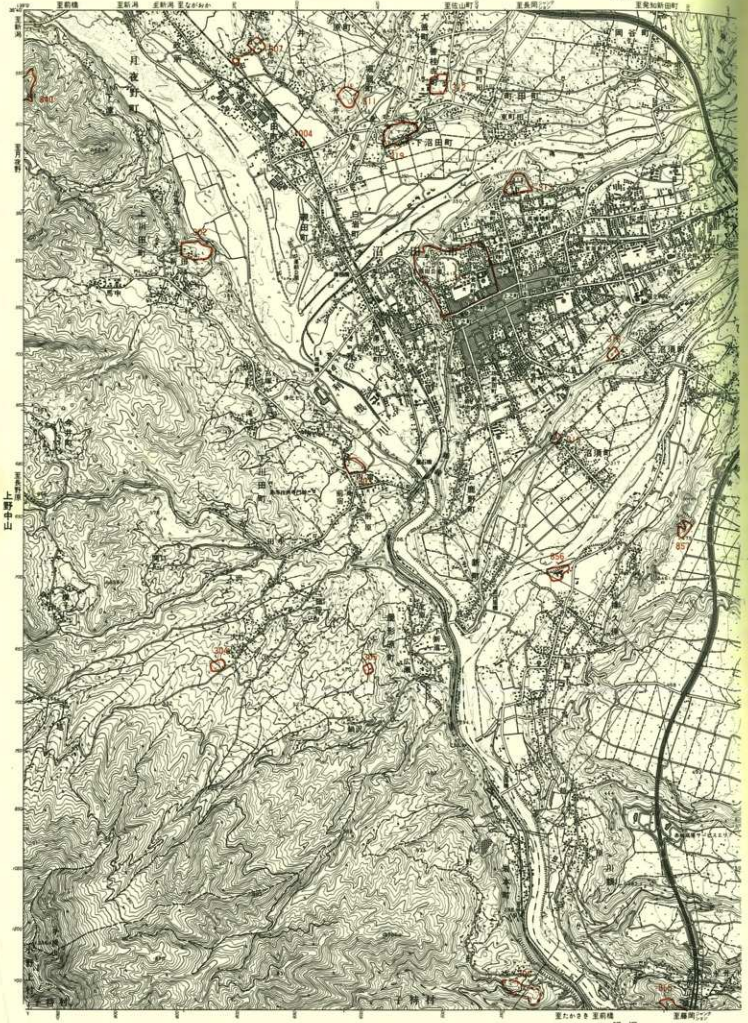

至川場湯原
至白沢村
至赤城山
至赤城
至赤城村
至赤城村
至赤城村

高　平

分布図　11

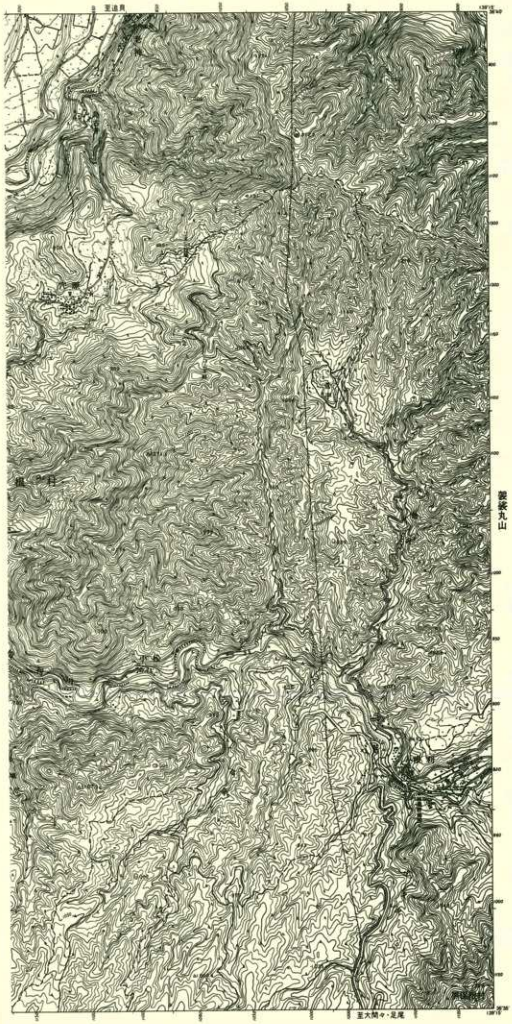

1：35,000　高　平

大　前

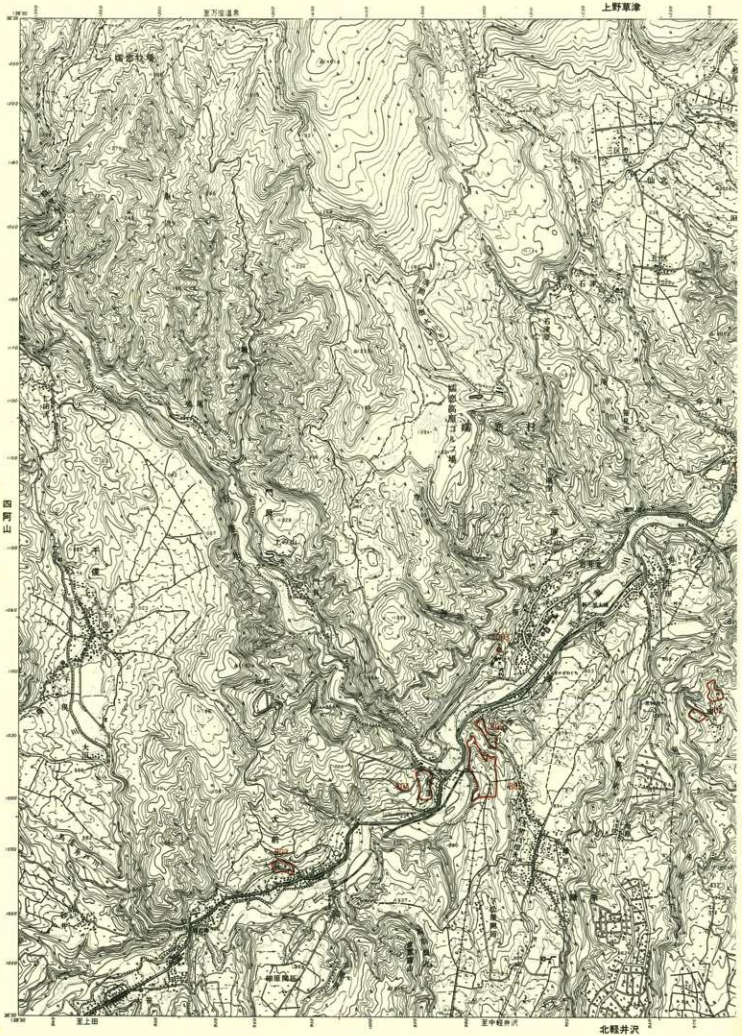

分布図　12

行政区画

索引図

御飯岳	7	小鹿
西岡山	12	13
横恋横代	北軽井沢	19

1：35,000　大　前

長野原

小雨

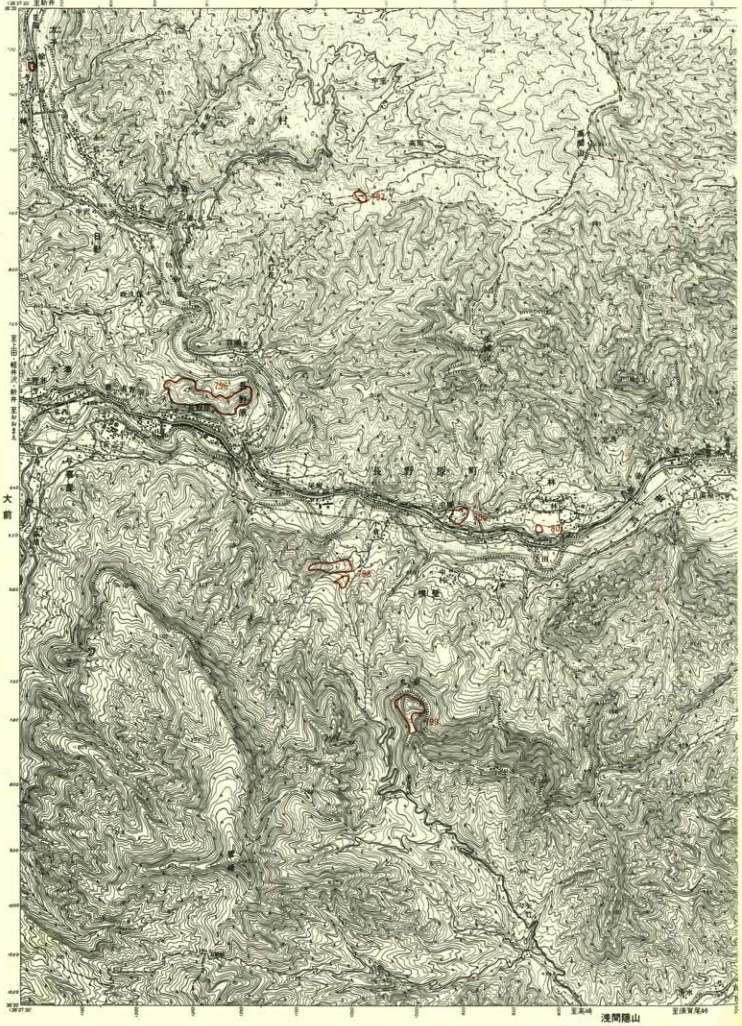

分布図　13

行政区画

群馬県

A. 吾妻郡　1. 六合村　2. 長野原町　3. 吾妻町

索引図

7	小雨	8
12	13	14
北軽井沢	19	20

1：35,000　長野原

群馬原町

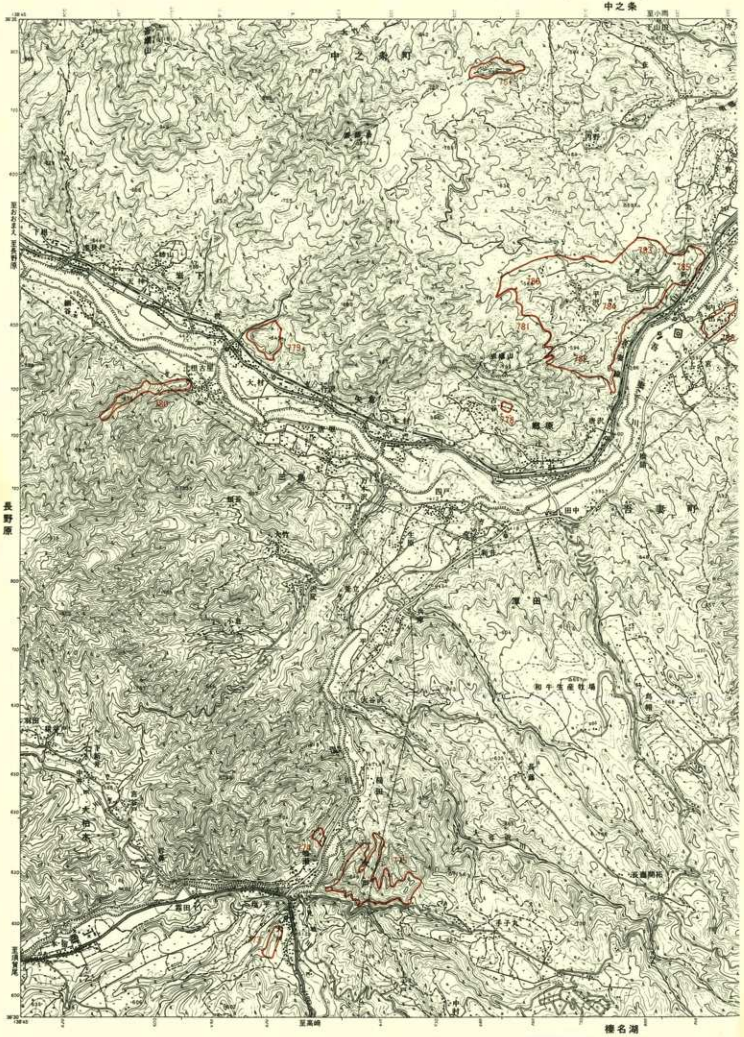

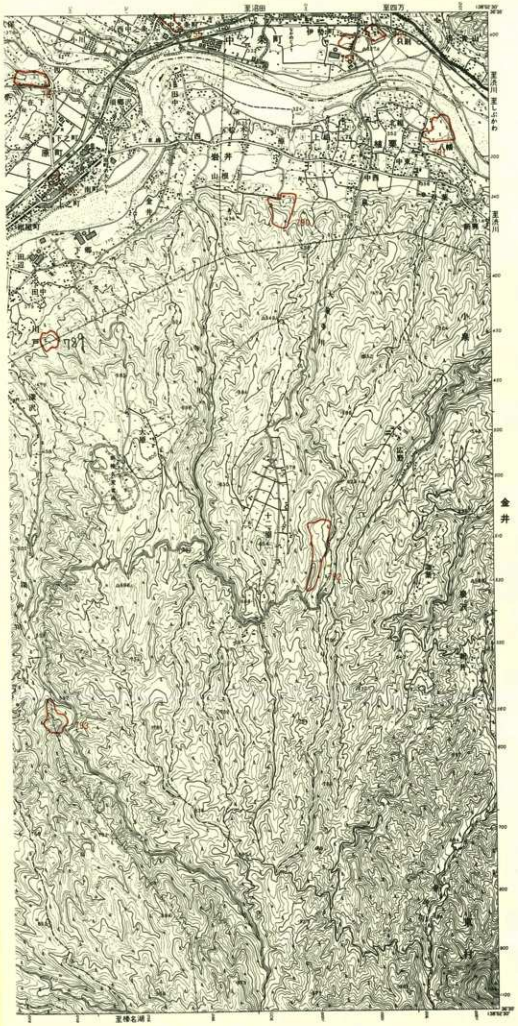

分布図　14

行政区画

群馬県
A. 吾妻郡　1. 中之条町　2. 吾妻町　3. 東村

索引図

小南	8	9
13	14	15
19	20	21

1：35,000　群馬原町

金　井

上野中山

群馬原町

伊香保

分布図　15

索引図

中之条	2	沼田
5	6	嬬沢
10	11	渋川

群馬県

A. 吾妻郡　1. 中之条町　2. 高山村　3. 吾妻町　4. 東村

B. 北群馬郡　5. 小野上村　6. 子持村　7. 伊香保町

C. 渋川市

1：35,000　金　井

鯉　沢

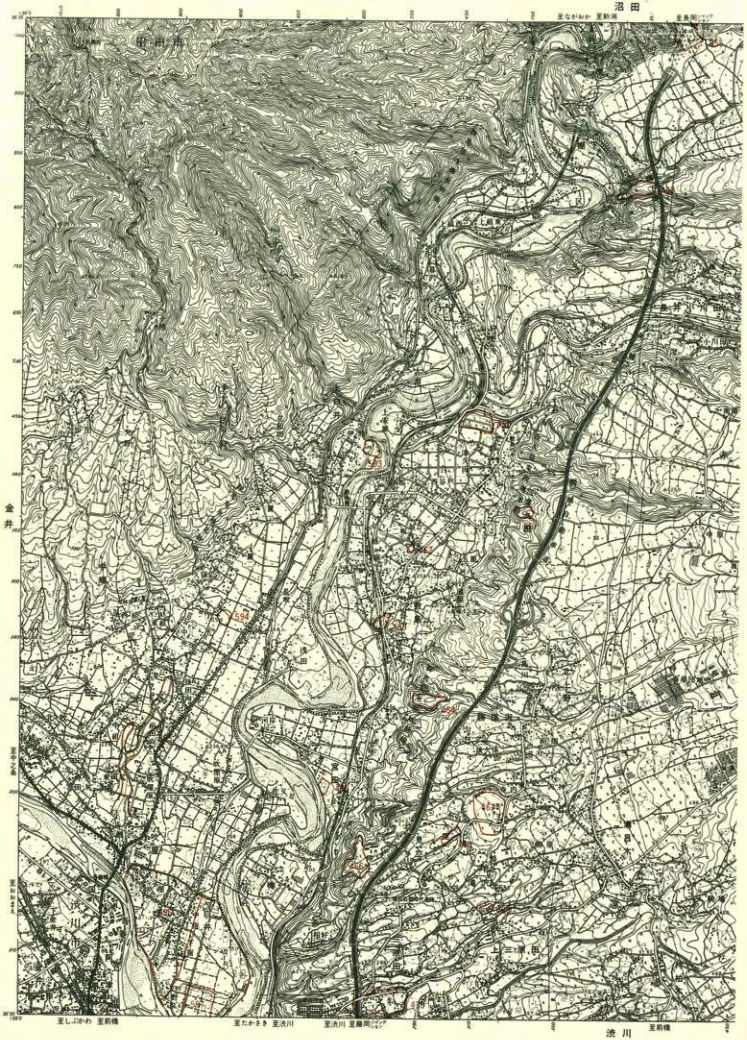

5439-60

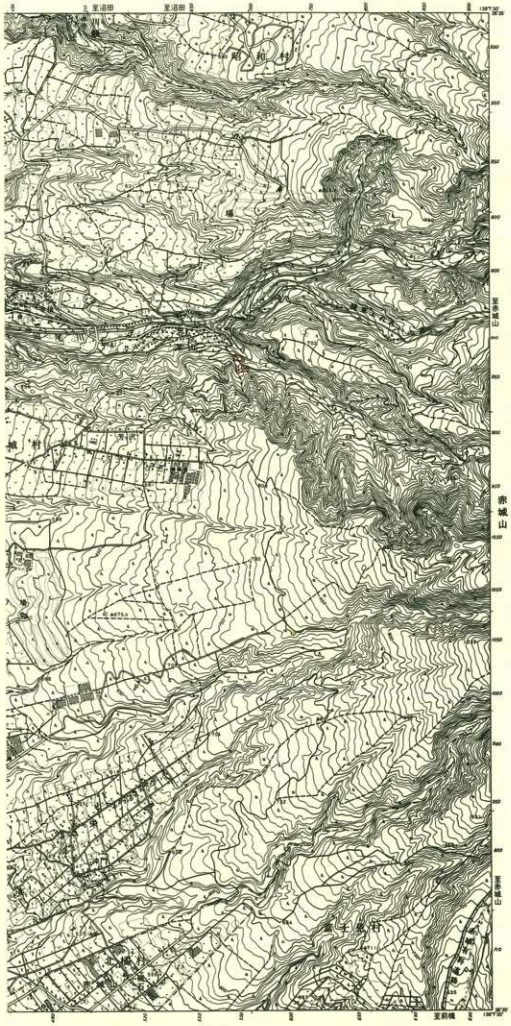

分布図　16

行政区画

索引図

9	10	11
15	16	赤城山
21	22	23

群馬県

A. 北群馬郡　1. 小野上村　2. 子持村
B. 沼田市
C. 利根郡　昭和村
D. 勢多郡　3. 赤城村　4. 北橋村　5. 富士見村
E. 渋川市

1：35,000　鯉　沢

上野花輪

5439-62

分布図　17

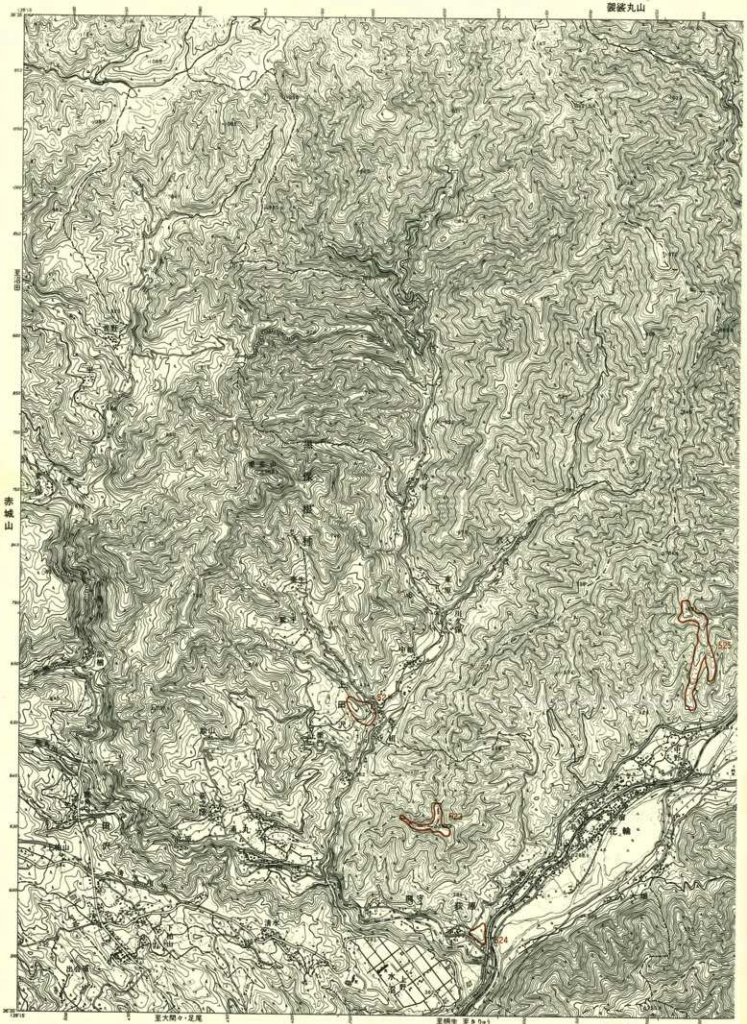

行政区画

静馬県
A. 勢多郡
B. 山田郡
C. 桐生市
1. 黒保根村
大間々町
2. 東村

索引図

11	蓑笈丸山	足尾
赤城山	17	18
23	大間々	24

1：35,000　上野花輪

沢　入

分布図　18



行政区画

群馬県
A. 勢多郡　東村
B. 桐生市
栃木県
C. 上都賀郡　粟野町
D. 安蘇郡　1. 葛生町　2. 田沼町

索引図

草倉入山	足尾	古峰原
17	18	中柏尾
20	番場	仙波

1：35,000　沢　入

浅間隠山

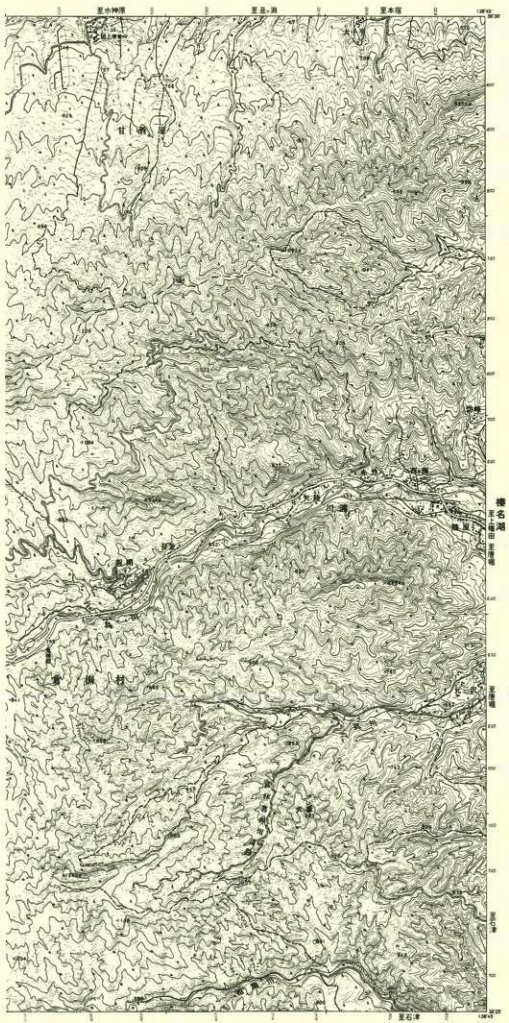

分布図　19

索引図

12	13	14
北横手沢	19	20
浅間山	25	26

1：35,000　浅間隠山